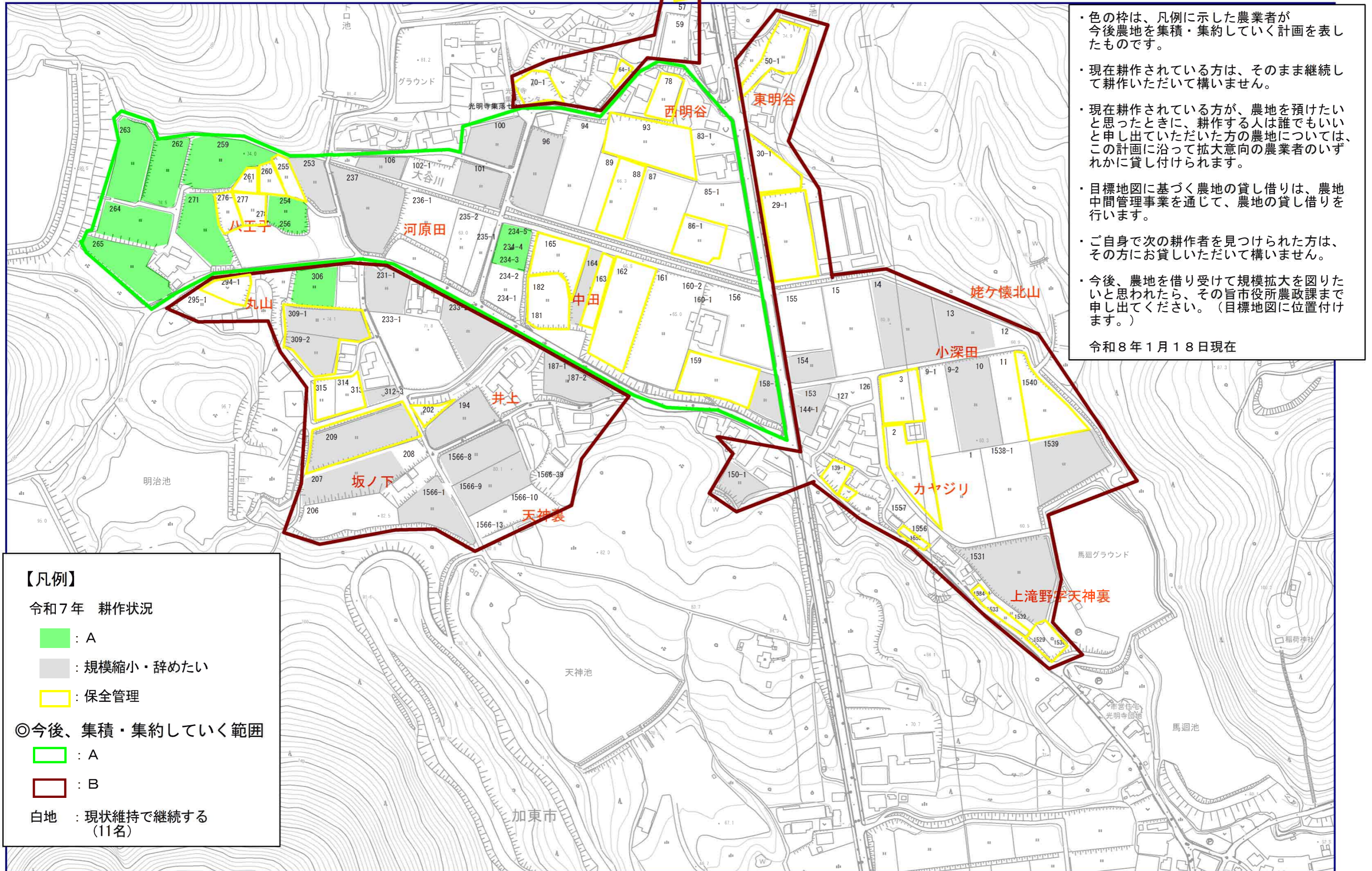


光明寺地区目標地図

光明寺1



- ・色の枠は、凡例に示した農業者が今後農地を集積・集約していく計画を表したものです。
 - ・現在耕作されている方は、そのまま継続して耕作いただいて構いません。
 - ・現在耕作されている方が、農地を預けたいと思ったときに、耕作する人は誰でもいいと申し出ていただいた方の農地については、この計画に沿って拡大意向の農業者のいずれかに貸し付けられます。
 - ・目標地図に基づく農地の貸し借りは、農地中間管理事業を通じて、農地の貸し借りをを行います。
 - ・ご自身で次の耕作者を見つけられた方は、その方にお貸しいただいて構いません。
 - ・今後、農地を借り受けて規模拡大を図りたいと思われたら、その旨市役所農政課まで申し出てください。（目標地図に位置付けます。）
- 令和8年1月18日現在

【凡例】


令和7年 耕作状況

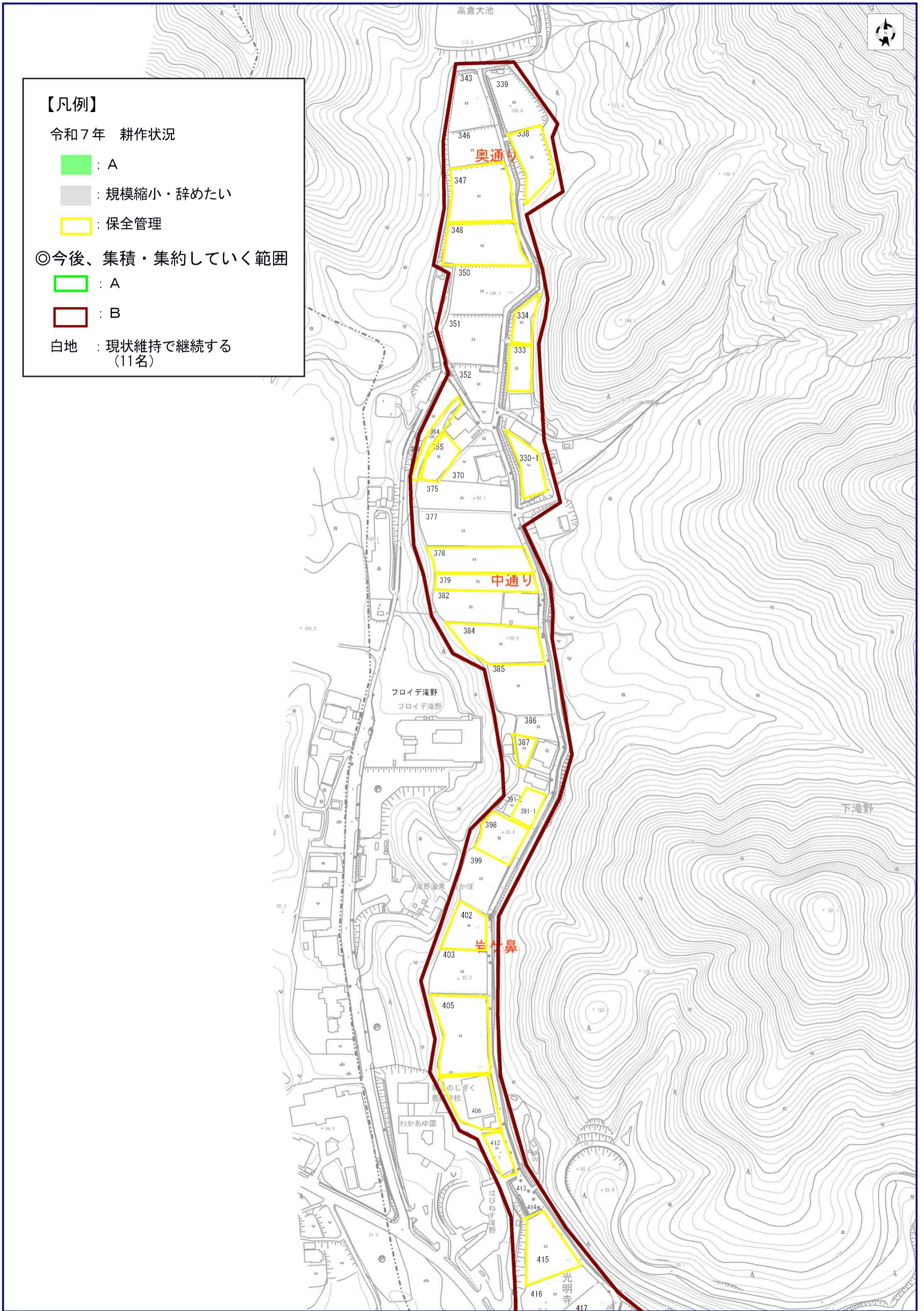
- : A
- : 規模縮小・辞めたい
- : 保全管理

◎今後、集積・集約していく範囲

- : A
- : B

白地 : 現状維持で継続する (11名)





【凡例】

令和7年 耕作状況

- : A
- : 規模縮小・辞めたい
- : 保全管理

◎今後、集積・集約していく範囲

- : A
- : B

白地 : 現状維持で継続する (11名)

