

R 7 水稻作付状況

拡大意向農家

- 緑色 : A
- 黄色 : B
- 青色 : C
- 紫色 : D
- 茶色 : 高岡3班営農組合
- 灰色 : 高岡営農組合

○今後、集積・集約していく範囲

- 緑色 : A
- 黄色 : B
- 青色 : C
- 紫色 : D

白地 : 現状維持で耕作を継続 (47名)

--- 地区境界線

規模縮小

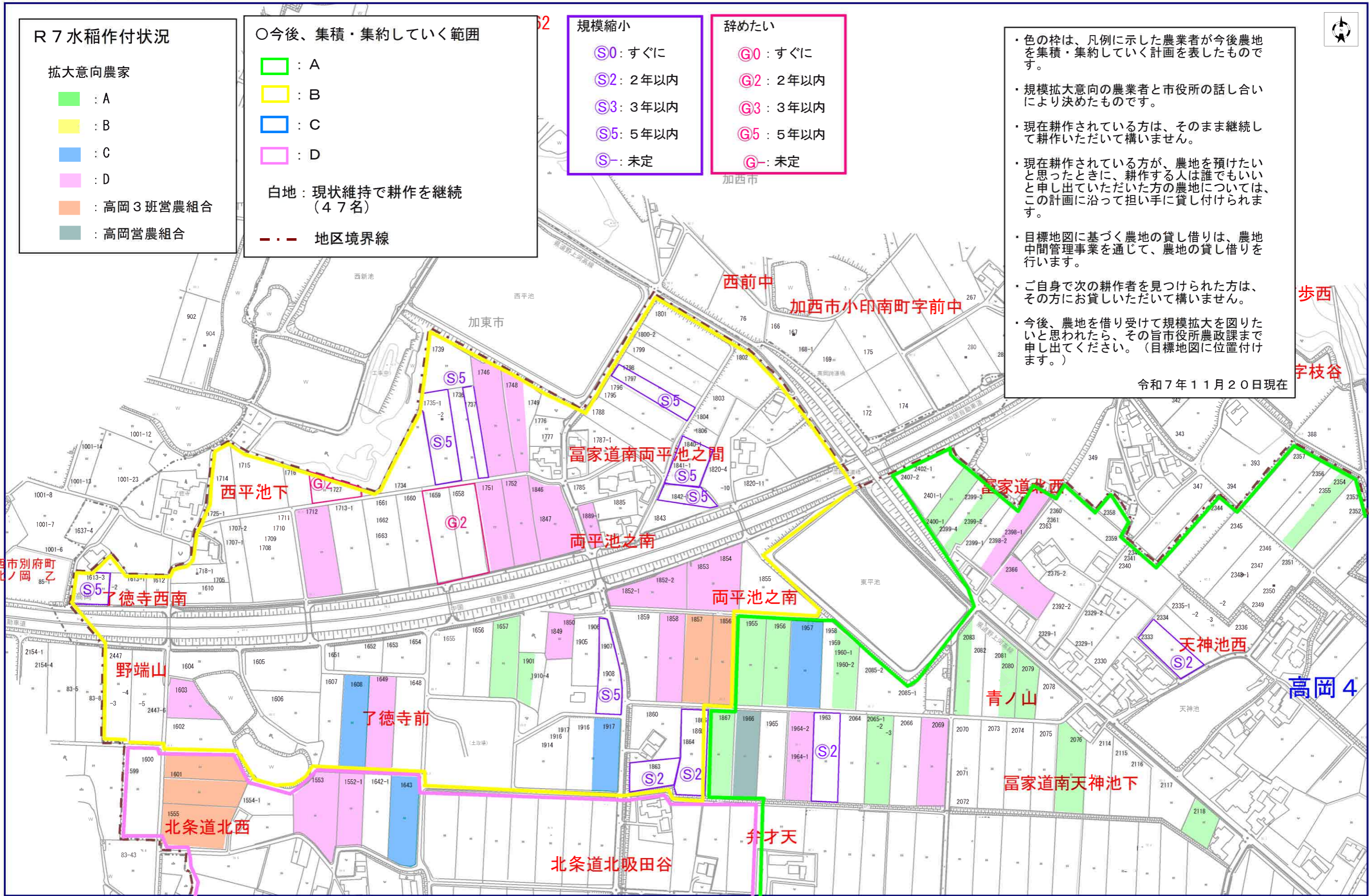
- ⓪ : すぐに
- Ⓜ2 : 2年以内
- Ⓜ3 : 3年以内
- Ⓜ5 : 5年以内
- Ⓜ : 未定

辞めたい

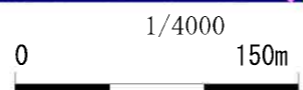
- Ⓒ0 : すぐに
- Ⓒ2 : 2年以内
- Ⓒ3 : 3年以内
- Ⓒ5 : 5年以内
- Ⓒ : 未定

- 色の枠は、凡例に示した農業者が今後農地を集積・集約していく計画を表したものです。
- 規模拡大意向の農業者と市役所の話し合いにより決めたものです。
- 現在耕作されている方は、そのまま継続して耕作いただいて構いません。
- 現在耕作されている方が、農地を預けたいと思ったときに、耕作する人は誰でもいいと申し出ていただいた方の農地については、この計画に沿って担い手に貸し付けられます。
- 目標地図に基づく農地の貸し借りは、農地中間管理事業を通じて、農地の貸し借りをを行います。
- ご自身で次の耕作者を見つけられた方は、その方にお貸しいただいて構いません。
- 今後、農地を借り受けて規模拡大を図りたいと思われたら、その旨市役所農政課まで申し出てください。(目標地図に位置付けます。)

令和7年11月20日現在



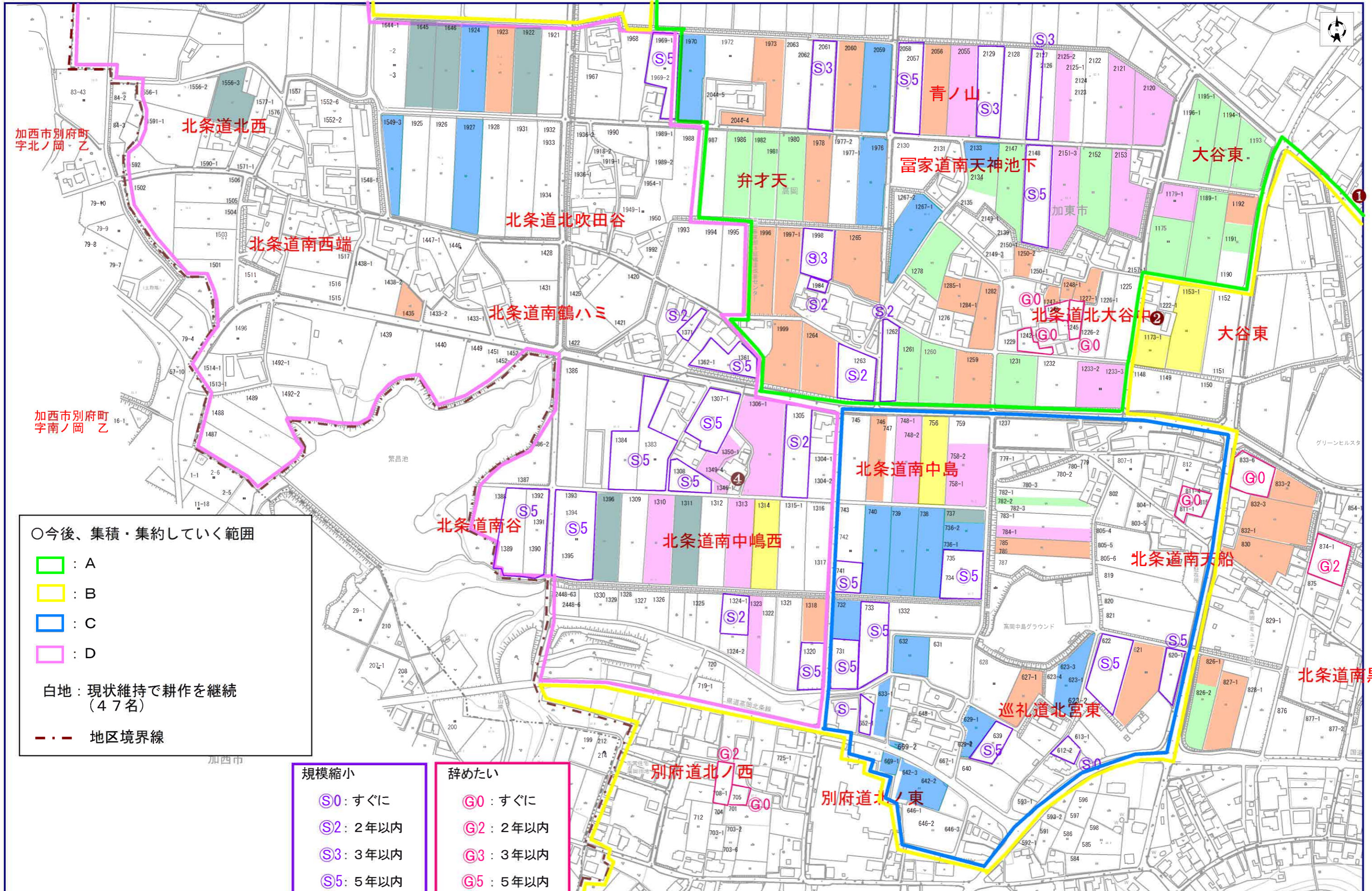
↓ 高岡 2



歩西
字枝谷

高岡 4 →

↑ 高岡 1



○今後、集積・集約していく範囲

■ : A
■ : B
■ : C
■ : D

白地：現状維持で耕作を継続 (47名)

--- 地区境界線

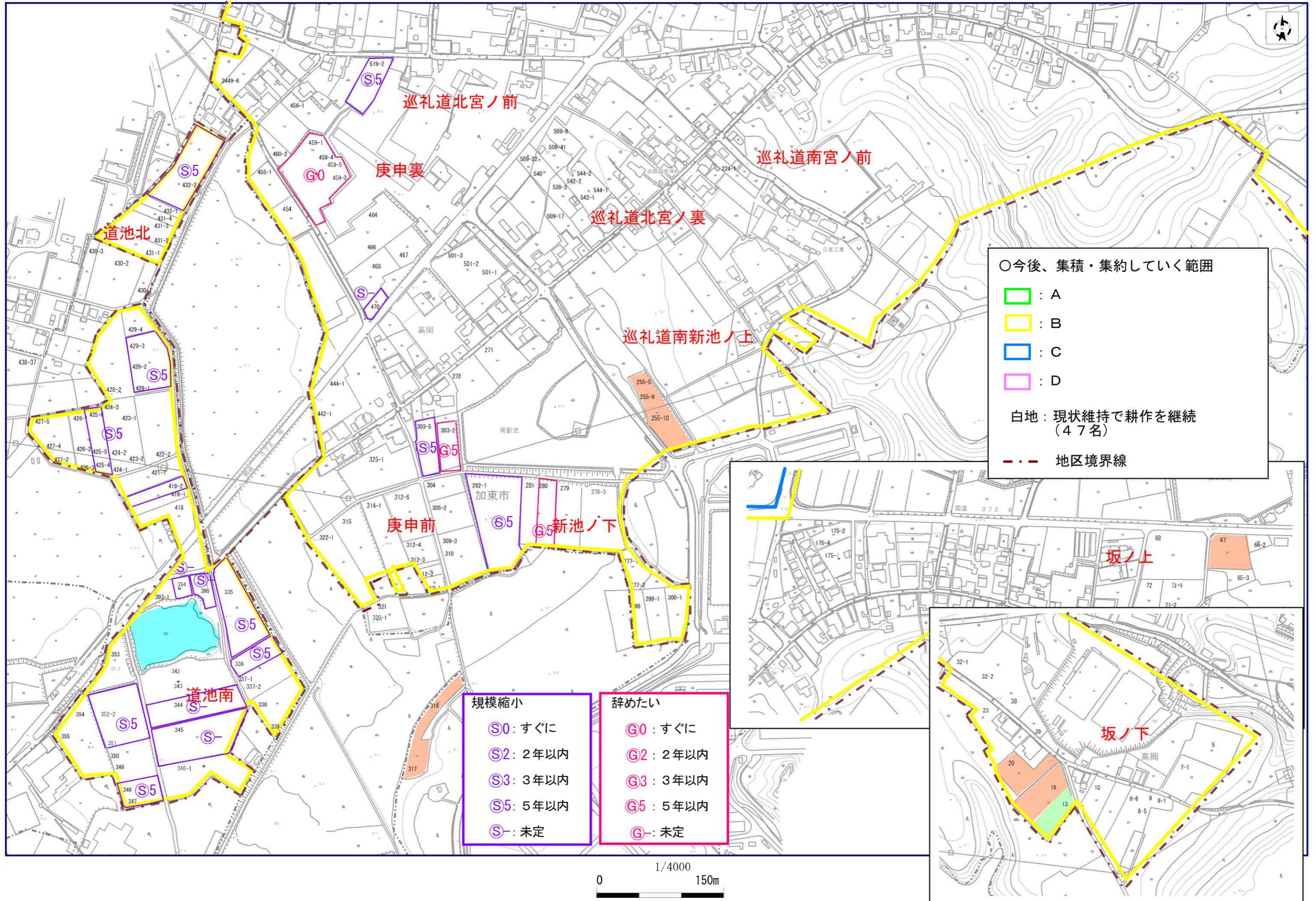
規模縮小

S0: すぐに
 S2: 2年以内
 S3: 3年以内
 S5: 5年以内
 S0-: 未定

辞めたい

G0: すぐに
 G2: 2年以内
 G3: 3年以内
 G5: 5年以内
 G-: 未定

0 1/4000 150m ↓ 高岡 3



○今後、集積・集約していく範囲

- : A
- : B
- : C
- : D

白地：現状維持で耕作を継続
(47名)

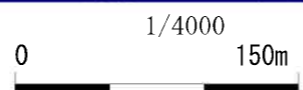
--- 地区境界線

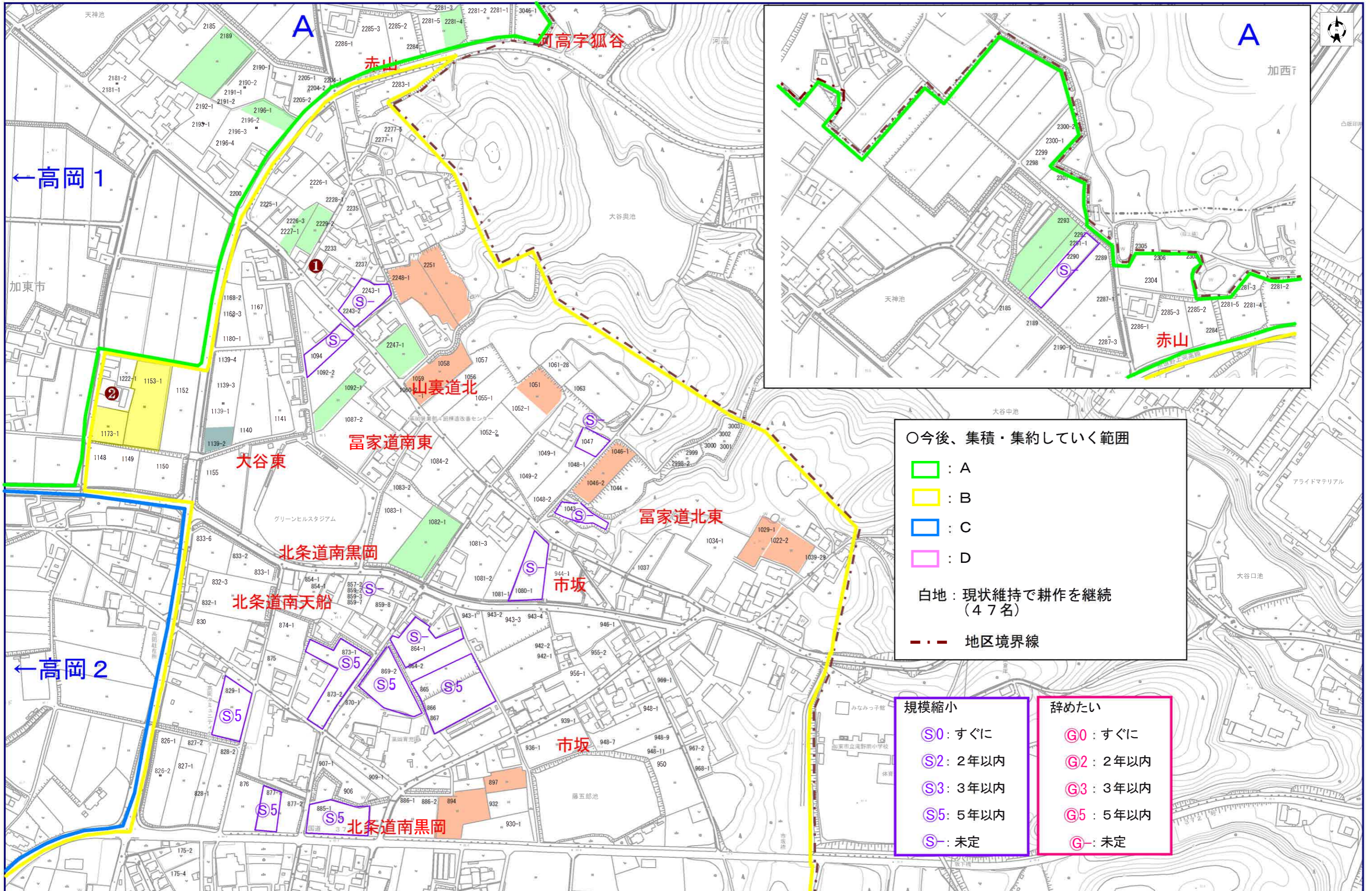
規模縮小

- ⓪ : すぐに
- Ⓜ2 : 2年以内
- Ⓜ3 : 3年以内
- Ⓜ5 : 5年以内
- Ⓜ : 未定

辞めたい

- ⓪ : すぐに
- Ⓜ2 : 2年以内
- Ⓜ3 : 3年以内
- Ⓜ5 : 5年以内
- Ⓜ : 未定





←高岡1

←高岡2

○今後、集積・集約していく範囲

 : A
 : B
 : C
 : D

白地：現状維持で耕作を継続
(47名)

--- 地区境界線

規模縮小

⊙0：すぐに
 ⊙2：2年以内
 ⊙3：3年以内
 ⊙5：5年以内
 ⊙-：未定

辞めたい

⊙0：すぐに
 ⊙2：2年以内
 ⊙3：3年以内
 ⊙5：5年以内
 ⊙-：未定

