
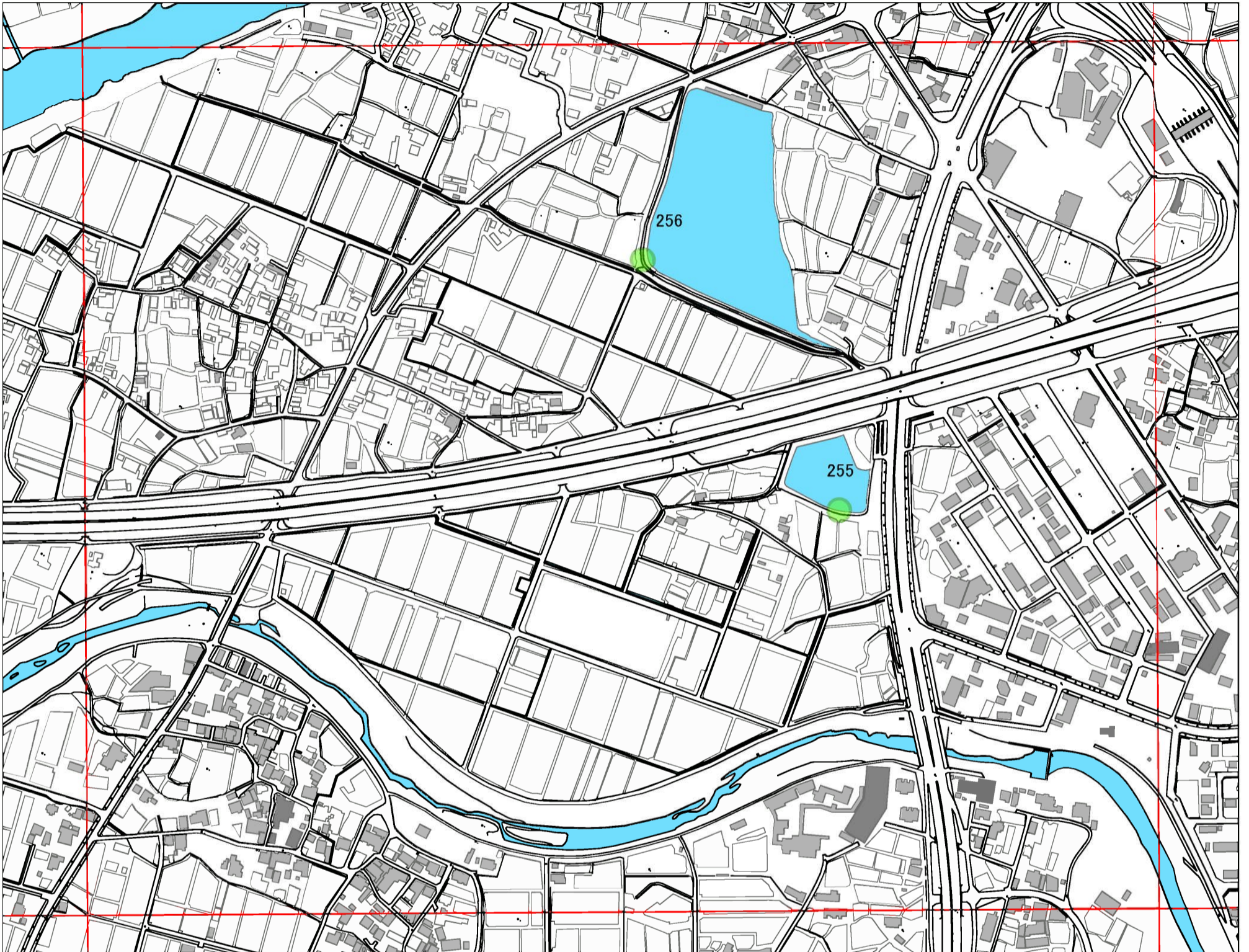
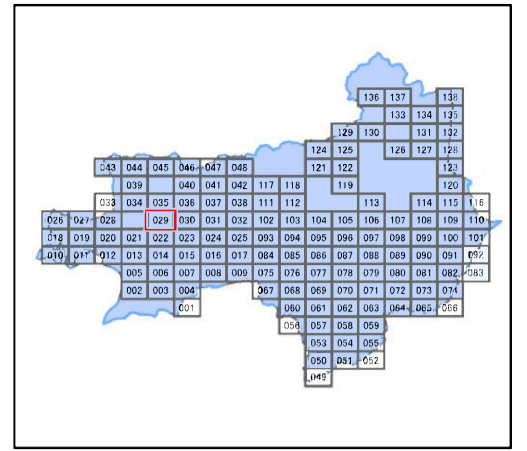


令和元年度 加東市ため池マップ



メッシュ番号：029



地図内ため池諸元一覧表

1:5,000

| 番号 | コード番号 | ため池名称 | 所在地 | 貯水量m |
|-----|-----------|-------|--------------|-------|
| 256 | 282280256 | 大池 | 加東市穂積血池760-1 | 32000 |
| 255 | 282280255 | 小池 | 加東市穂積左半737-1 | 7500 |

* マップにため池番号が表示されているものが、特定ため池。



連絡先 加東市産業振興部 農地整備課
TEL 0795-43-0519(直通)