
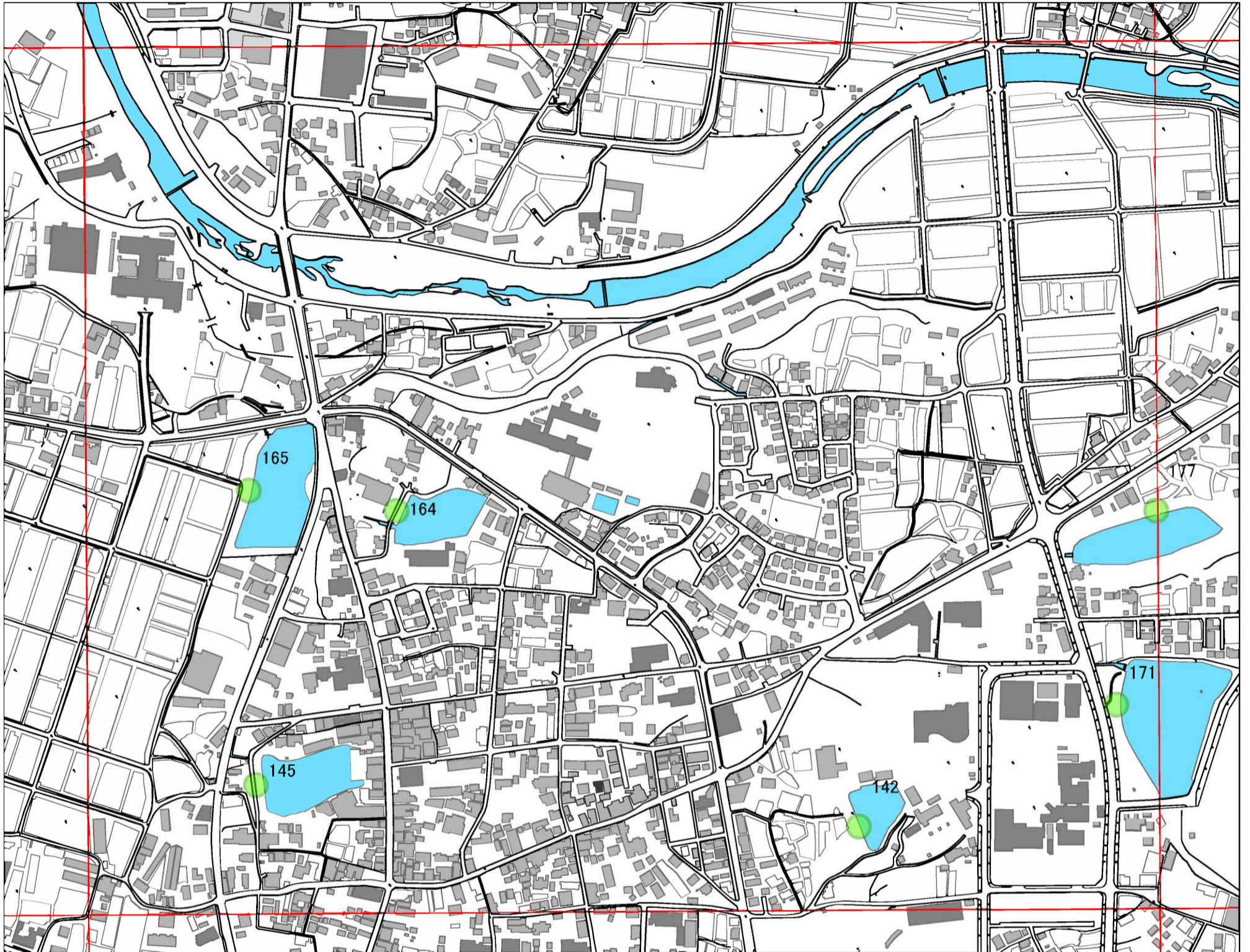
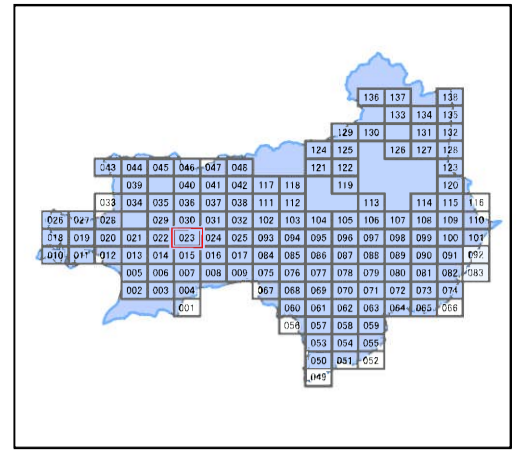


# 令和元年度 加東市ため池マップ



メッシュ番号：023



地図内ため池諸元一覧表

1:5,000

番号	コード番号	ため池名称	所在地	貯水量m
177	282280177	原池	加東市木梨南原1161-1	10000
171	282280171	状ヶ池	加東市木梨原南山1134-73	13000
165	282280165	新池	加東市家原池ノ内48-1	12000
164	282280164	家原上池	加東市家原御霊2	4000
145	282280145	新池	加東市社防ノ前1355-1	21000
142	282280142	若ヶ谷池	加東市社若ヶ谷1760	5000

\* マップにため池番号が表示されているものが、特定ため池。

250 125 0 250メートル

連絡先 加東市産業振興部 農地整備課  
TEL 0795-43-0519(直通)