
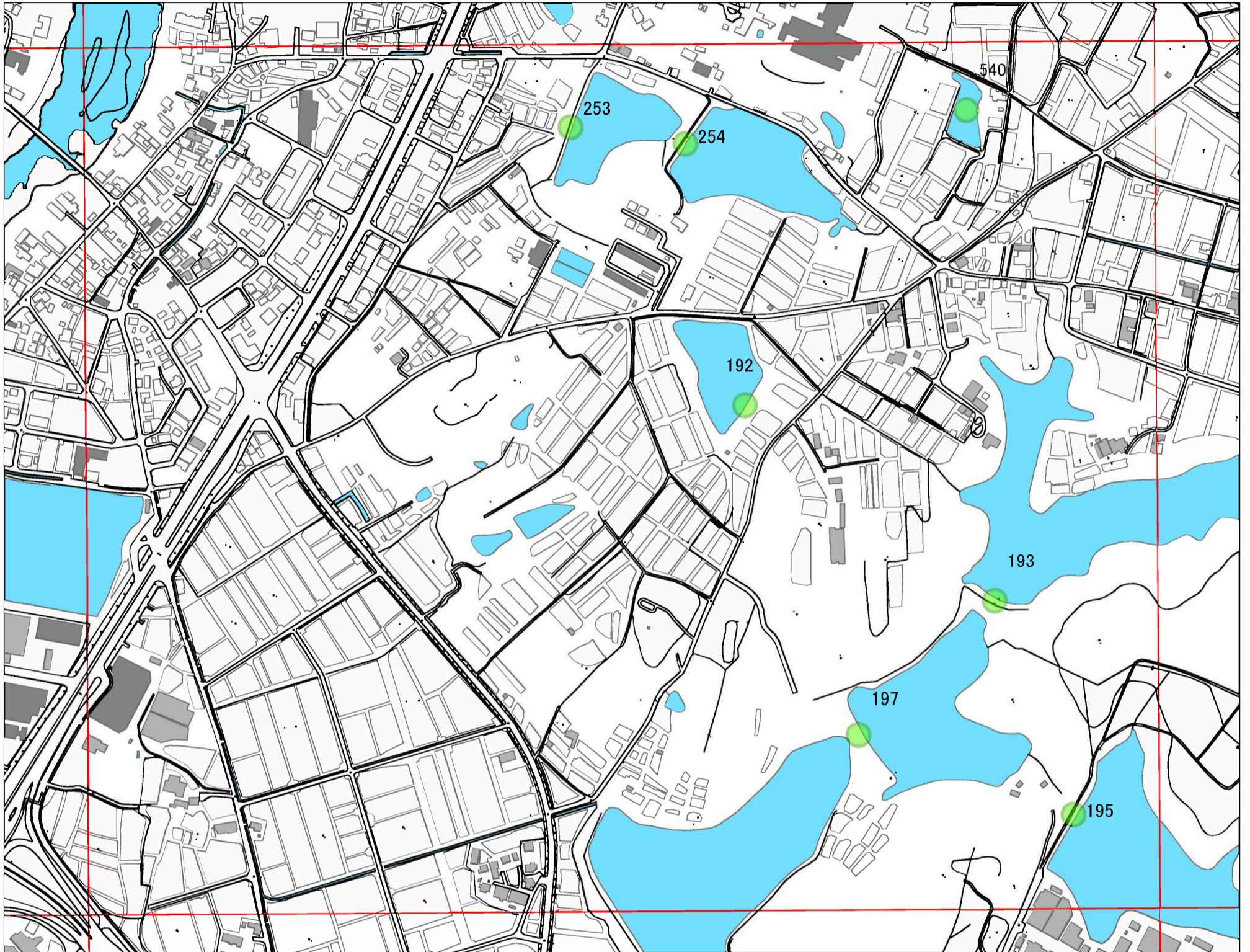
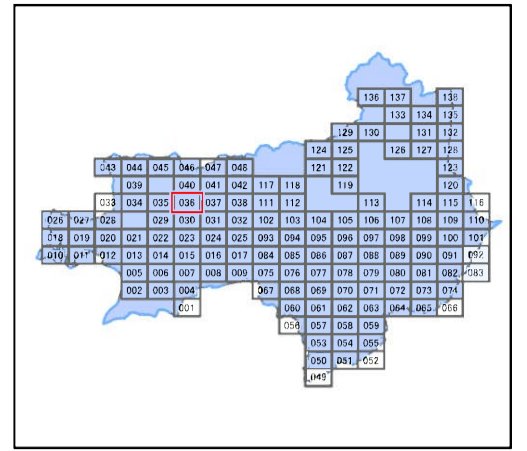


令和元年度 加東市ため池マップ



メッシュ番号：036



地図内ため池諸元一覧表

1:5,000

番号	コード番号	ため池名称	所在地	貯水量m
195	282280195	熊谷池	加東市喜田熊谷501-1	79000
197	282280197	中の池	加東市喜田中ノ谷494	69000
192	282280192	金毘羅池	加東市上中堀江783	16000
193	282280193	又池	加東市上中又池799	150000
253	282280253	地藏寺下池	加東市北野河原釜684	3400
254	282280254	地藏寺上池	加東市北野河原釜690-1	53000
540	282280689	加東市-1499	加東市北野字河原釜710-1	1600

* マップにため池番号が表示されているものが、特定ため池。

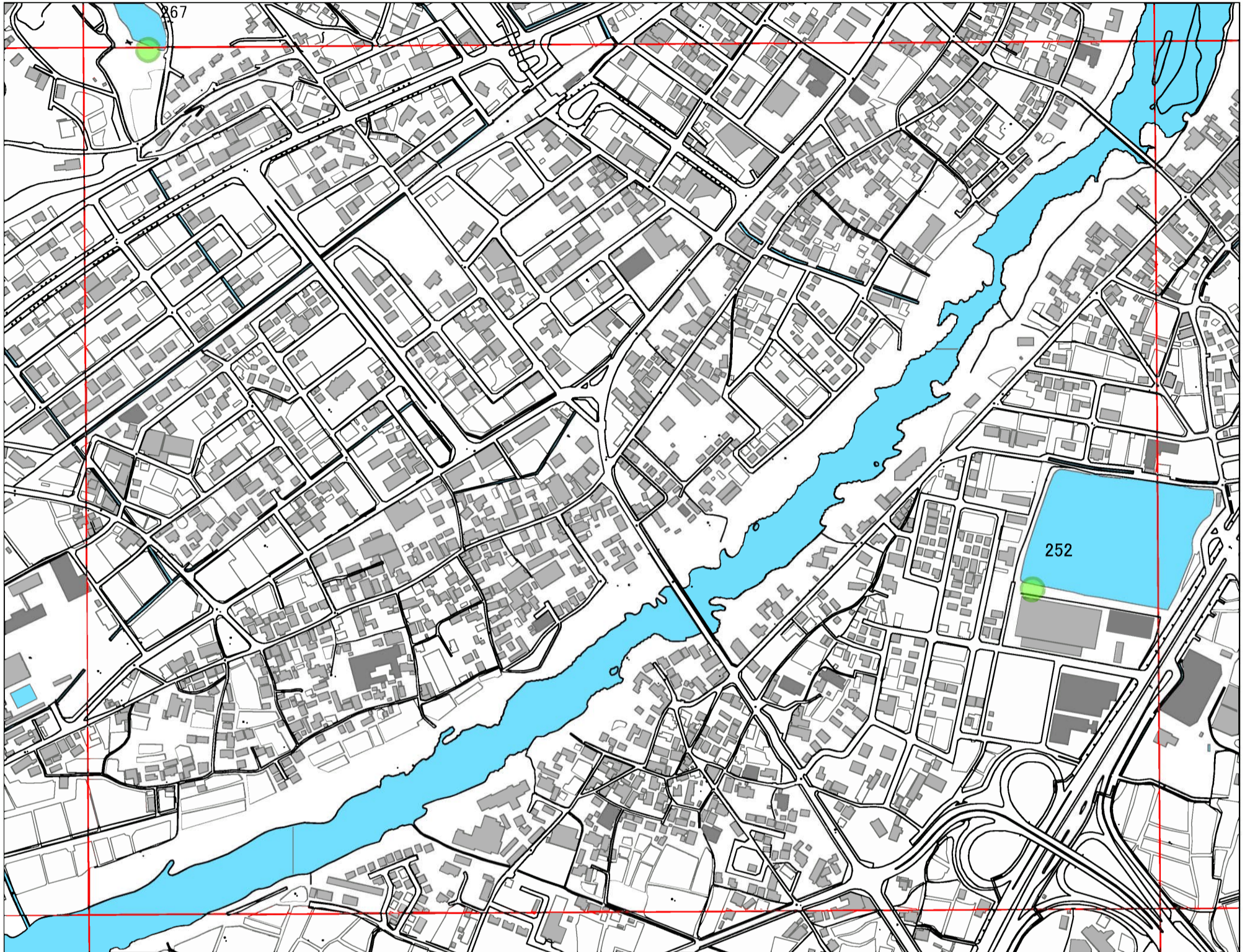
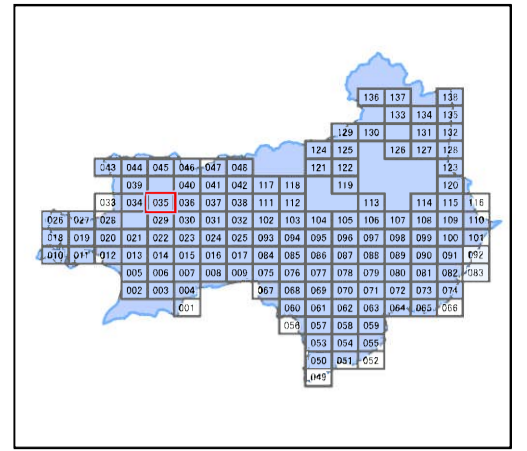
250 125 0 250メートル

連絡先 加東市産業振興部 農地整備課
TEL 0795-43-0519(直通)

令和元年度 加東市ため池マップ



メッシュ番号：035



地図内ため池諸元一覧表

1:5,000

番号	コード番号	ため池名称	所在地	貯水量m
252	282280252	北池	加東市北野下池539-1	514000
267	282280267	深谷池	加東市下滝野八之坪1285-55	16000

* マップにため池番号が表示されているものが、特定ため池。



連絡先 加東市産業振興部 農地整備課
TEL 0795-43-0519(直通)