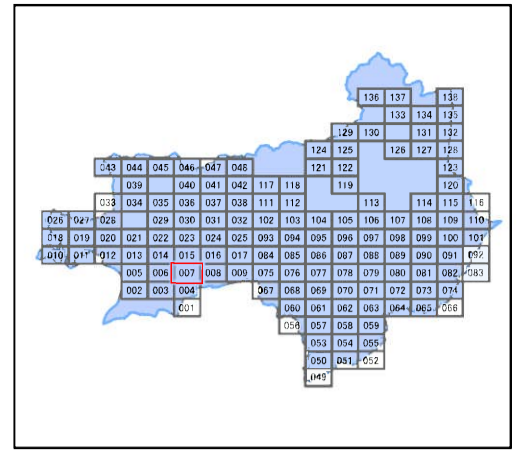


令和元年度 加東市ため池マップ



メッシュ番号：007



地図内ため池諸元一覧表

1:5,000


番号	コード番号	ため池名称	所在地	貯水量m
146	282280146	井ノ谷池	加東市松尾井ノ谷ノ内361	6000

* マップにため池番号が表示されているものが、特定ため池。

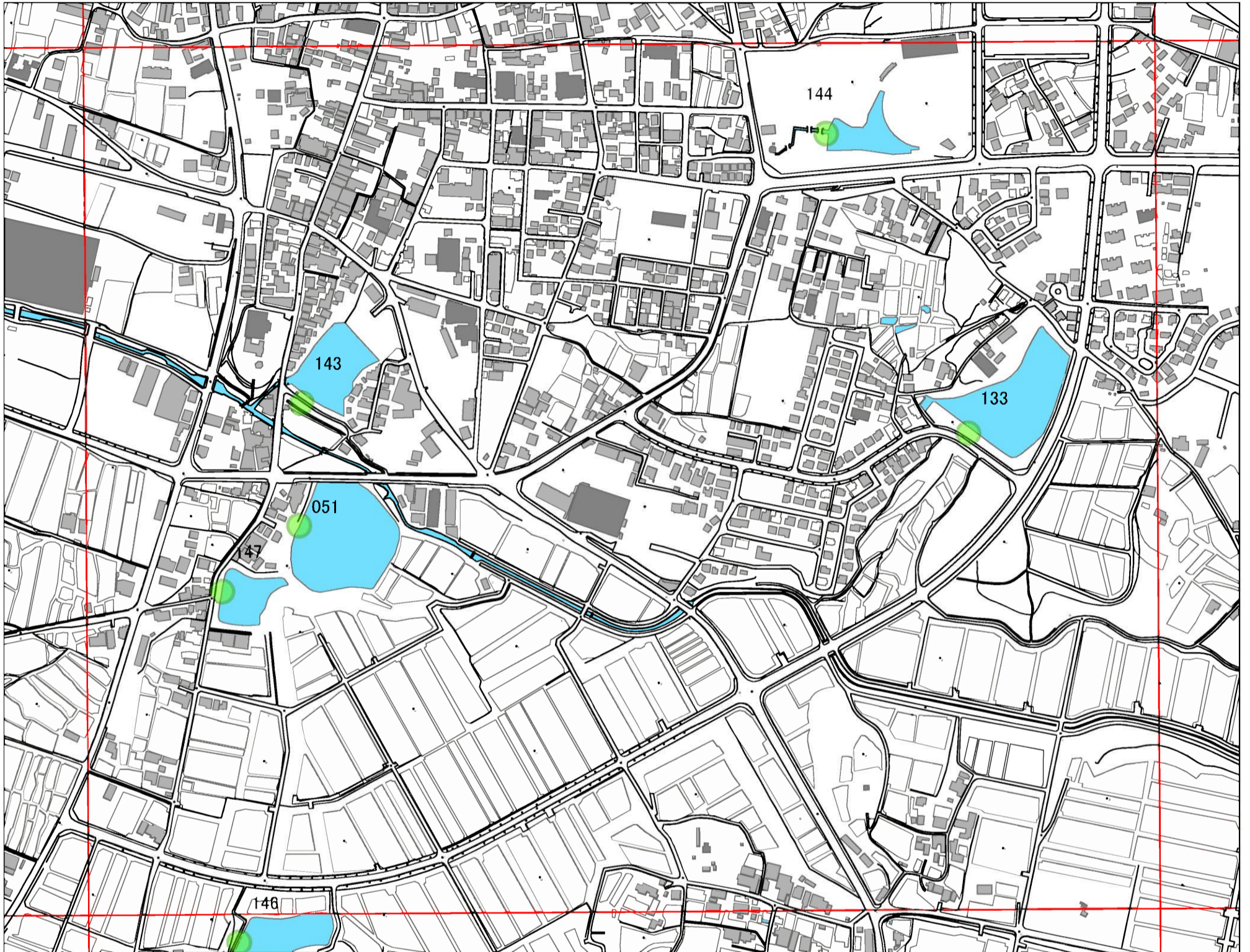
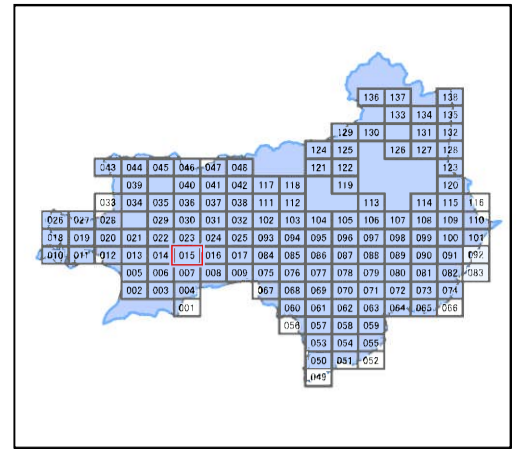


連絡先 加東市産業振興部 農地整備課
TEL 0795-43-0519(直通)

令和元年度 加東市ため池マップ



メッシュ番号：015



地図内ため池諸元一覧表

1:5,000

番号	コード番号	ため池名称	所在地	貯水量m
143	282280143	皿池	加東市社池ノ内859-1	21000
133	282280133	下猪ヶ谷池	加東市山国猪ヶ谷下池1948-1	20000
144	282280144	金屋谷池	加東市社東条道142-2	19000
147	282280147	新池	加東市松尾清水491	6000
051	282280051	大池	加東市池之内大地895-1	17000

* マップにため池番号が表示されているものが、特定ため池。



連絡先 加東市産業振興部 農地整備課
TEL 0795-43-0519(直通)