
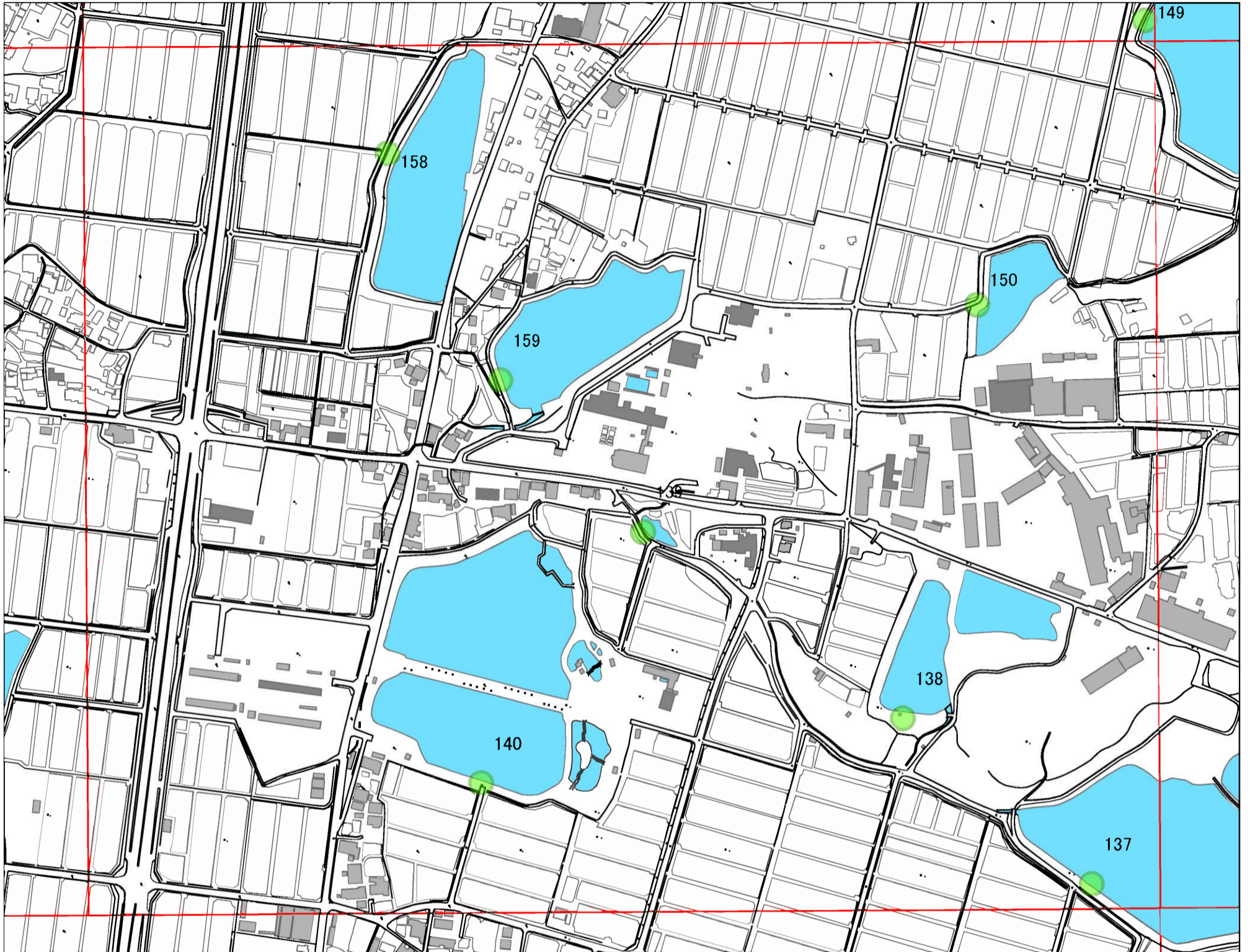
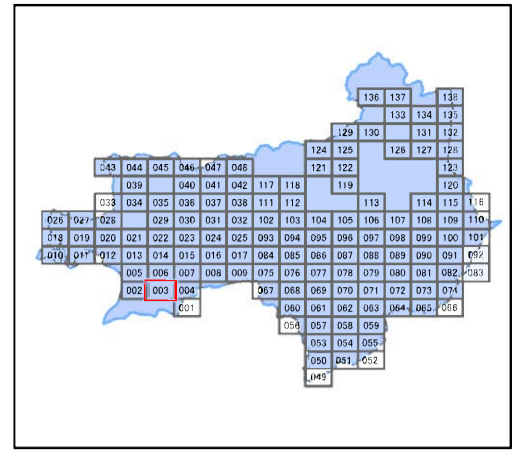


令和元年度 加東市ため池マップ



メッシュ番号：003



地図内ため池諸元一覧表

1:5,000

番号	コード番号	ため池名称	所在地	貯水量m
140	282280140	平池	加東市東古瀬防ノ下453-1	76000
150	282280150	与左エ門池	加東市東実東山105-153	15000
159	282280159	弥谷池	加東市沢部弥谷尻609-1	49000
137	282280137	大池	加東市屋度柳入732	56000
158	282280158	更池	加東市沢部北山172-1	27000
139	282280139	蓮池	加東市東古瀬長筏797	500
138	282280138	種子池	加東市東古瀬中力チ860	15000

* マップにため池番号が表示されているものが、特定ため池。

250 125 0 250メートル

連絡先 加東市産業振興部 農地整備課
TEL 0795-43-0519(直通)