| ID | 34360111 | ため池名 | 多地池 | 所在地 | 加東市秋津釜坂1986 | | | | |
|---|---|---|---|---|---|---|---|---|---|
| 堤高 (m) | 6.2 | 貯水量 (千m3) | 18.0 | 緯度 | 34° 55′ 49.9″ N | 経度 | 135° 5′ 32.94″ E | 判定 | 有 |

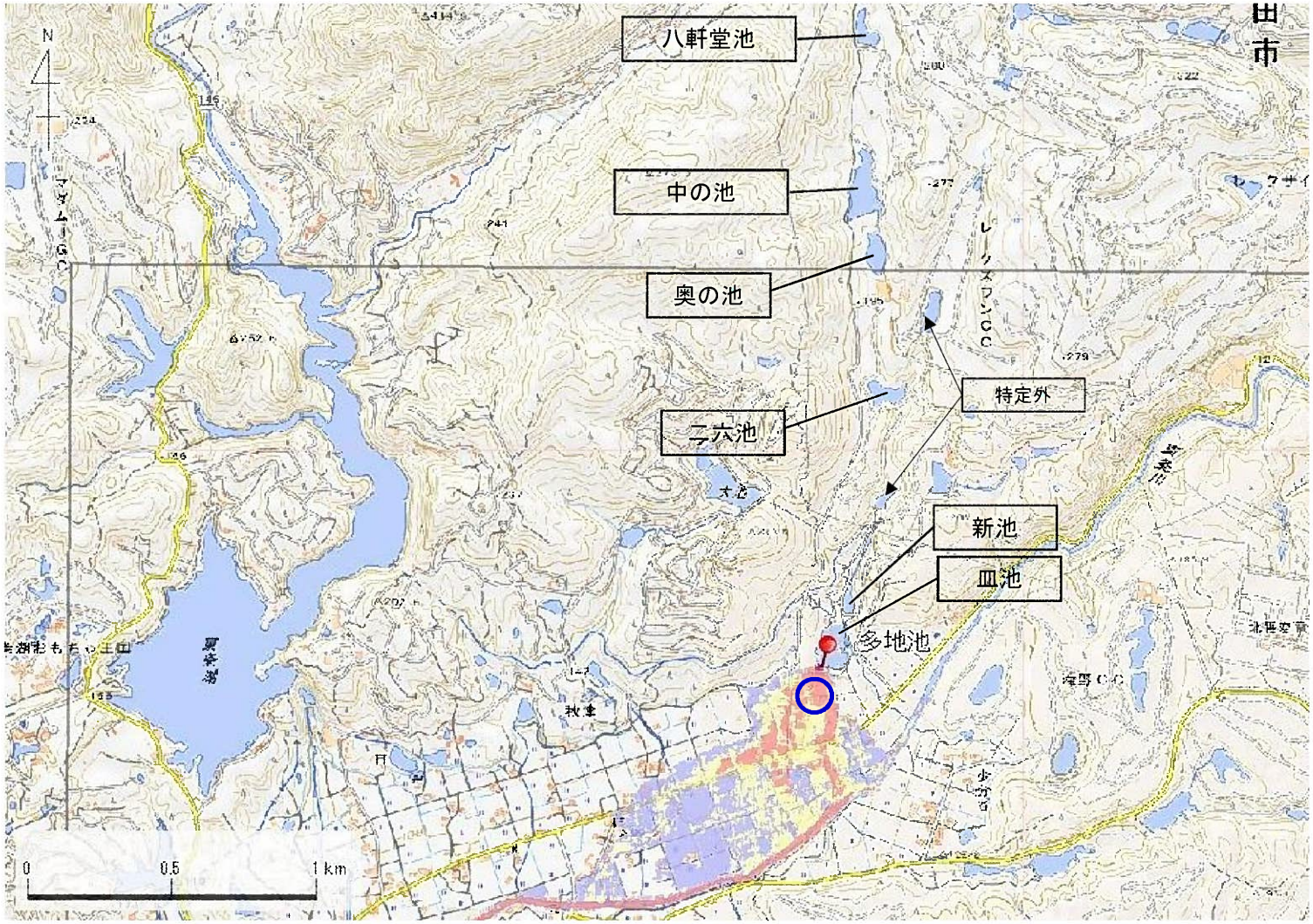


| 解析貯水量計算(上流側関連ため池含む) | | |
|---|---|---|
| ID | 池名 | 貯水量 (千m3) |
| 34360129 | 八軒堂池 | 8.0 |
| 34360128 | 中の池 | 49.0 |
| 34360127 | 奥の池 | 16.0 |
| 34360126 | 二六池 | 33.0 |
| 34360109 | 新池 | 6.0 |
| 34360110 | 皿池 | 6.0 |
| 34360111 | 多地池 | 18.0 |
| | | |
| | | |
| | | |
| 解析貯水量計 | | 136.0 |

【浸水面積(ha)】

| | |
|---|---|
| 歩行可能 | − |
| 歩行困難 | − |
| 歩行不可能 | − |

歩行困難度

- 可能
- 困難
- 不可能

この地図の作成に当たっては、国土地理院長の承認を得て、同院発行の基盤地図情報及び電子地形図(タイル)を使用した。(承認番号 令元情使、第635号)

| ID | 34360111 | ため池名 | 多地池 | 所在地 | 加東市秋津釜坂1986 | | | | |
|---|---|---|---|---|---|---|---|---|---|
| 堤高 (m) | 6.2 | 貯水量 (千m3) | 18.0 | 緯度 | 34° 55′ 49.9″ N | 経度 | 135° 5′ 32.94″ E | 判定 | 有 |

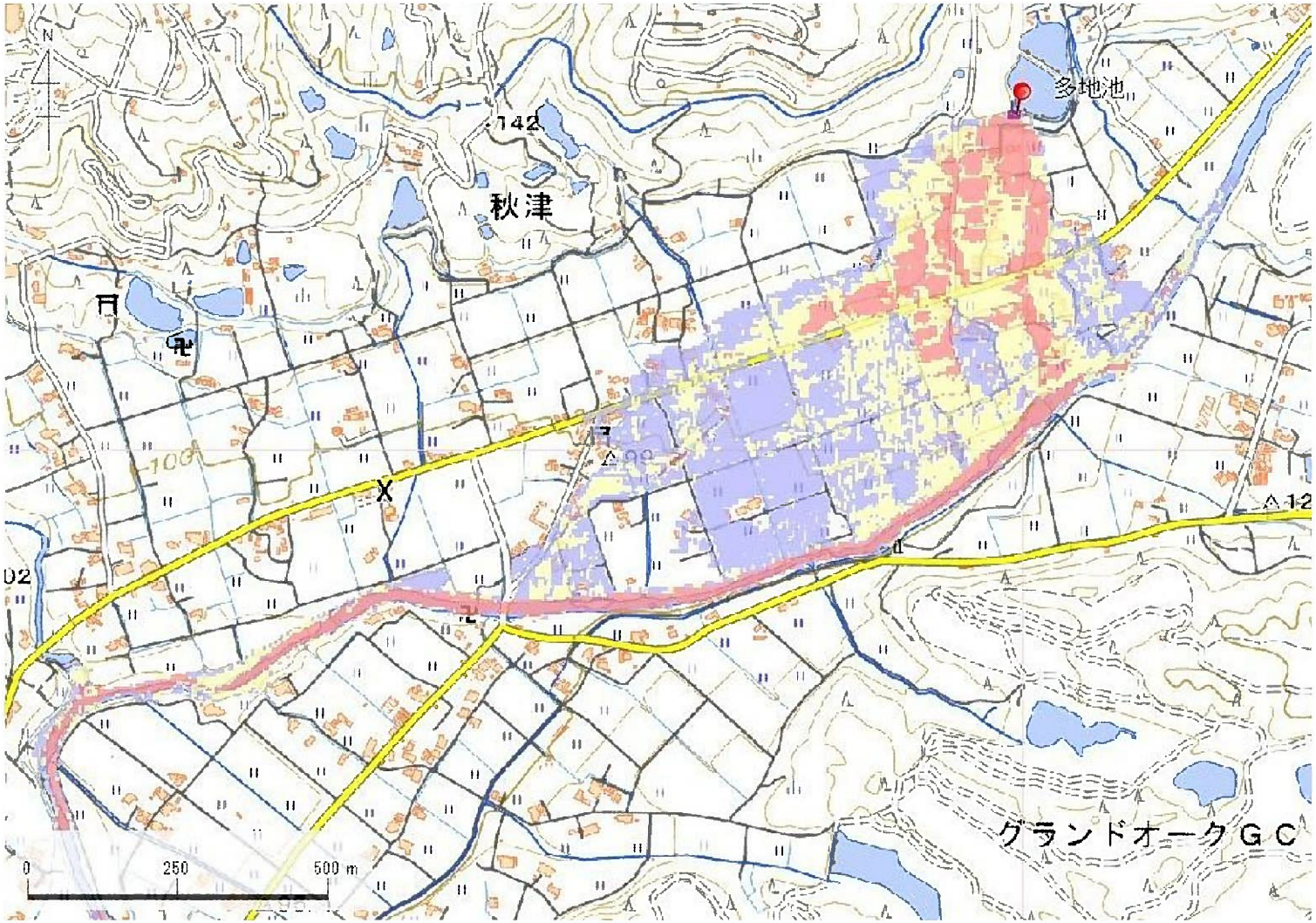


| 解析貯水量計算(上流側関連ため池含む) | | |
|---|---|---|
| ID | 池名 | 貯水量 (千m3) |
| 34360129 | 八軒堂池 | 8.0 |
| 34360128 | 中の池 | 49.0 |
| 34360127 | 奥の池 | 16.0 |
| 34360126 | 二六池 | 33.0 |
| 34360109 | 新池 | 6.0 |
| 34360110 | 皿池 | 6.0 |
| 34360111 | 多地池 | 18.0 |
| | | |
| | | |
| | | |
| 解析貯水量計 | | 136.0 |

【浸水面積(ha)】

| | |
|---|---|
| 歩行可能 | － |
| 歩行困難 | － |
| 歩行不可能 | － |

歩行困難度
- 可能
- 困難
- 不可能

この地図の作成に当たっては、国土地理院長の承認を得て、同院発行の基盤地図情報及び電子地形図(タイル)を使用した。(承認番号 令元情使、第635号)

| ID | 34360111 | ため池名 | 多地池 | 所在地 | 加東市秋津釜坂1986 | | | | |
|---|---|---|---|---|---|---|---|---|---|
| 堤高（m） | 6.2 | 貯水量（千m3） | 18.0 | 緯度 | 34° 55′ 49.9″ N | 経度 | 135° 5′ 32.94″ E | 判定 | 有 |

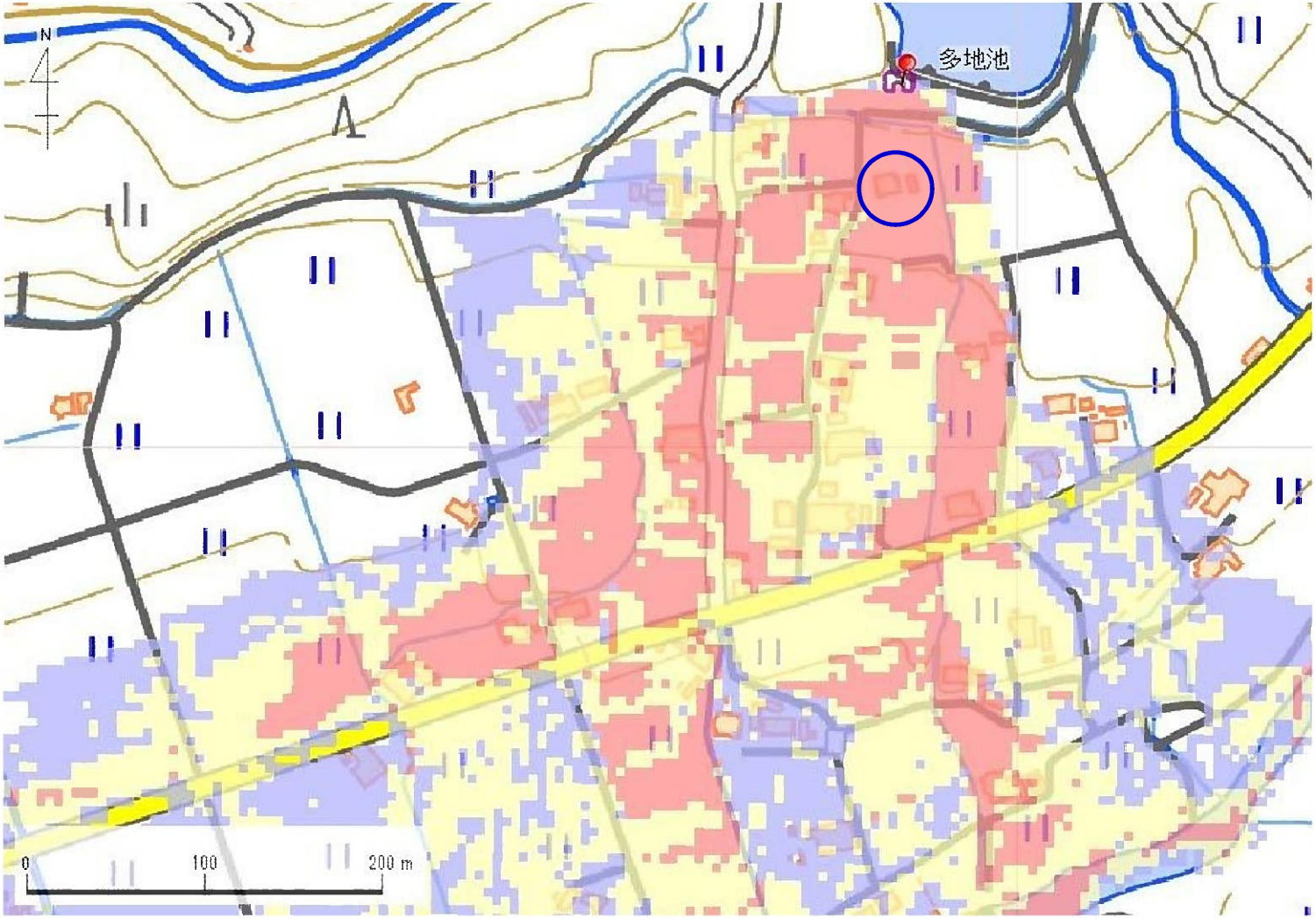


| 解析貯水量計算(上流側関連ため池含む) | | |
|---|---|---|
| ID | 池名 | 貯水量（千m3） |
| 34360129 | 八軒堂池 | 8.0 |
| 34360128 | 中の池 | 49.0 |
| 34360127 | 奥の池 | 16.0 |
| 34360126 | 二六池 | 33.0 |
| 34360109 | 新池 | 6.0 |
| 34360110 | 皿池 | 6.0 |
| 34360111 | 多地池 | 18.0 |
| | | |
| | | |
| | | |
| 解析貯水量計 | | 136.0 |

【浸水面積(ha)】

| | |
|---|---|
| 歩行可能 | － |
| 歩行困難 | － |
| 歩行不可能 | － |

歩行困難度
- 可能
- 困難
- 不可能

この地図の作成に当たっては、国土地理院長の承認を得て、同院発行の基盤地図情報及び電子地形図(タイル)を使用した。(承認番号 令元情使、第635号)

| ID | 34360111 | ため池名 | 多地池 | 所在地 | 加東市秋津釜坂1986 | | | | |
|---|---|---|---|---|---|---|---|---|---|
| 堤高 (m) | 6.2 | 貯水量 (千m3) | 18.0 | 緯度 | 34° 55′ 49.9″ N | 経度 | 135° 5′ 32.94″ E | 判定 | 有 |

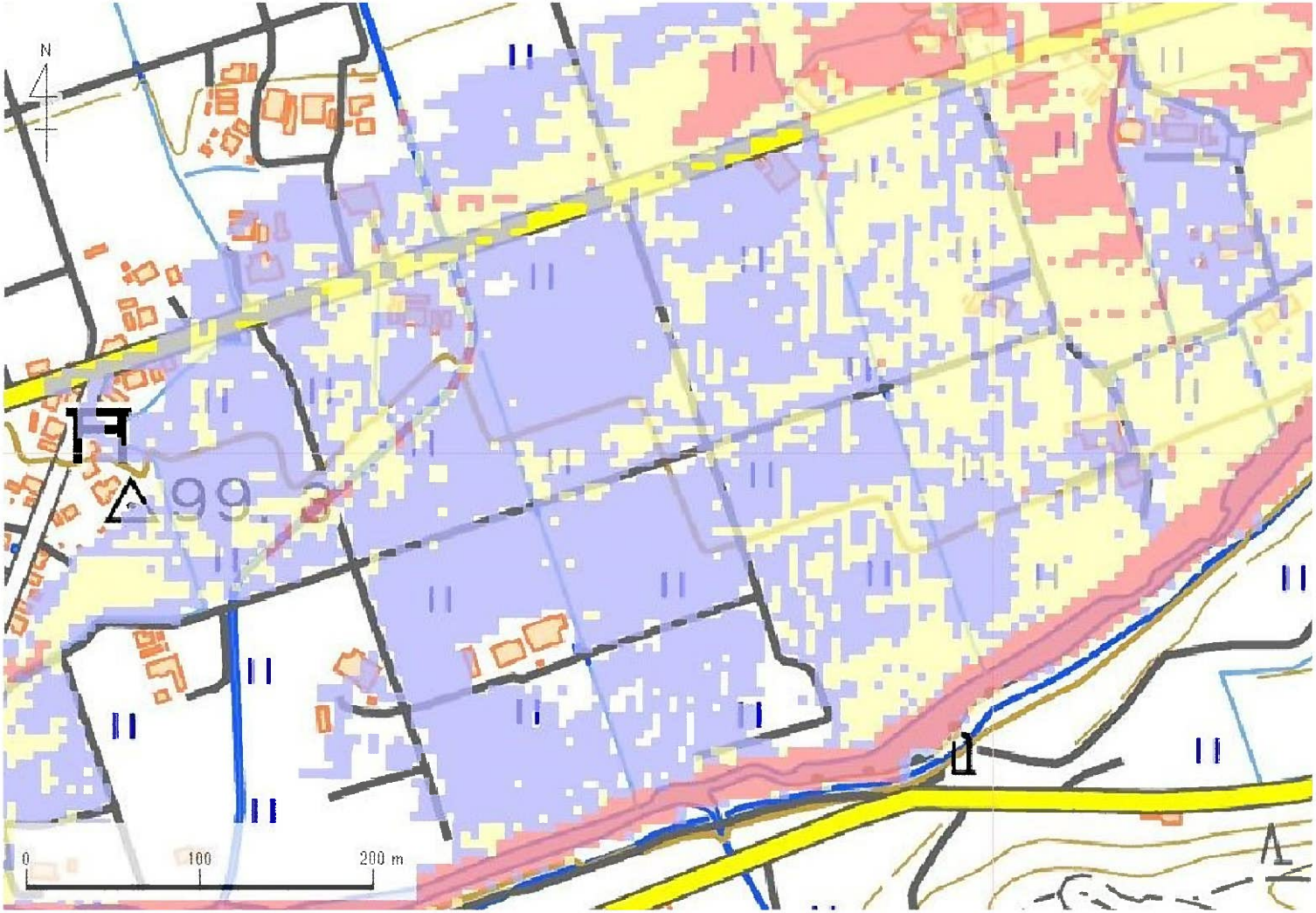


| 解析貯水量計算(上流側関連ため池含む) | | |
|---|---|---|
| ID | 池名 | 貯水量 (千m3) |
| 34360129 | 八軒堂池 | 8.0 |
| 34360128 | 中の池 | 49.0 |
| 34360127 | 奥の池 | 16.0 |
| 34360126 | 二六池 | 33.0 |
| 34360109 | 新池 | 6.0 |
| 34360110 | 皿池 | 6.0 |
| 34360111 | 多地池 | 18.0 |
| | | |
| | | |
| | | |
| 解析貯水量計 | | 136.0 |

【浸水面積(ha)】

| | |
|---|---|
| 歩行可能 | − |
| 歩行困難 | − |
| 歩行不可能 | − |

歩行困難度

- 可能
- 困難
- 不可能

この地図の作成に当たっては、国土地理院長の承認を得て、同院発行の基盤地図情報及び電子地形図(タイル)を使用した。(承認番号 令元情使、第635号)

| ID | 34360112 | ため池名 | 波床池 | 所在地 | 加東市秋津初岡1979 | | | | |
|---|---|---|---|---|---|---|---|---|---|
| 堤高 (m) | 8.0 | 貯水量 (千m3) | 17.0 | 緯度 | 34° 56′ 11.14″ N | 経度 | 135° 5′ 50.96″ E | 判定 | 無 |

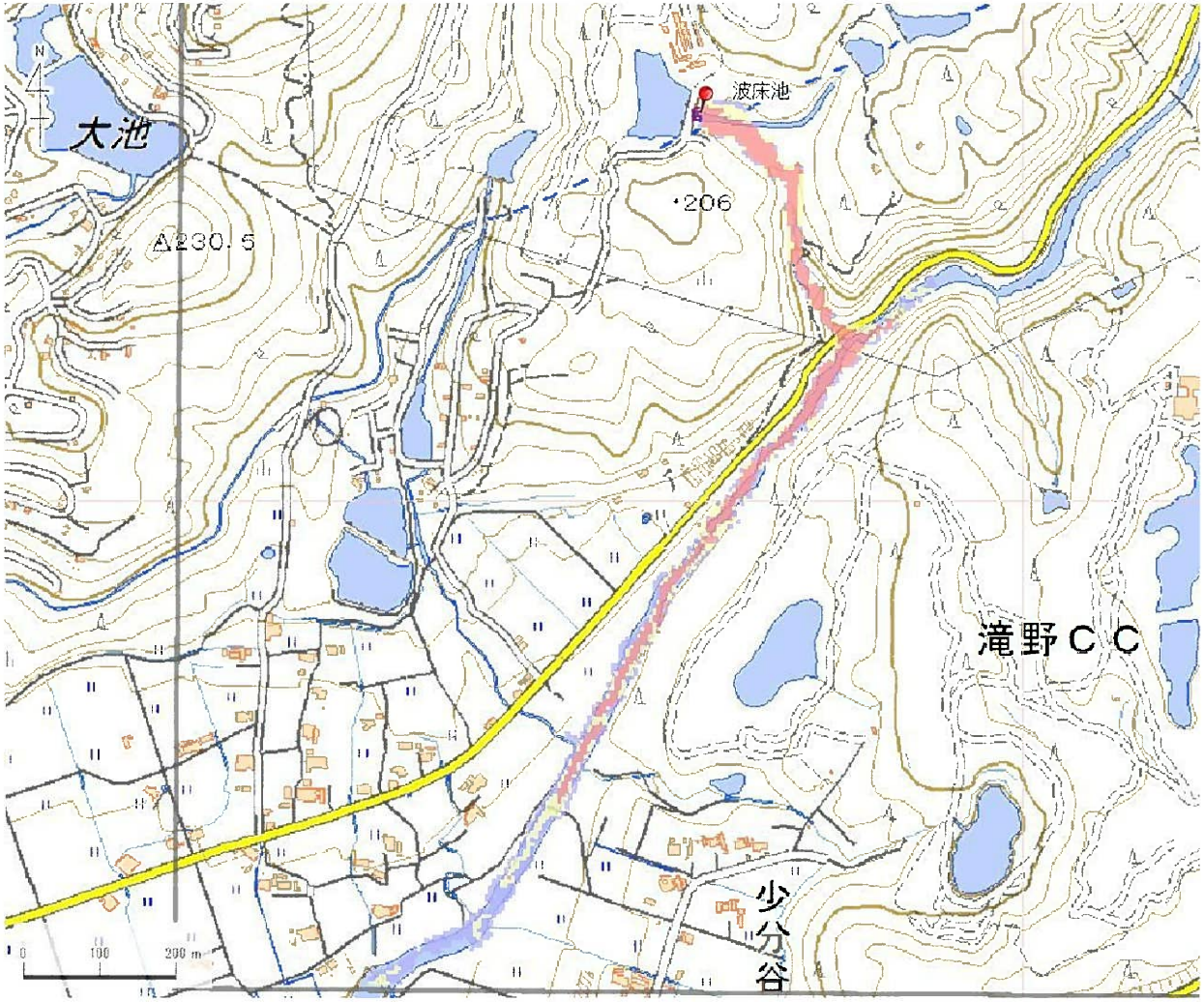


| 解析貯水量計算(上流側関連ため池含む) | | |
|---|---|---|
| ID | 池名 | 貯水量 (千m3) |
| | | |
| | | |
| | | |
| | | |
| | | |
| | | |
| | | |
| | | |
| | | |
| | | |
| 解析貯水量計 | | 0.0 |

【浸水面積(ha)】

| | |
|---|---|
| 歩行可能 | 1.2 ha |
| 歩行困難 | 1.0 ha |
| 歩行不可能 | 1.8 ha |

歩行困難度
- 可能
- 困難
- 不可能

この地図の作成に当たっては、国土地理院長の承認を得て、同院発行の基盤地図情報及び電子地形図(タイル)を使用した。(承認番号 令元情使、第326号)

| ID | 34360115 | ため池名 | 中の池(常田) | 所在地 | 加東市秋津西山2007 | | | | |
|---|---|---|---|---|---|---|---|---|---|
| 堤高(m) | 4.2 | 貯水量(千m3) | 10.0 | 緯度 | 34° 56′ 13.02″ N | 経度 | 135° 5′ 17.98″ E | 判定 | 有 |

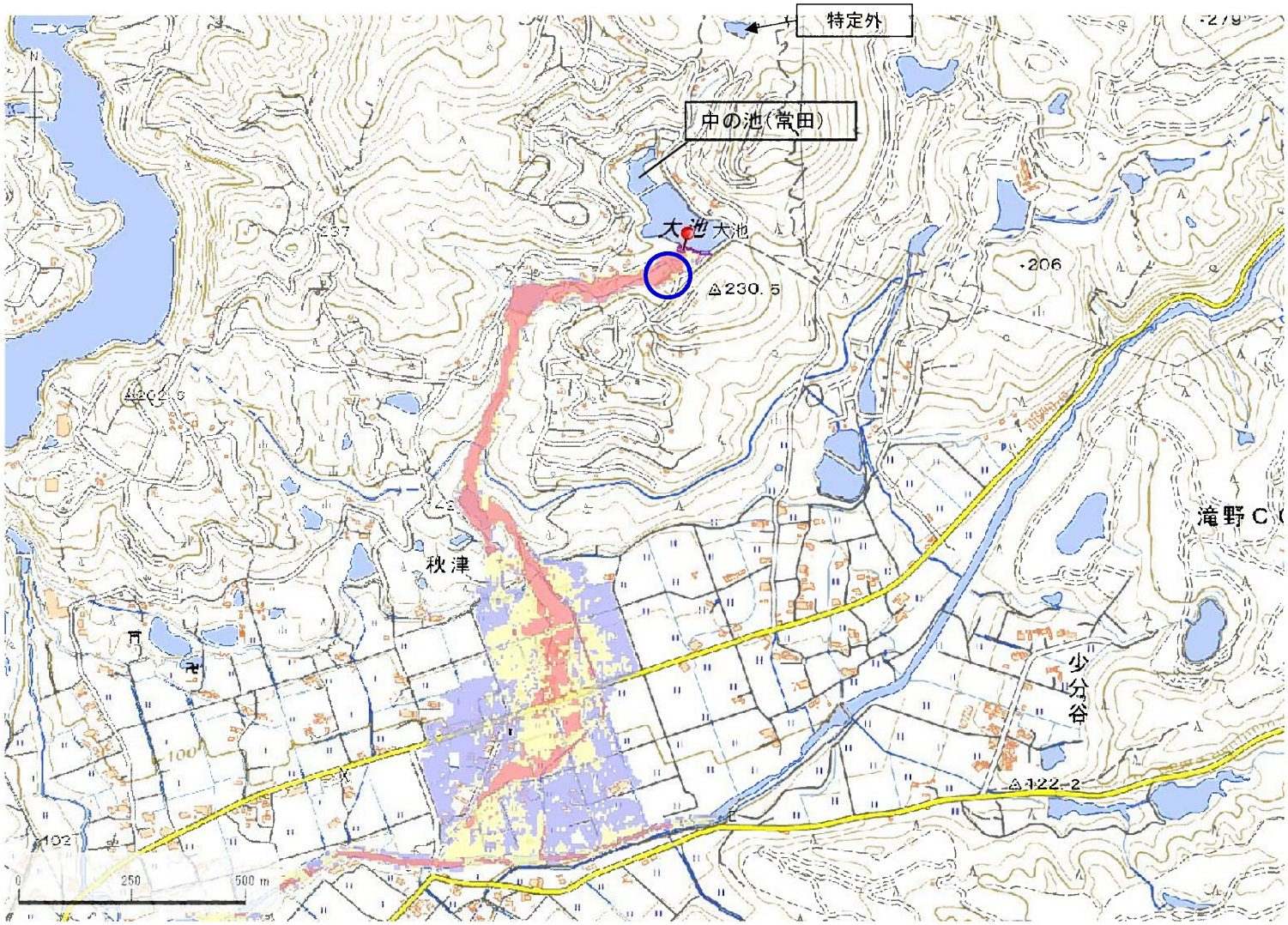


| 解析貯水量計算(上流側関連ため池含む) | | |
|---|---|---|
| ID | 池名 | 貯水量(千m3) |
| 34360115 | 中の池(常田) | 10.0 |
| 34360116 | 大池 | 67.0 |
| | | |
| | | |
| | | |
| | | |
| | | |
| | | |
| | | |
| | | |
| 解析貯水量計 | | 77.0 |

| 解析提高 | | |
|---|---|---|
| ID | 池名 | 提高(m) |
| 34360116 | 大池 | 11.9 |

ﾊｻﾞｰﾄﾞﾏｯﾌﾟ作成済

【浸水面積(ha)】

| | |
|---|---|
| 歩行可能 | − |
| 歩行困難 | − |
| 歩行不可能 | − |

歩行困難度
- 可能
- 困難
- 不可能

この地図の作成に当たっては、国土地理院長の承認を得て、同院発行の基盤地図情報及び電子地形図(タイル)を使用した。(承認番号 令元情使、第635号)

| ID | 34360115 | ため池名 | 中の池（常田） | 所在地 | 加東市秋津西山2007 | | | | |
|---|---|---|---|---|---|---|---|---|---|
| 堤高（m） | 4.2 | 貯水量（千m3） | 10.0 | 緯度 | 34° 56′ 13.02″ N | 経度 | 135° 5′ 17.98″ E | 判定 | 有 |

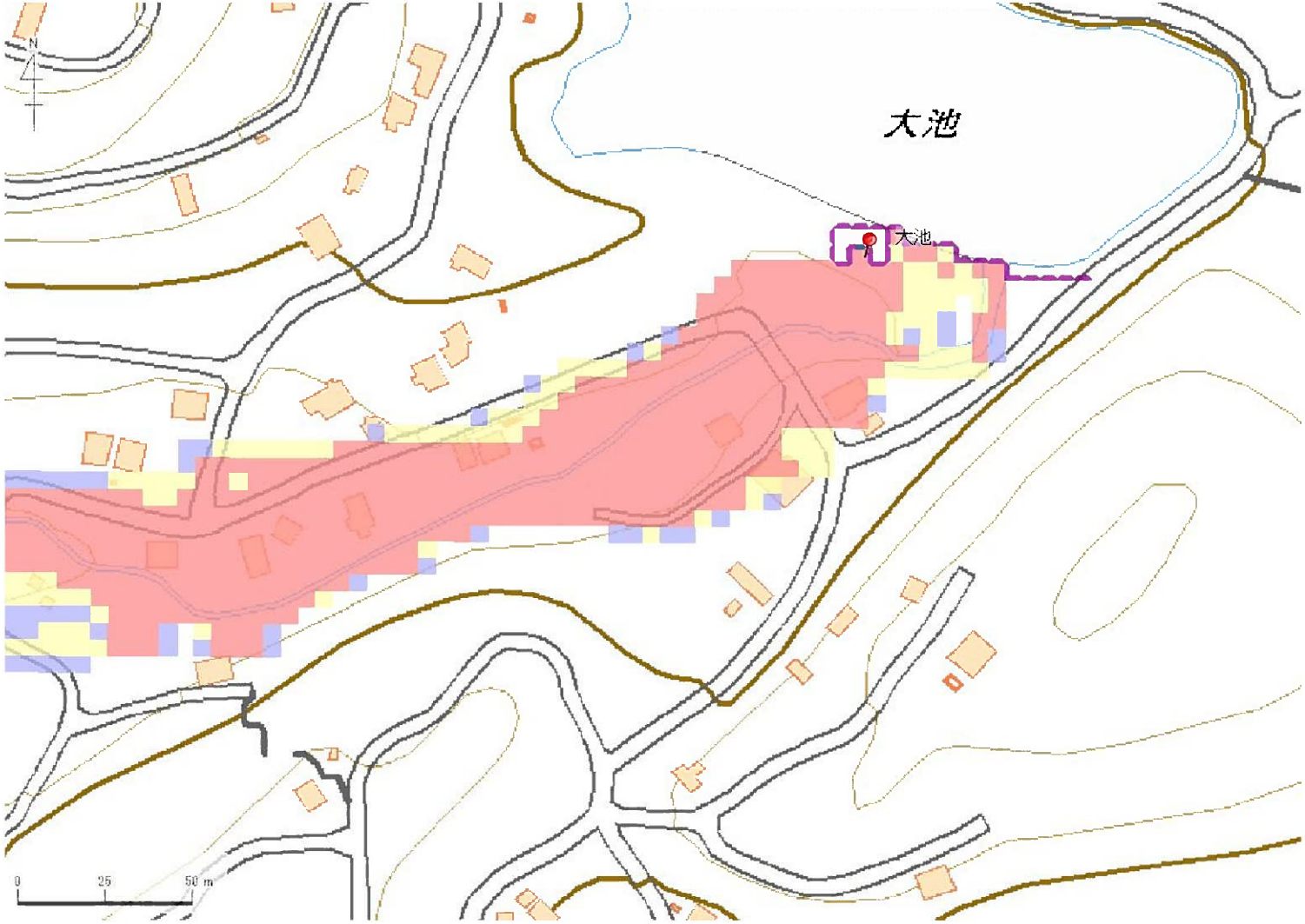


| 解析貯水量計算（上流側関連ため池含む） | | |
|---|---|---|
| ID | 池名 | 貯水量（千m3） |
| 34360115 | 中の池（常田） | 10.0 |
| 34360116 | 大池 | 67.0 |
| | | |
| | | |
| | | |
| | | |
| | | |
| | | |
| | | |
| | | |
| 解析貯水量計 | | 77.0 |

| 解析提高 | | |
|---|---|---|
| ID | 池名 | 提高（m） |
| 34360116 | 大池 | 11.9 |

【浸水面積(ha)】

| | |
|---|---|
| 歩行可能 | － |
| 歩行困難 | － |
| 歩行不可能 | － |

歩行困難度
- 可能
- 困難
- 不可能

この地図の作成に当たっては、国土地理院長の承認を得て、同院発行の基盤地図情報及び電子地形図（タイル）を使用した。（承認番号 令元情使、第635号）

| ID | 34360115 | ため池名 | 中の池（常田） | 所在地 | 加東市秋津西山2007 | | | | |
|---|---|---|---|---|---|---|---|---|---|
| 堤高（m） | 4.2 | 貯水量（千m3） | 10.0 | 緯度 | 34° 56′ 13.02″ N | 経度 | 135° 5′ 17.98″ E | 判定 | 有 |

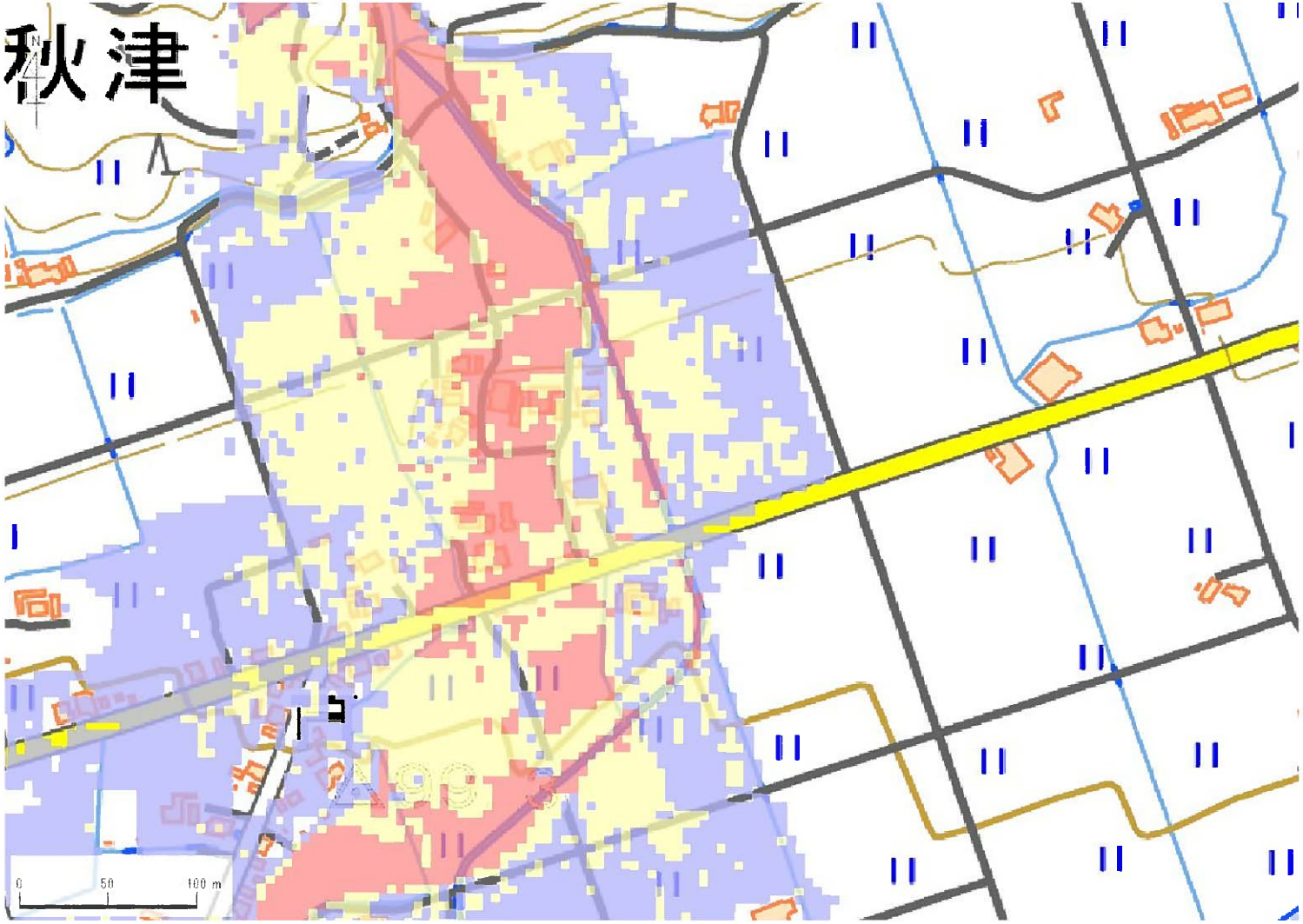


| 解析貯水量計算（上流側関連ため池含む） | | |
|---|---|---|
| ID | 池名 | 貯水量（千m3） |
| 34360115 | 中の池（常田） | 10.0 |
| 34360116 | 大池 | 67.0 |
| | | |
| | | |
| | | |
| | | |
| | | |
| | | |
| | | |
| | | |
| 解析貯水量計 | | 77.0 |

【浸水面積(ha)】

| | |
|---|---|
| 歩行可能 | － |
| 歩行困難 | － |
| 歩行不可能 | － |

歩行困難度
- 可能
- 困難
- 不可能

この地図の作成に当たっては、国土地理院長の承認を得て、同院発行の基盤地図情報及び電子地形図（タイル）を使用した。（承認番号 令元情使、第635号）

| ID | 34360118 | ため池名 | 新池（常田） | 所在地 | 加東市秋津西山2010 | | | | |
|---|---|---|---|---|---|---|---|---|---|
| 堤高（m） | 7.2 | 貯水量（千m3） | 10.0 | 緯度 | 34° 55′ 48.32″ N | 経度 | 135° 05′ 3.40″ E | 判定 | 有 |

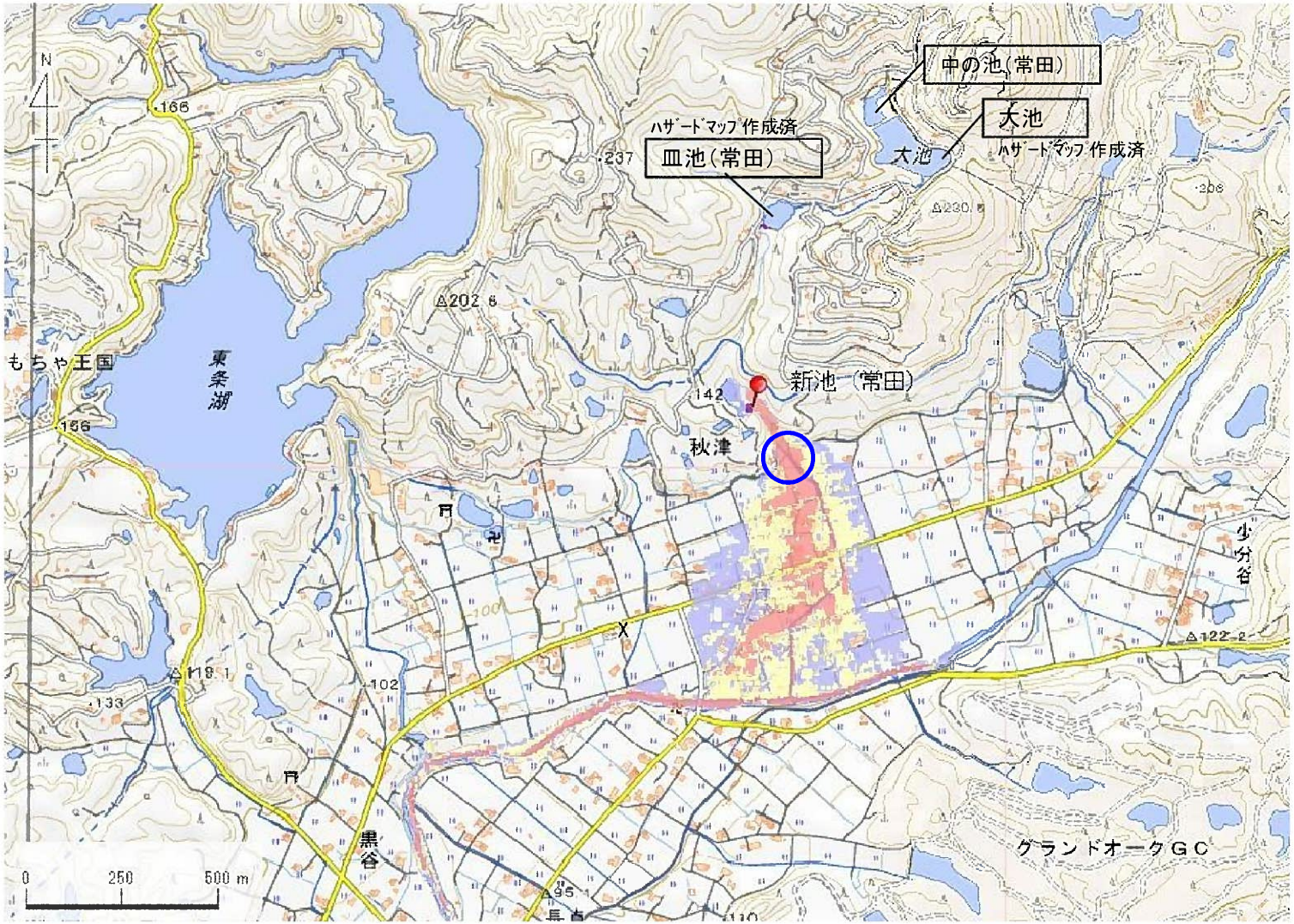


| 解析貯水量計算（上流側関連ため池含む） | | |
|---|---|---|
| ID | 池名 | 貯水量（千m3） |
| 34360115 | 中の池（常田） | 10.0 |
| 34360116 | 大池 | 67.0 |
| 34360117 | 皿池（常田） | 14.0 |
| 34360118 | 新池（常田） | 10.0 |
| | | |
| | | |
| | | |
| | | |
| | | |
| | | |
| 解析貯水量計 | | 101.0 |

【浸水面積(ha)】

| | |
|---|---|
| 歩行可能 | — |
| 歩行困難 | — |
| 歩行不可能 | — |

歩行困難度
- 可能
- 困難
- 不可能

この地図の作成に当たっては、国土地理院長の承認を得て、同院発行の基盤地図情報及び電子地形図（タイル）を使用した。（承認番号 令元情使、第635号）

| ID | 34360118 | ため池名 | 新池（常田） | 所在地 | 加東市秋津西山2010 | | | | |
|---|---|---|---|---|---|---|---|---|---|
| 堤高（m） | 7.2 | 貯水量（千m3） | 10.0 | 緯度 | 34° 55′ 48.32″ N | 経度 | 135° 05′ 3.40″ E | 判定 | 有 |

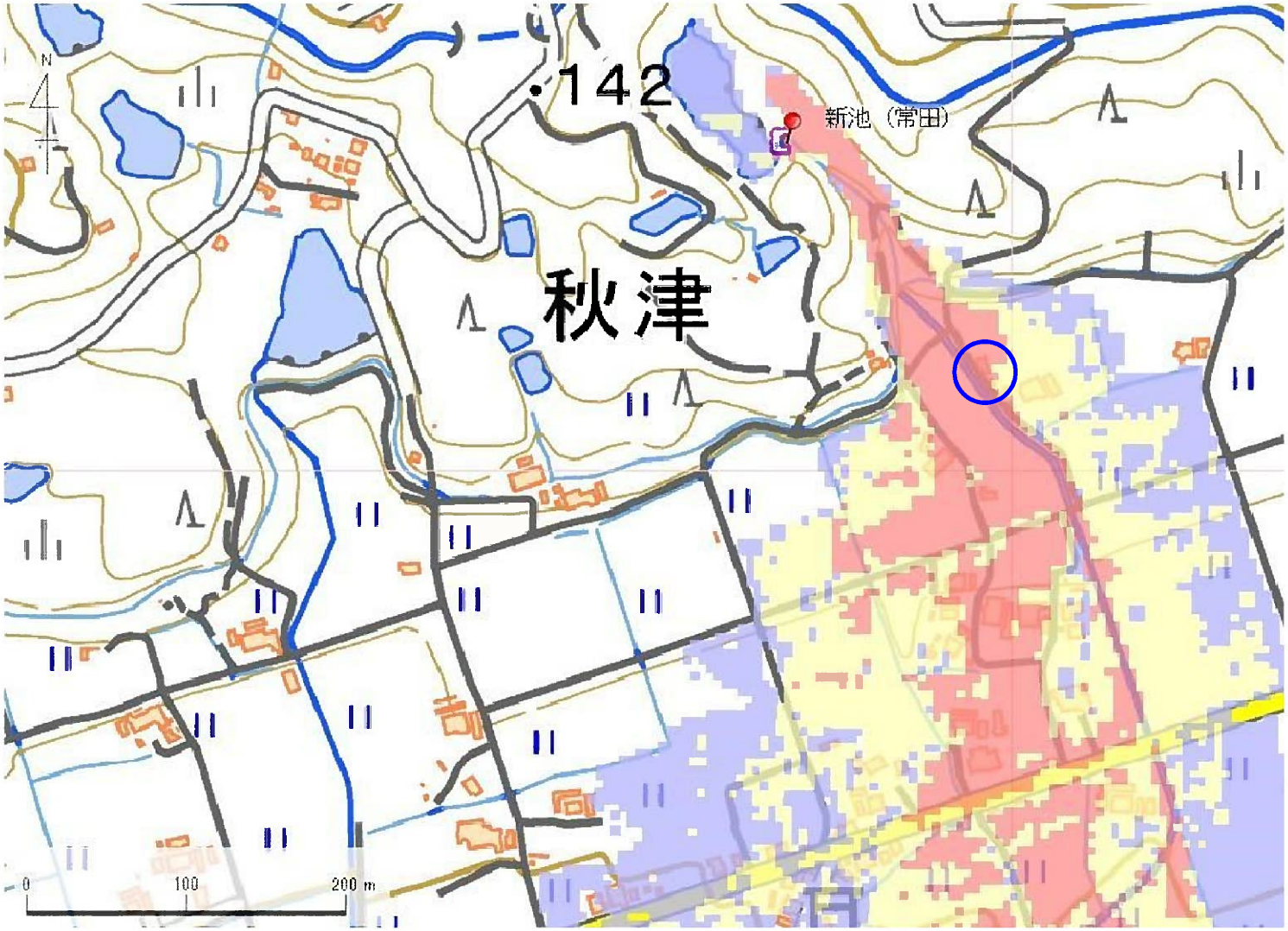


| 解析貯水量計算(上流側関連ため池含む) | | |
|---|---|---|
| ID | 池名 | 貯水量（千m3） |
| 34360115 | 中の池（常田） | 10.0 |
| 34360116 | 大池 | 67.0 |
| 34360117 | 皿池（常田） | 14.0 |
| 34360118 | 新池（常田） | 10.0 |
| | | |
| | | |
| | | |
| | | |
| | | |
| | | |
| 解析貯水量計 | | 101.0 |

【浸水面積(ha)】

| | |
|---|---|
| 歩行可能 | — |
| 歩行困難 | — |
| 歩行不可能 | — |

歩行困難度
- 可能
- 困難
- 不可能

この地図の作成に当たっては、国土地理院長の承認を得て、同院発行の基盤地図情報及び電子地形図（タイル）を使用した。（承認番号 令元情使、第635号）

| ID | 34360118 | ため池名 | 新池（常田） | 所在地 | 加東市秋津西山2010 | | | | |
|---|---|---|---|---|---|---|---|---|---|
| 堤高（m） | 7.2 | 貯水量（千m3） | 10.0 | 緯度 | 34° 55′ 48.32″ N | 経度 | 135° 05′ 3.40″ E | 判定 | 有 |

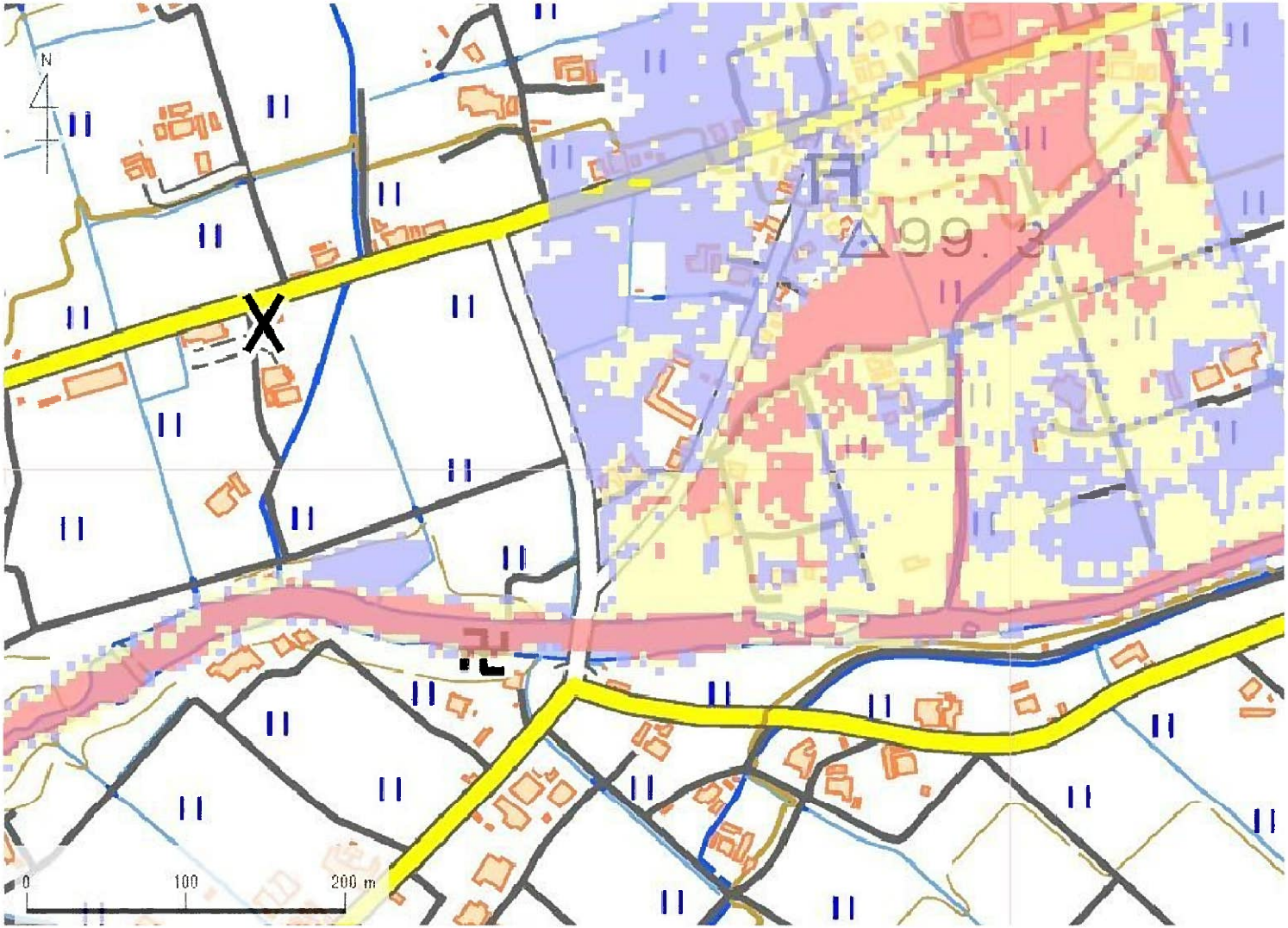


| 解析貯水量計算(上流側関連ため池含む) | | |
|---|---|---|
| ID | 池名 | 貯水量（千m3） |
| 34360115 | 中の池（常田） | 10.0 |
| 34360116 | 大池 | 67.0 |
| 34360117 | 皿池（常田） | 14.0 |
| 34360118 | 新池（常田） | 10.0 |
| | | |
| | | |
| | | |
| | | |
| | | |
| | | |
| 解析貯水量計 | | 101.0 |

【浸水面積(ha)】

| | |
|---|---|
| 歩行可能 | — |
| 歩行困難 | — |
| 歩行不可能 | — |

歩行困難度
- 可能
- 困難
- 不可能

この地図の作成に当たっては、国土地理院長の承認を得て、同院発行の基盤地図情報及び電子地形図（タイル）を使用した。（承認番号 令元情使、第635号）

| ID | 34360118 | ため池名 | 新池（常田） | 所在地 | 加東市秋津西山2010 | | | | |
|---|---|---|---|---|---|---|---|---|---|
| 堤高（m） | 7.2 | 貯水量（千m3） | 10.0 | 緯度 | 34° 55′ 48.32″ N | 経度 | 135° 05′ 3.40″ E | 判定 | 有 |

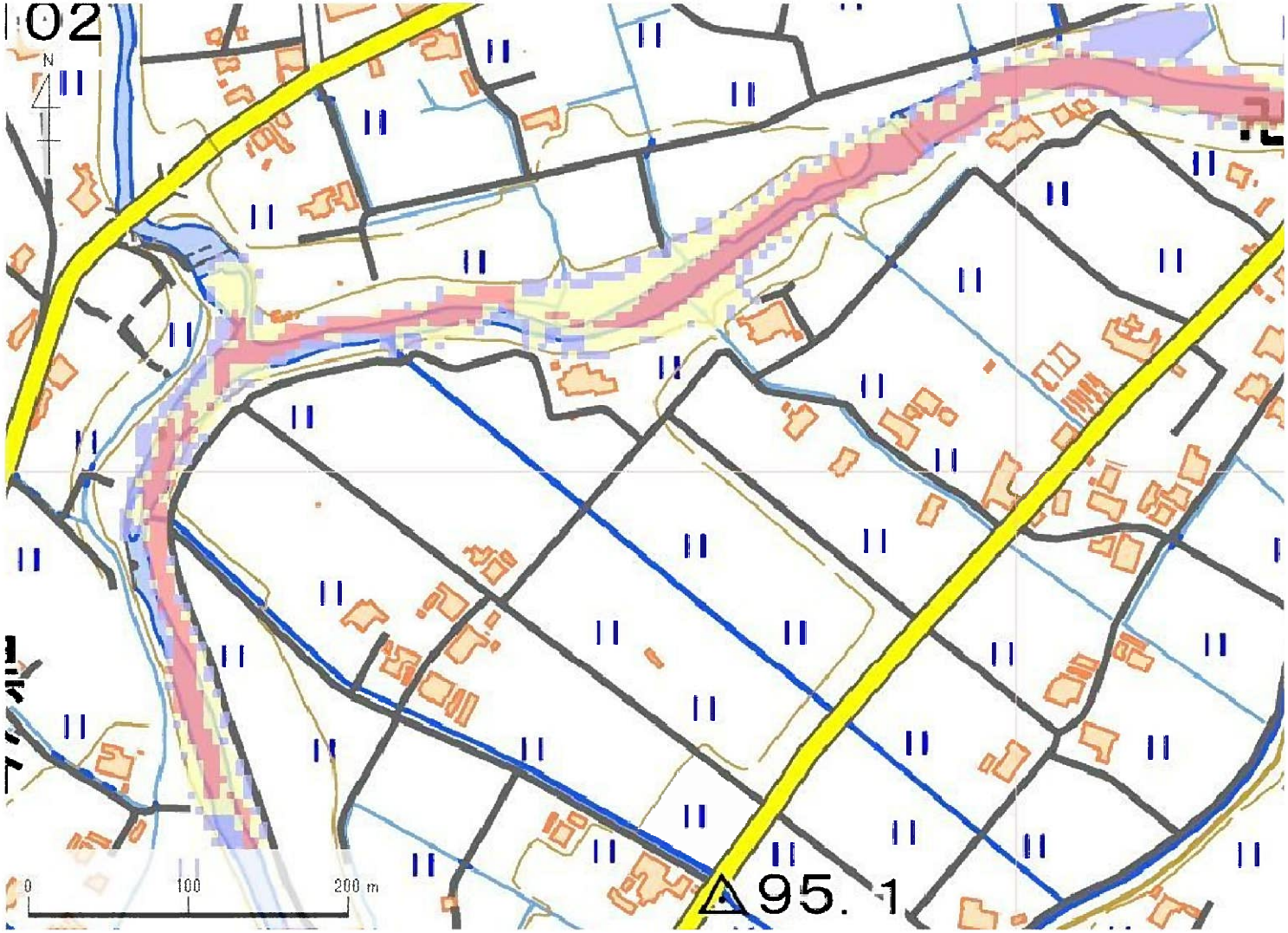


| 解析貯水量計算(上流側関連ため池含む) | | |
|---|---|---|
| ID | 池名 | 貯水量（千m3） |
| 34360115 | 中の池（常田） | 10.0 |
| 34360116 | 大池 | 67.0 |
| 34360117 | 皿池（常田） | 14.0 |
| 34360118 | 新池（常田） | 10.0 |
| | | |
| | | |
| | | |
| | | |
| | | |
| | | |
| 解析貯水量計 | | 101.0 |

【浸水面積(ha)】

| | |
|---|---|
| 歩行可能 | — |
| 歩行困難 | — |
| 歩行不可能 | — |

歩行困難度
- 可能
- 困難
- 不可能

この地図の作成に当たっては、国土地理院長の承認を得て、同院発行の基盤地図情報及び電子地形図（タイル）を使用した。（承認番号 令元情使、第635号）

| ID | 34360119 | ため池名 | 小池池 | 所在地 | 加東市秋津前垣2034 | | | | |
|---|---|---|---|---|---|---|---|---|---|
| 堤高 (m) | 3.2 | 貯水量 (千m3) | 2.0 | 緯度 | 34° 55′ 38.73″ N | 経度 | 135° 4′ 39.77″ E | 判定 | 有 |

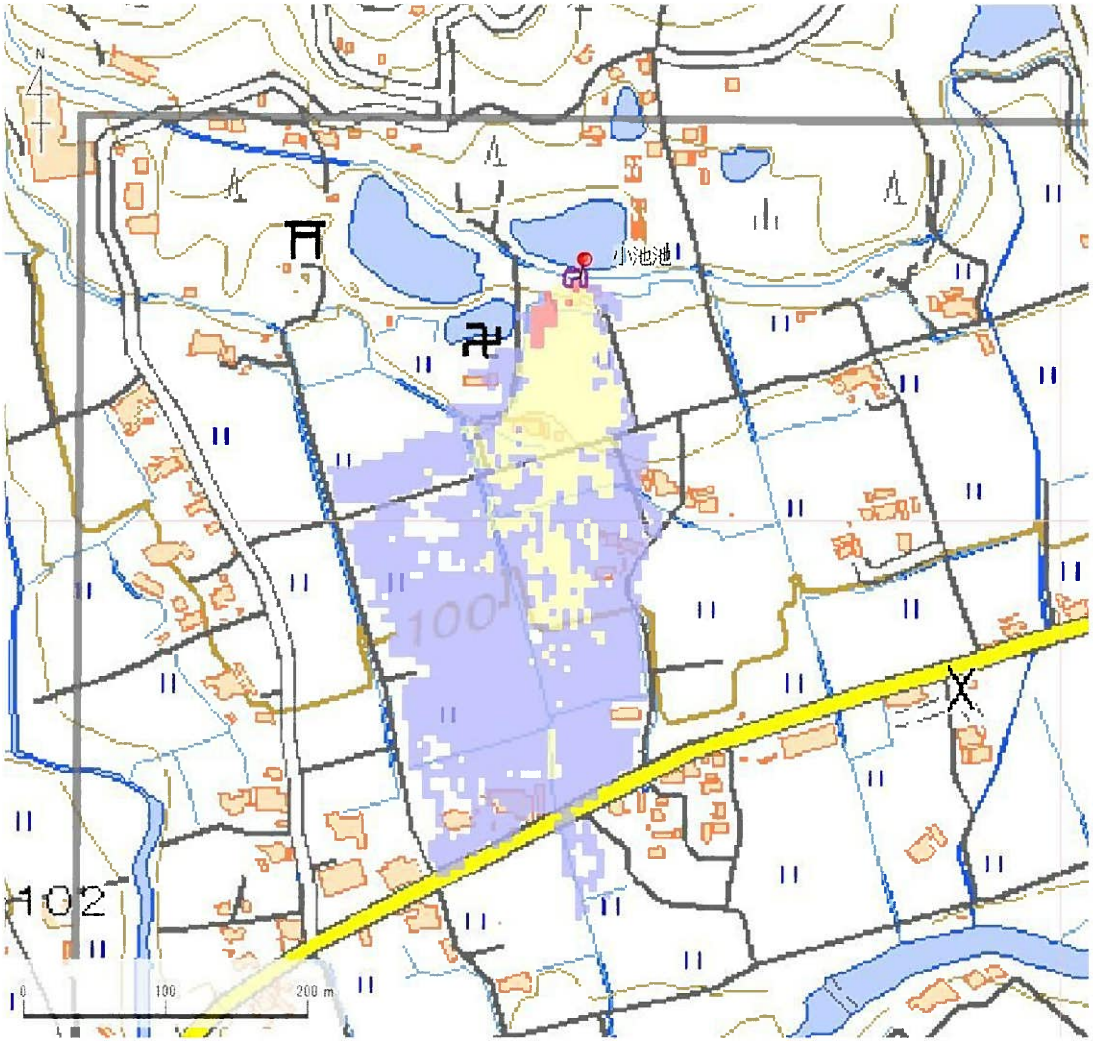


| 解析貯水量計算(上流側関連ため池含む) | | |
|---|---|---|
| ID | 池名 | 貯水量 (千m3) |
| | | |
| | | |
| | | |
| | | |
| | | |
| | | |
| | | |
| | | |
| | | |
| | | |
| 解析貯水量計 | | 0.0 |

【浸水面積(ha)】

| | |
|---|---|
| 歩行可能 | – |
| 歩行困難 | – |
| 歩行不可能 | – |

歩行困難度
- 可能
- 困難
- 不可能

この地図の作成に当たっては、国土地理院長の承認を得て、同院発行の基盤地図情報及び電子地形図(タイル)を使用した。(承認番号 令元情使、第326号)

| ID | 34360121 | ため池名 | 寺池 | 所在地 | 加東市秋津前垣2036 | | | | |
|---|---|---|---|---|---|---|---|---|---|
| 堤高（m） | 2.4 | 貯水量（千m3） | 1.0 | 緯度 | 34° 55′ 37.21″ N | 経度 | 135° 4′ 36.94″ E | 判定 | 有 |

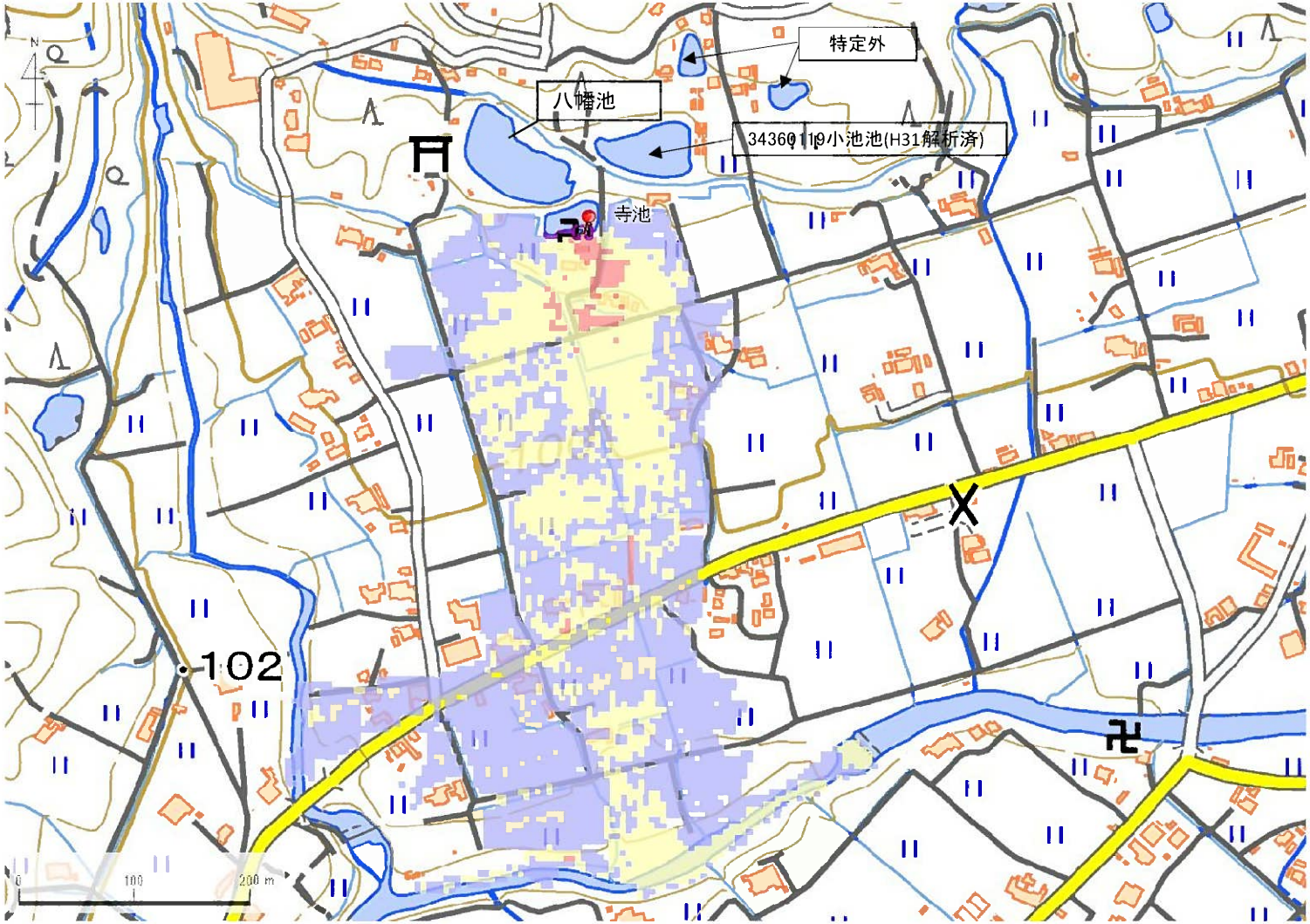


| 解析貯水量計算(上流側関連ため池含む) | | |
|---|---|---|
| ID | 池名 | 貯水量（千m3） |
| 34360120 | 八幡池 | 12.0 |
| 34360121 | 寺池 | 1.0 |
| | | |
| | | |
| | | |
| | | |
| | | |
| | | |
| | | |
| | | |
| 解析貯水量計 | | 13.0 |

【浸水面積(ha)】

| | |
|---|---|
| 歩行可能 | － |
| 歩行困難 | － |
| 歩行不可能 | － |

歩行困難度

- 可能
- 困難
- 不可能

この地図の作成に当たっては、国土地理院長の承認を得て、同院発行の基盤地図情報及び電子地形図（タイル）を使用した。（承認番号 令元情使、第635号）

| ID | 34360121 | ため池名 | 寺池 | 所在地 | 加東市秋津前垣2036 | | | | |
|---|---|---|---|---|---|---|---|---|---|
| 堤高 (m) | 2.4 | 貯水量 (千m3) | 1.0 | 緯度 | 34° 55′ 37.21″ N | 経度 | 135° 4′ 36.94″ E | 判定 | 有 |

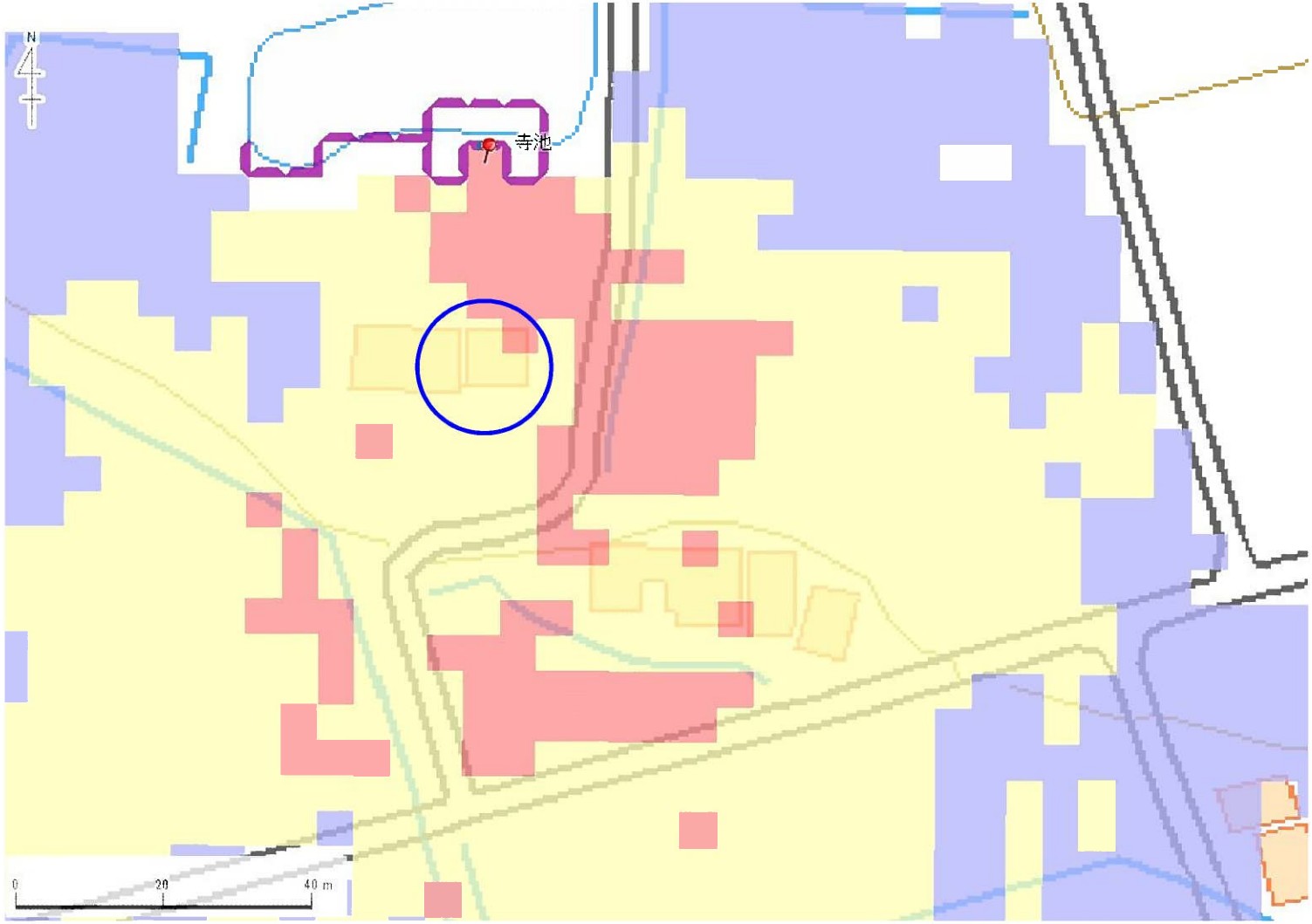


| 解析貯水量計算(上流側関連ため池含む) | | |
|---|---|---|
| ID | 池名 | 貯水量 (千m3) |
| 34360120 | 八幡池 | 12.0 |
| 34360121 | 寺池 | 1.0 |
| | | |
| | | |
| | | |
| | | |
| | | |
| | | |
| | | |
| | | |
| 解析貯水量計 | | 13.0 |

【浸水面積(ha)】

| | |
|---|---|
| 歩行可能 | − |
| 歩行困難 | − |
| 歩行不可能 | − |

歩行困難度
- 可能
- 困難
- 不可能

この地図の作成に当たっては、国土地理院長の承認を得て、同院発行の基盤地図情報及び電子地形図(タイル)を使用した。(承認番号 令元情使、第635号)

| ID | 34360121 | ため池名 | 寺池 | 所在地 | 加東市秋津前垣2036 | | | | |
|---|---|---|---|---|---|---|---|---|---|
| 堤高（m） | 2.4 | 貯水量（千m3） | 1.0 | 緯度 | 34° 55′ 37.21″ N | 経度 | 135° 4′ 36.94″ E | 判定 | 有 |

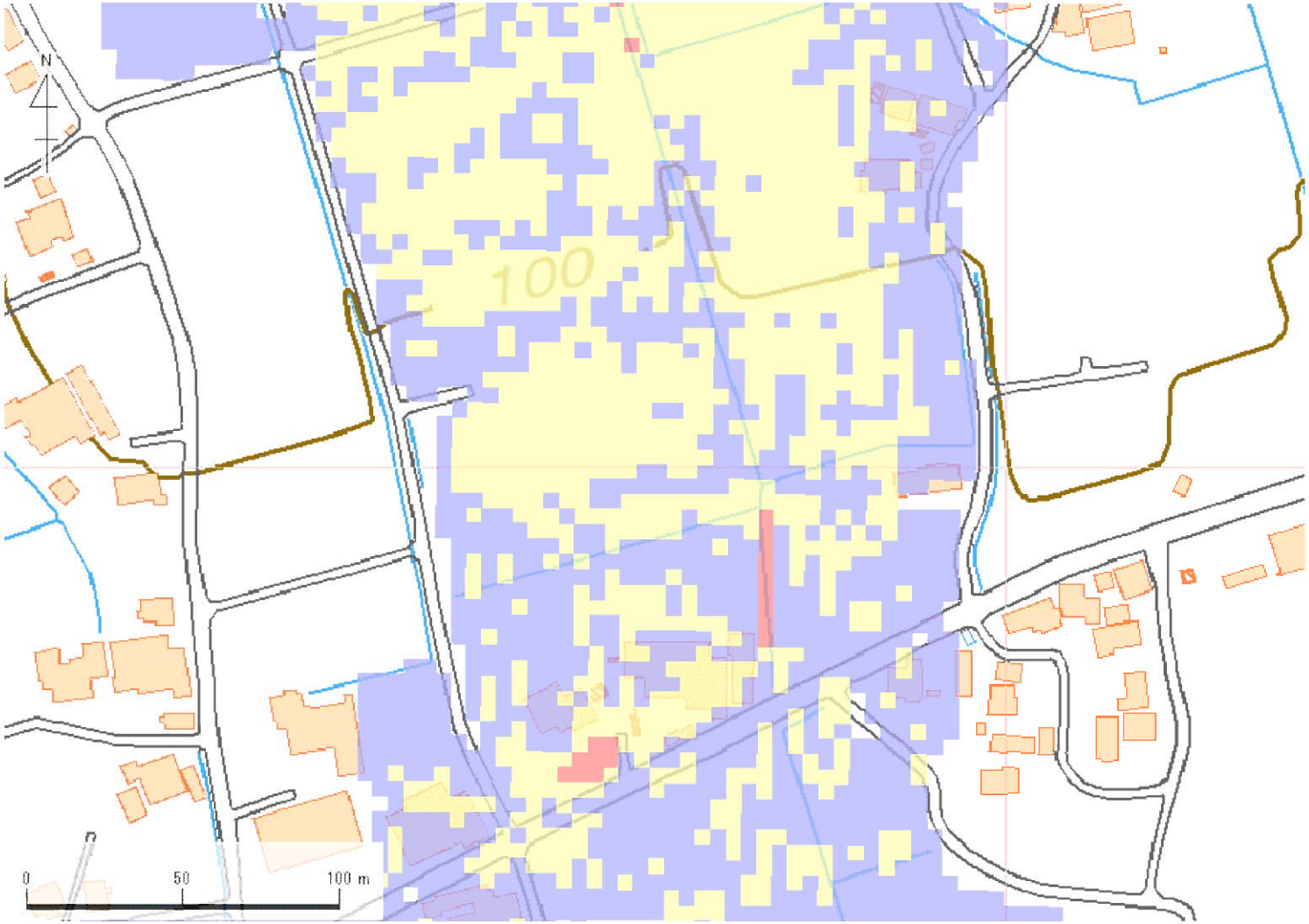


| 解析貯水量計算(上流側関連ため池含む) | | |
|---|---|---|
| ID | 池名 | 貯水量（千m3） |
| 34360120 | 八幡池 | 12.0 |
| 34360121 | 寺池 | 1.0 |
| | | |
| | | |
| | | |
| | | |
| | | |
| | | |
| | | |
| | | |
| 解析貯水量計 | | 13.0 |

【浸水面積(ha)】

| | |
|---|---|
| 歩行可能 | － |
| 歩行困難 | － |
| 歩行不可能 | － |

歩行困難度
- 可能
- 困難
- 不可能

この地図の作成に当たっては、国土地理院長の承認を得て、同院発行の基盤地図情報及び電子地形図(タイル)を使用した。(承認番号 令元情使、第635号)

| ID | 34360122 -1 | ため池名 | 惣池 | 所在地 | 加東市秋津池ノ谷2021 | | | | |
|---|---|---|---|---|---|---|---|---|---|
| 堤高 (m) | 5.4 | 貯水量 (千m3) | 5.0 | 緯度 | 34° 55′ 43.63″ N | 経度 | 135° 4′ 52.07″ E | 判定 | 無 |

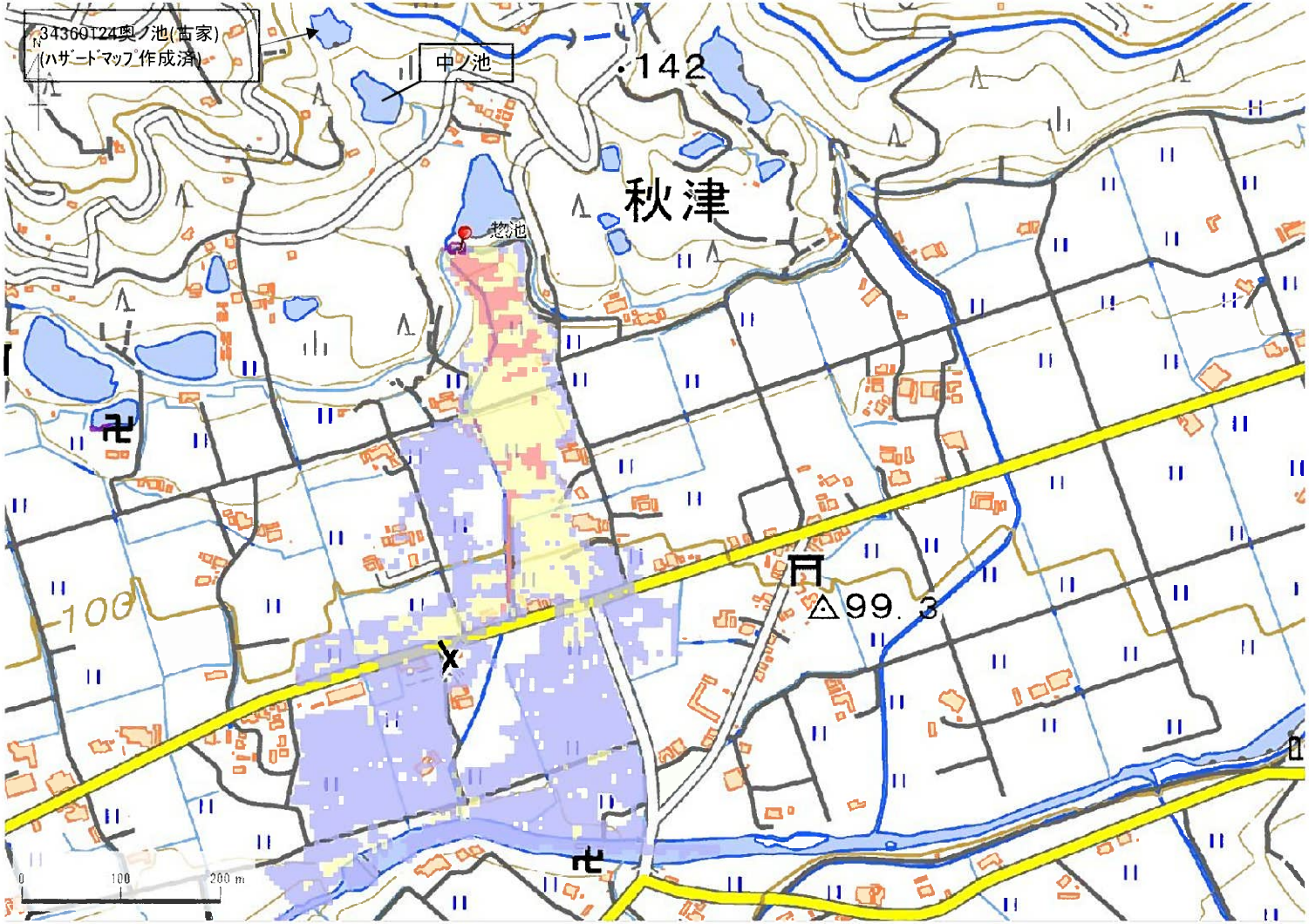


| 解析貯水量計算(上流側関連ため池含む) | | |
|---|---|---|
| ID | 池名 | 貯水量 (千m3) |
| 34360123 | 中ノ池 | 3.5 |
| 34360122 | 惣池 | 5.0 |
| | | |
| | | |
| | | |
| | | |
| | | |
| | | |
| | | |
| | | |
| 解析貯水量計 | | 8.5 |

【浸水面積(ha)】

| | |
|---|---|
| 歩行可能 | 8.3 ha |
| 歩行困難 | 2.6 ha |
| 歩行不可能 | 0.6 ha |

歩行困難度
- 可能
- 困難
- 不可能

この地図の作成に当たっては、国土地理院長の承認を得て、同院発行の基盤地図情報及び電子地形図(タイル)を使用した。(承認番号 令元情使、第635号)

| ID | 34360122 -1 | ため池名 | 惣池 | 所在地 | 加東市秋津池ノ谷2021 | | | | |
|---|---|---|---|---|---|---|---|---|---|
| 堤高 (m) | 5.4 | 貯水量 (千m3) | 5.0 | 緯度 | 34° 55′ 43.63″ N | 経度 | 135° 4′ 52.07″ E | 判定 | 無 |

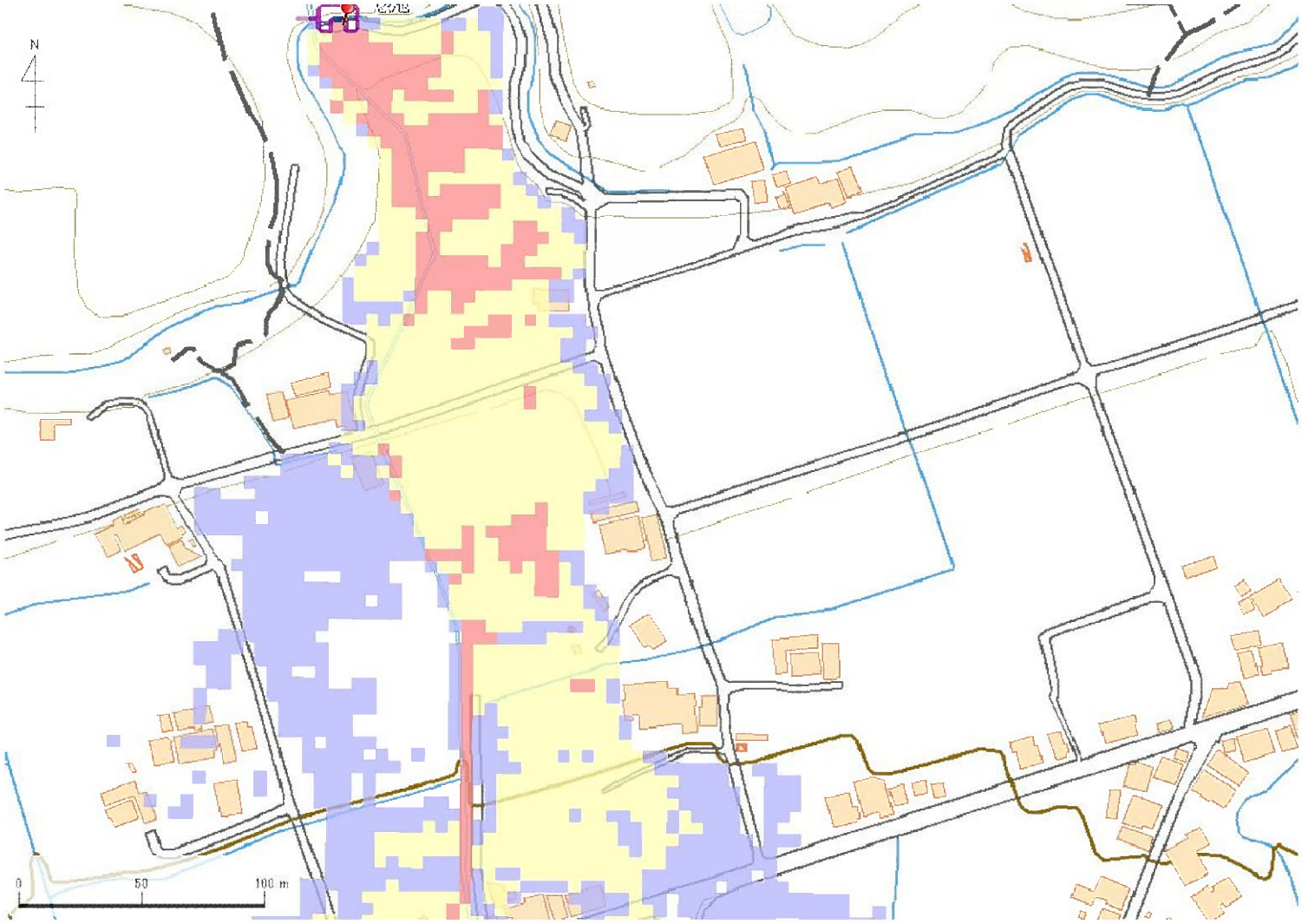


| 解析貯水量計算(上流側関連ため池含む) | | |
|---|---|---|
| ID | 池名 | 貯水量 (千m3) |
| 34360123 | 中ノ池 | 3.5 |
| 34360122 | 惣池 | 5.0 |
| | | |
| | | |
| | | |
| | | |
| | | |
| | | |
| | | |
| | | |
| 解析貯水量計 | | 8.5 |

【浸水面積(ha)】

| | |
|---|---|
| 歩行可能 | 8.3 ha |
| 歩行困難 | 2.6 ha |
| 歩行不可能 | 0.6 ha |

歩行困難度
- 可能
- 困難
- 不可能

この地図の作成に当たっては、国土地理院長の承認を得て、同院発行の基盤地図情報及び電子地形図(タイル)を使用した。(承認番号 令元情使、第635号)

| ID | 34360122 -2 | ため池名 | 惣池 | 所在地 | 加東市秋津池ノ谷2021 | | | | |
|---|---|---|---|---|---|---|---|---|---|
| 堤高 (m) | 5.4 | 貯水量 (千m3) | 5.0 | 緯度 | 34° 55′ 43.63″ N | 経度 | 135° 4′ 52.07″ E | 判定 | 無 |

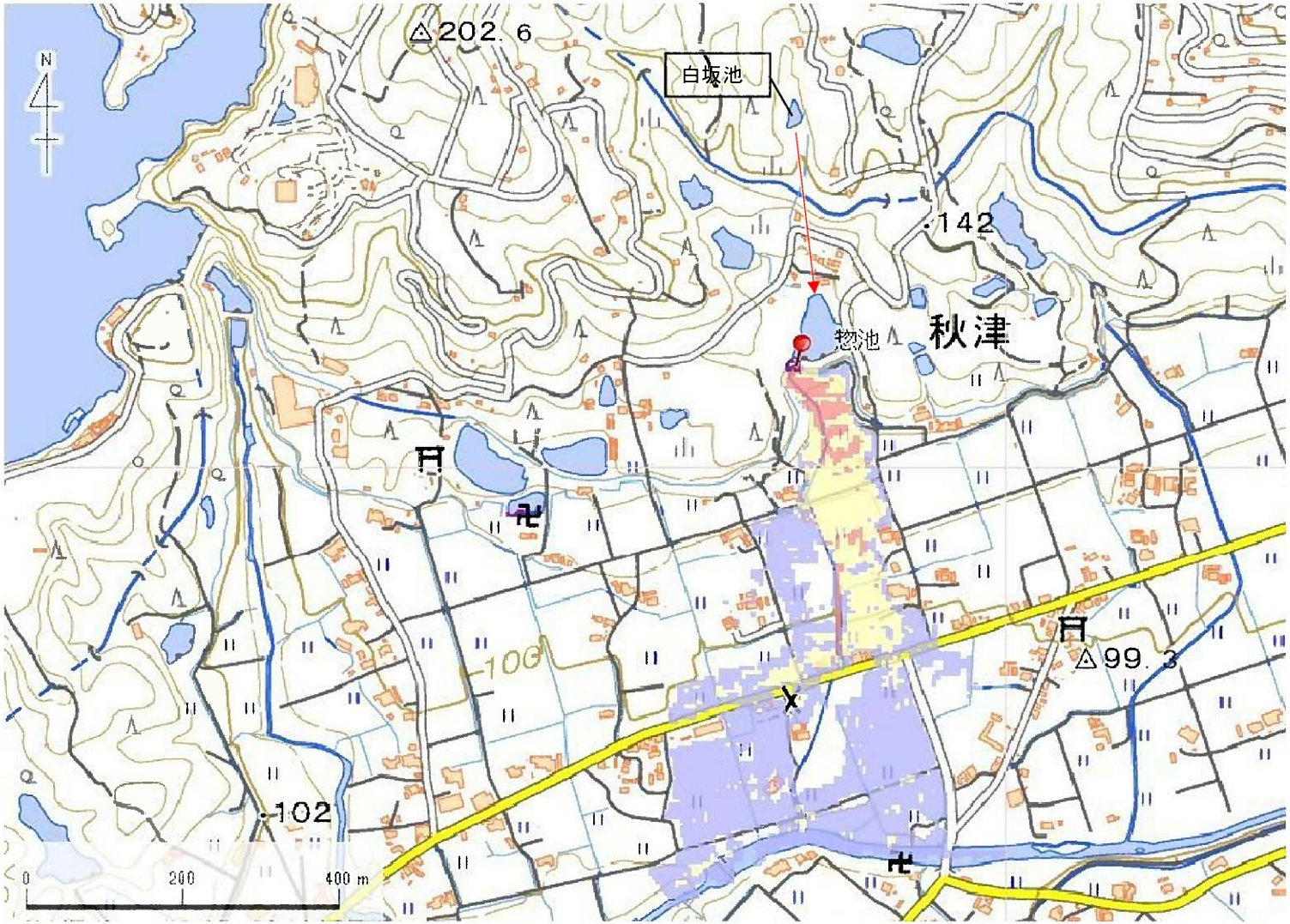


| 解析貯水量計算(上流側関連ため池含む) | | |
|---|---|---|
| ID | 池名 | 貯水量 (千m3) |
| 34360125 | 白坂池 | 3.0 |
| 34360122 | 惣池 | 5.0 |
| | | |
| | | |
| | | |
| | | |
| | | |
| | | |
| | | |
| | | |
| 解析貯水量計 | | 8.0 |

【浸水面積(ha)】

| | |
|---|---|
| 歩行可能 | 8.1 ha |
| 歩行困難 | 2.5 ha |
| 歩行不可能 | 0.6 ha |

歩行困難度
- 可能
- 困難
- 不可能

この地図の作成に当たっては、国土地理院長の承認を得て、同院発行の基盤地図情報及び電子地形図(タイル)を使用した。(承認番号 令元情使、第635号)

| ID | 34360122 -2 | ため池名 | 惣池 | 所在地 | 加東市秋津池ノ谷2021 | | | | |
|---|---|---|---|---|---|---|---|---|---|
| 堤高 (m) | 5.4 | 貯水量 (千m3) | 5.0 | 緯度 | 34° 55′ 43.63″ N | 経度 | 135° 4′ 52.07″ E | 判定 | 無 |

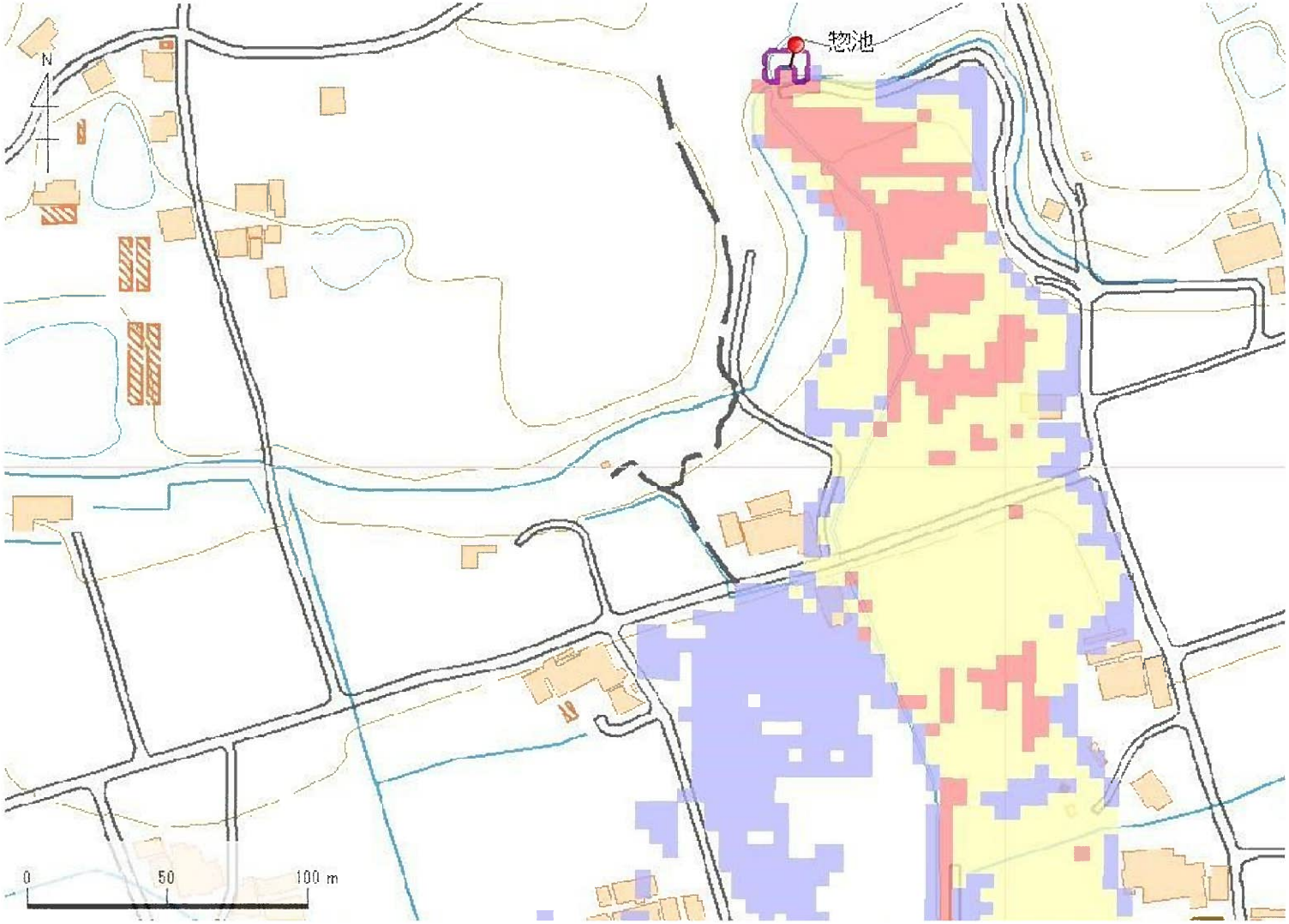


| 解析貯水量計算(上流側関連ため池含む) | | |
|---|---|---|
| ID | 池名 | 貯水量 (千m3) |
| 34360125 | 白坂池 | 3.0 |
| 34360122 | 惣池 | 5.0 |
| | | |
| | | |
| | | |
| | | |
| | | |
| | | |
| | | |
| | | |
| 解析貯水量計 | | 8.0 |

【浸水面積(ha)】

| | |
|---|---|
| 歩行可能 | 8.1 ha |
| 歩行困難 | 2.5 ha |
| 歩行不可能 | 0.6 ha |

歩行困難度
- 可能
- 困難
- 不可能

この地図の作成に当たっては、国土地理院長の承認を得て、同院発行の基盤地図情報及び電子地形図(タイル)を使用した。(承認番号 令元情使、第635号)

| ID | 34360122 -2 | ため池名 | 惣池 | 所在地 | 加東市秋津池ノ谷2021 | | | | |
|---|---|---|---|---|---|---|---|---|---|
| 堤高 (m) | 5.4 | 貯水量 (千m3) | 5.0 | 緯度 | 34° 55′ 43.63″ N | 経度 | 135° 4′ 52.07″ E | 判定 | 無 |

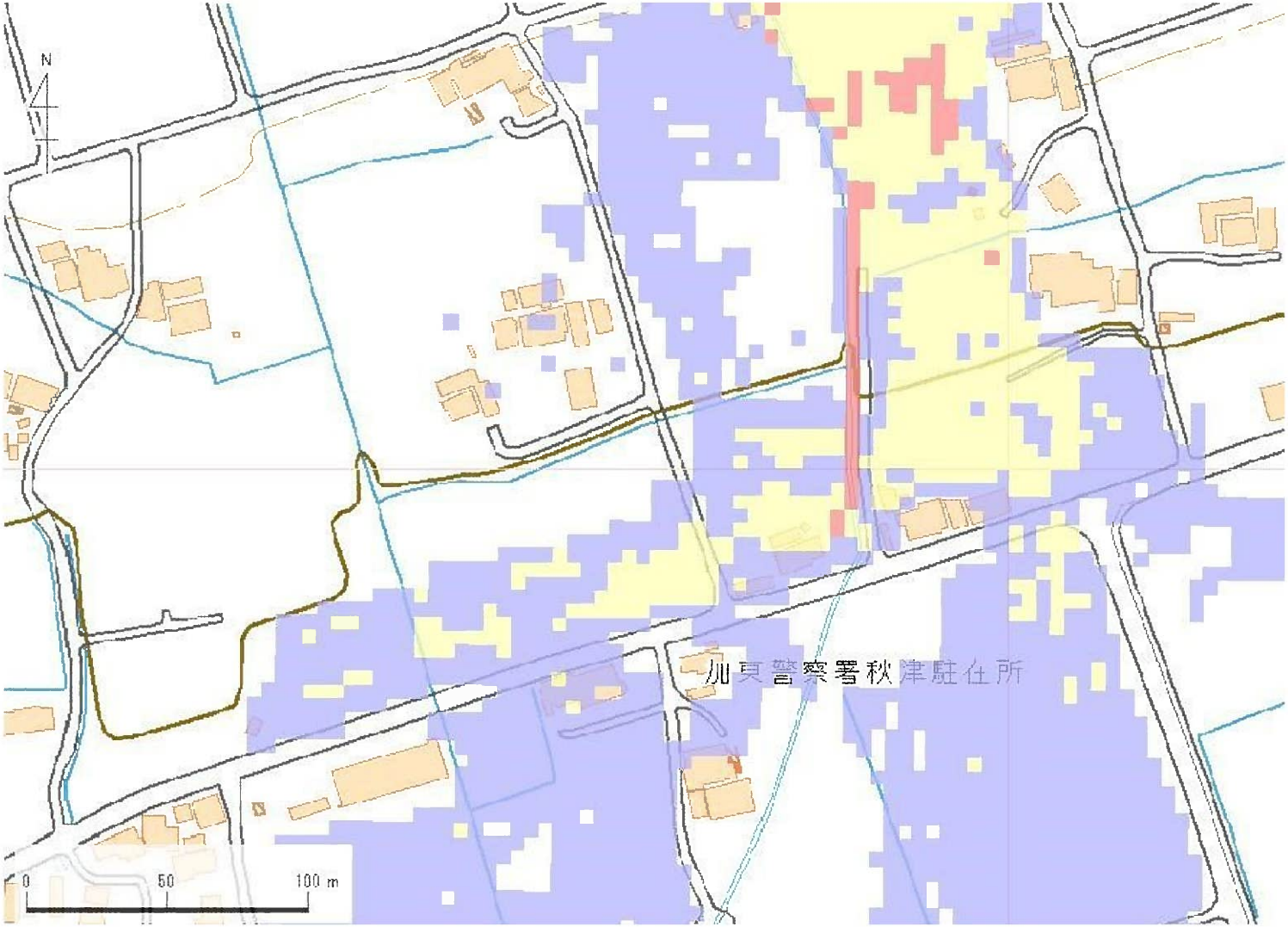


| 解析貯水量計算(上流側関連ため池含む) | | |
|---|---|---|
| ID | 池名 | 貯水量 (千m3) |
| 34360125 | 白坂池 | 3.0 |
| 34360122 | 惣池 | 5.0 |
| | | |
| | | |
| | | |
| | | |
| | | |
| | | |
| | | |
| | | |
| 解析貯水量計 | | 8.0 |

【浸水面積(ha)】

| | |
|---|---|
| 歩行可能 | 8.1 ha |
| 歩行困難 | 2.5 ha |
| 歩行不可能 | 0.6 ha |

歩行困難度
- 可能
- 困難
- 不可能

この地図の作成に当たっては、国土地理院長の承認を得て、同院発行の基盤地図情報及び電子地形図(タイル)を使用した。(承認番号 令元情使、第635号)

| ID | 34360122 -3 | ため池名 | 惣池 | 所在地 | 加東市秋津池ノ谷2021 | | | | |
|---|---|---|---|---|---|---|---|---|---|
| 堤高 (m) | 5.4 | 貯水量 (千m3) | 5.0 | 緯度 | 34° 55′ 43.63″ N | 経度 | 135° 4′ 52.07″ E | 判定 | 有 |

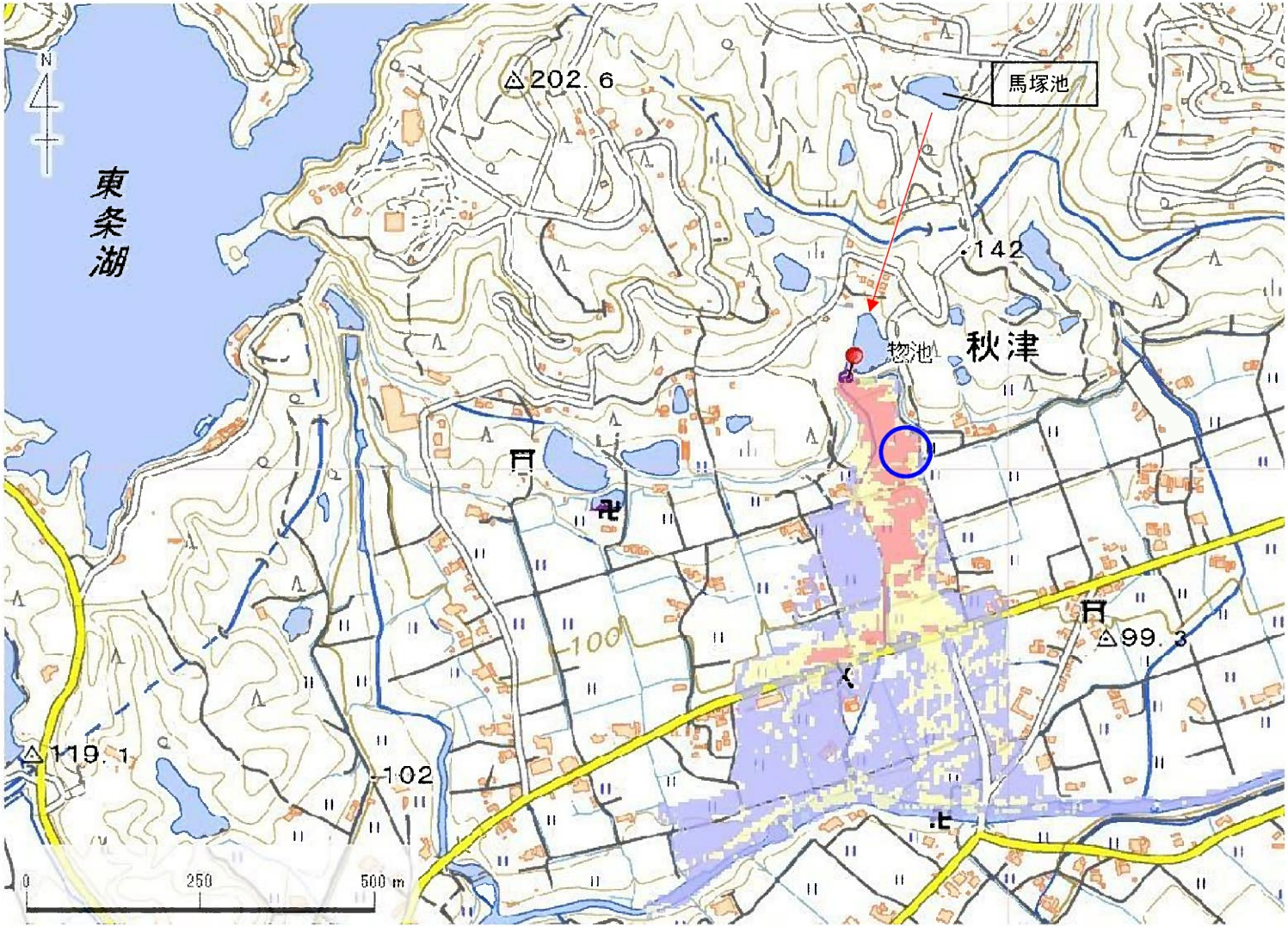


| 解析貯水量計算(上流側関連ため池含む) | | |
|---|---|---|
| ID | 池名 | 貯水量 (千m3) |
| 34360131 | 馬塚池 | 4.2 |
| 34360122 | 惣池 | 5.0 |
| | | |
| | | |
| | | |
| | | |
| | | |
| | | |
| | | |
| | | |
| 解析貯水量計 | | 9.2 |

【浸水面積(ha)】

| | |
|---|---|
| 歩行可能 | ― |
| 歩行困難 | ― |
| 歩行不可能 | ― |

歩行困難度

- 可能
- 困難
- 不可能

この地図の作成に当たっては、国土地理院長の承認を得て、同院発行の基盤地図情報及び電子地形図(タイル)を使用した。(承認番号 令元情使、第635号)

| ID | 34360122 -3 | ため池名 | 惣池 | 所在地 | 加東市秋津池ノ谷2021 | | | | |
|---|---|---|---|---|---|---|---|---|---|
| 堤高 (m) | 5.4 | 貯水量 (千m3) | 5.0 | 緯度 | 34° 55′ 43.63″ N | 経度 | 135° 4′ 52.07″ E | 判定 | 有 |

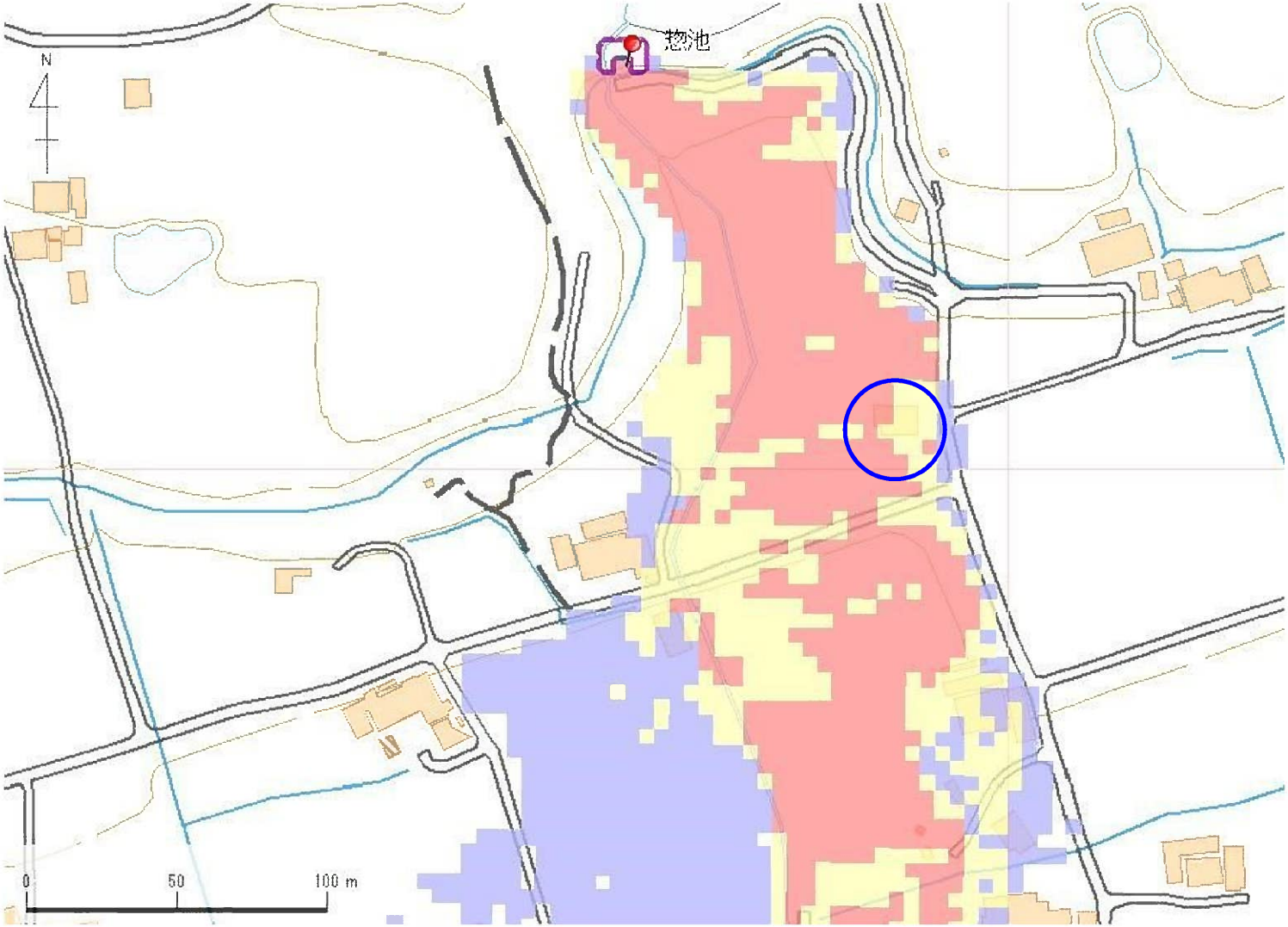


| 解析貯水量計算(上流側関連ため池含む) | | |
|---|---|---|
| ID | 池名 | 貯水量 (千m3) |
| 34360131 | 馬塚池 | 4.2 |
| 34360122 | 惣池 | 5.0 |
| | | |
| | | |
| | | |
| | | |
| | | |
| | | |
| | | |
| | | |
| 解析貯水量計 | | 9.2 |

【浸水面積(ha)】

| | |
|---|---|
| 歩行可能 | — |
| 歩行困難 | — |
| 歩行不可能 | — |

歩行困難度
- 可能
- 困難
- 不可能

この地図の作成に当たっては、国土地理院長の承認を得て、同院発行の基盤地図情報及び電子地形図(タイル)を使用した。(承認番号 令元情使、第635号)

| ID | 34360122 -3 | ため池名 | 惣池 | 所在地 | 加東市秋津池ノ谷2021 | | | | |
|---|---|---|---|---|---|---|---|---|---|
| 堤高 (m) | 5.4 | 貯水量 (千m3) | 5.0 | 緯度 | 34° 55′ 43.63″ N | 経度 | 135° 4′ 52.07″ E | 判定 | 有 |

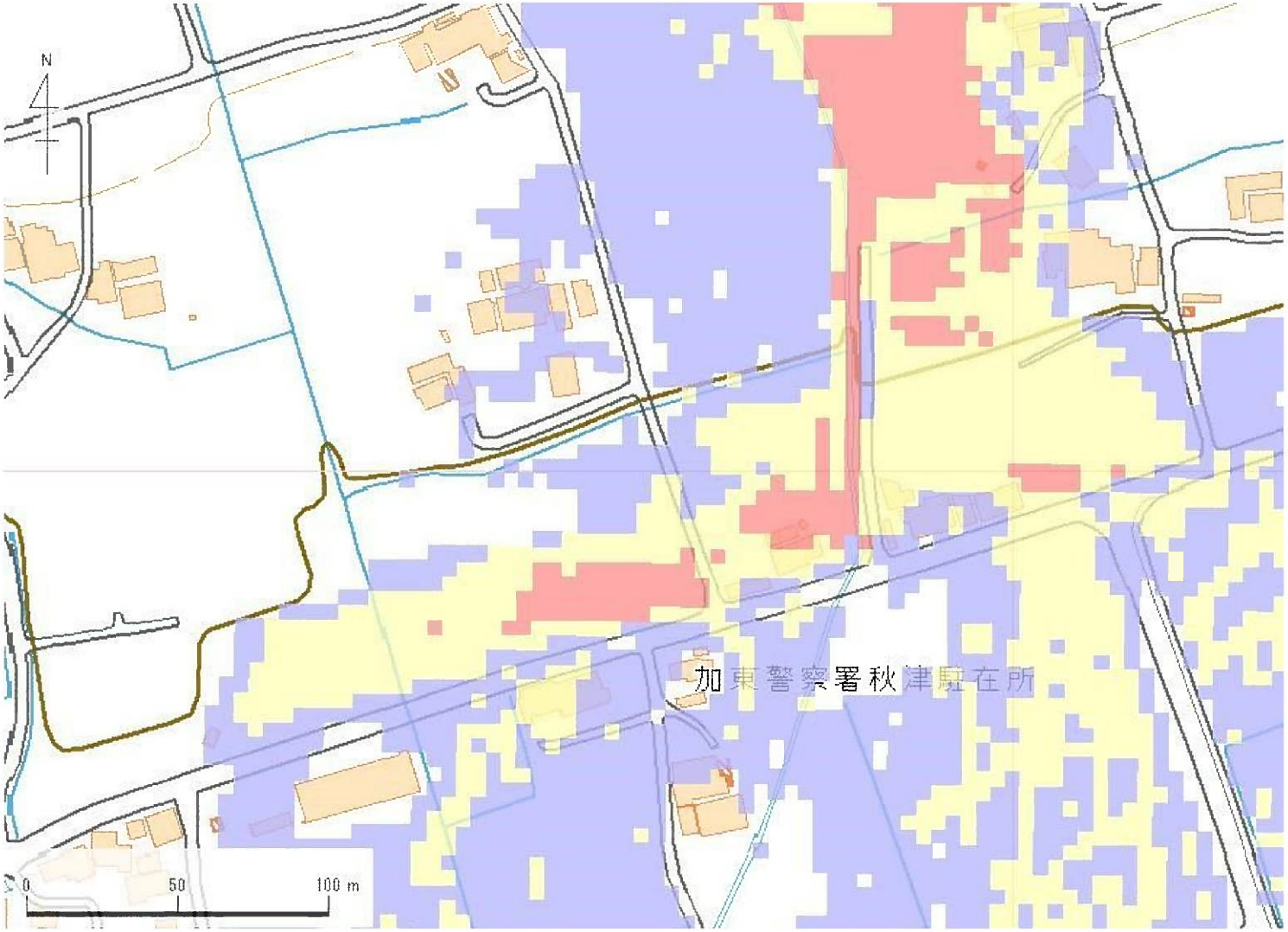


| 解析貯水量計算(上流側関連ため池含む) | | |
|---|---|---|
| ID | 池名 | 貯水量 (千m3) |
| 34360131 | 馬塚池 | 4.2 |
| 34360122 | 惣池 | 5.0 |
| | | |
| | | |
| | | |
| | | |
| | | |
| | | |
| | | |
| | | |
| 解析貯水量計 | | 9.2 |

【浸水面積(ha)】

| | |
|---|---|
| 歩行可能 | ― |
| 歩行困難 | ― |
| 歩行不可能 | ― |

歩行困難度
- 可能
- 困難
- 不可能

この地図の作成に当たっては、国土地理院長の承認を得て、同院発行の基盤地図情報及び電子地形図(タイル)を使用した。(承認番号 令元情使、第635号)

| ID | 34360123 | ため池名 | 中ノ池 | 所在地 | 加東市秋津池ノ谷2022 | | | | |
|---|---|---|---|---|---|---|---|---|---|
| 堤高（m） | 5.7 | 貯水量（千m3） | 3.5 | 緯度 | 34° 55′ 47.62″ N | 経度 | 135° 4′ 48.35″ E | 判定 | 有 |

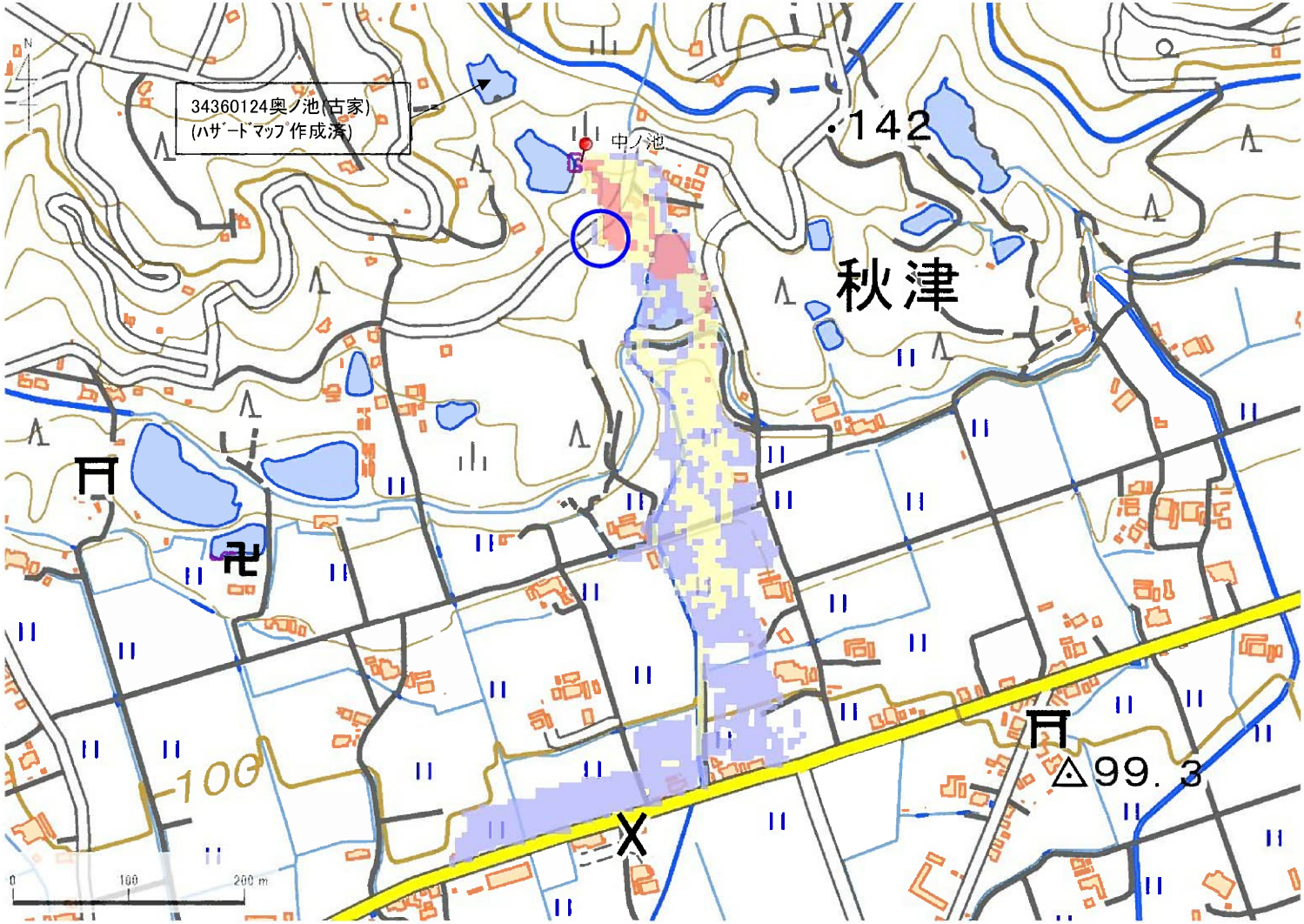


| 解析貯水量計算(上流側関連ため池含む) | | |
|---|---|---|
| ID | 池名 | 貯水量（千m3） |
| | | |
| | | |
| | | |
| | | |
| | | |
| | | |
| | | |
| | | |
| | | |
| | | |
| 解析貯水量計 | | |

【浸水面積(ha)】

| | |
|---|---|
| 歩行可能 | － |
| 歩行困難 | － |
| 歩行不可能 | － |

歩行困難度

- 可能
- 困難
- 不可能

この地図の作成に当たっては、国土地理院長の承認を得て、同院発行の基盤地図情報及び電子地形図(タイル)を使用した。(承認番号 令元情使、第635号)

| ID | 34360123 | ため池名 | 中ノ池 | 所在地 | 加東市秋津池ノ谷2022 | | | | |
|---|---|---|---|---|---|---|---|---|---|
| 堤高（m） | 5.7 | 貯水量（千m3） | 3.5 | 緯度 | 34° 55′ 47.62″ N | 経度 | 135° 4′ 48.35″ E | 判定 | 有 |

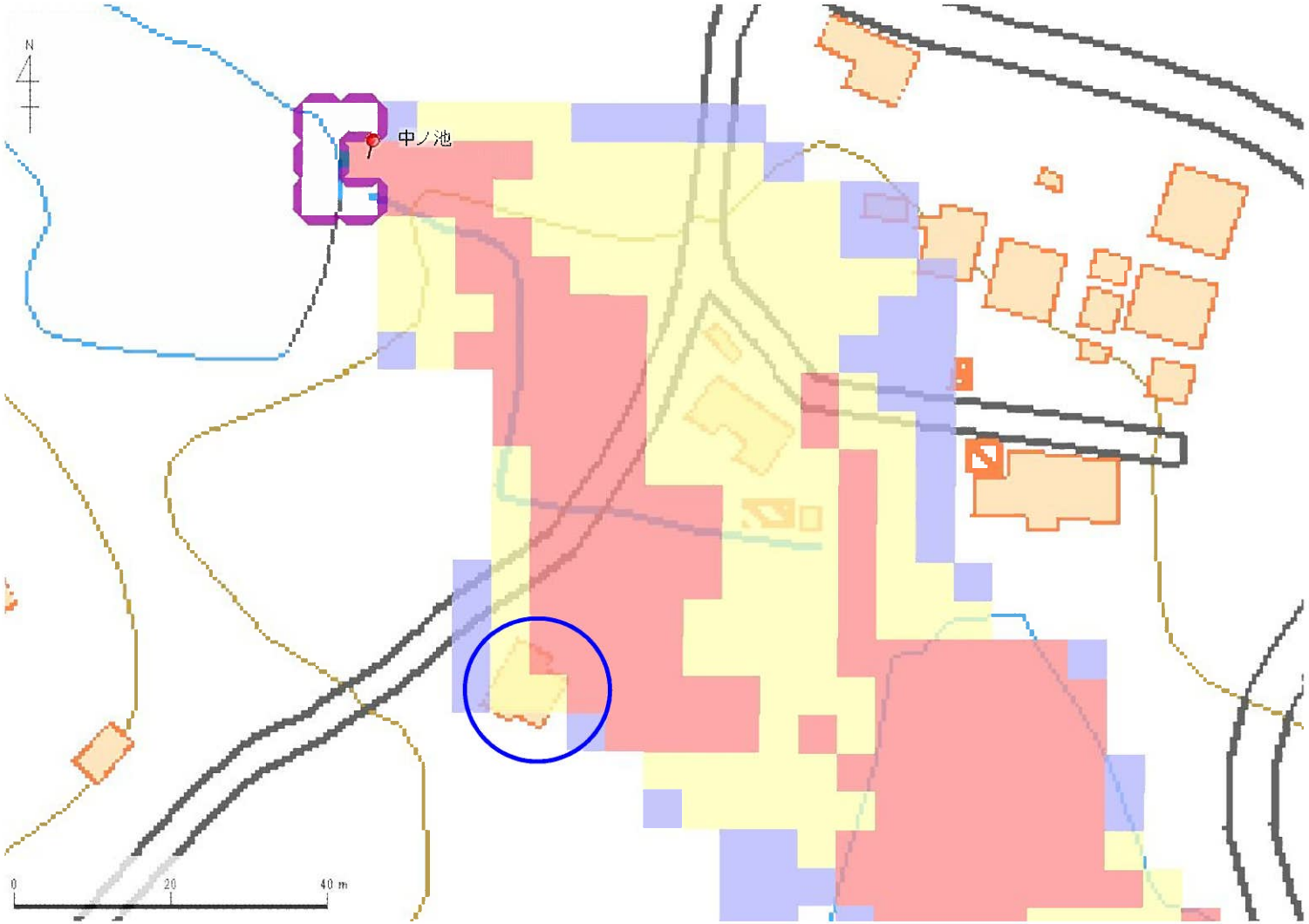


| 解析貯水量計算(上流側関連ため池含む) | | |
|---|---|---|
| ID | 池名 | 貯水量（千m3） |
| | | |
| | | |
| | | |
| | | |
| | | |
| | | |
| | | |
| | | |
| | | |
| | | |
| 解析貯水量計 | | |

【浸水面積(ha)】

| | |
|---|---|
| 歩行可能 | − |
| 歩行困難 | − |
| 歩行不可能 | − |

歩行困難度
- 可能
- 困難
- 不可能

この地図の作成に当たっては、国土地理院長の承認を得て、同院発行の基盤地図情報及び電子地形図(タイル)を使用した。(承認番号 令元情使、第635号)

| ID | 34360125 | ため池名 | 白坂池 | 所在地 | 加東市秋津池ノ谷2027 | | | | |
|---|---|---|---|---|---|---|---|---|---|
| 堤高（m） | 3.8 | 貯水量（千m3） | 3.0 | 緯度 | 34° 55′ 53.51″ N | 経度 | 135° 4′ 50.85″ E | 判定 | 有 |

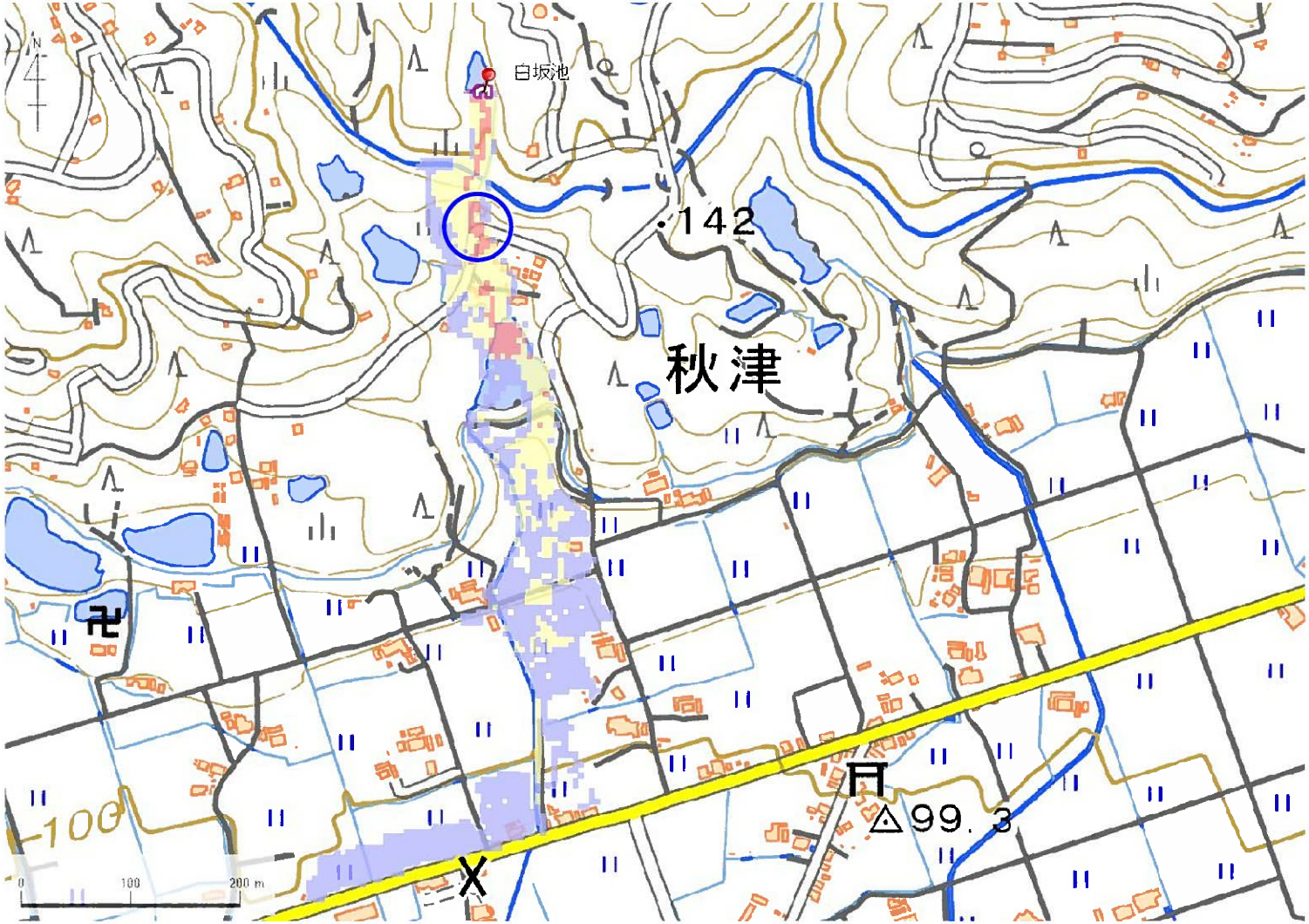


| 解析貯水量計算(上流側関連ため池含む) | | |
|---|---|---|
| ID | 池名 | 貯水量（千m3） |
| | | |
| | | |
| | | |
| | | |
| | | |
| | | |
| | | |
| | | |
| | | |
| | | |
| 解析貯水量計 | | |

【浸水面積(ha)】

| | |
|---|---|
| 歩行可能 | － |
| 歩行困難 | － |
| 歩行不可能 | － |

歩行困難度

- 可能
- 困難
- 不可能

この地図の作成に当たっては、国土地理院長の承認を得て、同院発行の基盤地図情報及び電子地形図(タイル)を使用した。(承認番号 令元情使、第635号)

| ID | 34360125 | ため池名 | 白坂池 | 所在地 | 加東市秋津池ノ谷2027 | | | | |
|---|---|---|---|---|---|---|---|---|---|
| 堤高（m） | 3.8 | 貯水量（千m3） | 3.0 | 緯度 | 34° 55′ 53.51″ N | 経度 | 135° 4′ 50.85″ E | 判定 | 有 |

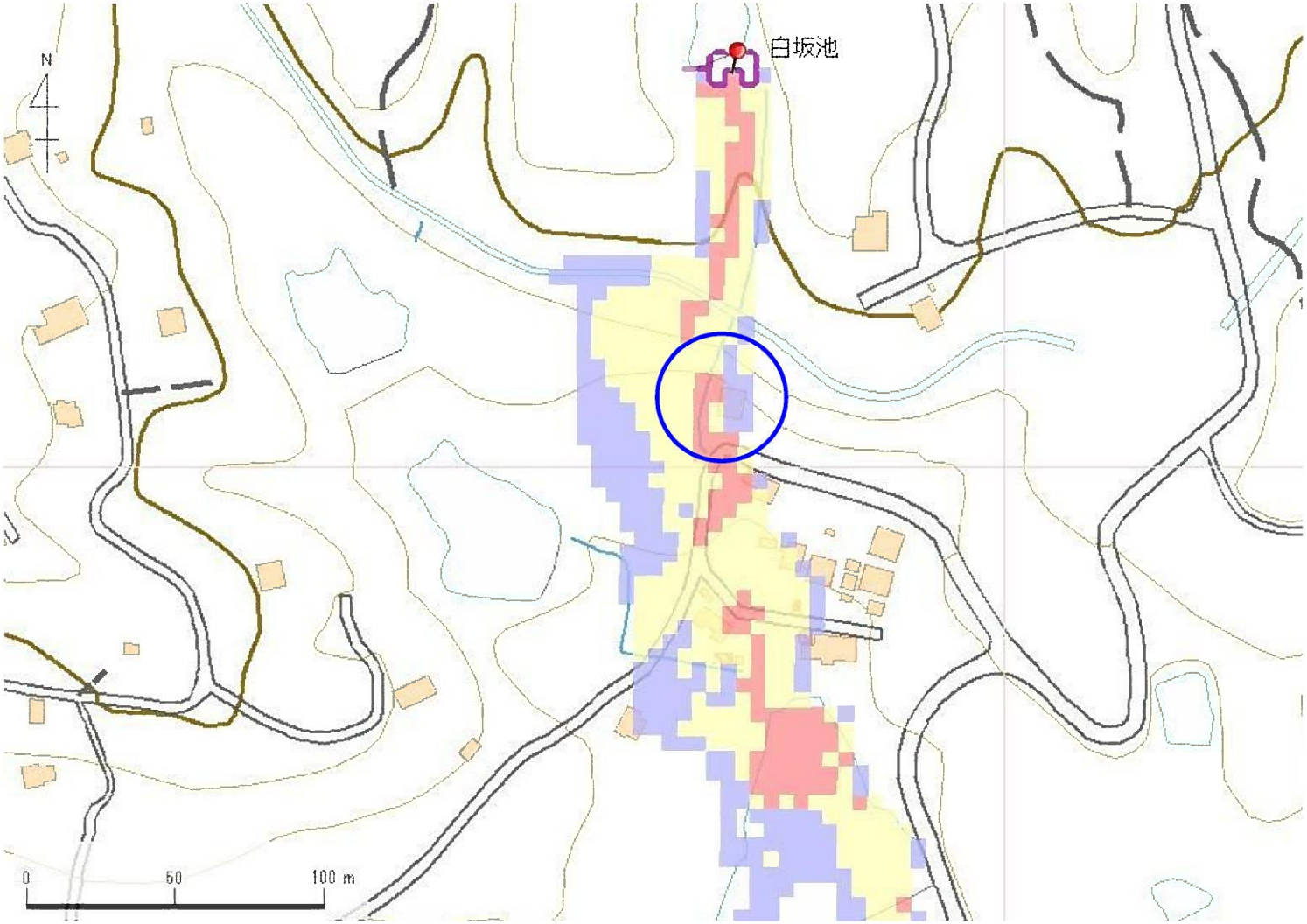


| 解析貯水量計算(上流側関連ため池含む) | | |
|---|---|---|
| ID | 池名 | 貯水量（千m3） |
| | | |
| | | |
| | | |
| | | |
| | | |
| | | |
| | | |
| | | |
| | | |
| | | |
| 解析貯水量計 | | |

【浸水面積(ha)】

| | |
|---|---|
| 歩行可能 | − |
| 歩行困難 | − |
| 歩行不可能 | − |

歩行困難度
- 可能
- 困難
- 不可能

この地図の作成に当たっては、国土地理院長の承認を得て、同院発行の基盤地図情報及び電子地形図(タイル)を使用した。(承認番号 令元情使、第635号)

| ID | 34360126 | ため池名 | 二六池 | 所在地 | 加東市秋津中尾1990 | | | | |
|---|---|---|---|---|---|---|---|---|---|
| 堤高 (m) | 12.0 | 貯水量 (千m3) | 33.0 | 緯度 | 34° 56′ 20.15″ N | 経度 | 135° 5′ 42.62″ E | 判定 | 有 |

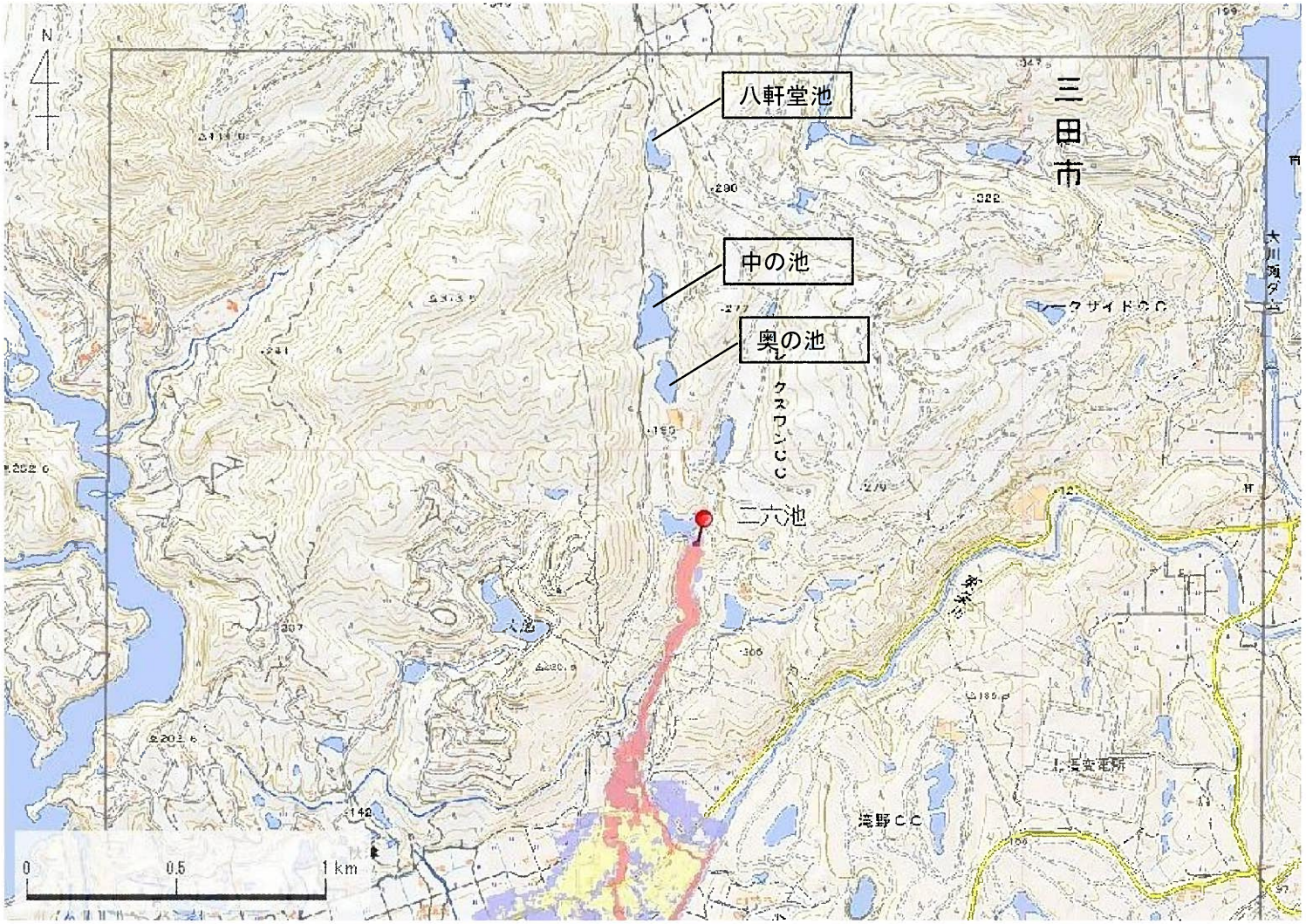


| 解析貯水量計算(上流側関連ため池含む) | | |
|---|---|---|
| ID | 池名 | 貯水量 (千m3) |
| 34360129 | 八軒堂池 | 8.0 |
| 34360128 | 中の池 | 49.0 |
| 34360127 | 奥の池 | 16.0 |
| 34360126 | 二六池 | 33.0 |
| | | |
| | | |
| | | |
| | | |
| | | |
| | | |
| 解析貯水量計 | | 106.0 |

【浸水面積(ha)】

| | |
|---|---|
| 歩行可能 | − |
| 歩行困難 | − |
| 歩行不可能 | − |

歩行困難度
- 可能
- 困難
- 不可能

この地図の作成に当たっては、国土地理院長の承認を得て、同院発行の基盤地図情報及び電子地形図(タイル)を使用した。(承認番号 令元情使、第635号)

| ID | 34360126 | ため池名 | 二六池 | 所在地 | 加東市秋津中尾1990 | | | | |
|---|---|---|---|---|---|---|---|---|---|
| 堤高（m） | 12.0 | 貯水量（千m3） | 33.0 | 緯度 | 34° 56′ 20.15″ N | 経度 | 135° 5′ 42.62″ E | 判定 | 有 |

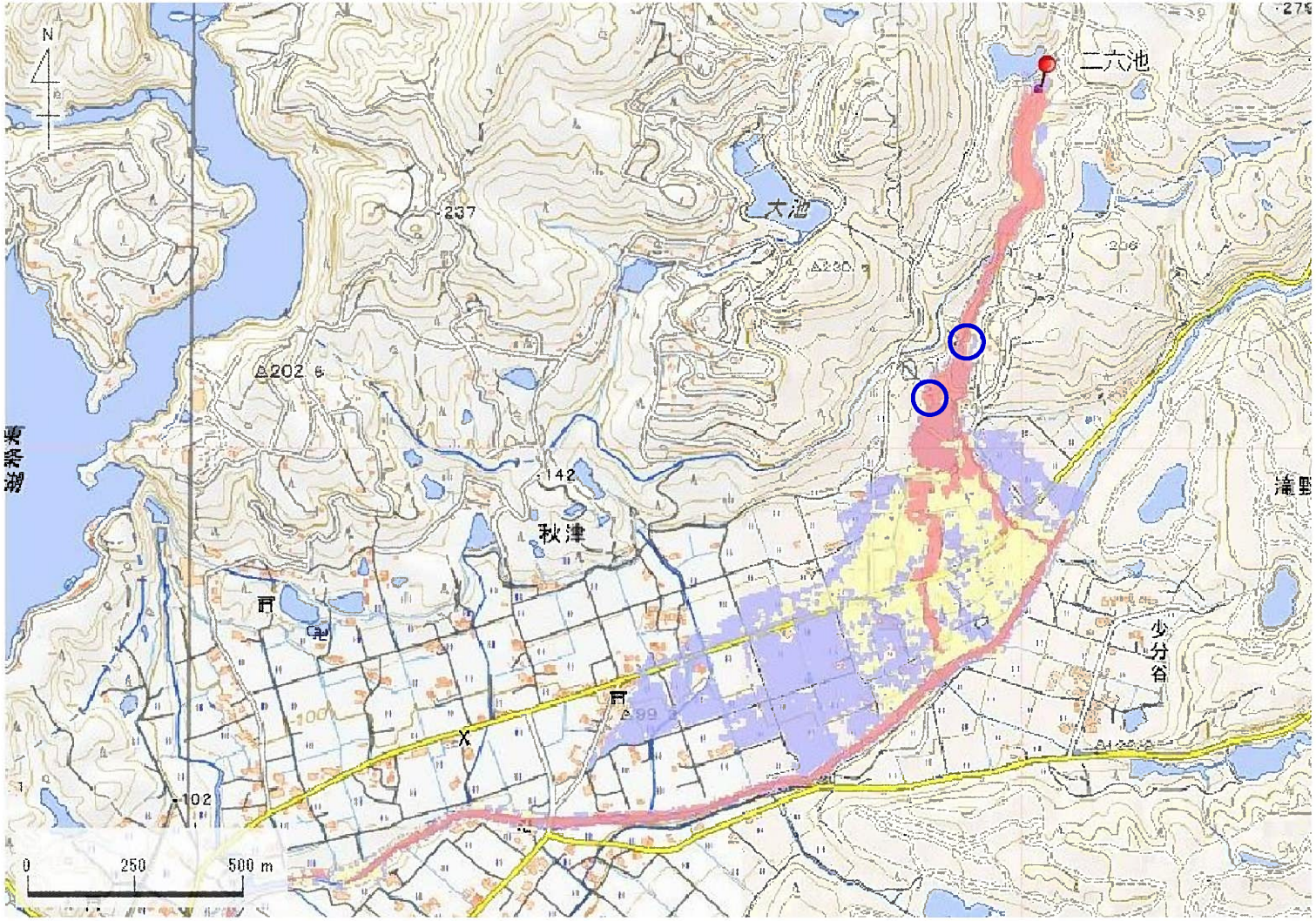


| 解析貯水量計算(上流側関連ため池含む) | | |
|---|---|---|
| ID | 池名 | 貯水量（千m3） |
| 34360129 | 八軒堂池 | 8.0 |
| 34360128 | 中の池 | 49.0 |
| 34360127 | 奥の池 | 16.0 |
| 34360126 | 二六池 | 33.0 |
| | | |
| | | |
| | | |
| | | |
| | | |
| | | |
| 解析貯水量計 | | 106.0 |

【浸水面積(ha)】

| | |
|---|---|
| 歩行可能 | － |
| 歩行困難 | － |
| 歩行不可能 | － |

歩行困難度

- 可能
- 困難
- 不可能

この地図の作成に当たっては、国土地理院長の承認を得て、同院発行の基盤地図情報及び電子地形図(タイル)を使用した。(承認番号 令元情使、第635号)

| ID | 34360126 | ため池名 | 二六池 | 所在地 | 加東市秋津中尾1990 | | | | |
|---|---|---|---|---|---|---|---|---|---|
| 堤高（m） | 12.0 | 貯水量（千m3） | 33.0 | 緯度 | 34° 56′ 20.15″ N | 経度 | 135° 5′ 42.62″ E | 判定 | 有 |

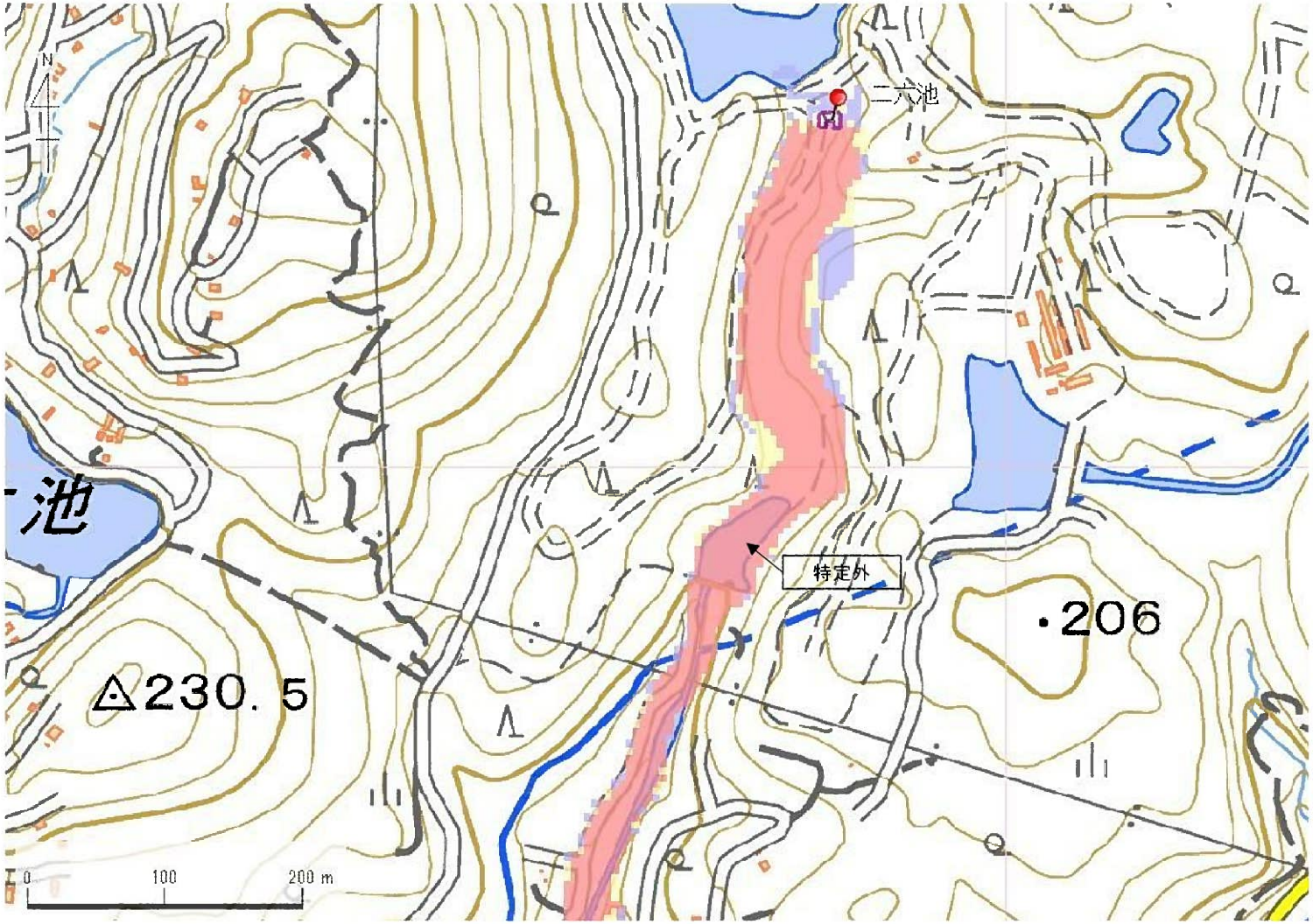


| 解析貯水量計算(上流側関連ため池含む) | | |
|---|---|---|
| ID | 池名 | 貯水量（千m3） |
| 34360129 | 八軒堂池 | 8.0 |
| 34360128 | 中の池 | 49.0 |
| 34360127 | 奥の池 | 16.0 |
| 34360126 | 二六池 | 33.0 |
| | | |
| | | |
| | | |
| | | |
| | | |
| | | |
| 解析貯水量計 | | 106.0 |

【浸水面積(ha)】

| | |
|---|---|
| 歩行可能 | － |
| 歩行困難 | － |
| 歩行不可能 | － |

歩行困難度
- 可能
- 困難
- 不可能

この地図の作成に当たっては、国土地理院長の承認を得て、同院発行の基盤地図情報及び電子地形図(タイル)を使用した。(承認番号 令元情使、第635号)

| ID | 34360126 | ため池名 | 二六池 | 所在地 | 加東市秋津中尾1990 | | | | |
|---|---|---|---|---|---|---|---|---|---|
| 堤高 (m) | 12.0 | 貯水量 (千m3) | 33.0 | 緯度 | 34° 56′ 20.15″ N | 経度 | 135° 5′ 42.62″ E | 判定 | 有 |

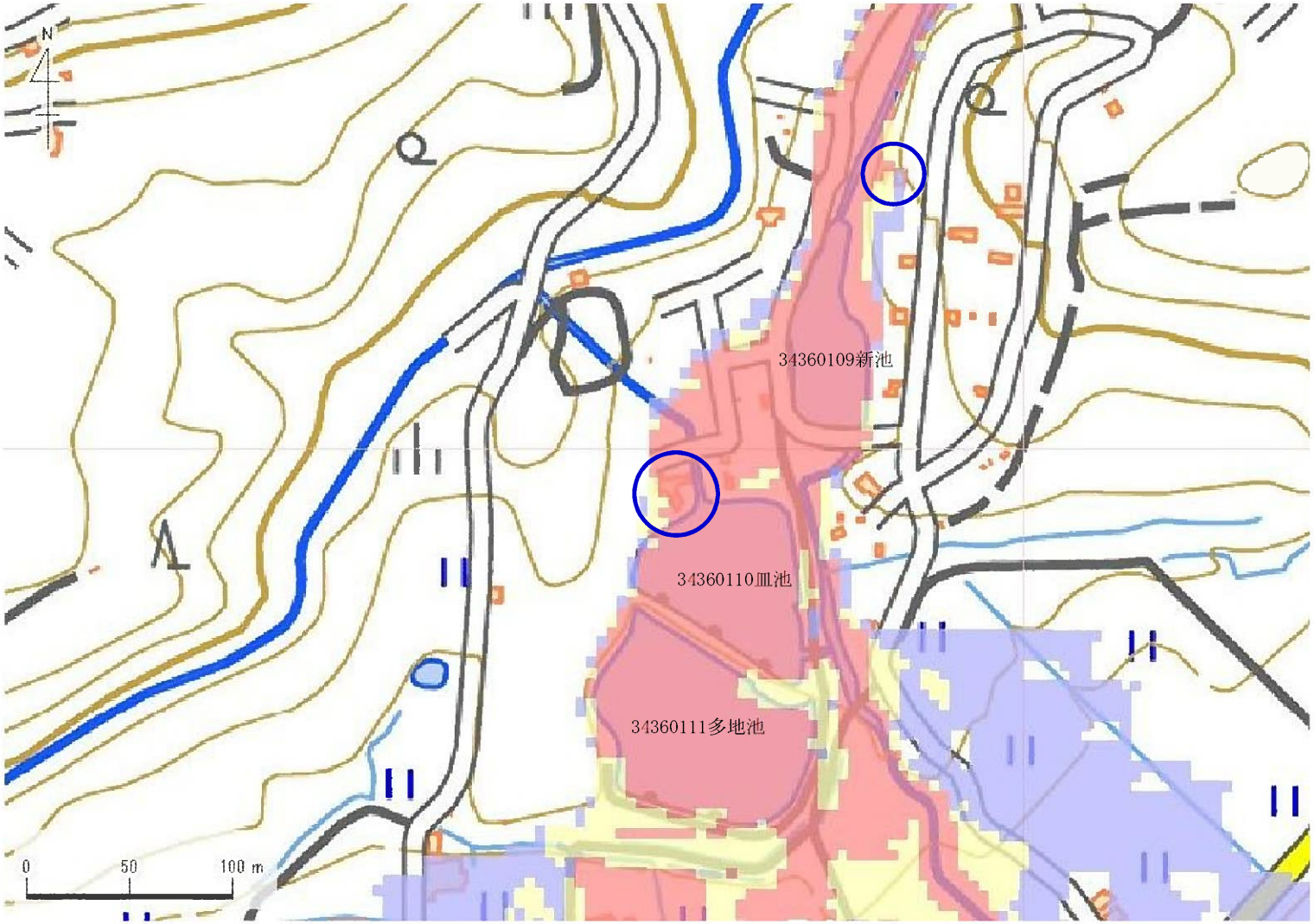


| 解析貯水量計算(上流側関連ため池含む) | | |
|---|---|---|
| ID | 池名 | 貯水量 (千m3) |
| 34360129 | 八軒堂池 | 8.0 |
| 34360128 | 中の池 | 49.0 |
| 34360127 | 奥の池 | 16.0 |
| 34360126 | 二六池 | 33.0 |
| | | |
| | | |
| | | |
| | | |
| | | |
| | | |
| 解析貯水量計 | | 106.0 |

【浸水面積(ha)】

| | |
|---|---|
| 歩行可能 | − |
| 歩行困難 | − |
| 歩行不可能 | − |

歩行困難度
- 可能
- 困難
- 不可能

この地図の作成に当たっては、国土地理院長の承認を得て、同院発行の基盤地図情報及び電子地形図(タイル)を使用した。(承認番号 令元情使、第635号)

| ID | 34360126 | ため池名 | 二六池 | 所在地 | 加東市秋津中尾1990 | | | | |
|---|---|---|---|---|---|---|---|---|---|
| 堤高（m） | 12.0 | 貯水量（千m3） | 33.0 | 緯度 | 34° 56′ 20.15″ N | 経度 | 135° 5′ 42.62″ E | 判定 | 有 |

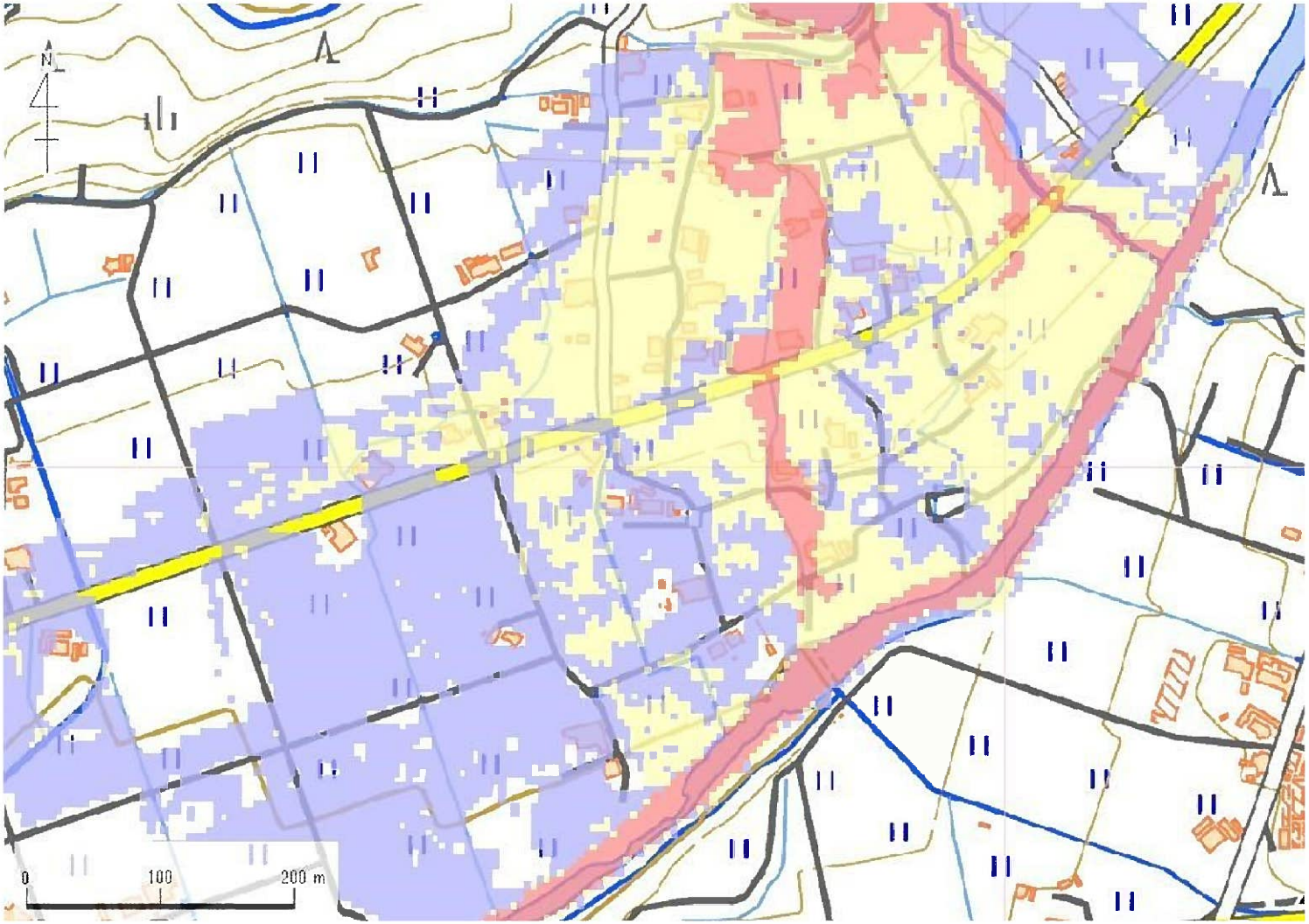


| 解析貯水量計算(上流側関連ため池含む) | | |
|---|---|---|
| ID | 池名 | 貯水量（千m3） |
| 34360129 | 八軒堂池 | 8.0 |
| 34360128 | 中の池 | 49.0 |
| 34360127 | 奥の池 | 16.0 |
| 34360126 | 二六池 | 33.0 |
| | | |
| | | |
| | | |
| | | |
| | | |
| | | |
| 解析貯水量計 | | 106.0 |

【浸水面積(ha)】

| | |
|---|---|
| 歩行可能 | － |
| 歩行困難 | － |
| 歩行不可能 | － |

歩行困難度
- 可能
- 困難
- 不可能

この地図の作成に当たっては、国土地理院長の承認を得て、同院発行の基盤地図情報及び電子地形図(タイル)を使用した。(承認番号 令元情使、第635号)

| ID | 34360127 | ため池名 | 奥の池 | 所在地 | 加東市秋津中尾1991 | | | | |
|---|---|---|---|---|---|---|---|---|---|
| 堤高 (m) | 4.5 | 貯水量 (千m3) | 16.0 | 緯度 | 34° 56′ 35.77″ N | 経度 | 135° 5′ 39.54″ E | 判定 | 有 |

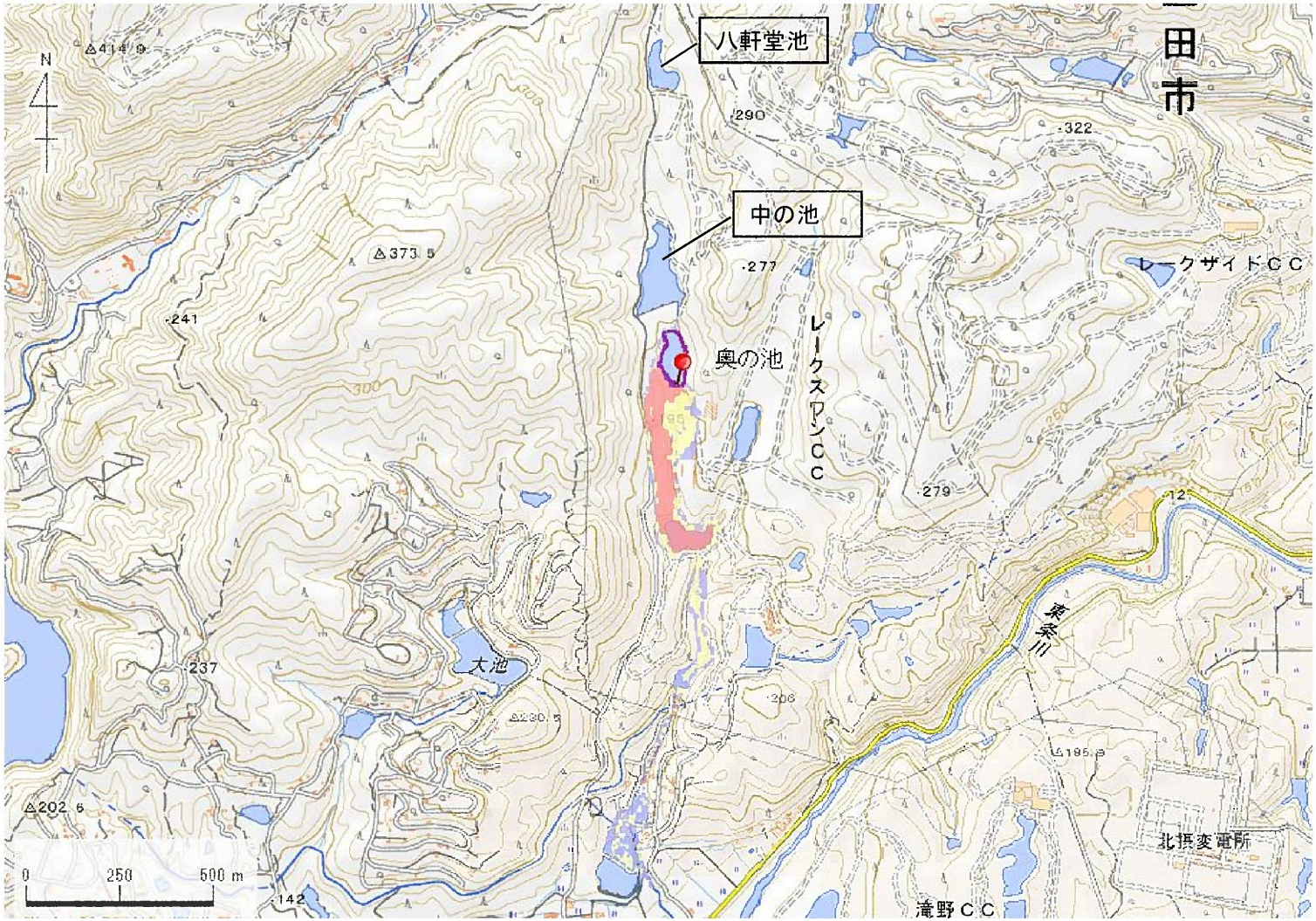


| 解析貯水量計算(上流側関連ため池含む) | | |
|---|---|---|
| ID | 池名 | 貯水量 (千m3) |
| 34360129 | 八軒堂池 | 8.0 |
| 34360128 | 中の池 | 49.0 |
| 34360127 | 奥の池 | 16.0 |
| | | |
| | | |
| | | |
| | | |
| | | |
| | | |
| | | |
| 解析貯水量計 | | 73.0 |

【浸水面積(ha)】

| | |
|---|---|
| 歩行可能 | － |
| 歩行困難 | － |
| 歩行不可能 | － |

歩行困難度
- 可能
- 困難
- 不可能

この地図の作成に当たっては、国土地理院長の承認を得て、同院発行の基盤地図情報及び電子地形図(タイル)を使用した。(承認番号 令元情使、第635号)

| ID | 34360127 | ため池名 | 奥の池 | 所在地 | 加東市秋津中尾1991 | | | | |
|---|---|---|---|---|---|---|---|---|---|
| 堤高 (m) | 4.5 | 貯水量 (千m3) | 16.0 | 緯度 | 34° 56′ 35.77″ N | 経度 | 135° 5′ 39.54″ E | 判定 | 有 |

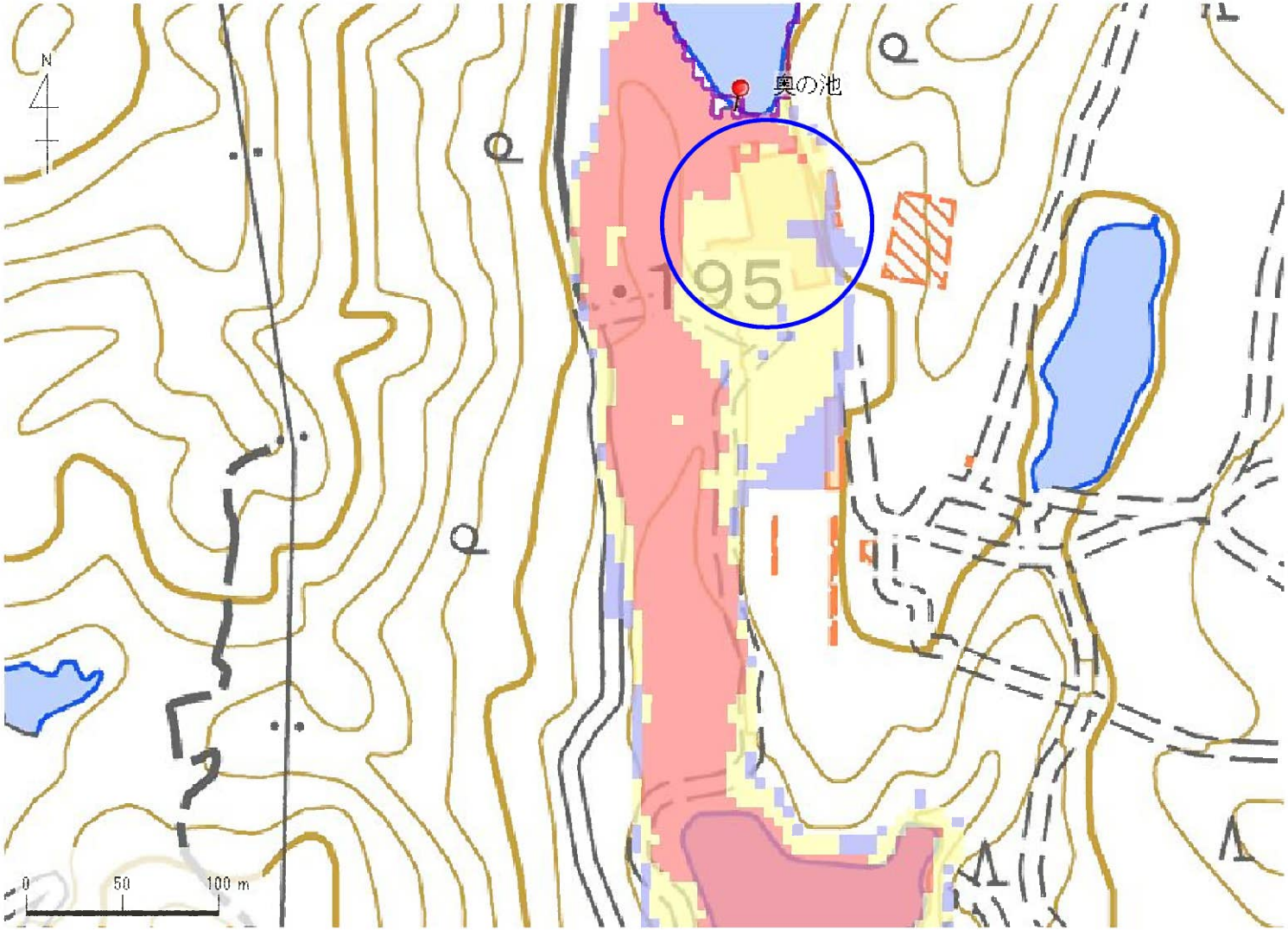


| 解析貯水量計算(上流側関連ため池含む) | | |
|---|---|---|
| ID | 池名 | 貯水量 (千m3) |
| 34360129 | 八軒堂池 | 8.0 |
| 34360128 | 中の池 | 49.0 |
| 34360127 | 奥の池 | 16.0 |
| | | |
| | | |
| | | |
| | | |
| | | |
| | | |
| | | |
| 解析貯水量計 | | 73.0 |

【浸水面積(ha)】

| | |
|---|---|
| 歩行可能 | − |
| 歩行困難 | − |
| 歩行不可能 | − |

歩行困難度
- 可能
- 困難
- 不可能

この地図の作成に当たっては、国土地理院長の承認を得て、同院発行の基盤地図情報及び電子地形図(タイル)を使用した。(承認番号 令元情使、第635号)

| ID | 34360127 | ため池名 | 奥の池 | 所在地 | 加東市秋津中尾1991 | | | | |
|---|---|---|---|---|---|---|---|---|---|
| 堤高 (m) | 4.5 | 貯水量 (千m3) | 16.0 | 緯度 | 34° 56′ 35.77″ N | 経度 | 135° 5′ 39.54″ E | 判定 | 有 |

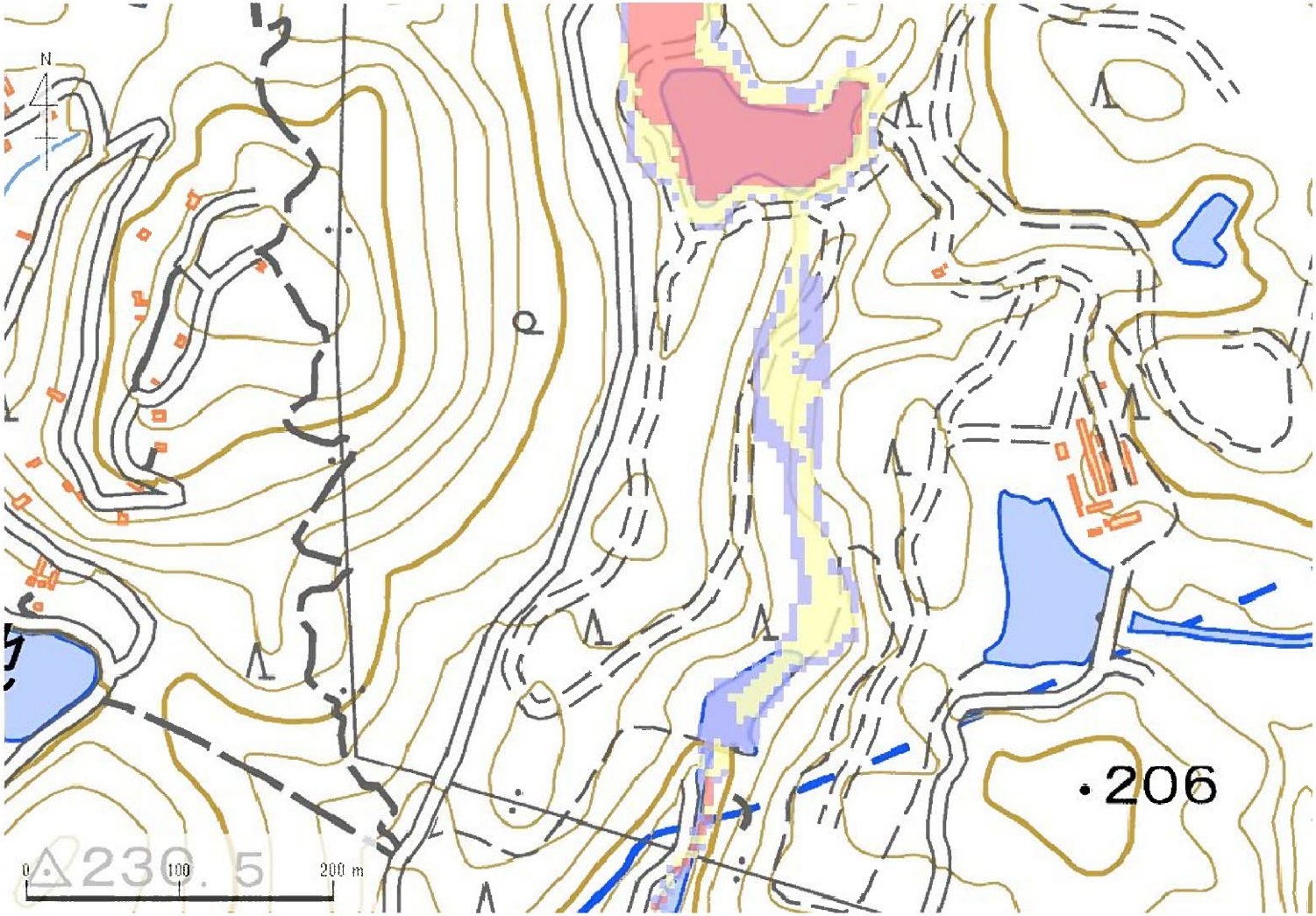


| 解析貯水量計算(上流側関連ため池含む) | | |
|---|---|---|
| ID | 池名 | 貯水量 (千m3) |
| 34360129 | 八軒堂池 | 8.0 |
| 34360128 | 中の池 | 49.0 |
| 34360127 | 奥の池 | 16.0 |
| | | |
| | | |
| | | |
| | | |
| | | |
| | | |
| | | |
| 解析貯水量計 | | 73.0 |

【浸水面積(ha)】

| | |
|---|---|
| 歩行可能 | − |
| 歩行困難 | − |
| 歩行不可能 | − |

歩行困難度
- 可能
- 困難
- 不可能

この地図の作成に当たっては、国土地理院長の承認を得て、同院発行の基盤地図情報及び電子地形図(タイル)を使用した。(承認番号 令元情使、第635号)

| ID | 34360127 | ため池名 | 奥の池 | 所在地 | 加東市秋津中尾1991 | | | | |
|---|---|---|---|---|---|---|---|---|---|
| 堤高（m） | 4.5 | 貯水量（千m3） | 16.0 | 緯度 | 34° 56′ 35.77″ N | 経度 | 135° 5′ 39.54″ E | 判定 | 有 |

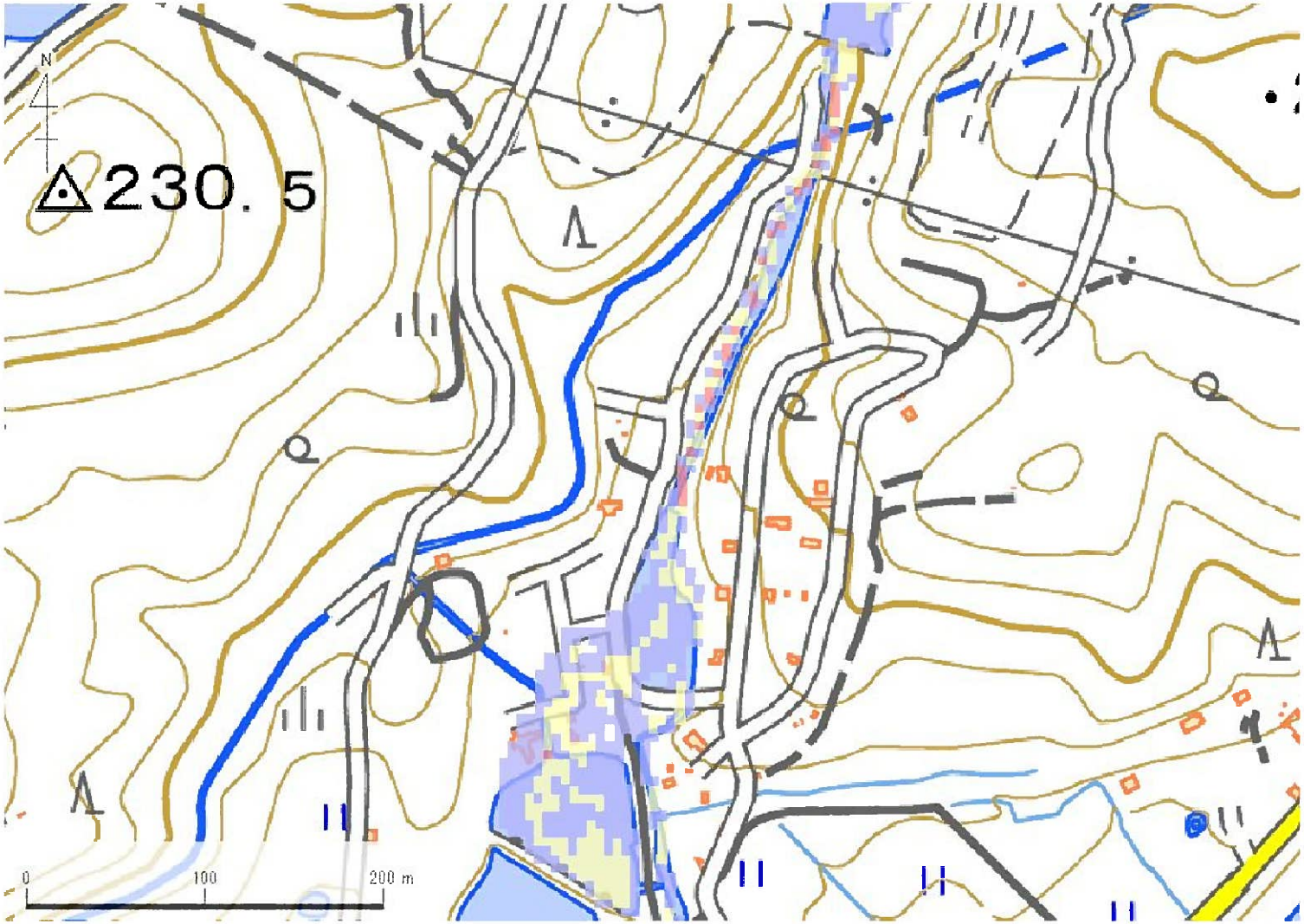


| 解析貯水量計算(上流側関連ため池含む) | | |
|---|---|---|
| ID | 池名 | 貯水量（千m3） |
| 34360129 | 八軒堂池 | 8.0 |
| 34360128 | 中の池 | 49.0 |
| 34360127 | 奥の池 | 16.0 |
| | | |
| | | |
| | | |
| | | |
| | | |
| | | |
| | | |
| 解析貯水量計 | | 73.0 |

【浸水面積(ha)】

| | |
|---|---|
| 歩行可能 | － |
| 歩行困難 | － |
| 歩行不可能 | － |

歩行困難度
- 可能
- 困難
- 不可能

この地図の作成に当たっては、国土地理院長の承認を得て、同院発行の基盤地図情報及び電子地形図(タイル)を使用した。(承認番号 令元情使、第635号)

| ID | 34360130 | ため池名 | 片嶋下池 | 所在地 | 加東市秋津白坂2017 | | | | |
|---|---|---|---|---|---|---|---|---|---|
| 堤高（m） | 2.9 | 貯水量（千m3） | 0.6 | 緯度 | 34° 55′ 43.08″ N | 経度 | 135° 4′ 57.7″ E | 判定 | 有 |

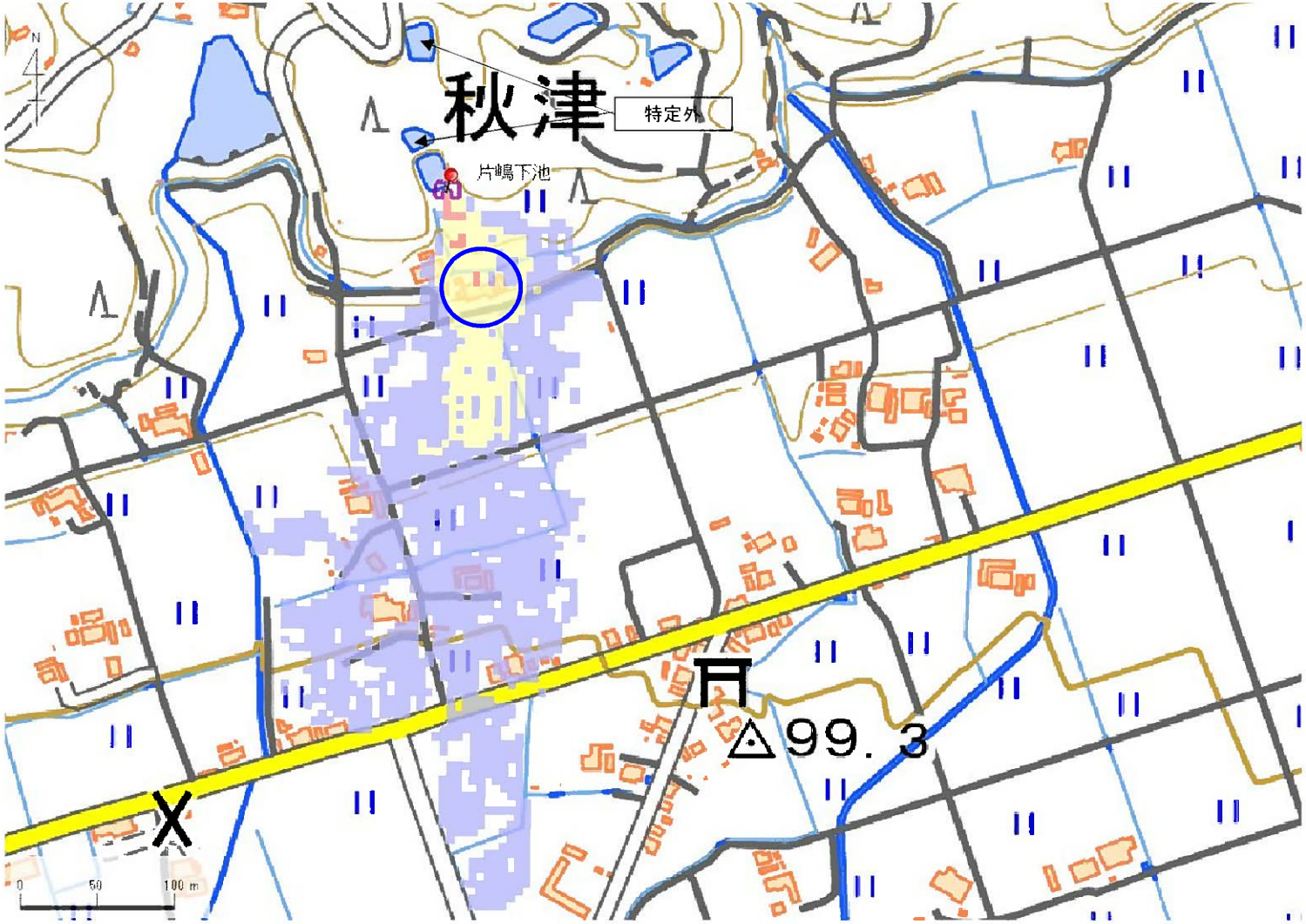


| 解析貯水量計算(上流側関連ため池含む) | | |
|---|---|---|
| ID | 池名 | 貯水量（千m3） |
| | | |
| | | |
| | | |
| | | |
| | | |
| | | |
| | | |
| | | |
| | | |
| | | |
| 解析貯水量計 | | |

【浸水面積(ha)】

| | |
|---|---|
| 歩行可能 | － |
| 歩行困難 | － |
| 歩行不可能 | － |

歩行困難度
- 可能
- 困難
- 不可能

この地図の作成に当たっては、国土地理院長の承認を得て、同院発行の基盤地図情報及び電子地形図(タイル)を使用した。(承認番号 令元情使、第635号)

| ID | 34360130 | ため池名 | 片嶋下池 | 所在地 | 加東市秋津白坂2017 | | | | |
|---|---|---|---|---|---|---|---|---|---|
| 堤高（m） | 2.9 | 貯水量（千m3） | 0.6 | 緯度 | 34° 55′ 43.08″ N | 経度 | 135° 4′ 57.7″ E | 判定 | 有 |

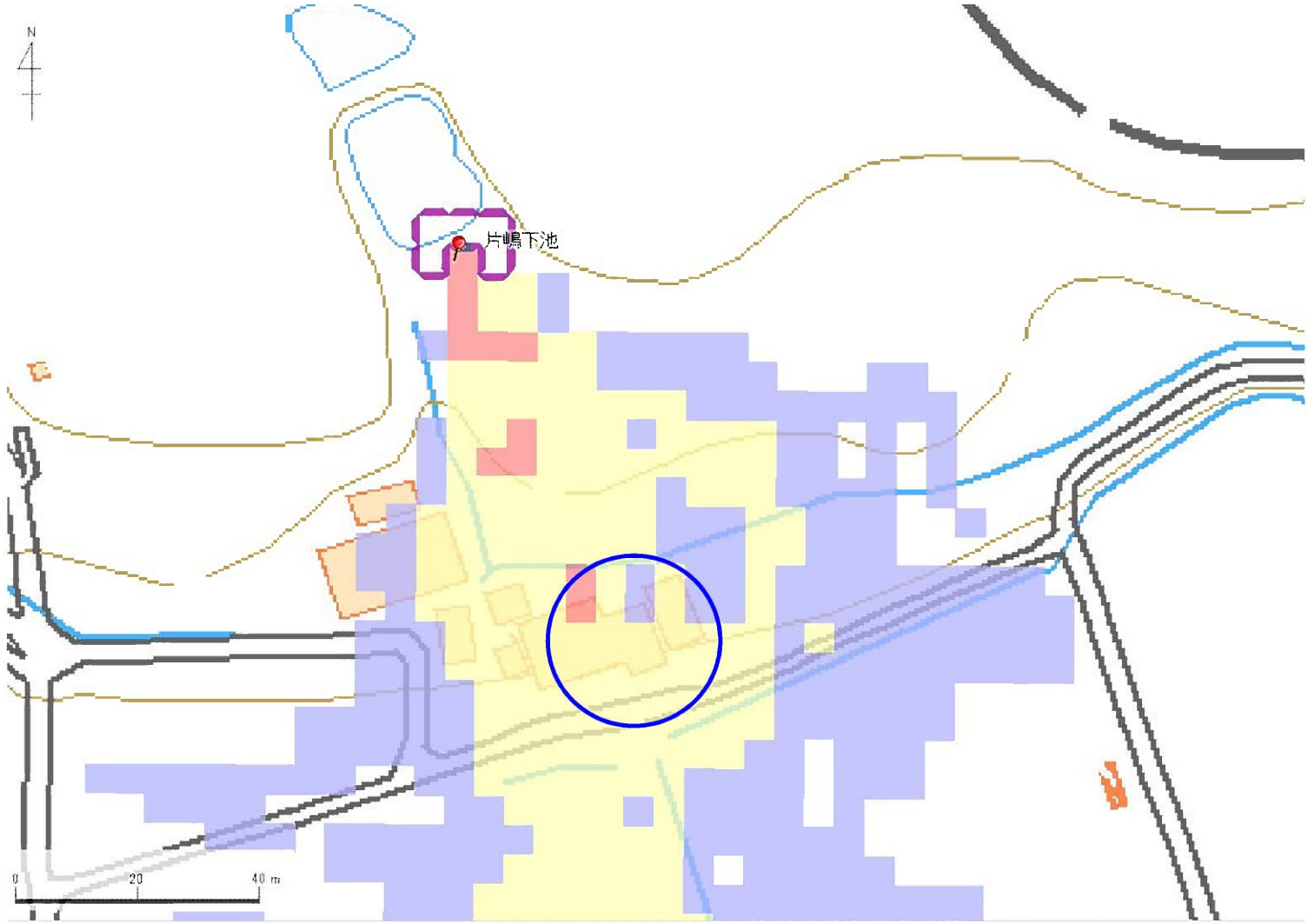


| 解析貯水量計算(上流側関連ため池含む) | | |
|---|---|---|
| ID | 池名 | 貯水量（千m3） |
| | | |
| | | |
| | | |
| | | |
| | | |
| | | |
| | | |
| | | |
| | | |
| | | |
| 解析貯水量計 | | |

【浸水面積(ha)】

| | |
|---|---|
| 歩行可能 | － |
| 歩行困難 | － |
| 歩行不可能 | － |

歩行困難度
- 可能
- 困難
- 不可能

この地図の作成に当たっては、国土地理院長の承認を得て、同院発行の基盤地図情報及び電子地形図(タイル)を使用した。(承認番号 令元情使、第635号)

# ため池ハザードマップ
## 奥ノ池・中ノ池・惣池・大池・中の池・皿池・新池（古家・秋津台・常田・西戸）

このマップは、ため池が決壊した場合にどのような被害となるかを知るために、ため池が満水の時に貯水量が瞬時に流出する状況を想定し、浸水の深さの最大値とおおよその到達時間、避難方向の目安を示しています。表示されている範囲以外の浸水や、特に河川や水路沿いでは到達時間より早く被害が発生する場合があるので注意してください。

浸水深が２ｍ未満の場合や、近くに安全な場所がない場合、到達時間が短い場合は、自宅や頑丈な建物の２階以上に避難することも有効です。池の直下や主流線上は水の勢いが強く、家屋の損壊や避難時に流される場合があるため、十分注意してください。必ず周囲の安全を確認しながら、なるべく２人以上で避難してください。

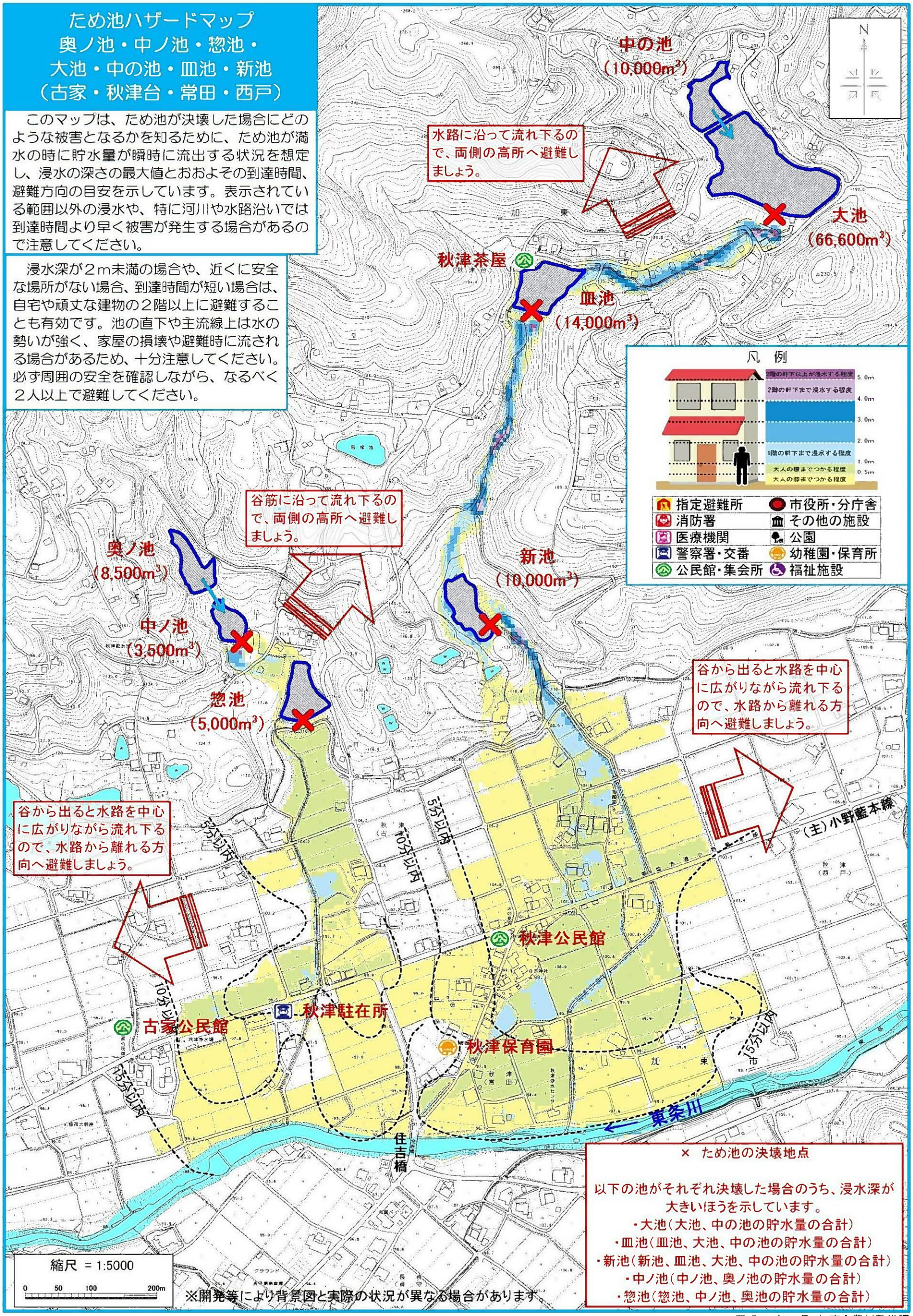


× ため池の決壊地点

以下の池がそれぞれ決壊した場合のうち、浸水深が大きいほうを示しています。
- 大池（大池、中の池の貯水量の合計）
- 皿池（皿池、大池、中の池の貯水量の合計）
- 新池（新池、皿池、大池、中の池の貯水量の合計）
- 中ノ池（中ノ池、奥ノ池の貯水量の合計）
- 惣池（惣池、中ノ池、奥池の貯水量の合計）

平成 27 年 3 月　加東市農村整備課