ID	34100125	ため池名	口の池	所在地	加東市畑荷龍谷641				
堤高(m)	7.4	貯水量(千m3)	159.0	緯度	34° 56′ 32.27″ N	経度	135° 2′ 48.38″ E	判定	有

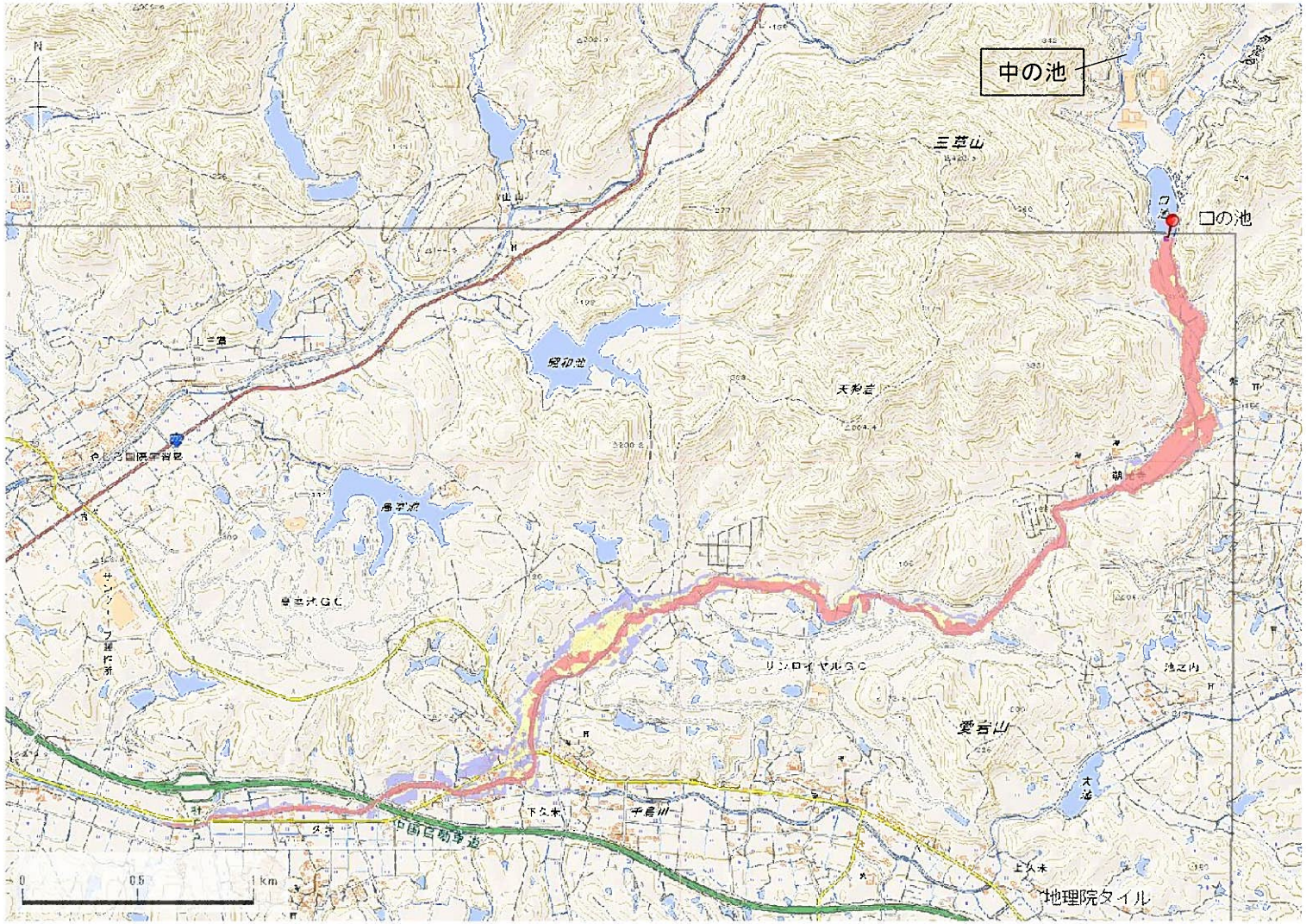

解析貯水量計算(上流側関連ため池含む)		
ID	池名	貯水量(千m3)
34100126	中の池	40.0
34100125	口の池	159.0
解析貯水量計		199.0

【浸水面積(ha)】

歩行可能	–
歩行困難	–
歩行不可能	–

歩行困難度
- 可能
- 困難
- 不可能

この地図の作成に当たっては、国土地理院長の承認を得て、同院発行の基盤地図情報及び電子地形図(タイル)を使用した。(承認番号 令元情使、第326号)

ID	34100125	ため池名	口の池	所在地	加東市畑荷龍谷641				
堤高(m)	7.4	貯水量(千m3)	159.0	緯度	34° 56′ 32.27″ N	経度	135° 2′ 48.38″ E	判定	有

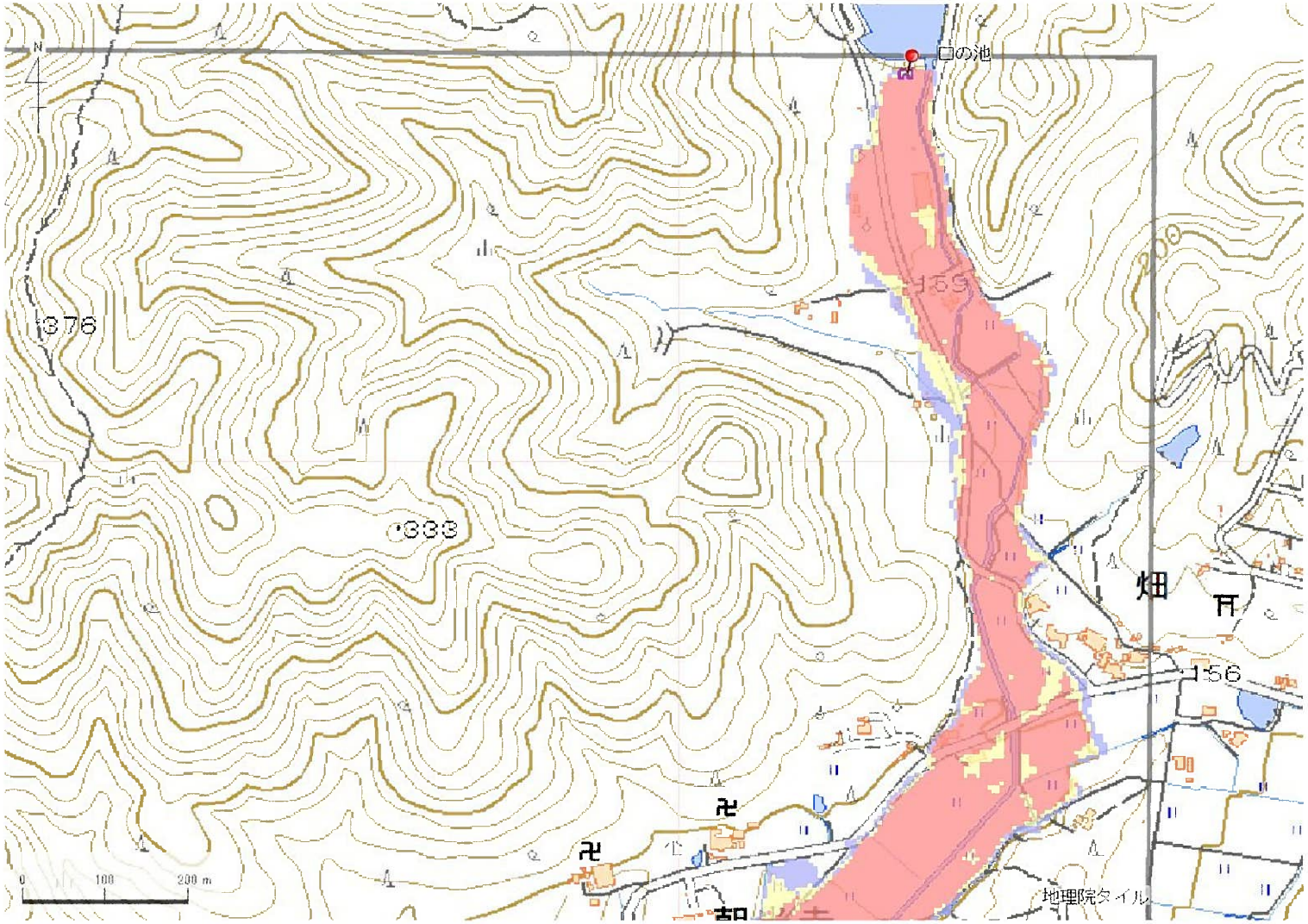

解析貯水量計算(上流側関連ため池含む)		
ID	池名	貯水量(千m3)
34100126	中の池	40.0
34100125	口の池	159.0
解析貯水量計		199.0

【浸水面積(ha)】

歩行可能	−
歩行困難	−
歩行不可能	−

歩行困難度
- 可能
- 困難
- 不可能

この地図の作成に当たっては、国土地理院長の承認を得て、同院発行の基盤地図情報及び電子地形図(タイル)を使用した。(承認番号 令元情使、第326号)

ID	34100125	ため池名	口の池	所在地	加東市畑荷龍谷641				
堤高(m)	7.4	貯水量(千m3)	159.0	緯度	34° 56′ 32.27″ N	経度	135° 2′ 48.38″ E	判定	有

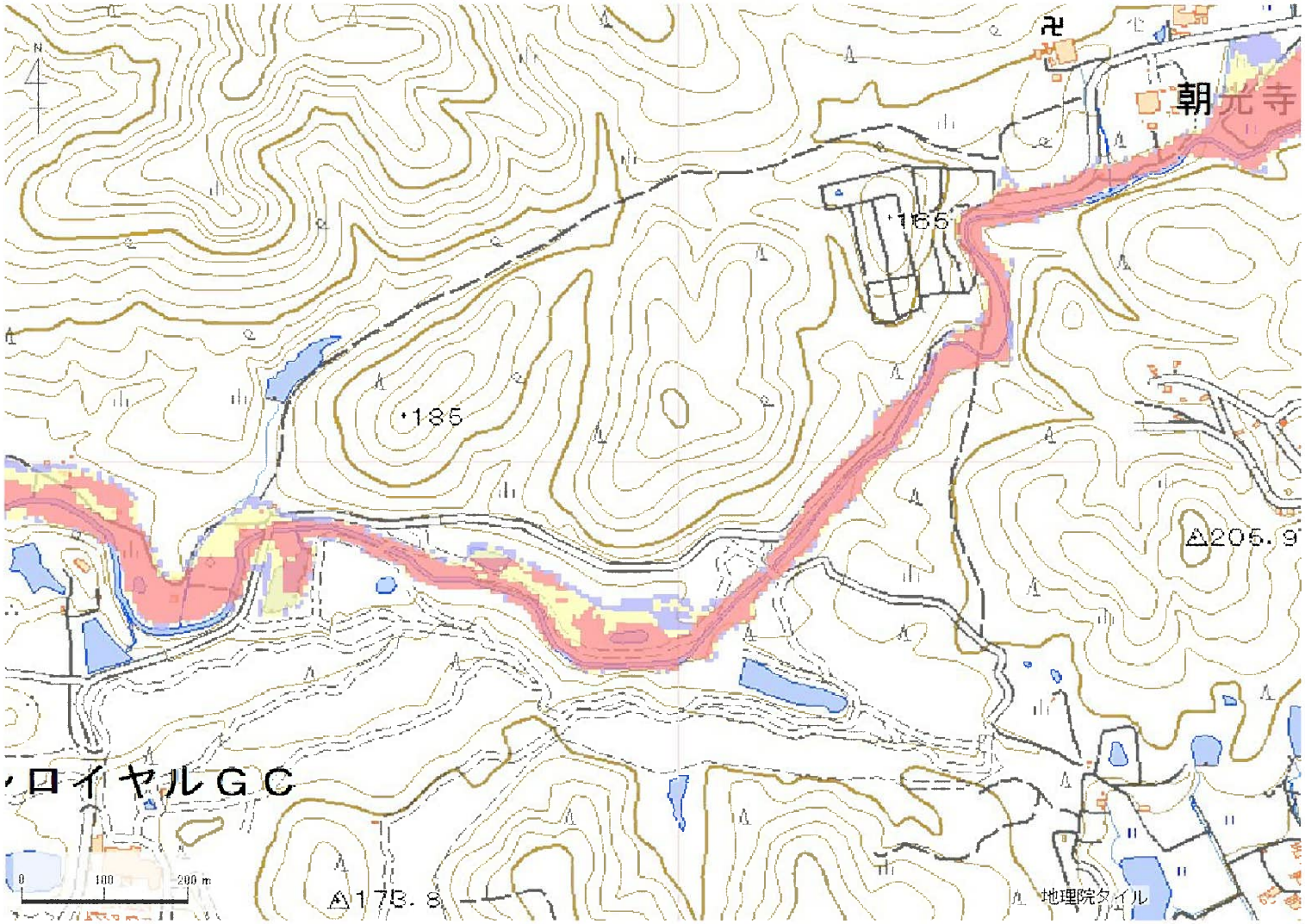

解析貯水量計算(上流側関連ため池含む)		
ID	池名	貯水量(千m3)
34100126	中の池	40.0
34100125	口の池	159.0
解析貯水量計		199.0

【浸水面積(ha)】

歩行可能	－
歩行困難	－
歩行不可能	－

歩行困難度
- 可能
- 困難
- 不可能

この地図の作成に当たっては、国土地理院長の承認を得て、同院発行の基盤地図情報及び電子地形図(タイル)を使用した。(承認番号 令元情使、第326号)

ID	34100125	ため池名	口の池	所在地	加東市畑荷龍谷641				
堤高(m)	7.4	貯水量(千m3)	159.0	緯度	34° 56′ 32.27″ N	経度	135° 2′ 48.38″ E	判定	有

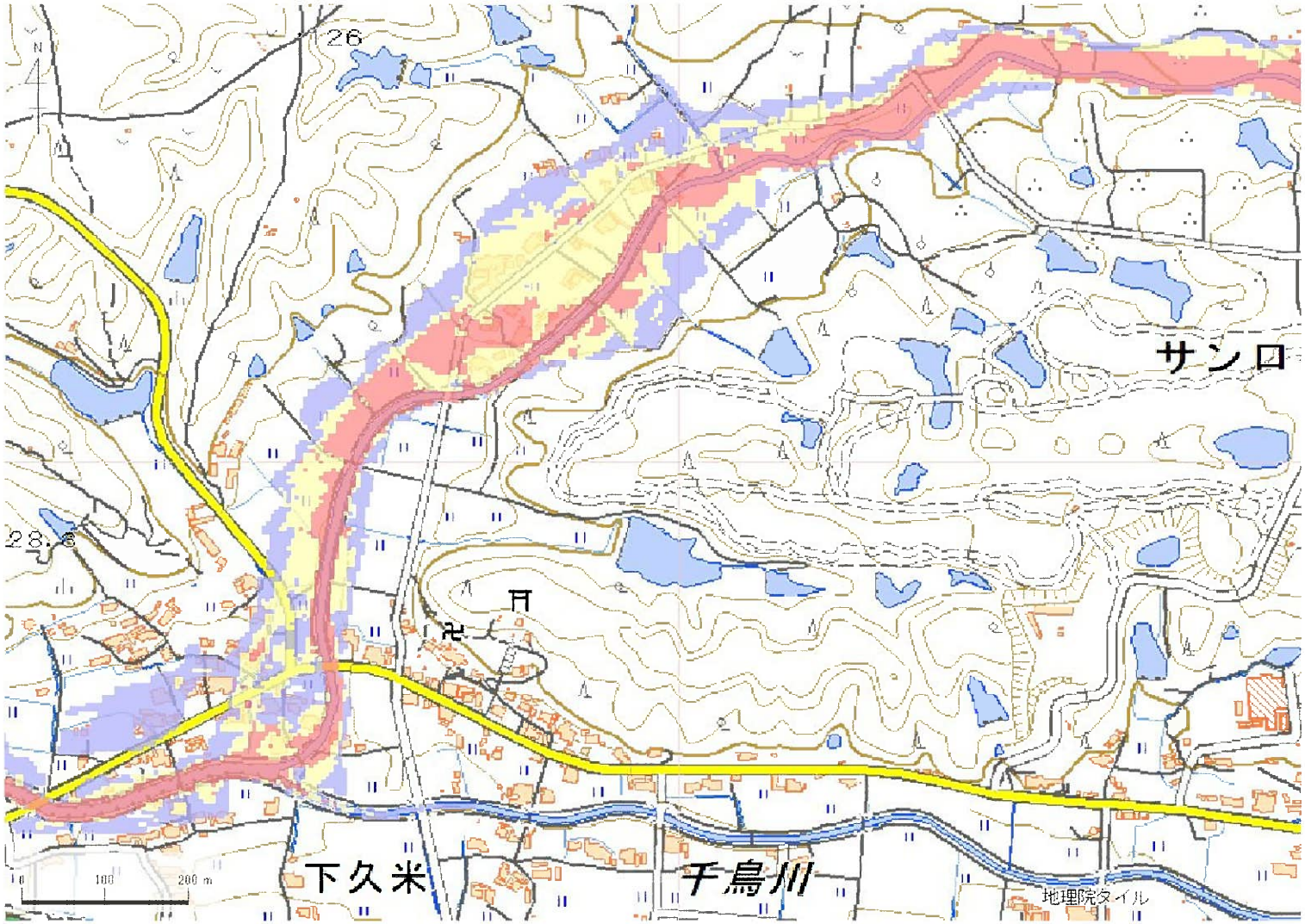

解析貯水量計算(上流側関連ため池含む)		
ID	池名	貯水量(千m3)
34100126	中の池	40.0
34100125	口の池	159.0
解析貯水量計		199.0

【浸水面積(ha)】

歩行可能	−
歩行困難	−
歩行不可能	−

歩行困難度
- 可能
- 困難
- 不可能

この地図の作成に当たっては、国土地理院長の承認を得て、同院発行の基盤地図情報及び電子地形図(タイル)を使用した。(承認番号 令元情使、第326号)

ID	34100125	ため池名	口の池	所在地	加東市畑荷龍谷641				
堤高(m)	7.4	貯水量(千m3)	159.0	緯度	34° 56′ 32.27″ N	経度	135° 2′ 48.38″ E	判定	有

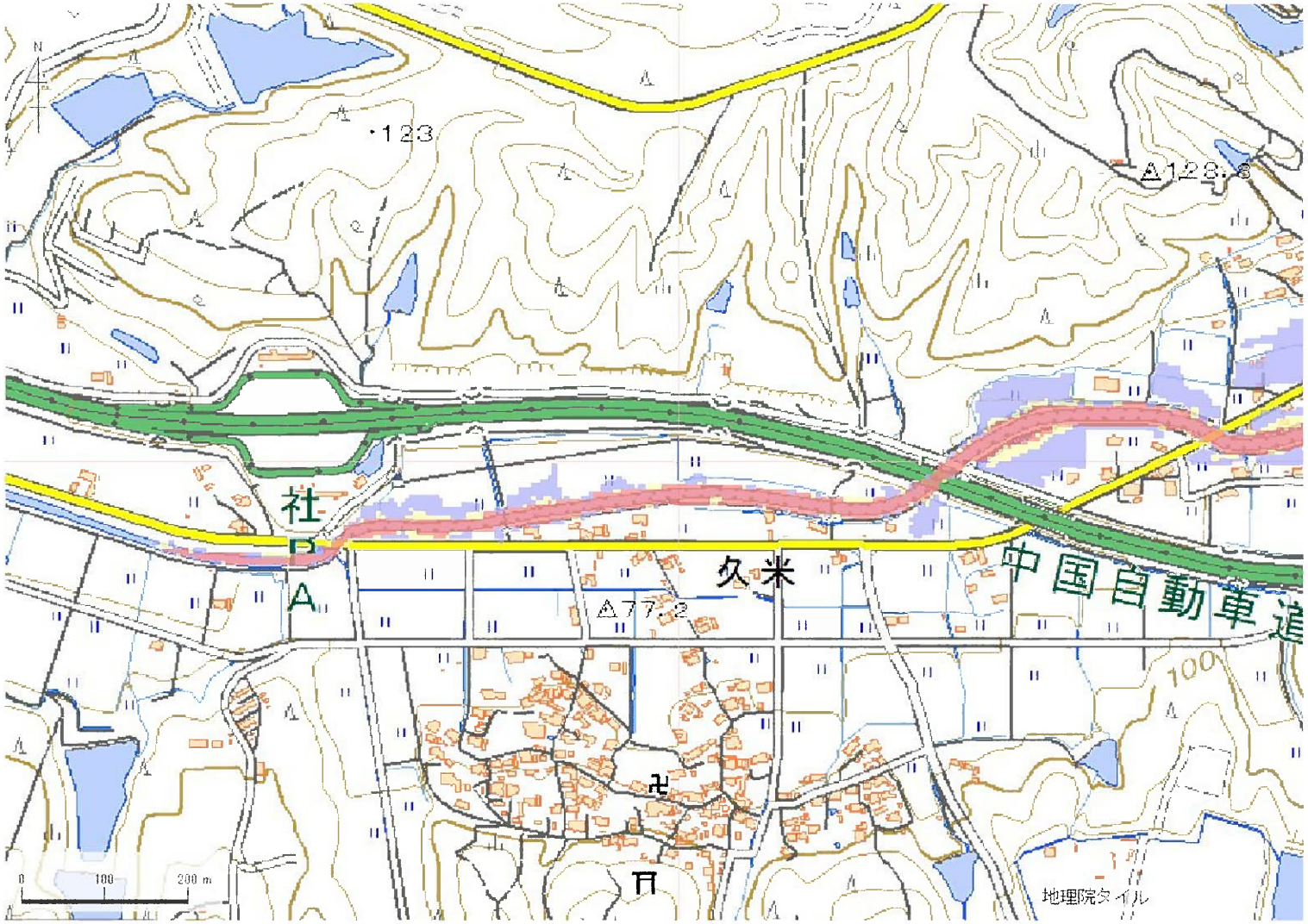

解析貯水量計算(上流側関連ため池含む)		
ID	池名	貯水量(千m3)
34100126	中の池	40.0
34100125	口の池	159.0
解析貯水量計		199.0

【浸水面積(ha)】

歩行可能	−
歩行困難	−
歩行不可能	−

歩行困難度
- 可能
- 困難
- 不可能

この地図の作成に当たっては、国土地理院長の承認を得て、同院発行の基盤地図情報及び電子地形図(タイル)を使用した。(承認番号 令元情使、第326号)

ID	34100126	ため池名	中の池	所在地	加東市畑荷龍谷643				
堤高(m)	5.0	貯水量(千m3)	40.0	緯度	34° 56′ 57.62″ N	経度	135° 2′ 41.51″ E	判定	有

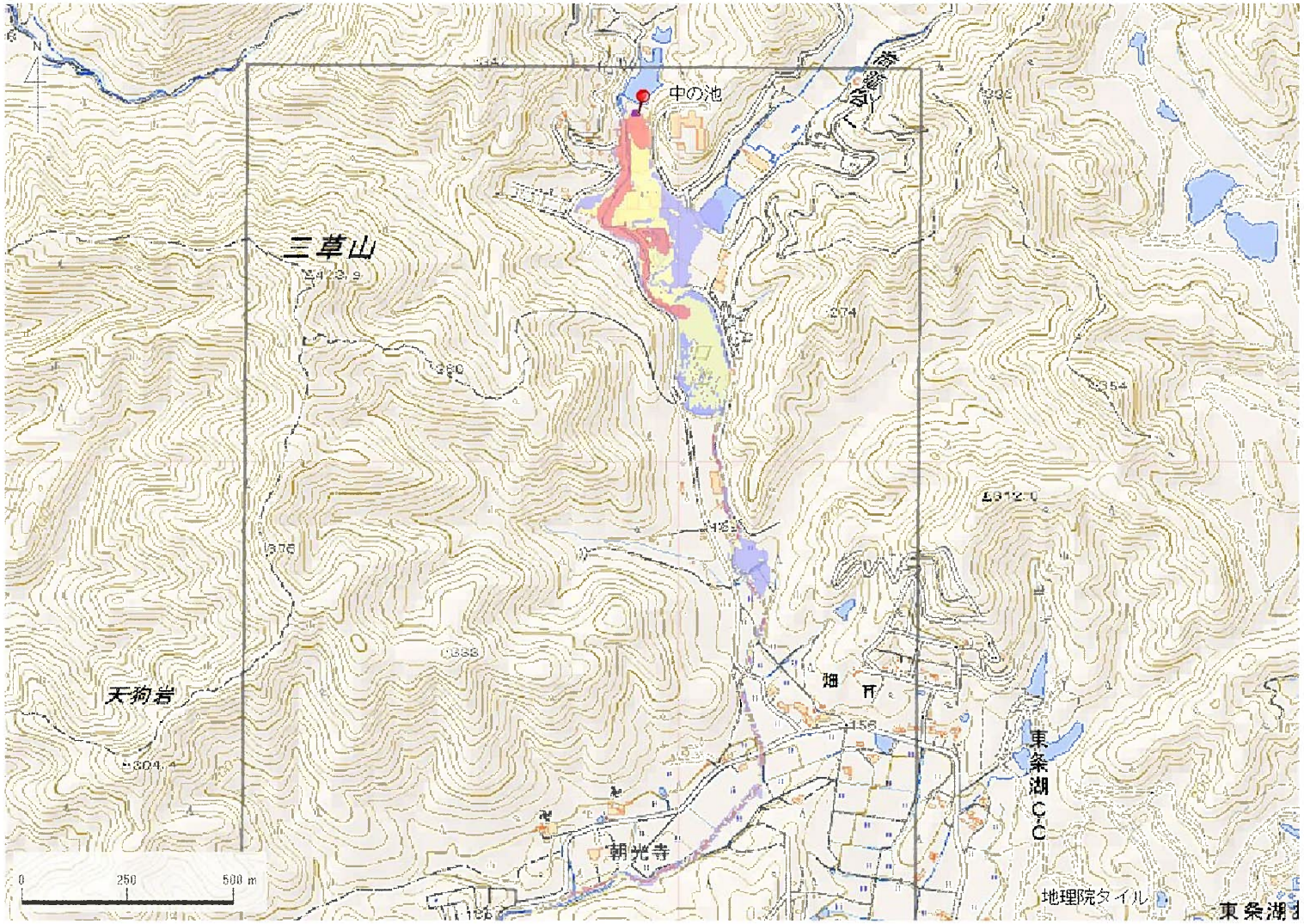

解析貯水量計算(上流側関連ため池含む)		
ID	池名	貯水量(千m3)
解析貯水量計		0.0

【浸水面積(ha)】

歩行可能	–
歩行困難	–
歩行不可能	–

歩行困難度
- 可能
- 困難
- 不可能

この地図の作成に当たっては、国土地理院長の承認を得て、同院発行の基盤地図情報及び電子地形図(タイル)を使用した。(承認番号 令元情使、第326号)

ID	34100126	ため池名	中の池	所在地	加東市畑荷龍谷643				
堤高(m)	5.0	貯水量(千m3)	40.0	緯度	34° 56′ 57.62″ N	経度	135° 2′ 41.51″ E	判定	有

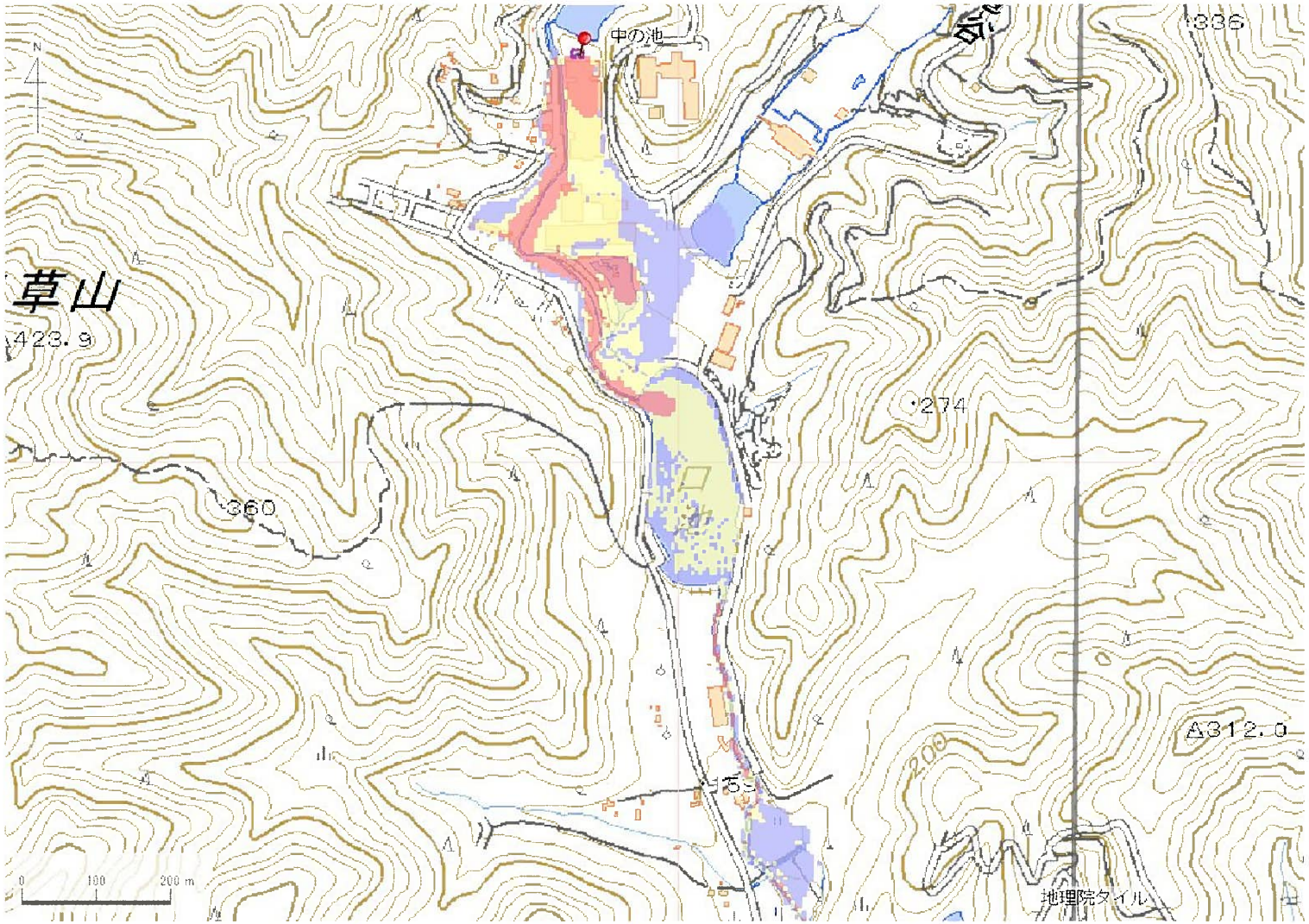

解析貯水量計算(上流側関連ため池含む)		
ID	池名	貯水量(千m3)
解析貯水量計		0.0

【浸水面積(ha)】

歩行可能	−
歩行困難	−
歩行不可能	−

歩行困難度

- 可能
- 困難
- 不可能

この地図の作成に当たっては、国土地理院長の承認を得て、同院発行の基盤地図情報及び電子地形図(タイル)を使用した。(承認番号 令元情使、第326号)

ID	34100127	ため池名	アナセ池	所在地	加東市畑穴無所614				
堤高(m)	5.0	貯水量(千m3)	5.0	緯度	34° 55′ 48.06″ N	経度	135° 3′ 0.06″ E	判定	有

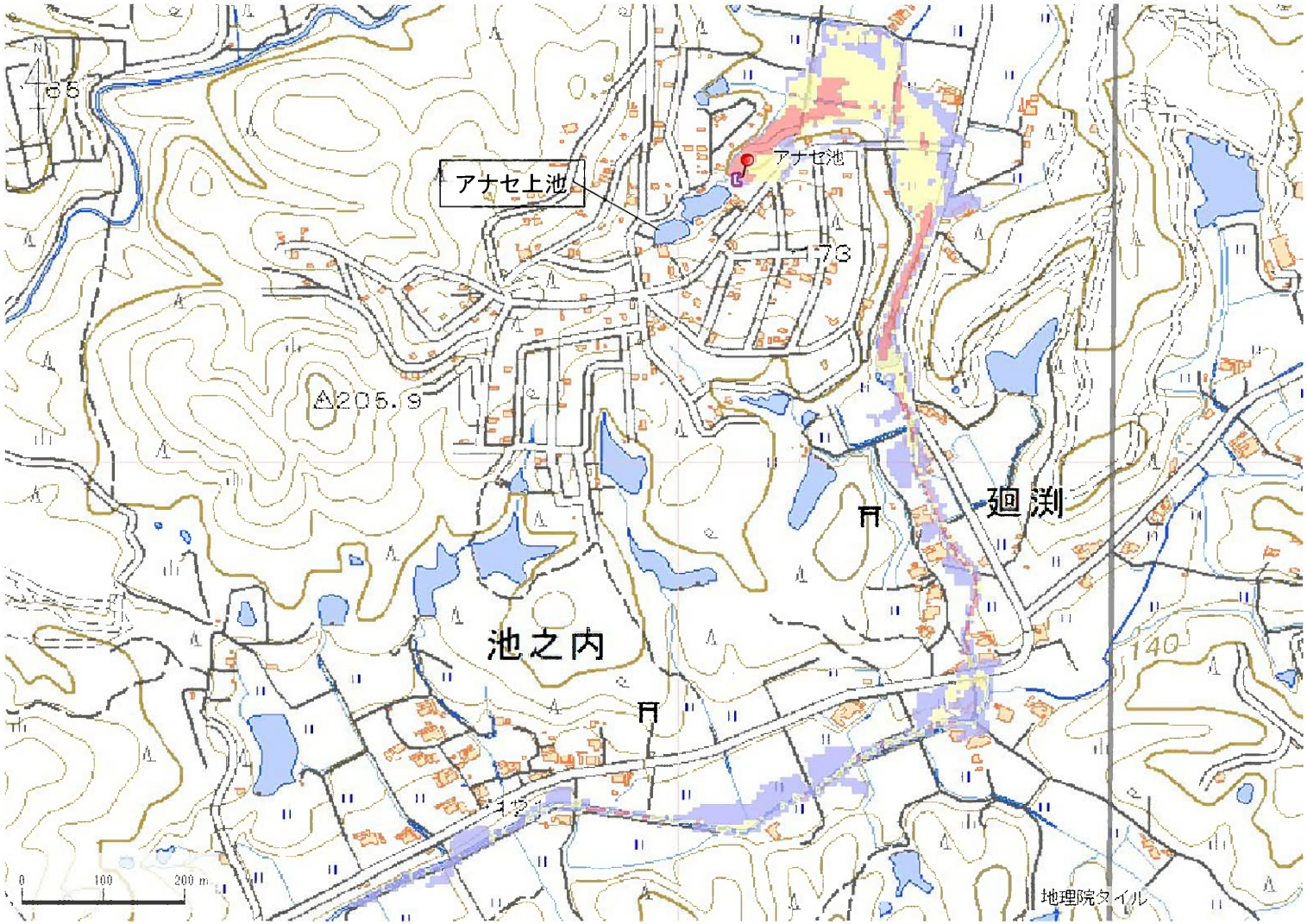

解析貯水量計算(上流側関連ため池含む)		
ID	池名	貯水量(千m3)
34100128	アナセ上池	5.0
34100127	アナセ池	5.0
解析貯水量計		10.0

【浸水面積(ha)】

歩行可能	3.4 ha
歩行困難	2.6 ha
歩行不可能	1.1 ha

歩行困難度
- 可能
- 困難
- 不可能

この地図の作成に当たっては、国土地理院長の承認を得て、同院発行の基盤地図情報及び電子地形図(タイル)を使用した。(承認番号 令元情使、第326号)

ID	34100129	ため池名	待池	所在地	加東市畑谷330-1				
堤高 (m)	3.2	貯水量 (千m3)	4.0	緯度	34° 56′ 5.45″ N	経度	135° 3′ 6.59″ E	判定	無

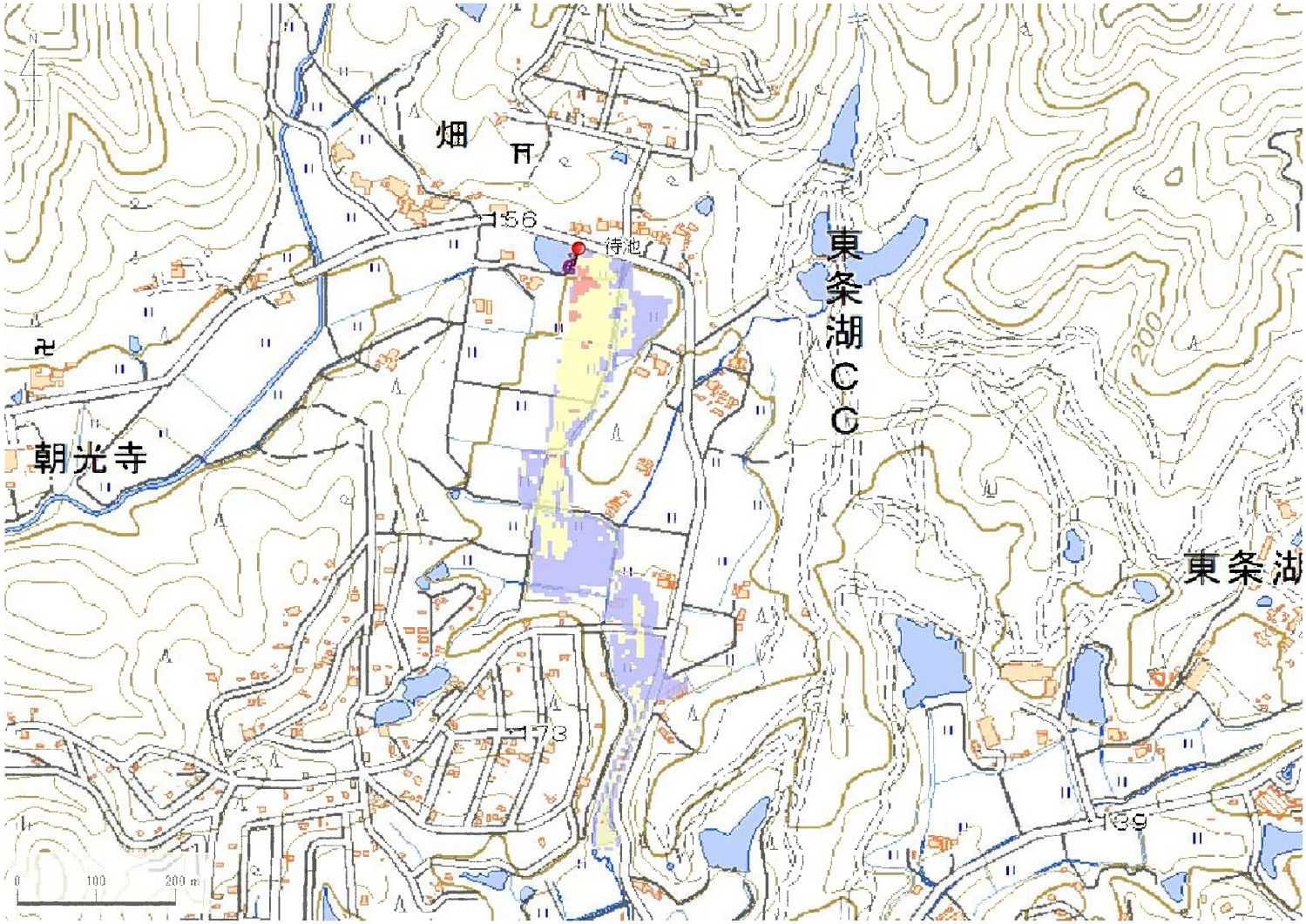

解析貯水量計算(上流側関連ため池含む)		
ID	池名	貯水量 (千m3)
解析貯水量計		

【浸水面積(ha)】

歩行可能	2.7 ha
歩行困難	2.2 ha
歩行不可能	0.2 ha

歩行困難度
- 可能
- 困難
- 不可能

この地図の作成に当たっては、国土地理院長の承認を得て、同院発行の基盤地図情報及び電子地形図(タイル)を使用した。(承認番号 令元情使、第635号)

ID	34100129	ため池名	待池	所在地	加東市畑谷330-1				
堤高（m）	3.2	貯水量（千m3）	4.0	緯度	34° 56′ 5.45″ N	経度	135° 3′ 6.59″ E	判定	無

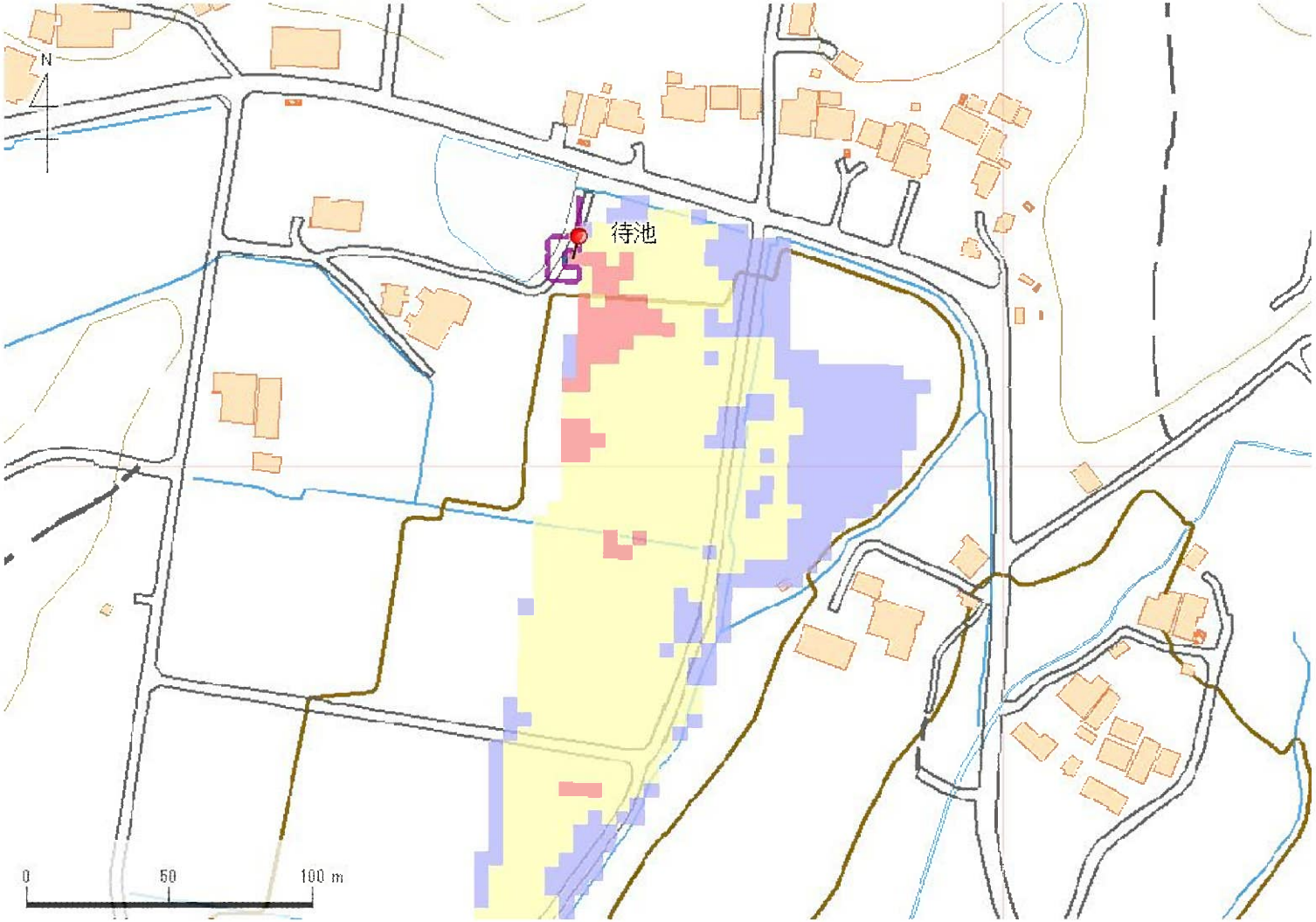

解析貯水量計算(上流側関連ため池含む)		
ID	池名	貯水量（千m3）
解析貯水量計		

【浸水面積(ha)】

歩行可能	2.7 ha
歩行困難	2.2 ha
歩行不可能	0.2 ha

歩行困難度
- 可能
- 困難
- 不可能

この地図の作成に当たっては、国土地理院長の承認を得て、同院発行の基盤地図情報及び電子地形図(タイル)を使用した。(承認番号 令元情使、第635号)

ID	34100132　-1	ため池名	皿池	所在地	加東市畑東待池624				
堤高(m)	6.6	貯水量(千m3)	6.0	緯度	34° 56′ 4.09″ N	経度	135° 3′ 18.3″ E	判定	有

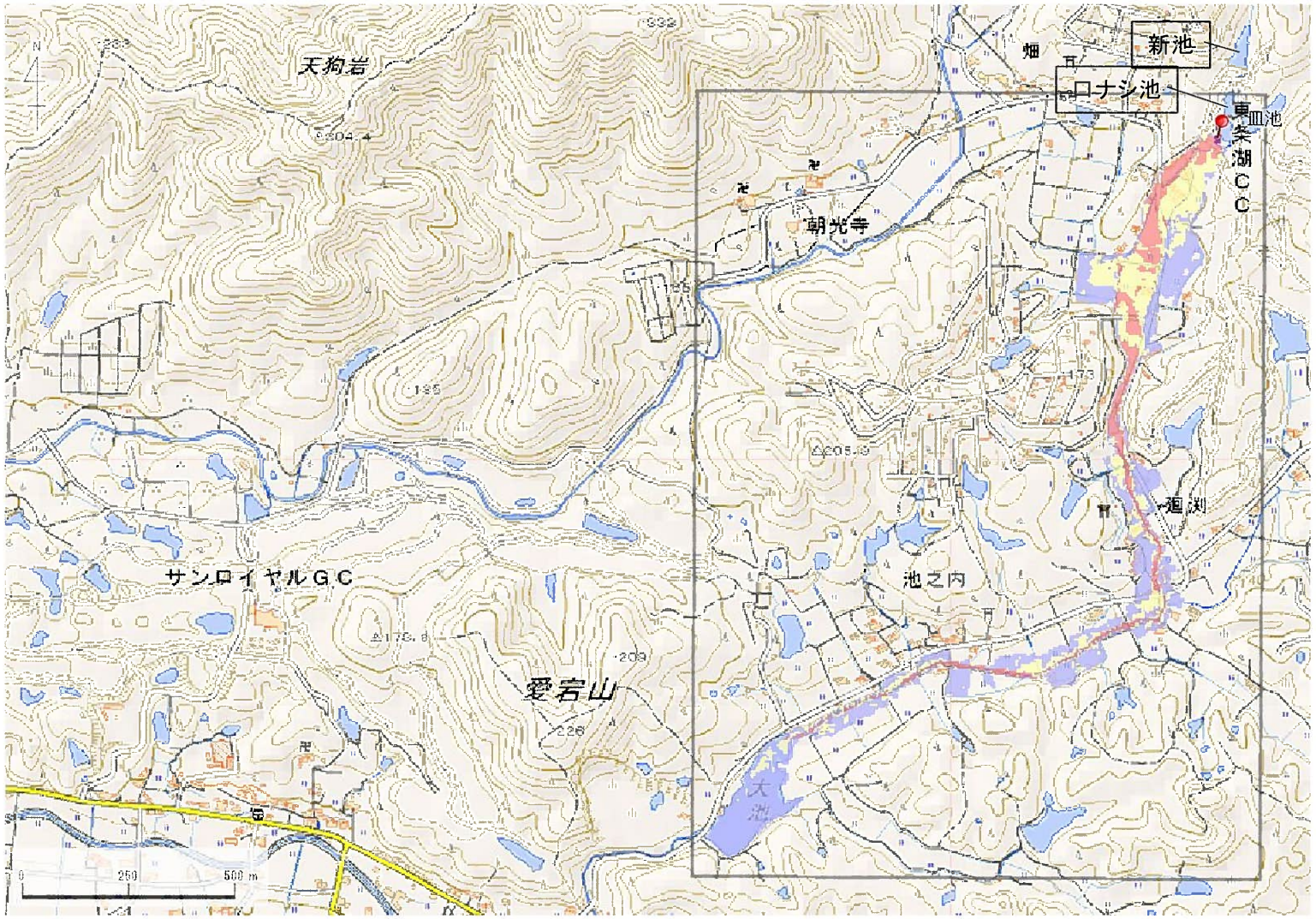

解析貯水量計算(上流側関連ため池含む)		
ID	池名	貯水量(千m3)
34100131	新池	10.0
34100130	ロナシ池	7.0
34100132	皿池	6.0
解析貯水量計		23.0

【浸水面積(ha)】

歩行可能	－
歩行困難	－
歩行不可能	－

歩行困難度
- 可能
- 困難
- 不可能

この地図の作成に当たっては、国土地理院長の承認を得て、同院発行の基盤地図情報及び電子地形図(タイル)を使用した。(承認番号 令元情使、第326号)

ID	34100132　-1	ため池名	皿池	所在地	加東市畑東待池624				
堤高(m)	6.6	貯水量(千m3)	6.0	緯度	34° 56′ 4.09″ N	経度	135° 3′ 18.3″ E	判定	有

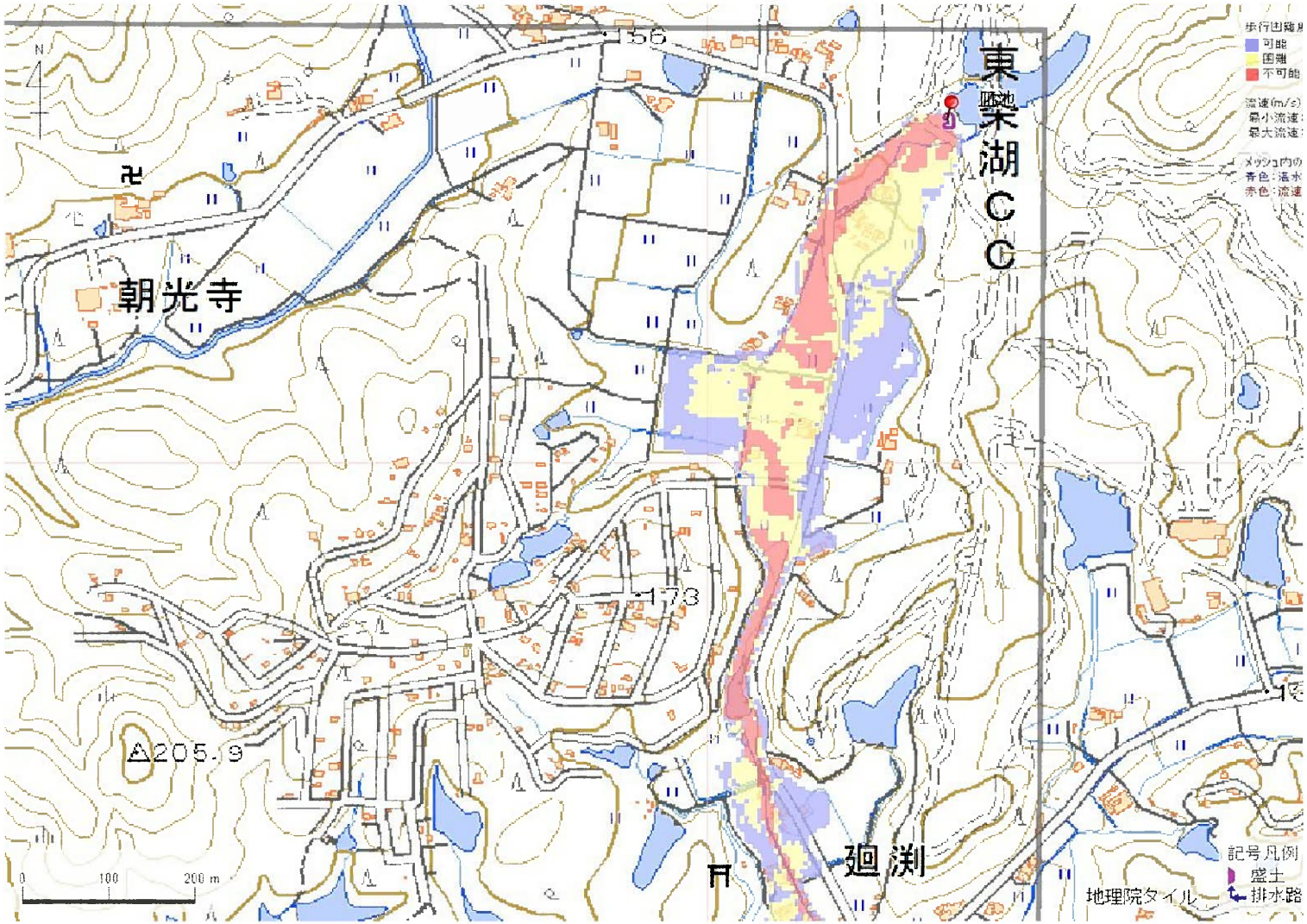

解析貯水量計算(上流側関連ため池含む)		
ID	池名	貯水量(千m3)
34100131	新池	10.0
34100130	ロナシ池	7.0
34100132	皿池	6.0
解析貯水量計		23.0

【浸水面積(ha)】

歩行可能	－
歩行困難	－
歩行不可能	－

歩行困難度
- 可能
- 困難
- 不可能

この地図の作成に当たっては、国土地理院長の承認を得て、同院発行の基盤地図情報及び電子地形図(タイル)を使用した。(承認番号 令元情使、第326号)

ID	34100132　-1	ため池名	皿池	所在地	加東市畑東待池624				
堤高(m)	6.6	貯水量(千m3)	6.0	緯度	34° 56′ 4.09″ N	経度	135° 3′ 18.3″ E	判定	有

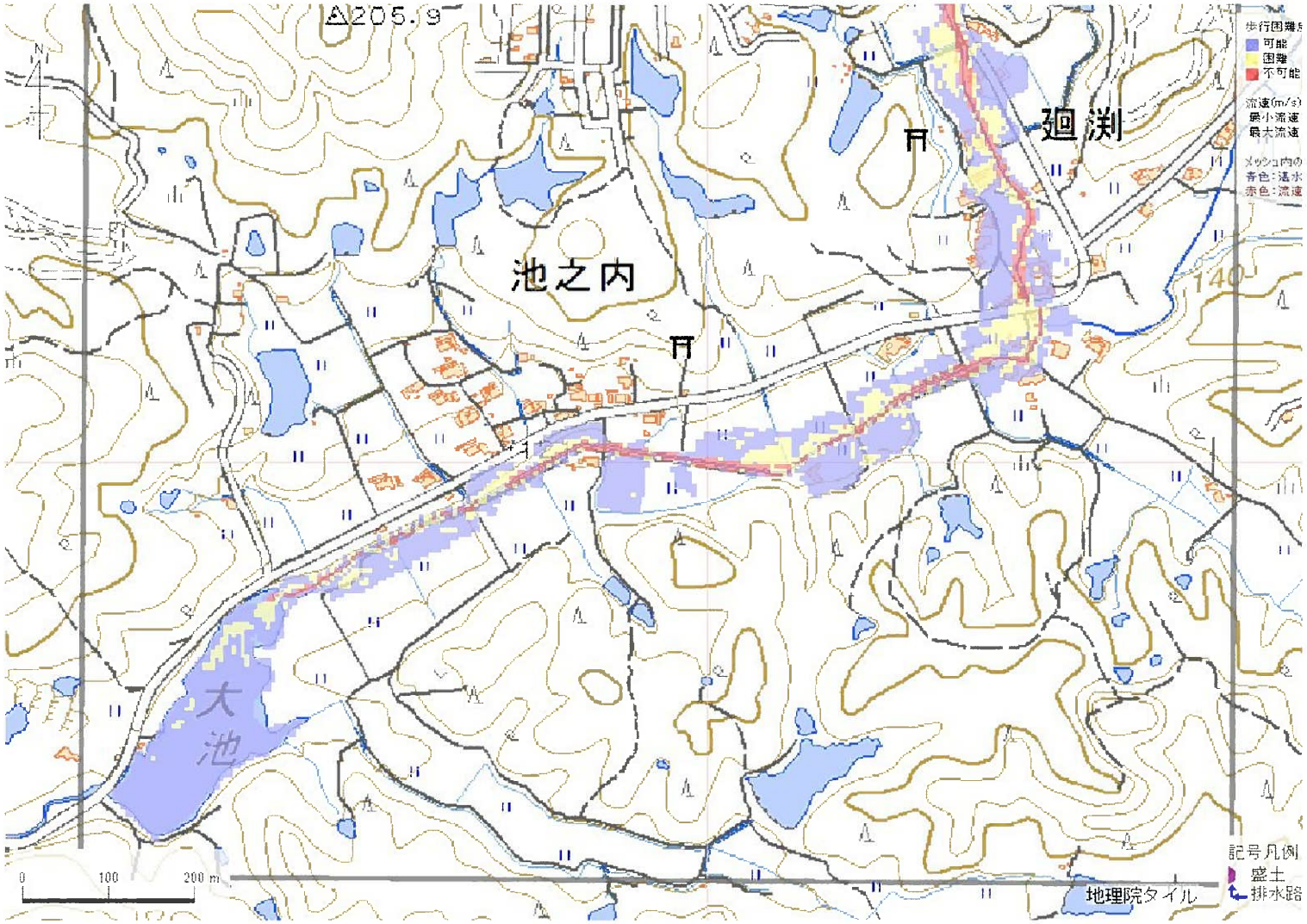

解析貯水量計算(上流側関連ため池含む)		
ID	池名	貯水量(千m3)
34100131	新池	10.0
34100130	ロナシ池	7.0
34100132	皿池	6.0
解析貯水量計		23.0

【浸水面積(ha)】

歩行可能	－
歩行困難	－
歩行不可能	－

歩行困難度
- 可能
- 困難
- 不可能

この地図の作成に当たっては、国土地理院長の承認を得て、同院発行の基盤地図情報及び電子地形図(タイル)を使用した。(承認番号 令元情使、第326号)

ID	34100132　-2	ため池名	皿池	所在地	加東市畑東待池624				
堤高 (m)	6.6	貯水量 (千m3)	6.0	緯度	34° 56′ 4.09″ N	経度	135° 3′ 18.3″ E	判定	有

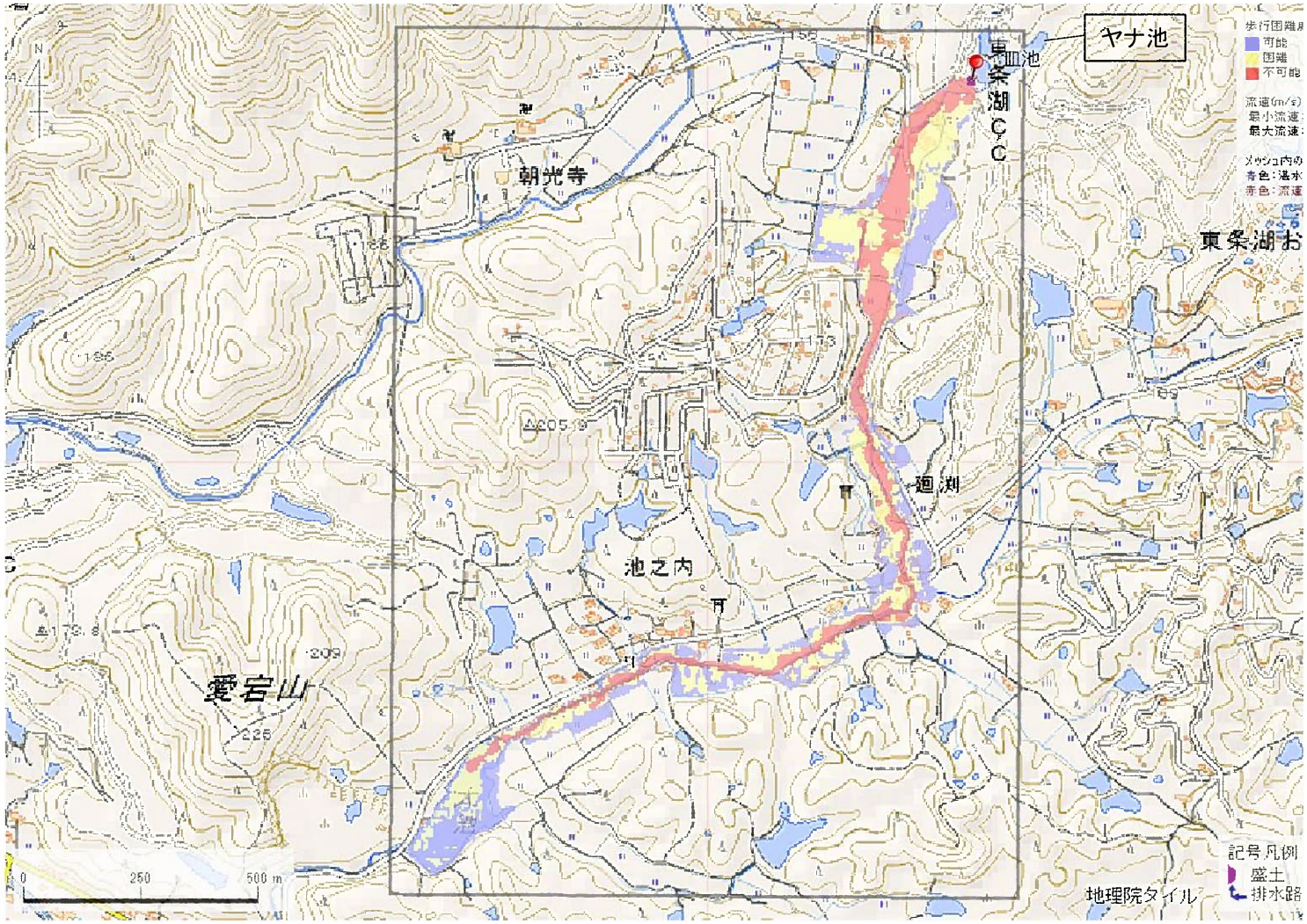

解析貯水量計算(上流側関連ため池含む)		
ID	池名	貯水量 (千m3)
34100133	ヤナ池	35.0
34100132	皿池	6.0
解析貯水量計		41.0

【浸水面積(ha)】

歩行可能	－
歩行困難	－
歩行不可能	－

歩行困難度
- 可能
- 困難
- 不可能

この地図の作成に当たっては、国土地理院長の承認を得て、同院発行の基盤地図情報及び電子地形図(タイル)を使用した。(承認番号 令元情使、第326号)

ID	34100132　-2	ため池名	皿池	所在地	加東市畑東待池624				
堤高 (m)	6.6	貯水量 (千m3)	6.0	緯度	34° 56′ 4.09″ N	経度	135° 3′ 18.3″ E	判定	有

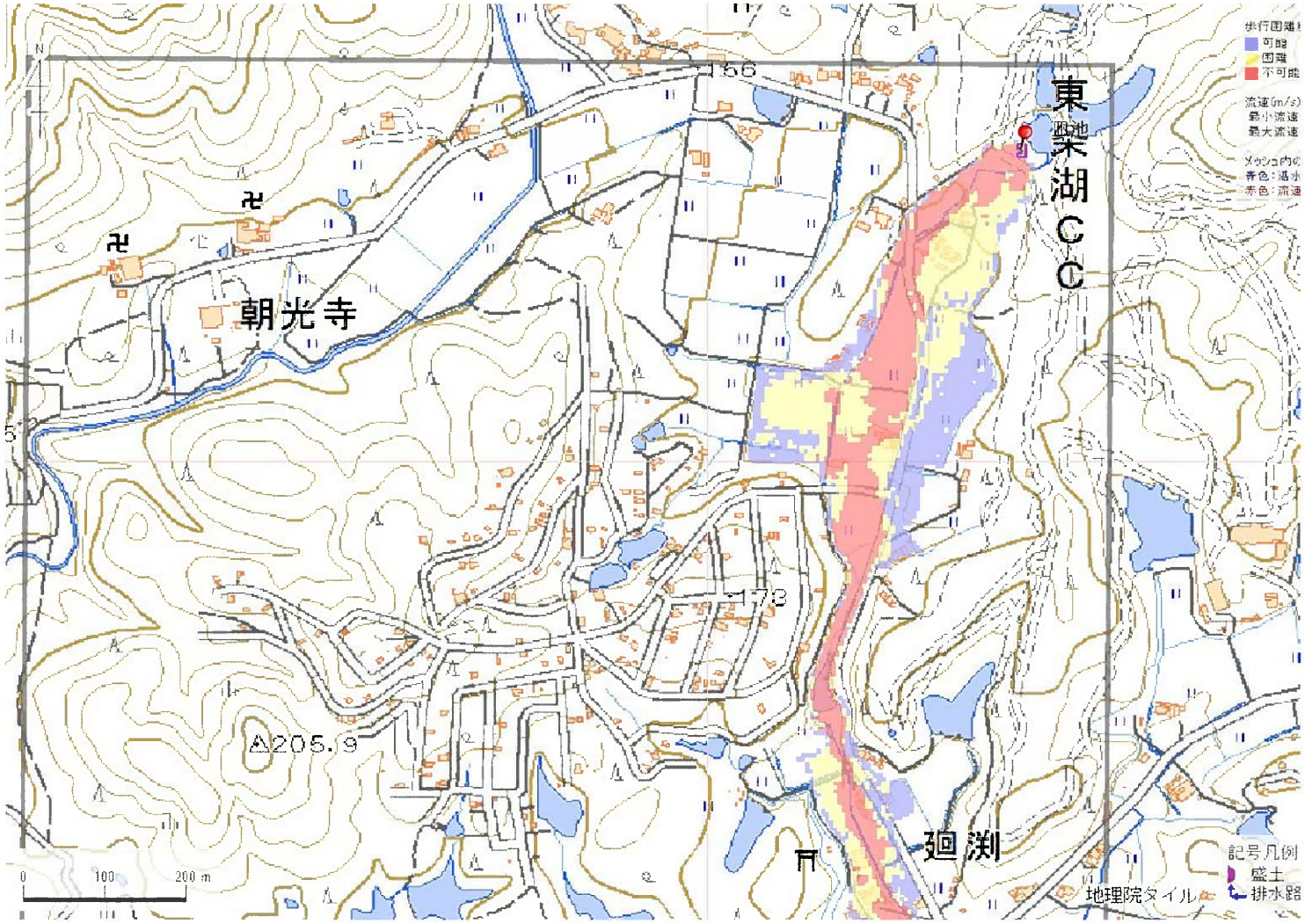

解析貯水量計算(上流側関連ため池含む)

ID	池名	貯水量 (千m3)
34100133	ヤナ池	35.0
34100132	皿池	6.0
解析貯水量計		41.0

【浸水面積(ha)】

歩行可能	－
歩行困難	－
歩行不可能	－

歩行困難度
- 可能
- 困難
- 不可能

この地図の作成に当たっては、国土地理院長の承認を得て、同院発行の基盤地図情報及び電子地形図(タイル)を使用した。(承認番号 令元情使、第326号)

ID	34100132　-2	ため池名	皿池	所在地	加東市畑東待池624				
堤高 (m)	6.6	貯水量 (千m3)	6.0	緯度	34° 56′ 4.09″ N	経度	135° 3′ 18.3″ E	判定	有

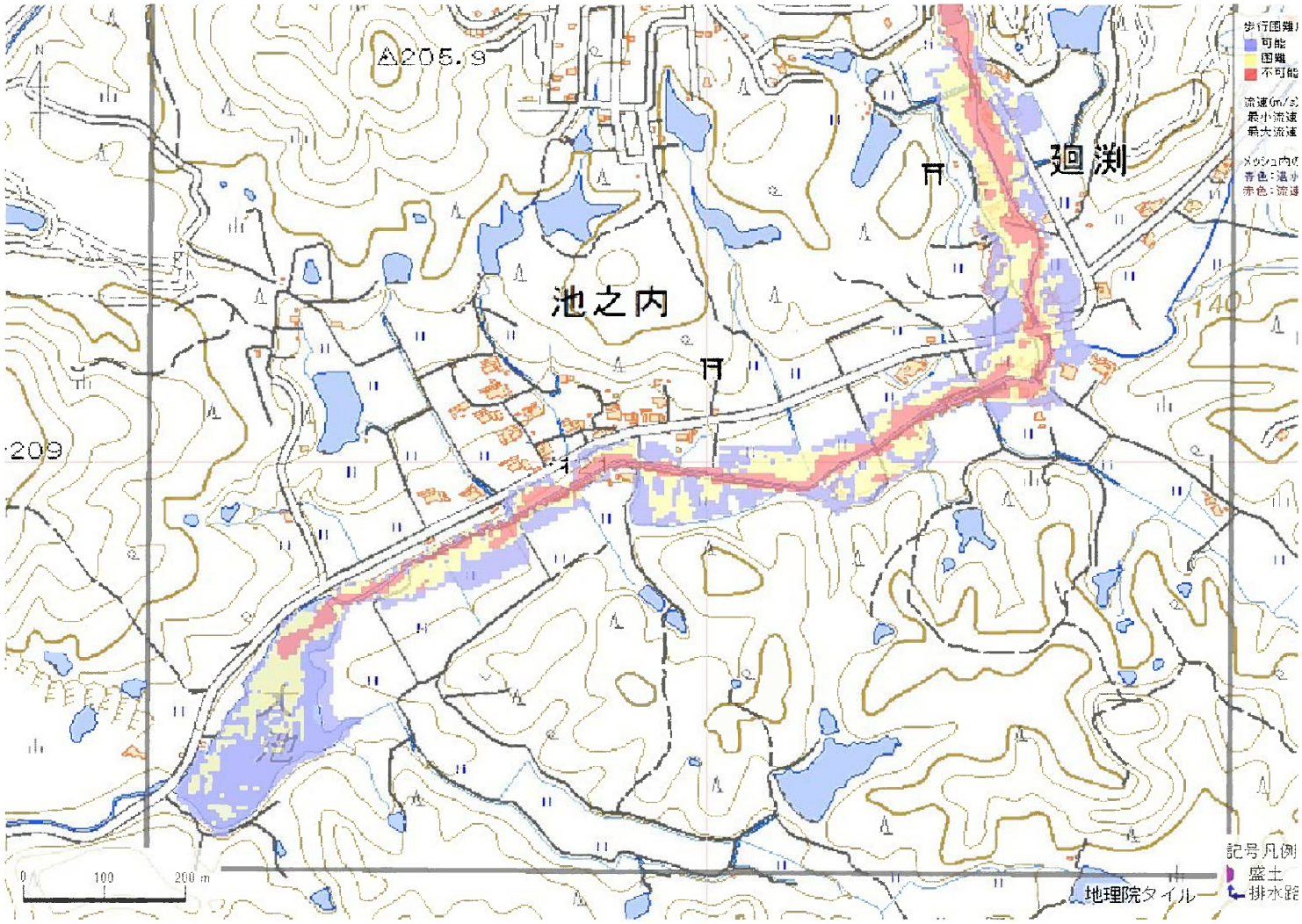

解析貯水量計算(上流側関連ため池含む)		
ID	池名	貯水量 (千m3)
34100133	ヤナ池	35.0
34100132	皿池	6.0
解析貯水量計		41.0

【浸水面積(ha)】

歩行可能	－
歩行困難	－
歩行不可能	－

歩行困難度
- 可能
- 困難
- 不可能

この地図の作成に当たっては、国土地理院長の承認を得て、同院発行の基盤地図情報及び電子地形図(タイル)を使用した。(承認番号 令元情使、第326号)