ID	34100159	ため池名	原嶋西池	所在地	加東市上久米原嶋795-1				
堤高（m）	5.0	貯水量（千m3）	5.0	緯度	34° 54′ 46.14″ N	経度	135° 2′ 21.85″ E	判定	有

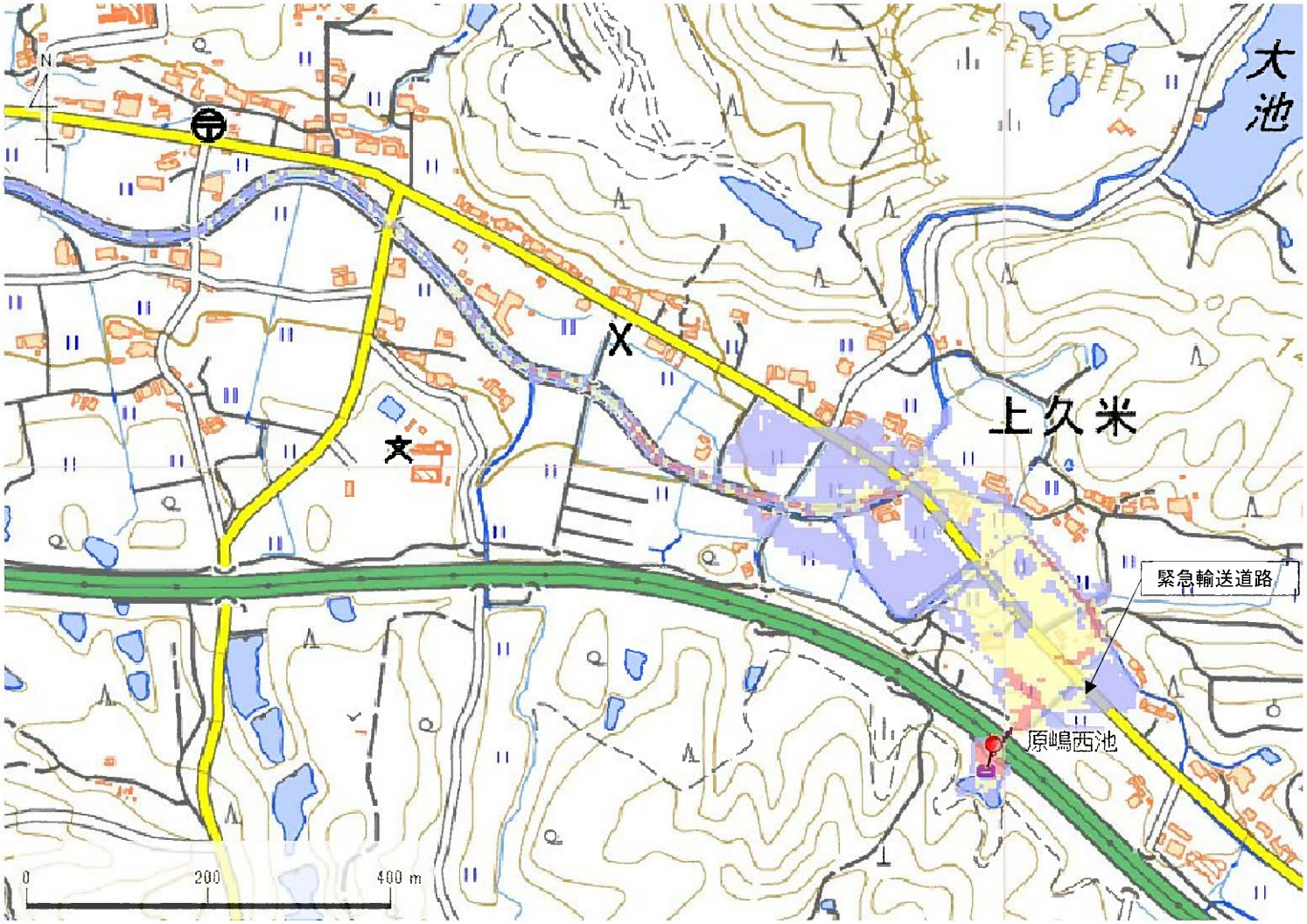

解析貯水量計算(上流側関連ため池含む)		
ID	池名	貯水量（千m3）
解析貯水量計		

【浸水面積(ha)】

歩行可能	―
歩行困難	―
歩行不可能	―

歩行困難度
- 可能
- 困難
- 不可能

この地図の作成に当たっては、国土地理院長の承認を得て、同院発行の基盤地図情報及び電子地形図（タイル）を使用した。（承認番号 令元情使、第635号）

ID	34100159	ため池名	原嶋西池	所在地	加東市上久米原嶋795-1				
堤高（m）	5.0	貯水量（千m3）	5.0	緯度	34° 54′ 46.14″ N	経度	135° 2′ 21.85″ E	判定	有

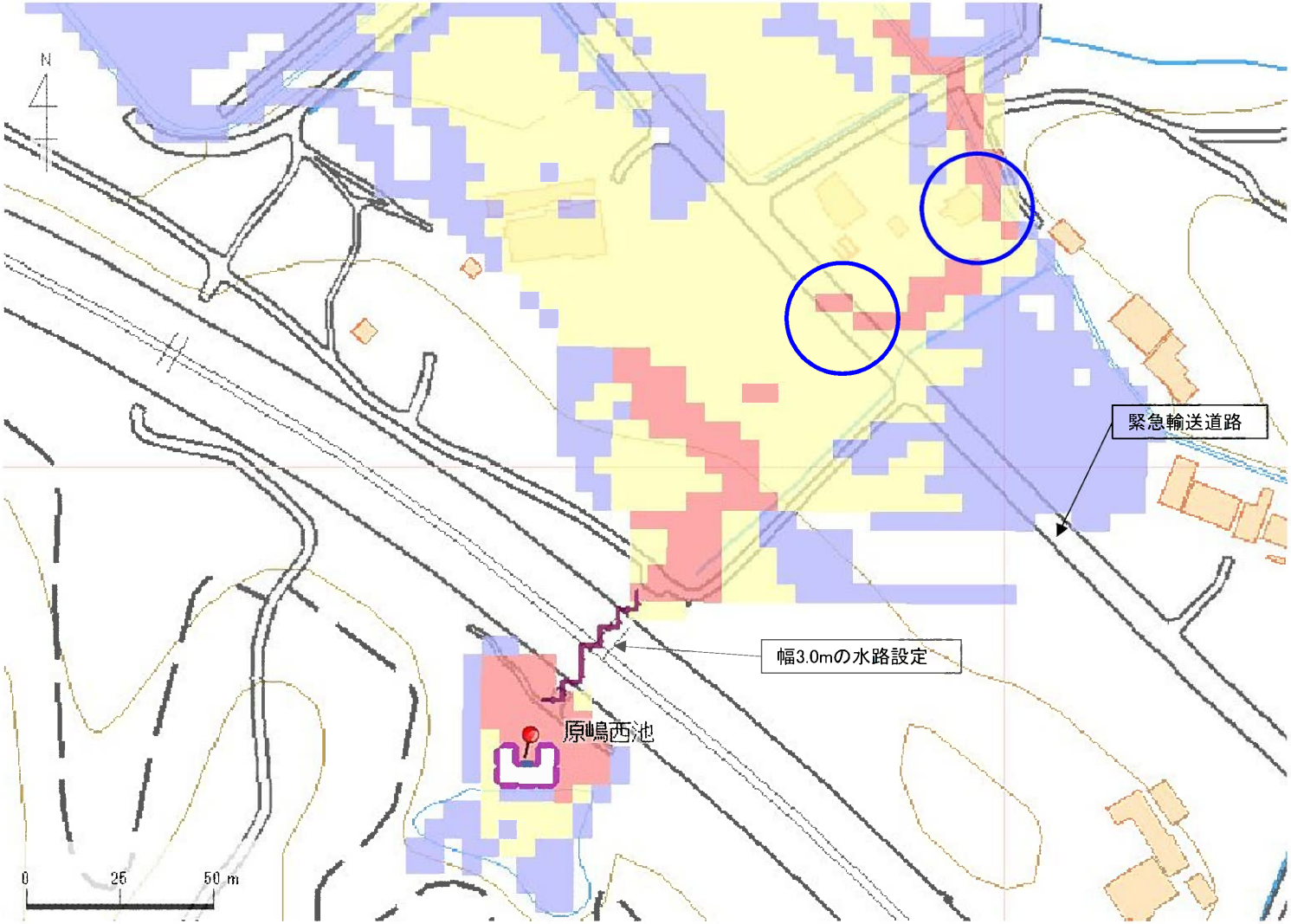

解析貯水量計算(上流側関連ため池含む)		
ID	池名	貯水量（千m3）
解析貯水量計		

【浸水面積(ha)】

歩行可能	—
歩行困難	—
歩行不可能	—

歩行困難度

- 可能
- 困難
- 不可能

この地図の作成に当たっては、国土地理院長の承認を得て、同院発行の基盤地図情報及び電子地形図(タイル)を使用した。(承認番号 令元情使、第635号)

ID	34100159	ため池名	原嶋西池	所在地	加東市上久米原嶋795-1				
堤高（m）	5.0	貯水量（千m3）	5.0	緯度	34° 54′ 46.14″ N	経度	135° 2′ 21.85″ E	判定	有

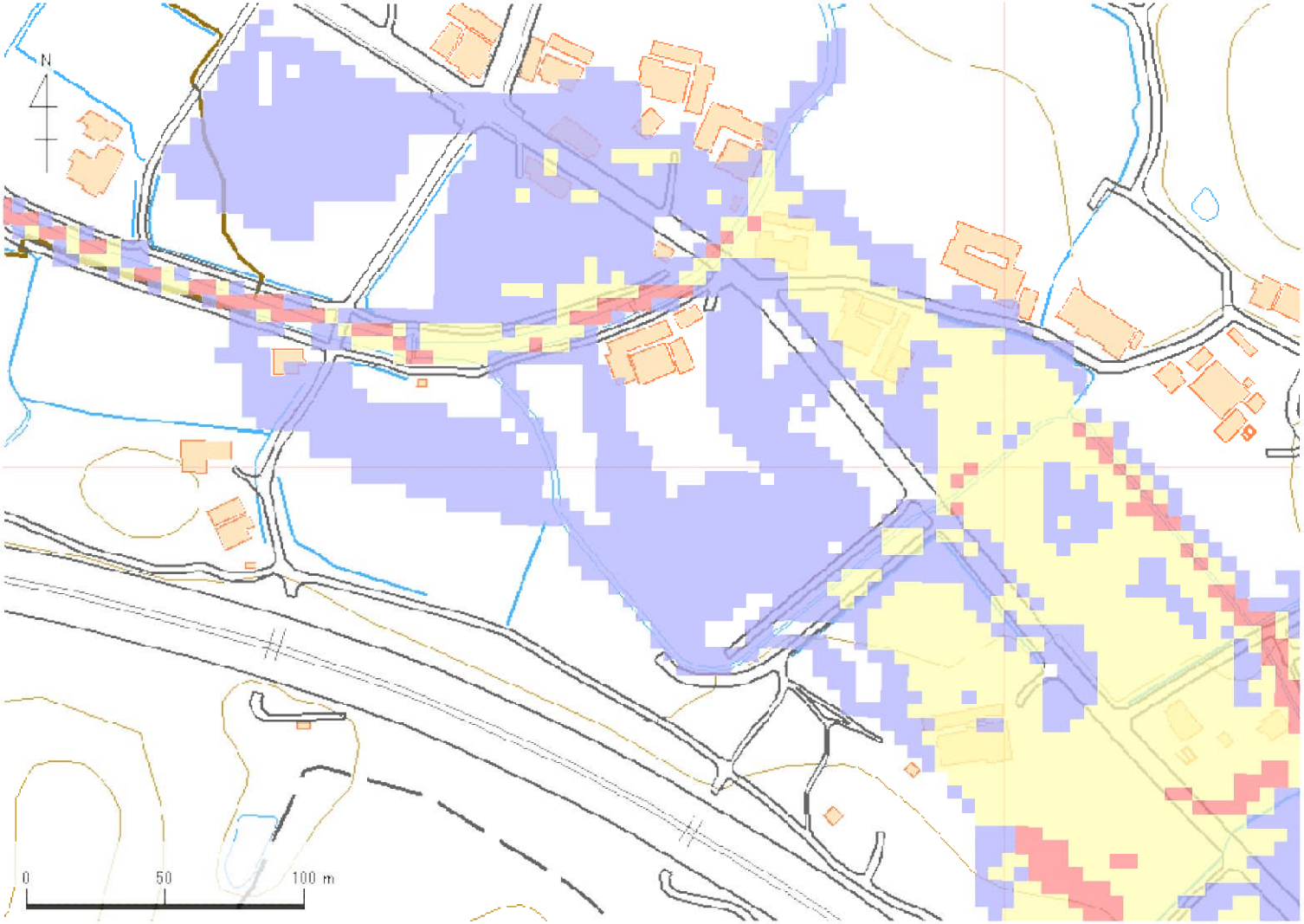

解析貯水量計算(上流側関連ため池含む)		
ID	池名	貯水量（千m3）
解析貯水量計		

【浸水面積(ha)】

歩行可能	—
歩行困難	—
歩行不可能	—

歩行困難度

- 可能
- 困難
- 不可能

この地図の作成に当たっては、国土地理院長の承認を得て、同院発行の基盤地図情報及び電子地形図(タイル)を使用した。(承認番号 令元情使、第635号)

ID	34100160	ため池名	小分谷口池	所在地	加東市上久米小分谷1641-1				
堤高(m)	10.0	貯水量(千m3)	60.0	緯度	34° 54′ 43.13″ N	経度	135° 1′ 36.18″ E	判定	有

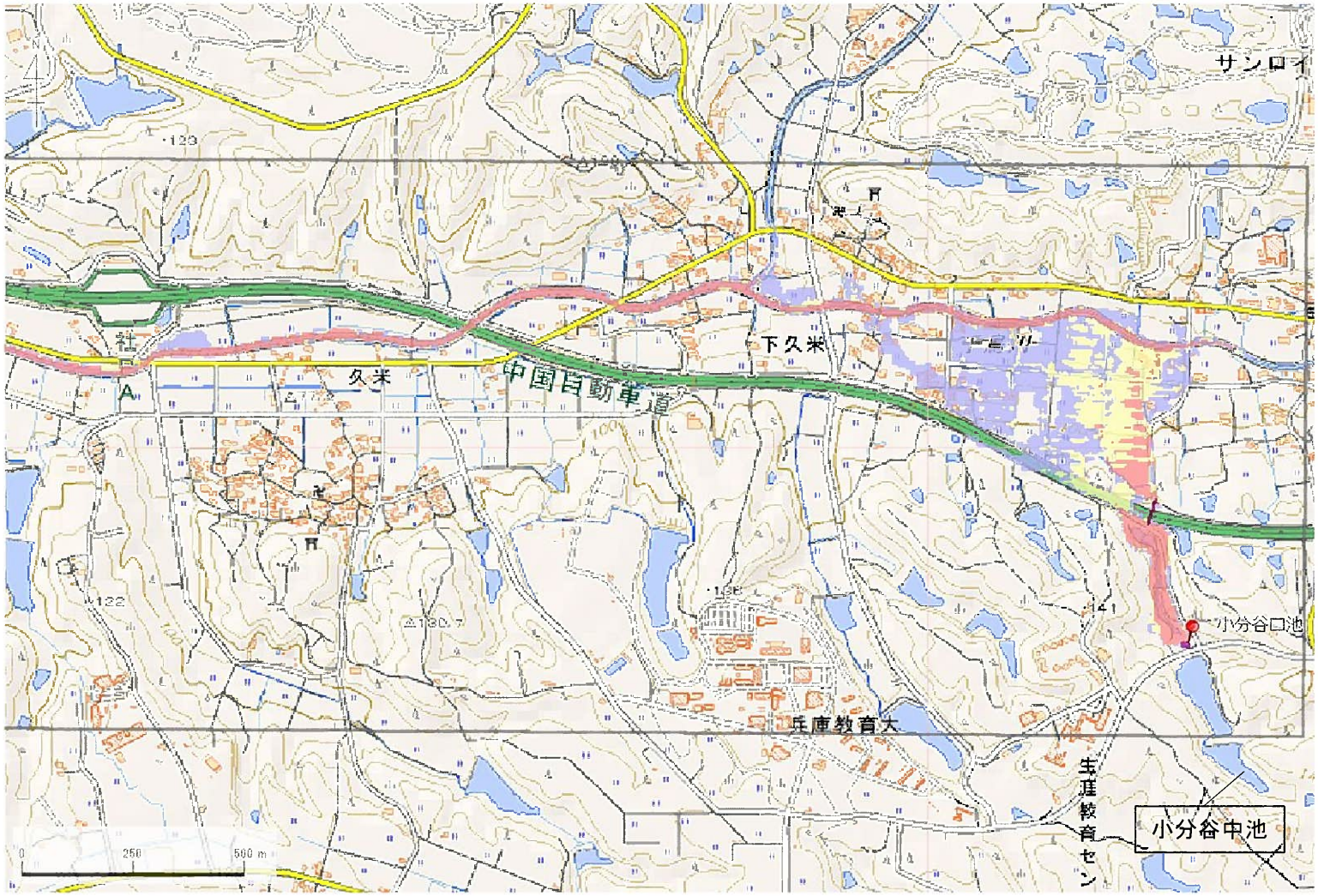

解析貯水量計算(上流側関連ため池含む)		
ID	池名	貯水量(千m3)
34100161	小分谷中池	20.0
34100160	小分谷口池	60.0
解析貯水量計		80.0

【浸水面積(ha)】

歩行可能	－
歩行困難	－
歩行不可能	－

歩行困難度
- 可能
- 困難
- 不可能

この地図の作成に当たっては、国土地理院長の承認を得て、同院発行の基盤地図情報及び電子地形図(タイル)を使用した。(承認番号 令元情使、第326号)

ID	34100160	ため池名	小分谷口池	所在地	加東市上久米小分谷1641-1				
堤高(m)	10.0	貯水量(千m3)	60.0	緯度	34° 54′ 43.13″ N	経度	135° 1′ 36.18″ E	判定	有

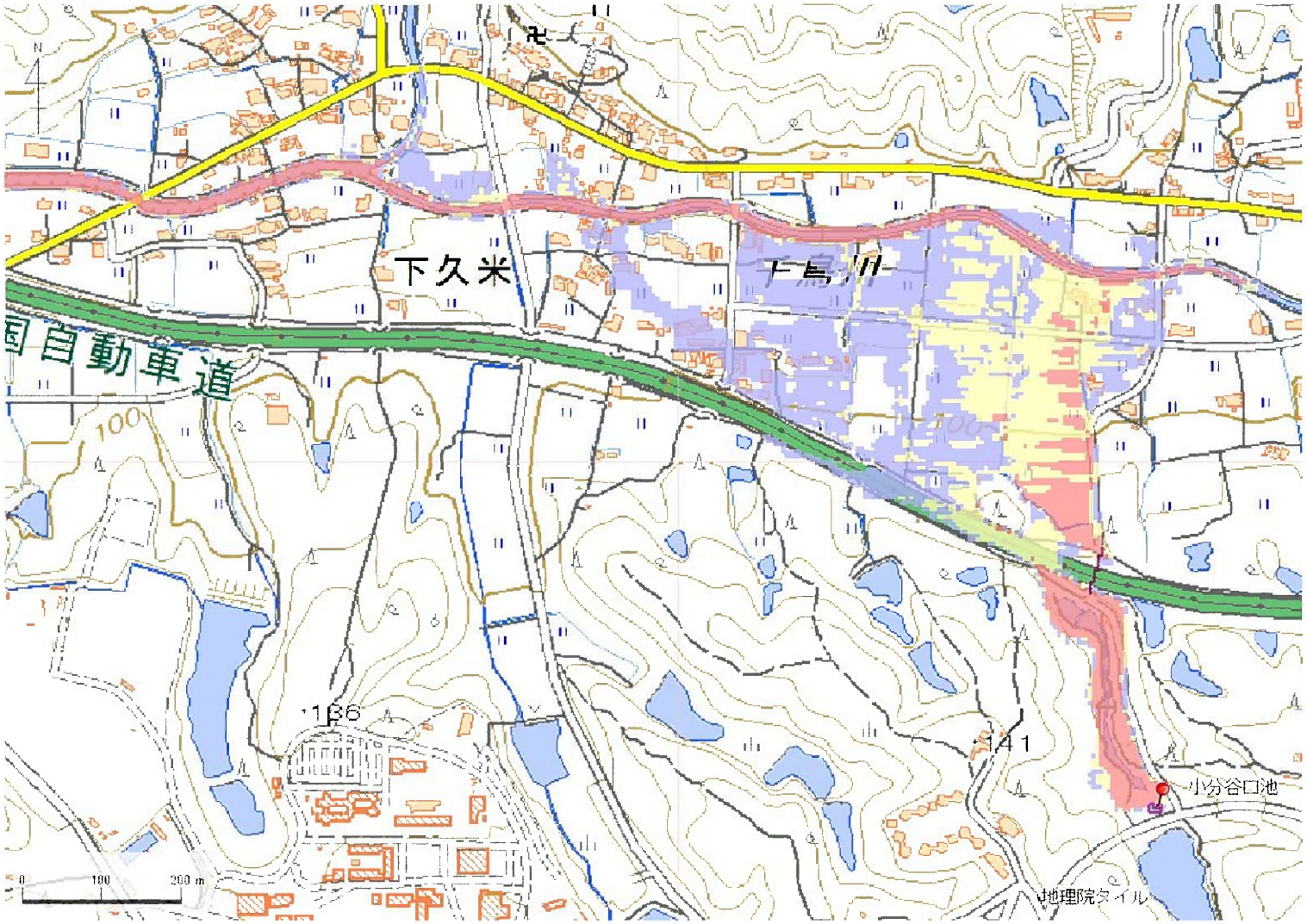

解析貯水量計算(上流側関連ため池含む)		
ID	池名	貯水量(千m3)
34100161	小分谷中池	20.0
34100160	小分谷口池	60.0
解析貯水量計		80.0

【浸水面積(ha)】

歩行可能	−
歩行困難	−
歩行不可能	−

歩行困難度
- 可能
- 困難
- 不可能

この地図の作成に当たっては、国土地理院長の承認を得て、同院発行の基盤地図情報及び電子地形図(タイル)を使用した。(承認番号 令元情使、第326号)

ID	34100162	ため池名	大歳池	所在地	加東市上久米大年ノ下72				
堤高(m)	5.0	貯水量(千m3)	4.0	緯度	34° 55′ 15.62″ N	経度	135° 1′ 38.35″ E	判定	有

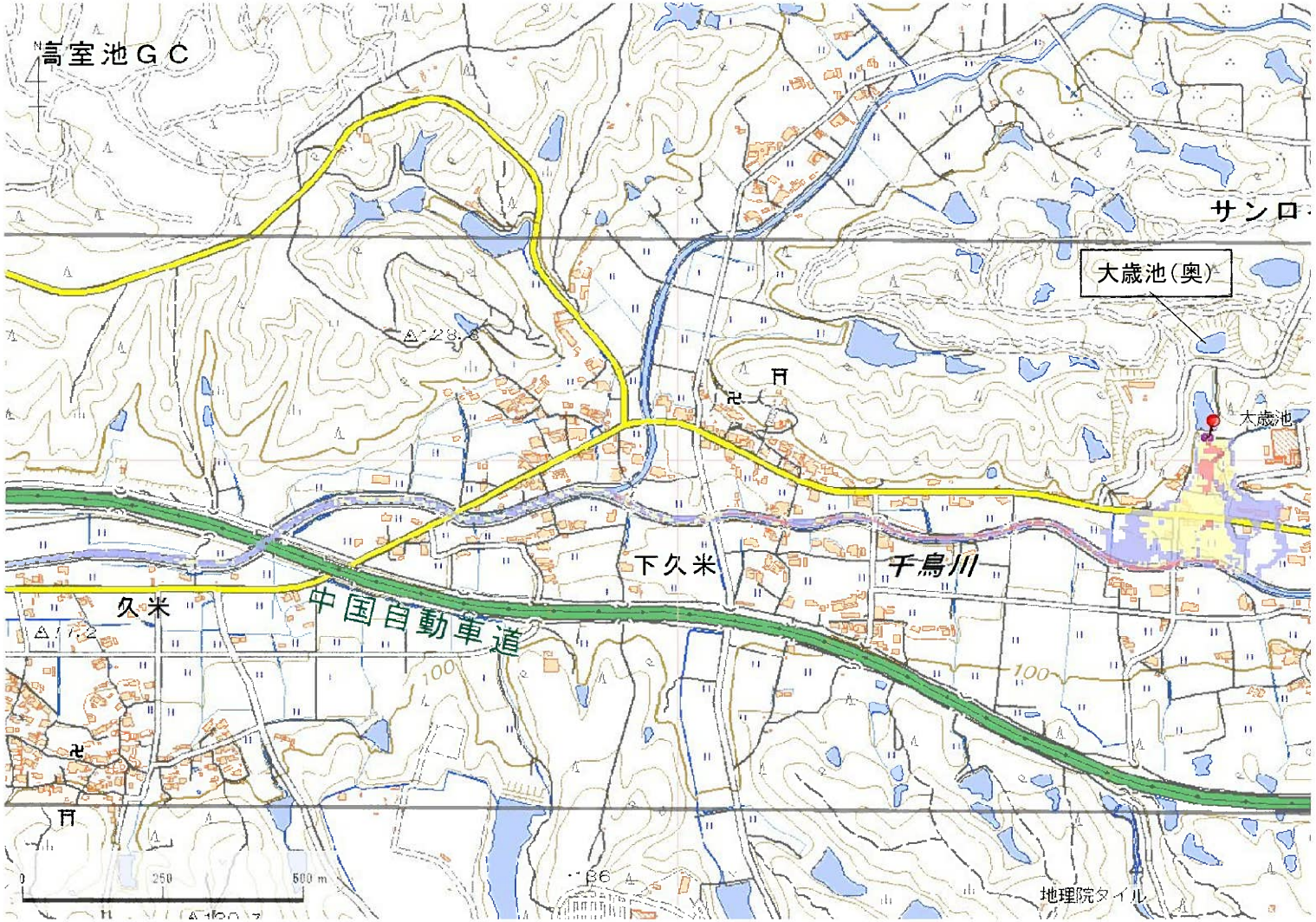

解析貯水量計算(上流側関連ため池含む)		
ID	池名	貯水量(千m3)
34100163	大歳池(奥)	1.4
34100162	大歳池	4.0
解析貯水量計		5.4

【浸水面積(ha)】

歩行可能	3.1 ha
歩行困難	2.4 ha
歩行不可能	0.9 ha

歩行困難度
- 可能
- 困難
- 不可能

この地図の作成に当たっては、国土地理院長の承認を得て、同院発行の基盤地図情報及び電子地形図(タイル)を使用した。(承認番号 令元情使、第326号)

ID	34100162	ため池名	大歳池	所在地	加東市上久米大年ノ下72				
堤高(m)	5.0	貯水量(千m3)	4.0	緯度	34° 55′ 15.62″ N	経度	135° 1′ 38.35″ E	判定	有

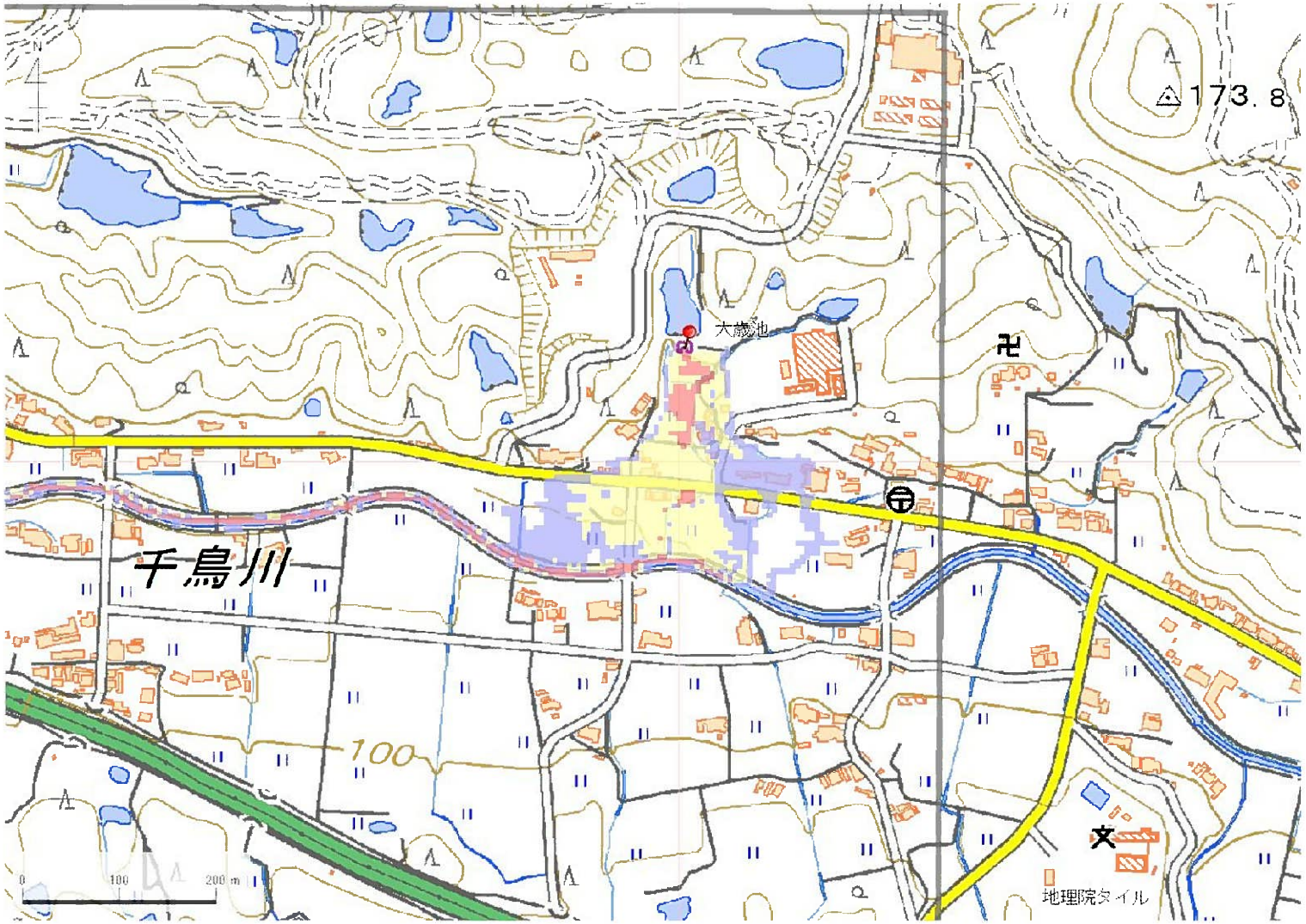

解析貯水量計算(上流側関連ため池含む)		
ID	池名	貯水量(千m3)
34100163	大歳池(奥)	1.4
34100162	大歳池	4.0
解析貯水量計		5.4

【浸水面積(ha)】

歩行可能	3.1 ha
歩行困難	2.4 ha
歩行不可能	0.9 ha

歩行困難度
- 可能
- 困難
- 不可能

この地図の作成に当たっては、国土地理院長の承認を得て、同院発行の基盤地図情報及び電子地形図(タイル)を使用した。(承認番号 令元情使、第326号)

ID	34100164	ため池名	浦ヶ谷上池	所在地	加東市上久米大年ノ下85				
堤高 (m)	3.5	貯水量 (千m3)	2.0	緯度	34° 55′ 16.25″ N	経度	135° 1′ 44.58″ E	判定	無

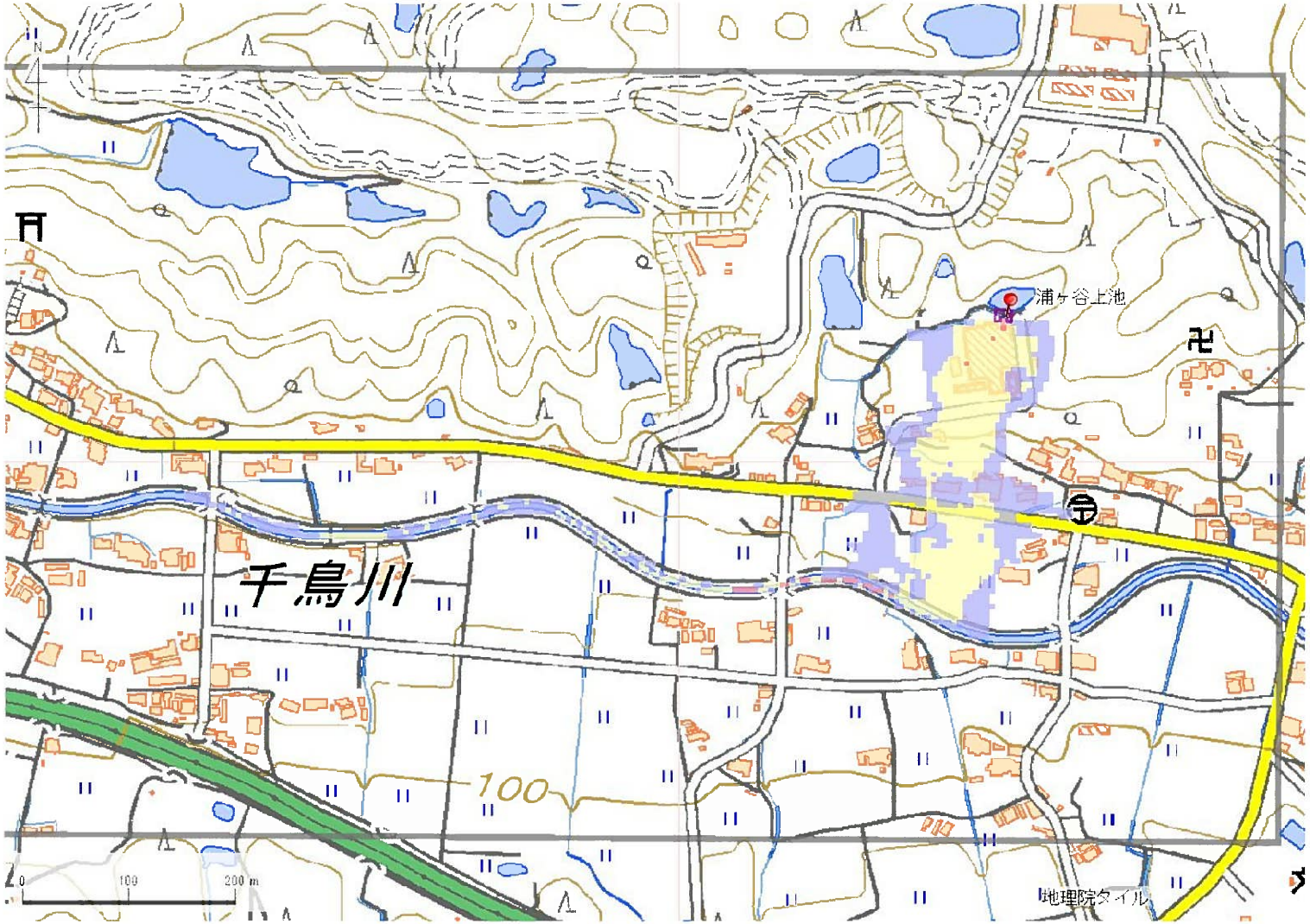

解析貯水量計算(上流側関連ため池含む)		
ID	池名	貯水量 (千m3)
解析貯水量計		0.0

【浸水面積(ha)】

歩行可能	2.1 ha
歩行困難	1.9 ha
歩行不可能	0.1 ha

歩行困難度
- 可能
- 困難
- 不可能

この地図の作成に当たっては、国土地理院長の承認を得て、同院発行の基盤地図情報及び電子地形図(タイル)を使用した。(承認番号 令元情使、第326号)

ID	34100168	ため池名	谷田口池	所在地	加東市上久米南山1361-1				
堤高(m)	5.0	貯水量(千m3)	7.0	緯度	34° 54′ 51.4″ N	経度	135° 1′ 48.86″ E	判定	有

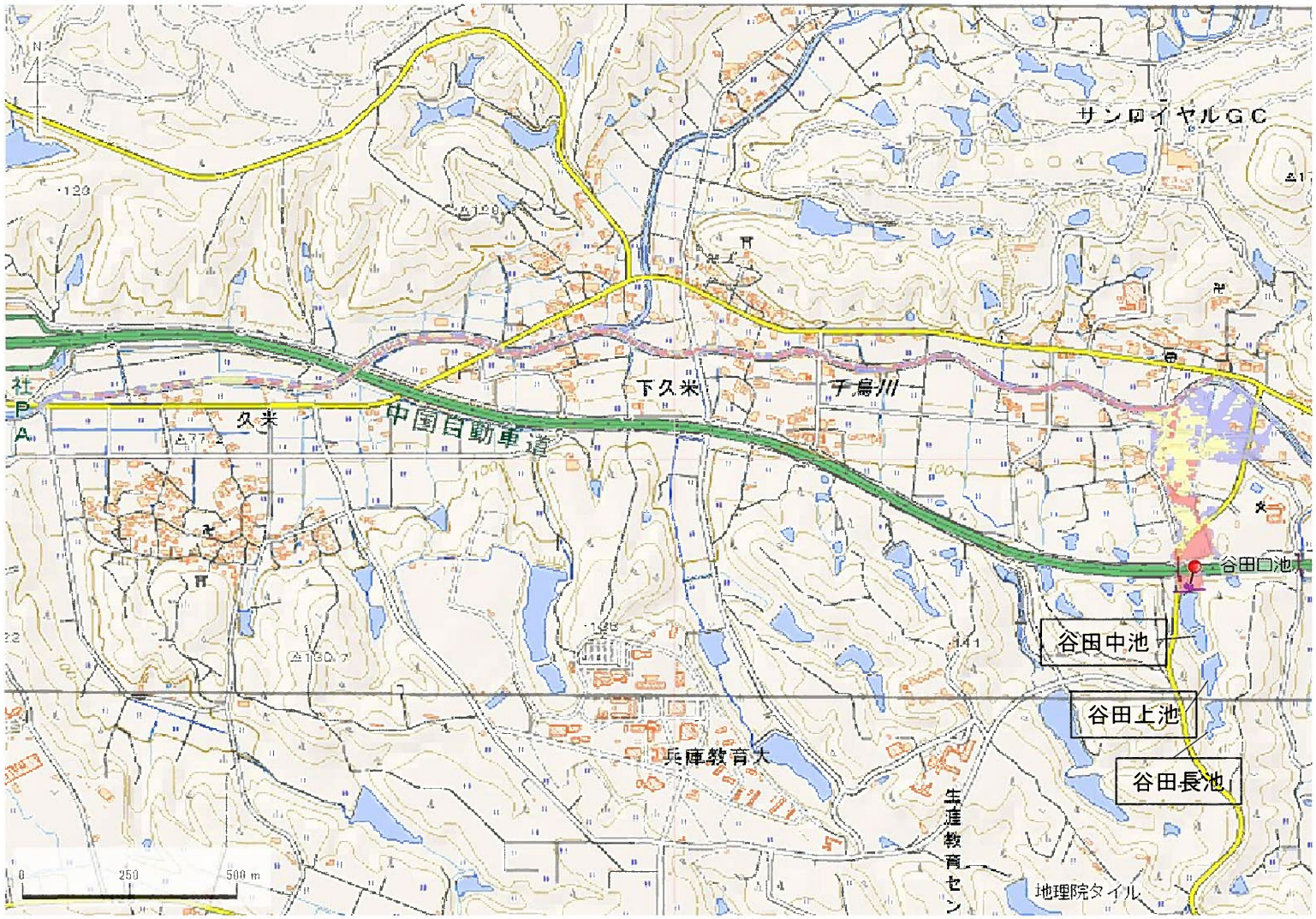

解析貯水量計算(上流側関連ため池含む)		
ID	池名	貯水量(千m3)
34100165	谷田長池	5.0
34100170	谷田上池	6.0
34100169	谷田中池	2.0
34100168	谷田口池	7.0
解析貯水量計		20.0

【浸水面積(ha)】

歩行可能	－
歩行困難	－
歩行不可能	－

歩行困難度
- 可能
- 困難
- 不可能

この地図の作成に当たっては、国土地理院長の承認を得て、同院発行の基盤地図情報及び電子地形図(タイル)を使用した。(承認番号 令元情使、第326号)

ID	34100168	ため池名	谷田口池	所在地	加東市上久米南山1361-1				
堤高(m)	5.0	貯水量(千m3)	7.0	緯度	34° 54′ 51.4″ N	経度	135° 1′ 48.86″ E	判定	有

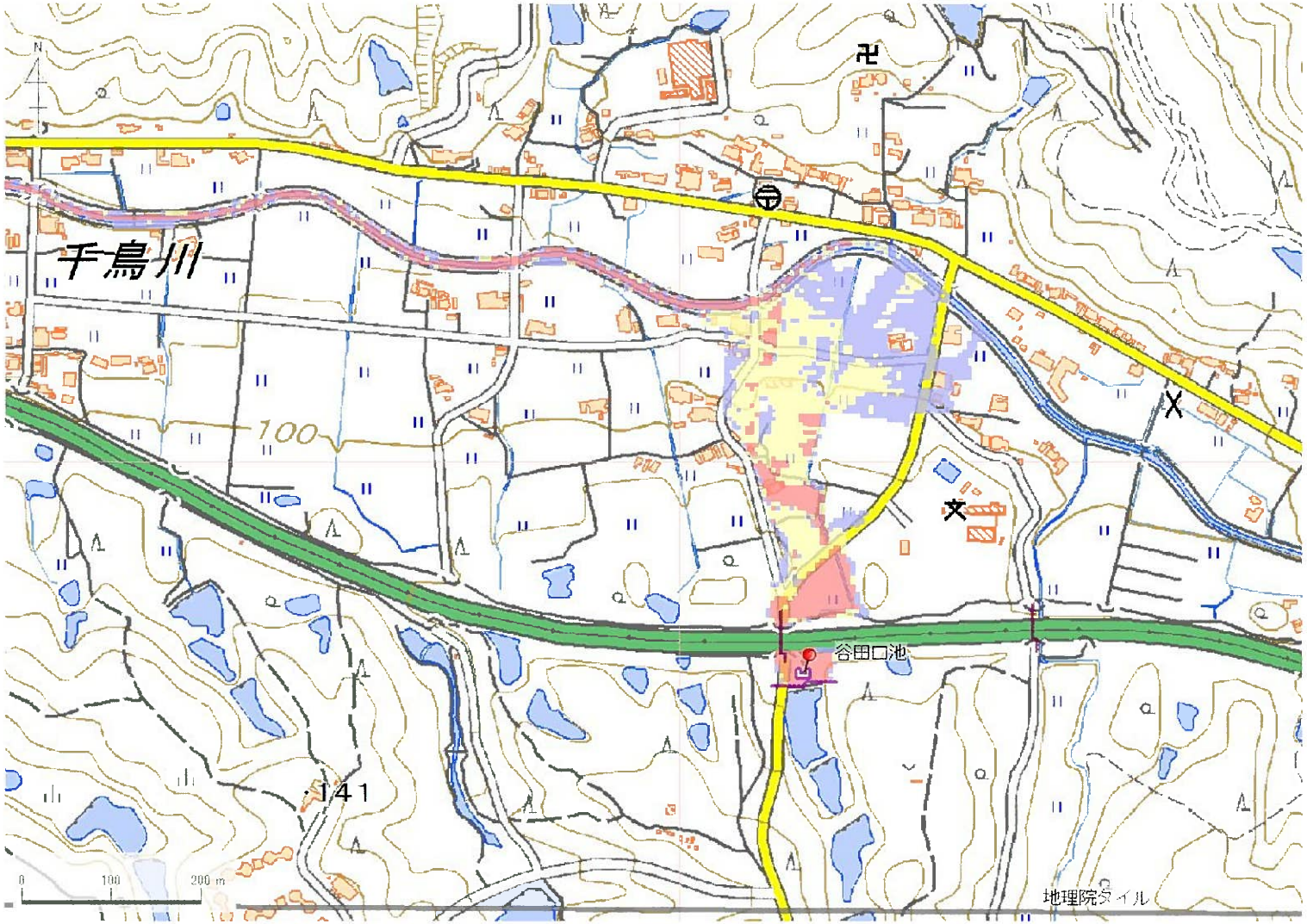

解析貯水量計算(上流側関連ため池含む)		
ID	池名	貯水量(千m3)
34100165	谷田長池	5.0
34100170	谷田上池	6.0
34100169	谷田中池	2.0
34100168	谷田口池	7.0
解析貯水量計		20.0

【浸水面積(ha)】

歩行可能	−
歩行困難	−
歩行不可能	−

歩行困難度
- 可能
- 困難
- 不可能

この地図の作成に当たっては、国土地理院長の承認を得て、同院発行の基盤地図情報及び電子地形図(タイル)を使用した。(承認番号 令元情使、第326号)

ID	34100166	ため池名	石ブロ下池	所在地	加東市上久米中畑1505				
堤高(m)	5.0	貯水量(千m3)	4.0	緯度	34° 54′ 53.29″ N	経度	135° 1′ 35.94″ E	判定	無

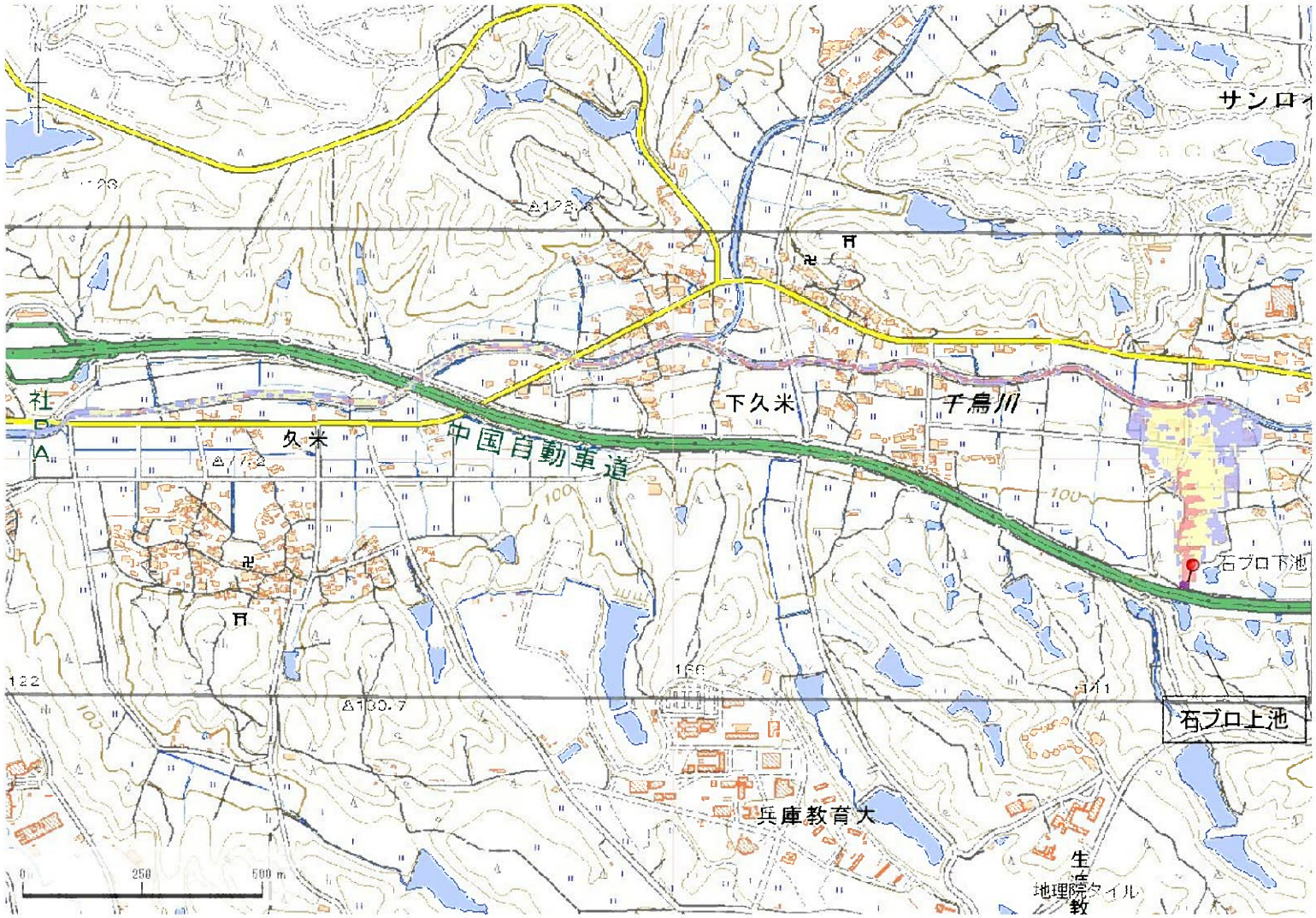

解析貯水量計算(上流側関連ため池含む)		
ID	池名	貯水量(千m3)
34100167	石ブロ上池	5.0
34100166	石ブロ下池	4.0
解析貯水量計		9.0

【浸水面積(ha)】

歩行可能	3.3 ha
歩行困難	3.9 ha
歩行不可能	1.8 ha

歩行困難度
- 可能
- 困難
- 不可能

この地図の作成に当たっては、国土地理院長の承認を得て、同院発行の基盤地図情報及び電子地形図(タイル)を使用した。(承認番号 令元情使、第326号)

ID	34100166	ため池名	石ブロ下池	所在地	加東市上久米中畑1505				
堤高 (m)	5.0	貯水量 (千m3)	4.0	緯度	34° 54′ 53.29″ N	経度	135° 1′ 35.94″ E	判定	無

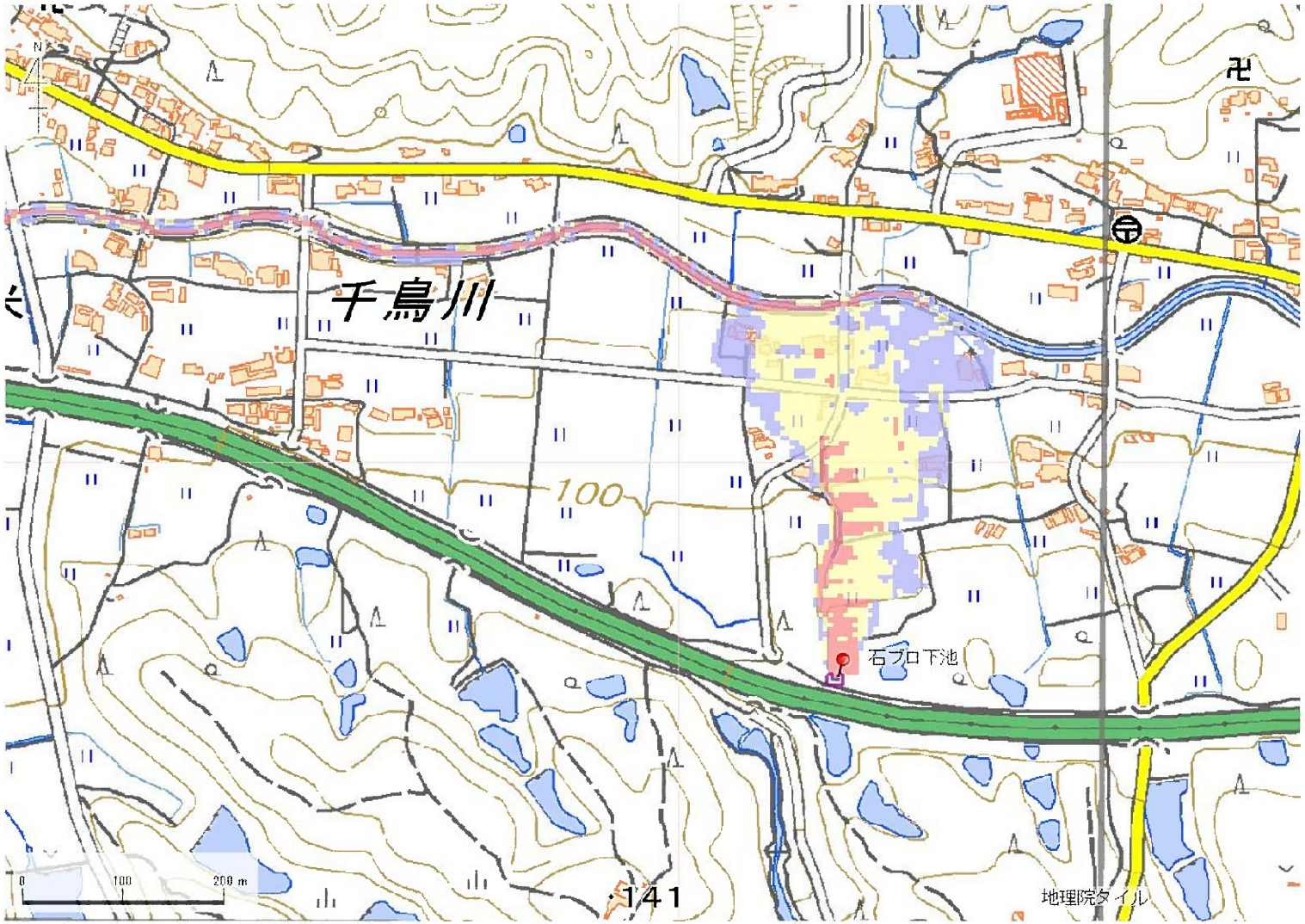

解析貯水量計算(上流側関連ため池含む)		
ID	池名	貯水量 (千m3)
34100167	石ブロ上池	5.0
34100166	石ブロ下池	4.0
解析貯水量計		9.0

【浸水面積(ha)】

歩行可能	3.3 ha
歩行困難	3.9 ha
歩行不可能	1.8 ha

歩行困難度
- 可能
- 困難
- 不可能

この地図の作成に当たっては、国土地理院長の承認を得て、同院発行の基盤地図情報及び電子地形図(タイル)を使用した。(承認番号 令元情使、第326号)

ID	34100172	ため池名	皿池	所在地	加東市上久米南小谷714				
堤高 (m)	5.0	貯水量 (千m3)	10.0	緯度	34° 54′ 36.02″ N	経度	135° 2′ 29.37″ E	判定	有

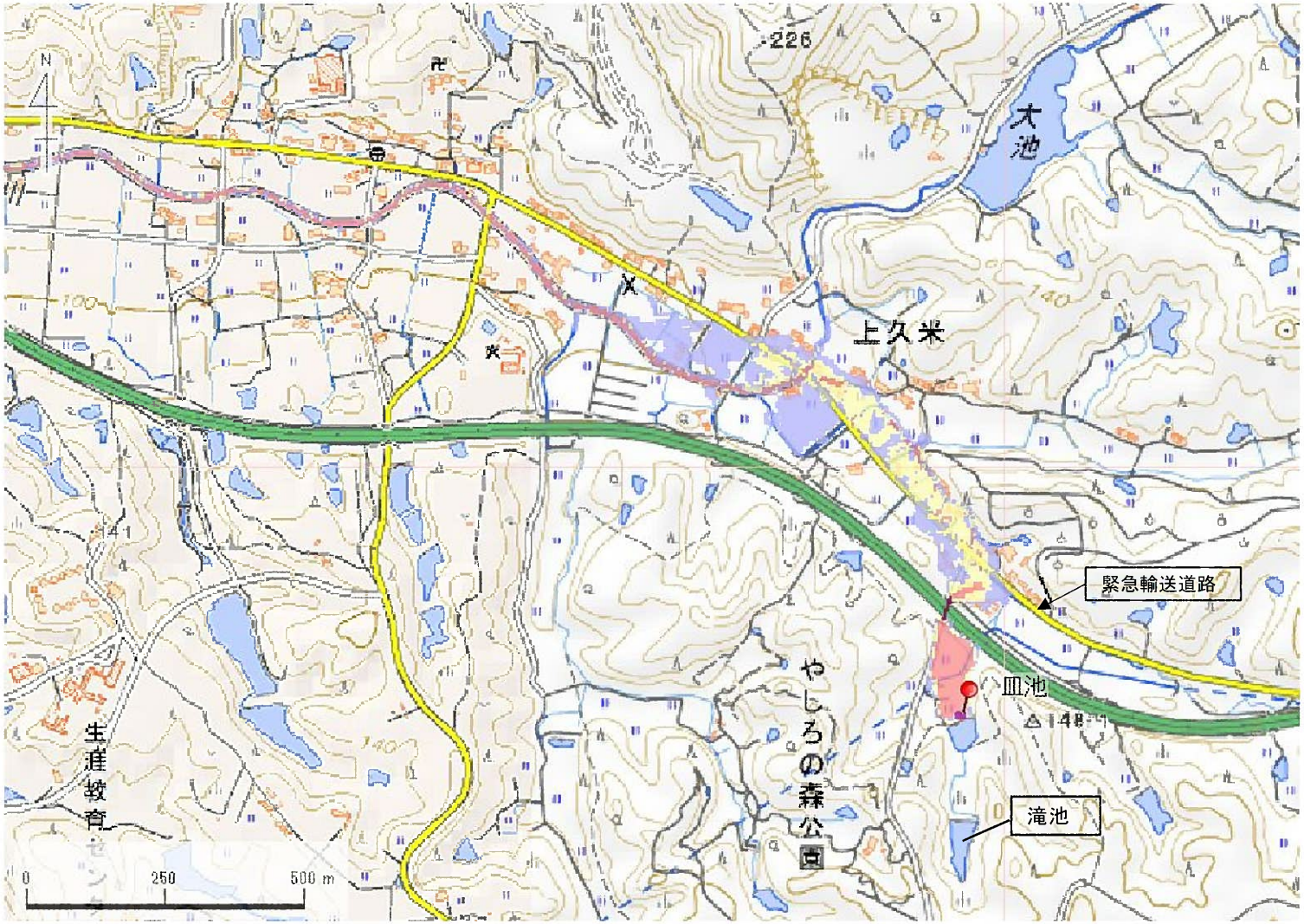

解析貯水量計算(上流側関連ため池含む)		
ID	池名	貯水量 (千m3)
34100171	滝池	20.0
34100172	皿池	10.0
解析貯水量計		30.0

【浸水面積(ha)】

歩行可能	―
歩行困難	―
歩行不可能	―

歩行困難度

- 可能
- 困難
- 不可能

この地図の作成に当たっては、国土地理院長の承認を得て、同院発行の基盤地図情報及び電子地形図(タイル)を使用した。(承認番号 令元情使、第635号)

ID	34100172	ため池名	皿池	所在地	加東市上久米南小谷714				
堤高 (m)	5.0	貯水量 (千m3)	10.0	緯度	34° 54′ 36.02″ N	経度	135° 2′ 29.37″ E	判定	有

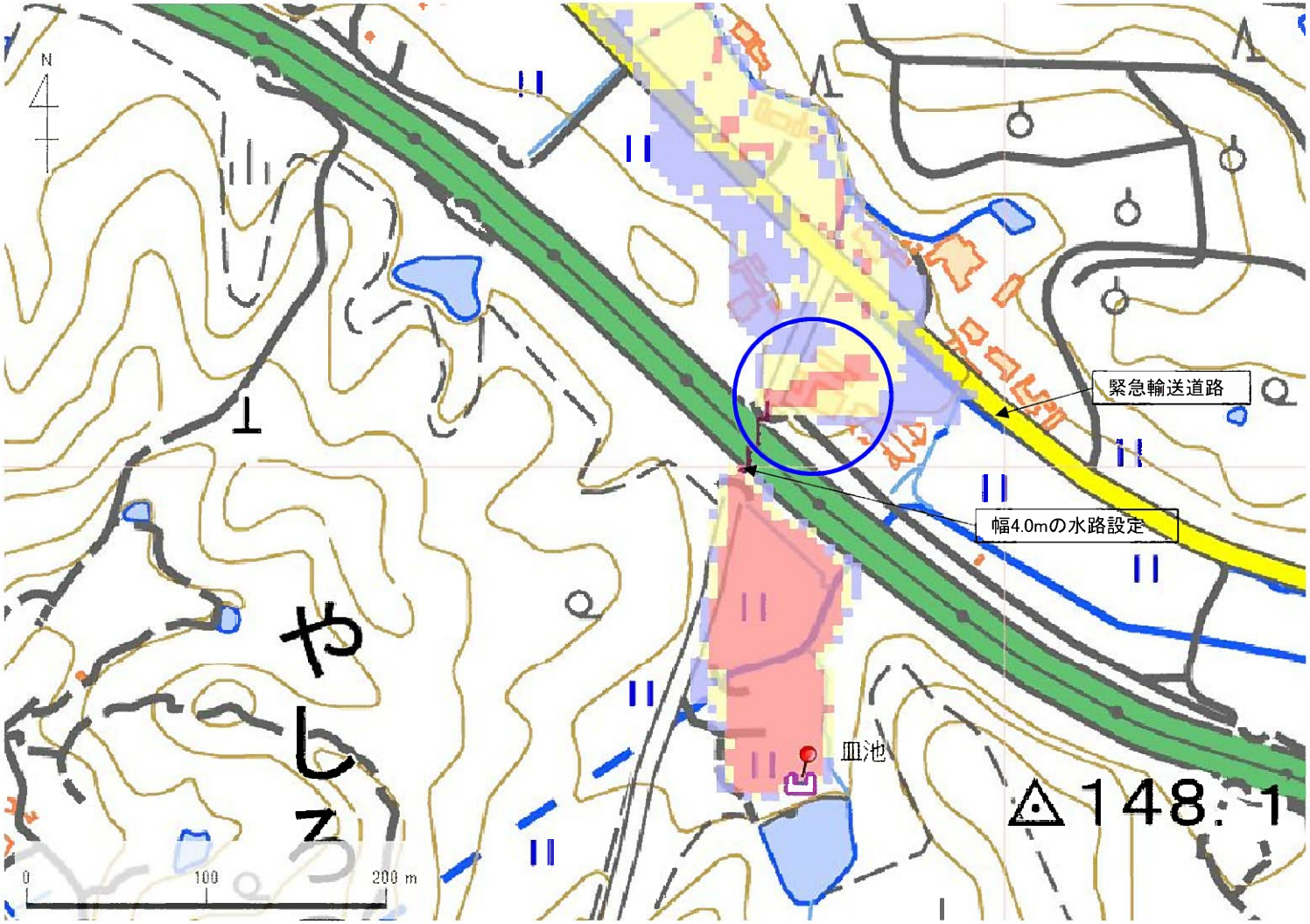

解析貯水量計算(上流側関連ため池含む)		
ID	池名	貯水量 (千m3)
34100171	滝池	20.0
34100172	皿池	10.0
解析貯水量計		30.0

【浸水面積(ha)】

歩行可能	—
歩行困難	—
歩行不可能	—

歩行困難度
- 可能
- 困難
- 不可能

この地図の作成に当たっては、国土地理院長の承認を得て、同院発行の基盤地図情報及び電子地形図(タイル)を使用した。(承認番号 令元情使、第635号)

ID	34100172	ため池名	皿池	所在地	加東市上久米南小谷714				
堤高 (m)	5.0	貯水量 (千m3)	10.0	緯度	34° 54′ 36.02″ N	経度	135° 2′ 29.37″ E	判定	有

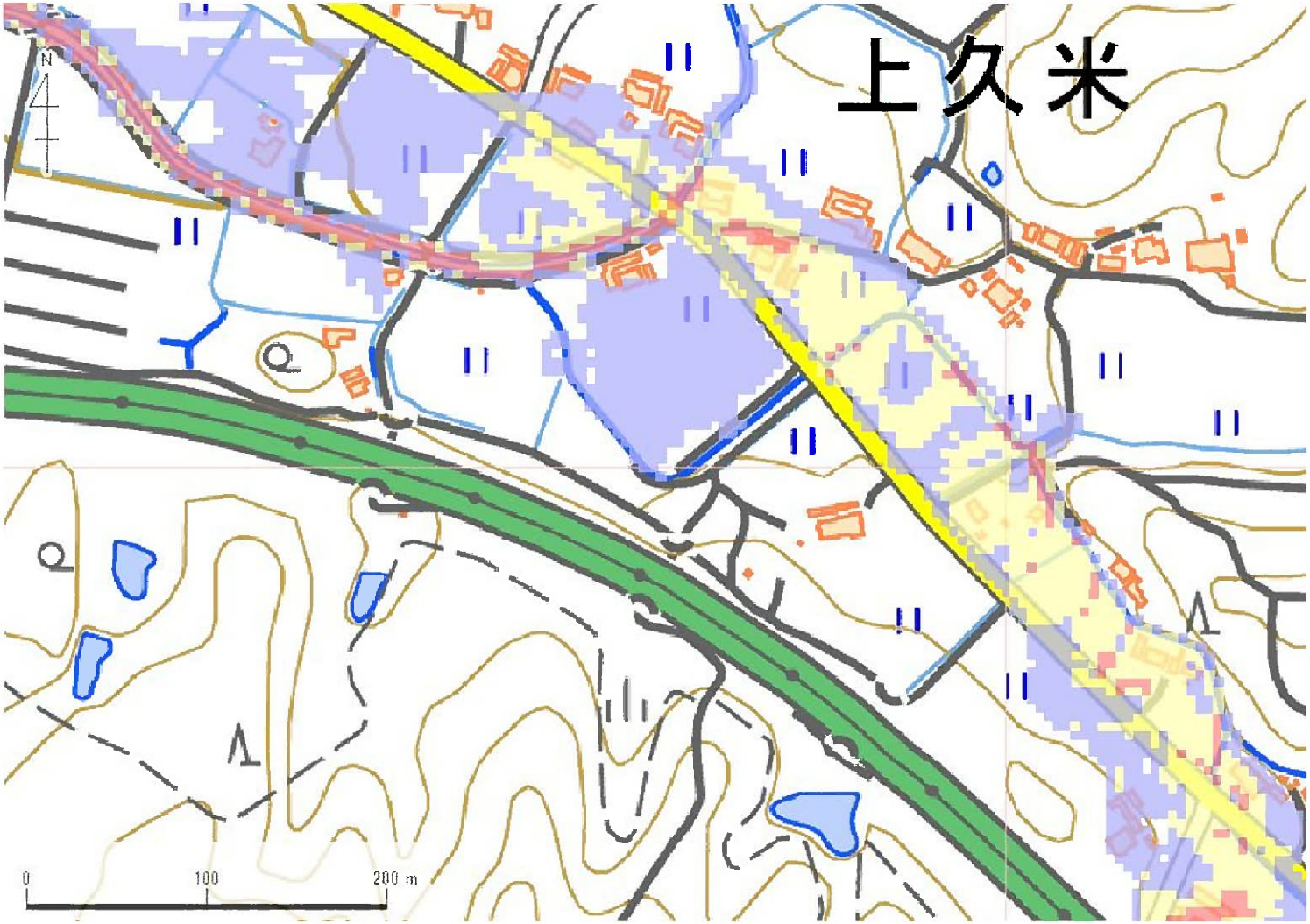

解析貯水量計算(上流側関連ため池含む)		
ID	池名	貯水量 (千m3)
34100171	滝池	20.0
34100172	皿池	10.0
解析貯水量計		30.0

【浸水面積(ha)】

歩行可能	—
歩行困難	—
歩行不可能	—

歩行困難度
- 可能
- 困難
- 不可能

この地図の作成に当たっては、国土地理院長の承認を得て、同院発行の基盤地図情報及び電子地形図(タイル)を使用した。(承認番号 令元情使、第635号)

ID	34100172	ため池名	皿池	所在地	加東市上久米南小谷714				
堤高 (m)	5.0	貯水量 (千m3)	10.0	緯度	34° 54′ 36.02″ N	経度	135° 2′ 29.37″ E	判定	有

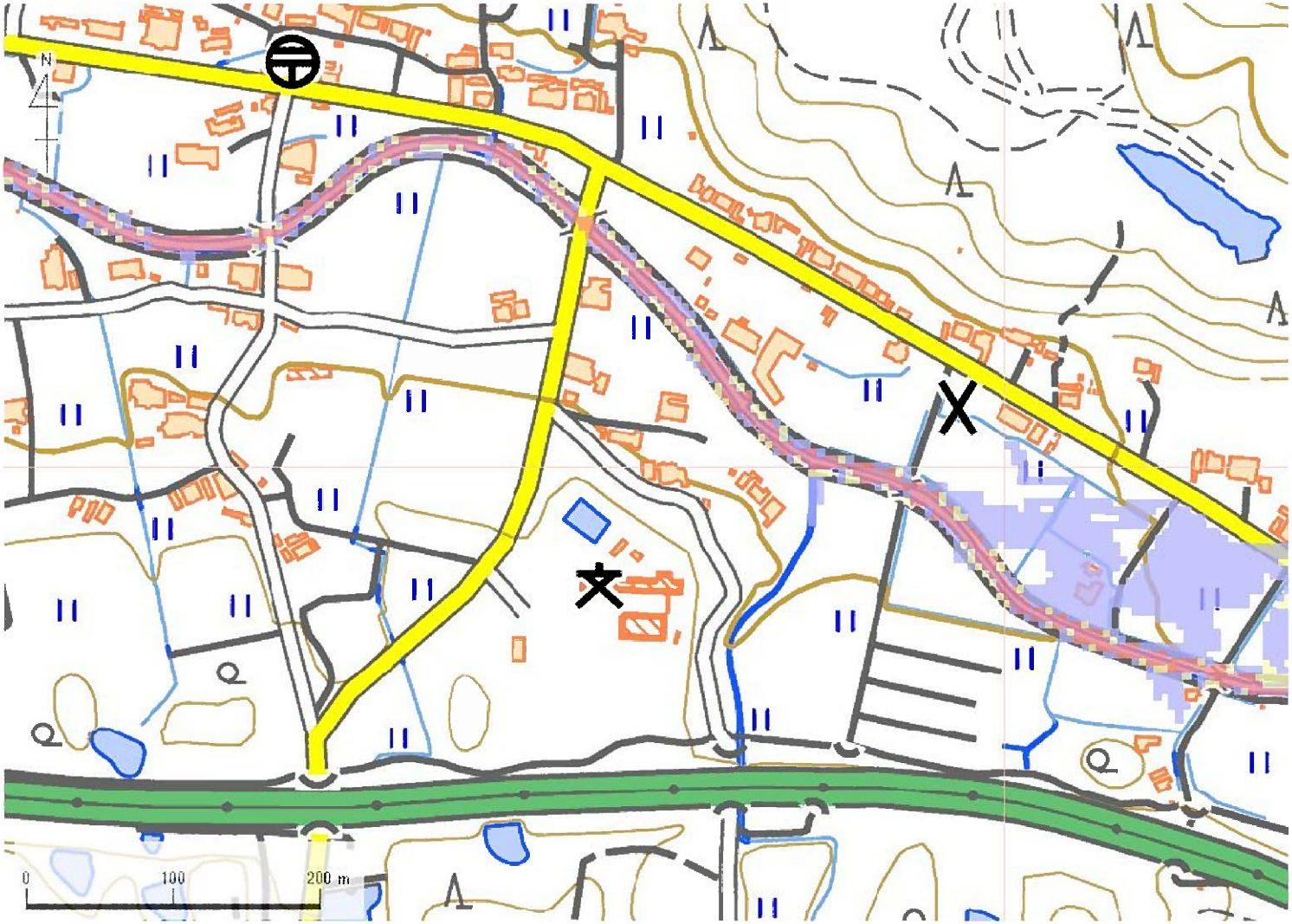

解析貯水量計算(上流側関連ため池含む)		
ID	池名	貯水量 (千m3)
34100171	滝池	20.0
34100172	皿池	10.0
解析貯水量計		30.0

【浸水面積(ha)】

歩行可能	—
歩行困難	—
歩行不可能	—

歩行困難度

- 可能
- 困難
- 不可能

この地図の作成に当たっては、国土地理院長の承認を得て、同院発行の基盤地図情報及び電子地形図(タイル)を使用した。(承認番号 令元情使、第635号)

ID	34100173	ため池名	北山新池	所在地	加東市上久米北山1729-29				
堤高(m)	12.0	貯水量(千m3)	1.9	緯度	34° 55′ 13.3″ N	経度	135° 1′ 59.5″ E	判定	有

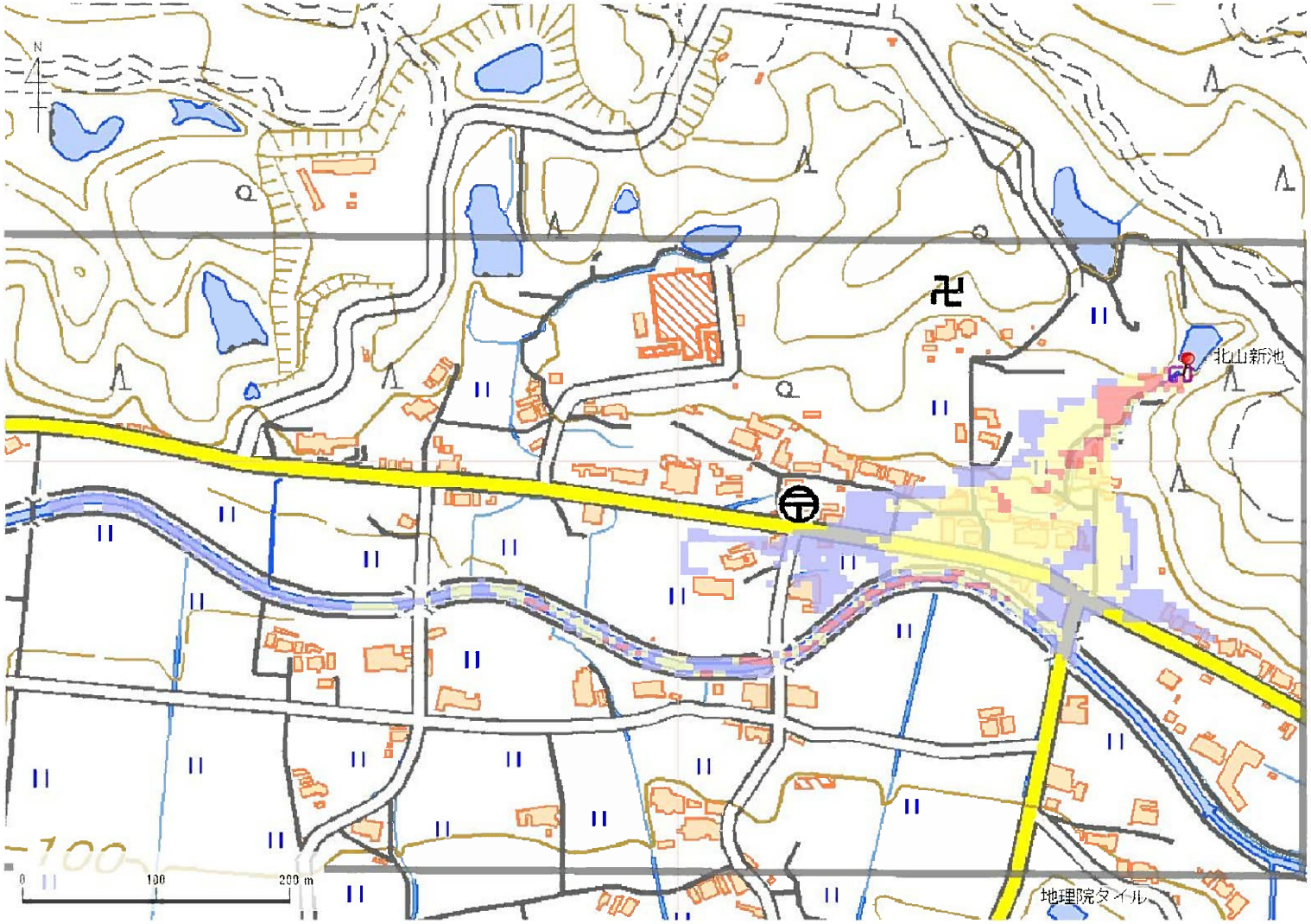

解析貯水量計算(上流側関連ため池含む)		
ID	池名	貯水量(千m3)
解析貯水量計		0.0

【浸水面積(ha)】

歩行可能	–
歩行困難	–
歩行不可能	–

歩行困難度
- 可能
- 困難
- 不可能

この地図の作成に当たっては、国土地理院長の承認を得て、同院発行の基盤地図情報及び電子地形図(タイル)を使用した。(承認番号 令元情使、第326号)

ID	34100175	ため池名	風呂の池（口）	所在地	加東市上久米北山1734				
堤高（m）	5.0	貯水量（千m3）	5.0	緯度	34° 55′ 15.58″ N	経度	135° 1′ 56.6″ E	判定	有

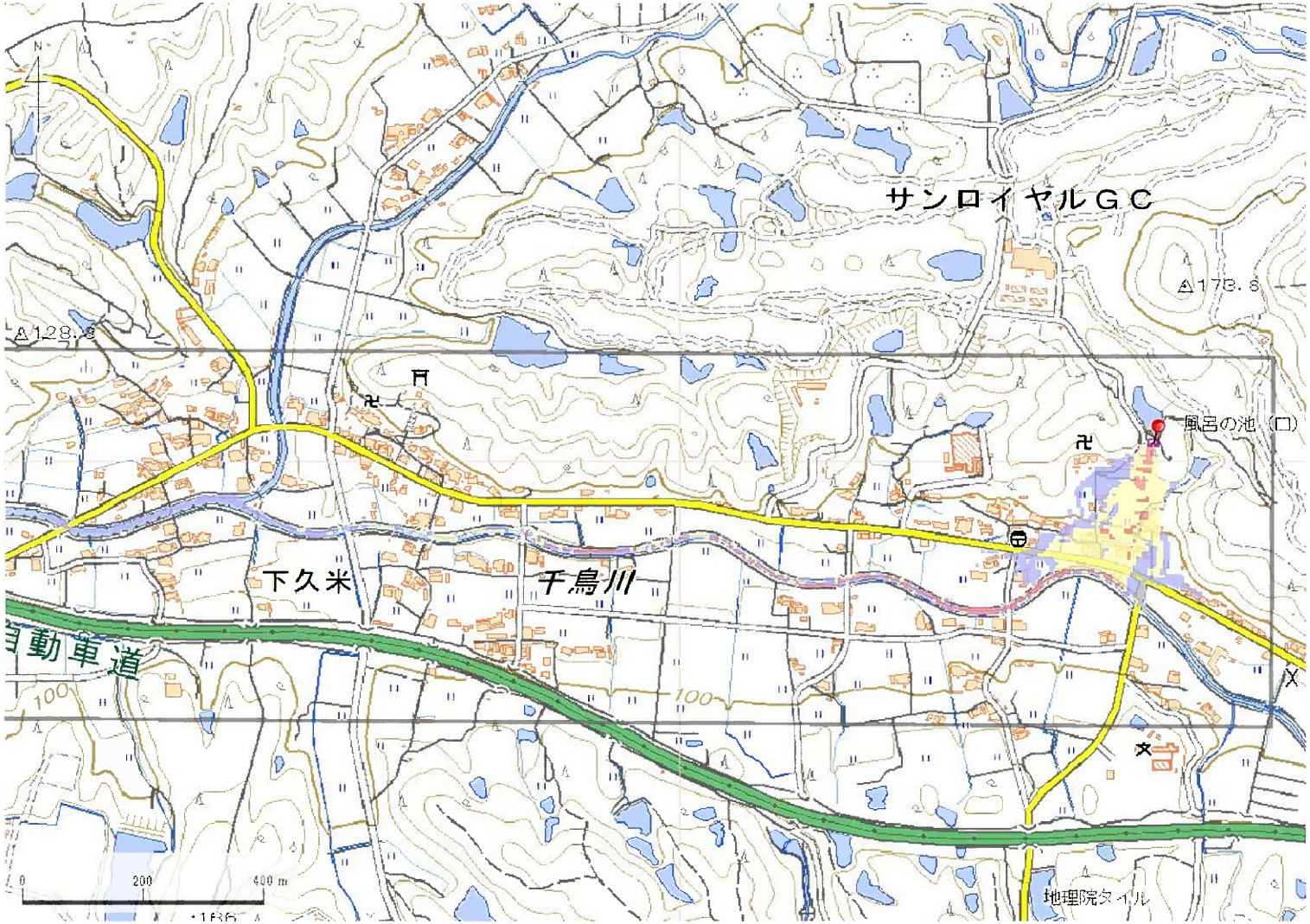

解析貯水量計算(上流側関連ため池含む)		
ID	池名	貯水量（千m3）
解析貯水量計		0.0

【浸水面積(ha)】

歩行可能	－
歩行困難	－
歩行不可能	－

歩行困難度

- 可能
- 困難
- 不可能

この地図の作成に当たっては、国土地理院長の承認を得て、同院発行の基盤地図情報及び電子地形図（タイル）を使用した。（承認番号 令元情使、第326号）

ID	34100175	ため池名	風呂の池（口）	所在地	加東市上久米北山1734				
堤高（m）	5.0	貯水量（千m3）	5.0	緯度	34° 55′ 15.58″ N	経度	135° 1′ 56.6″ E	判定	有

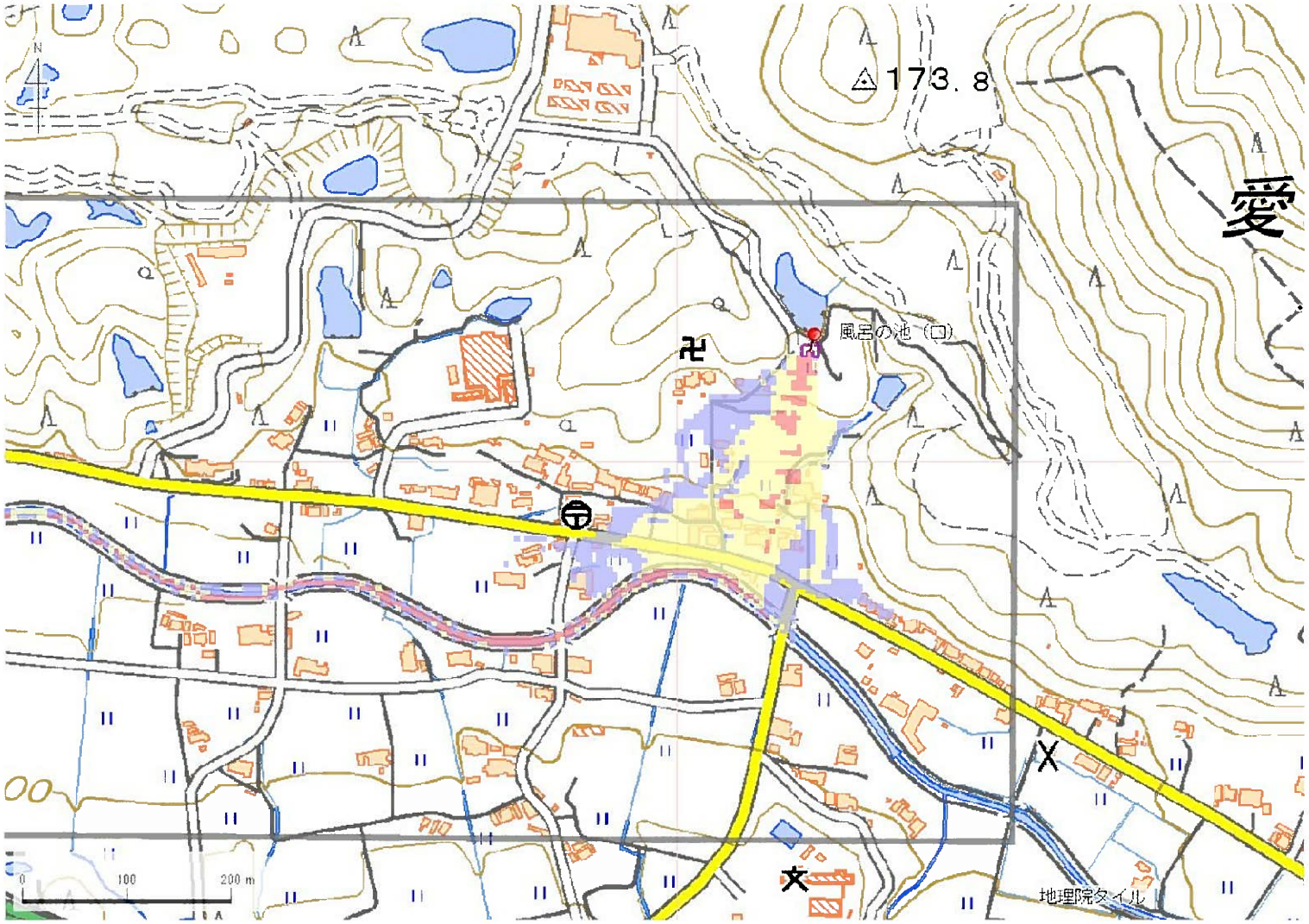

解析貯水量計算(上流側関連ため池含む)		
ID	池名	貯水量（千m3）
解析貯水量計		0.0

【浸水面積(ha)】

歩行可能	－
歩行困難	－
歩行不可能	－

歩行困難度
- 可能
- 困難
- 不可能

この地図の作成に当たっては、国土地理院長の承認を得て、同院発行の基盤地図情報及び電子地形図(タイル)を使用した。(承認番号 令元情使、第326号)

ID	34100207	ため池名	乙女池	所在地	加東市下久米南鹿野348-36先ため池				
堤高(m)	9.0	貯水量(千m3)	2.0	緯度	34° 55′ 33.94″ N	経度	135° 1′ 33.38″ E	判定	有

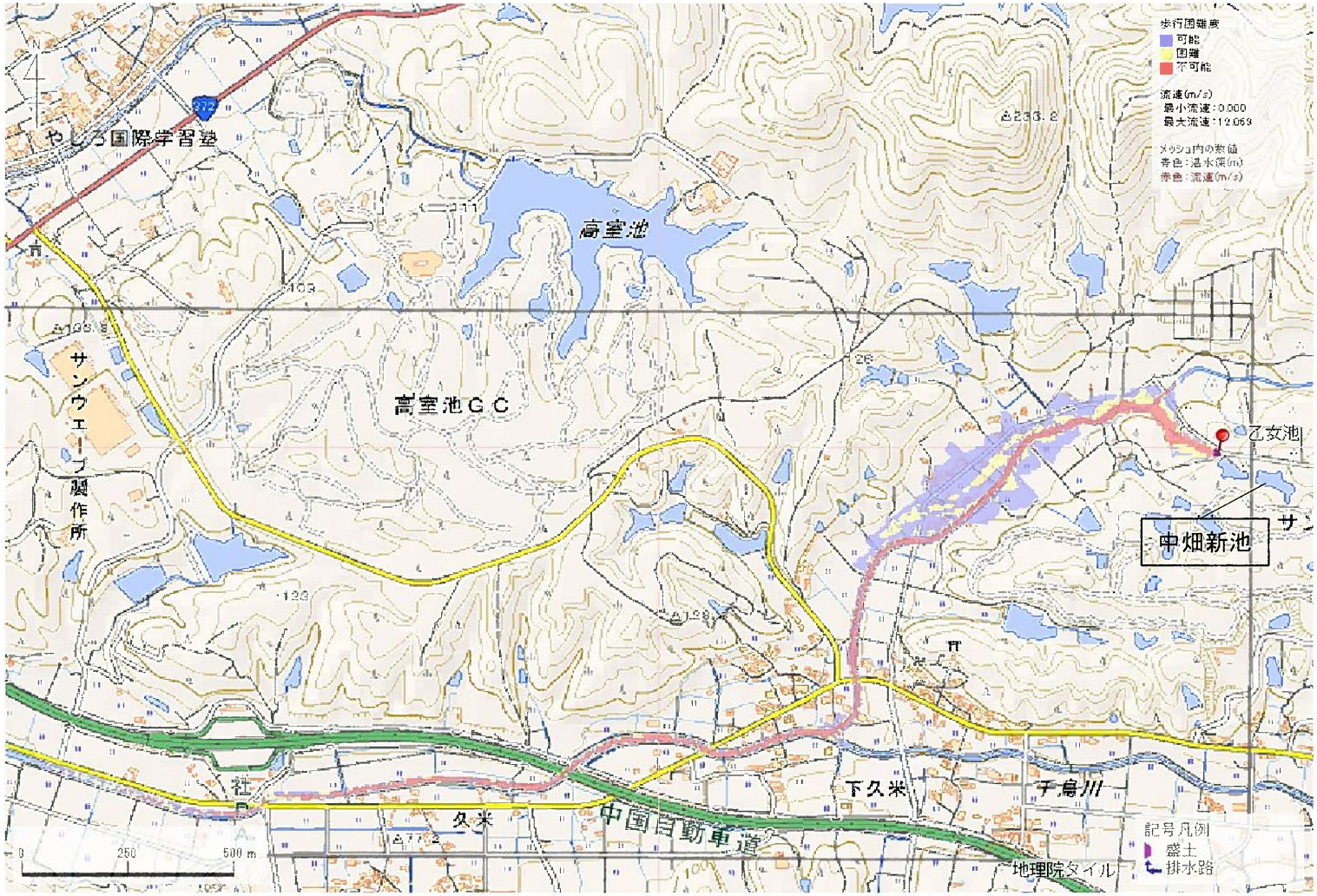

解析貯水量計算(上流側関連ため池含む)		
ID	池名	貯水量(千m3)
34100176	中畑新池	16.0
34100207	乙女池	2.0
解析貯水量計		18.0

【浸水面積(ha)】

歩行可能	7.0 ha
歩行困難	2.8 ha
歩行不可能	4.3 ha

歩行困難度
- 可能
- 困難
- 不可能

この地図の作成に当たっては、国土地理院長の承認を得て、同院発行の基盤地図情報及び電子地形図(タイル)を使用した。(承認番号 令元情使、第326号)

ID	34100207	ため池名	乙女池	所在地	加東市下久米南鹿野348-36先ため池				
堤高(m)	9.0	貯水量(千m3)	2.0	緯度	34° 55′ 33.94″ N	経度	135° 1′ 33.38″ E	判定	有

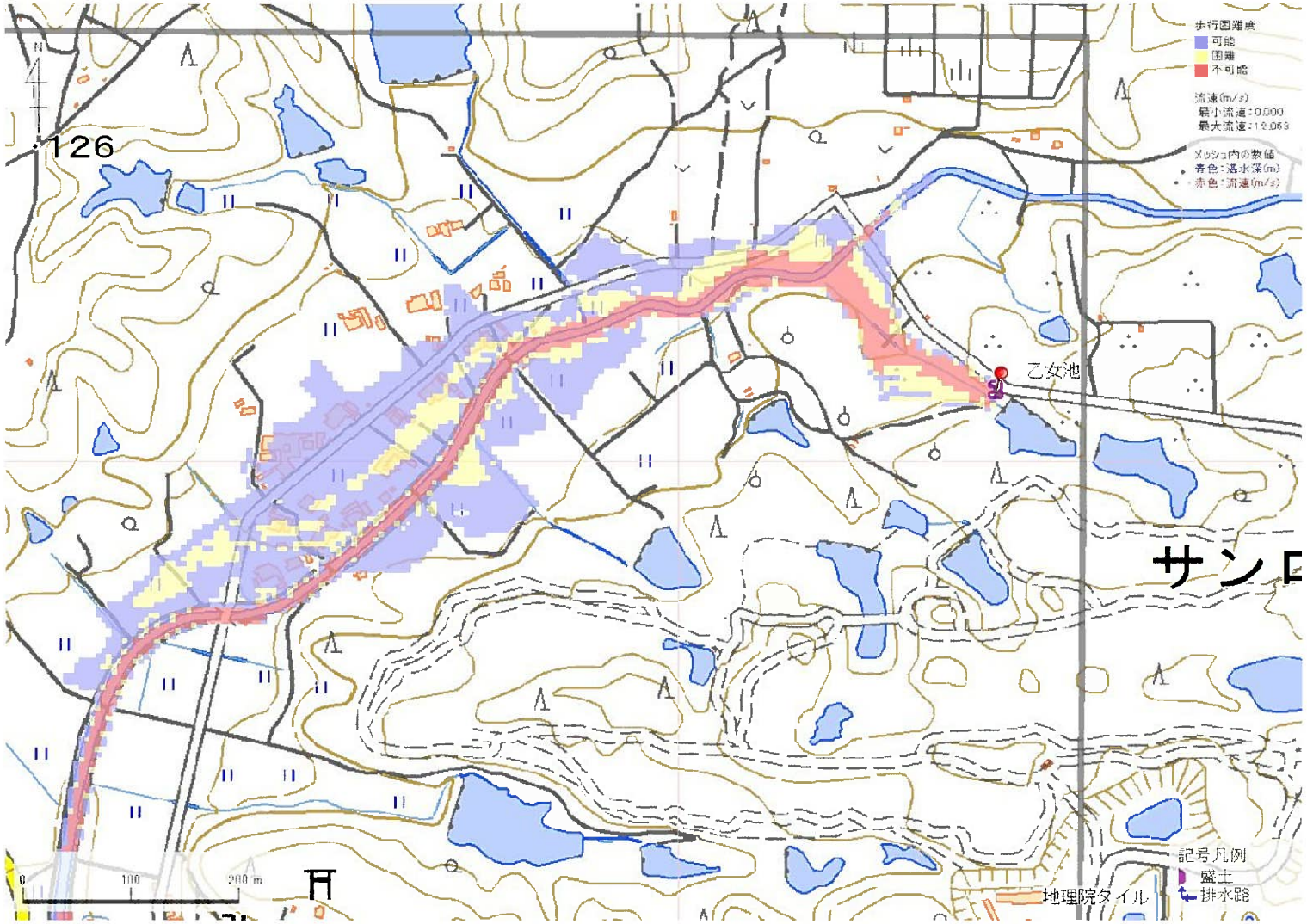

解析貯水量計算(上流側関連ため池含む)		
ID	池名	貯水量(千m3)
34100176	中畑新池	16.0
34100207	乙女池	2.0
解析貯水量計		18.0

【浸水面積(ha)】

歩行可能	7.0 ha
歩行困難	2.8 ha
歩行不可能	4.3 ha

歩行困難度
- 可能
- 困難
- 不可能

この地図の作成に当たっては、国土地理院長の承認を得て、同院発行の基盤地図情報及び電子地形図(タイル)を使用した。(承認番号 令元情使、第326号)

ID	34100177	ため池名	高畑池	所在地	加東市上久米北山1763-81				
堤高 (m)	12.0	貯水量 (千m3)	9.0	緯度	34° 55′ 38.65″ N	経度	135° 1′ 43.17″ E	判定	有

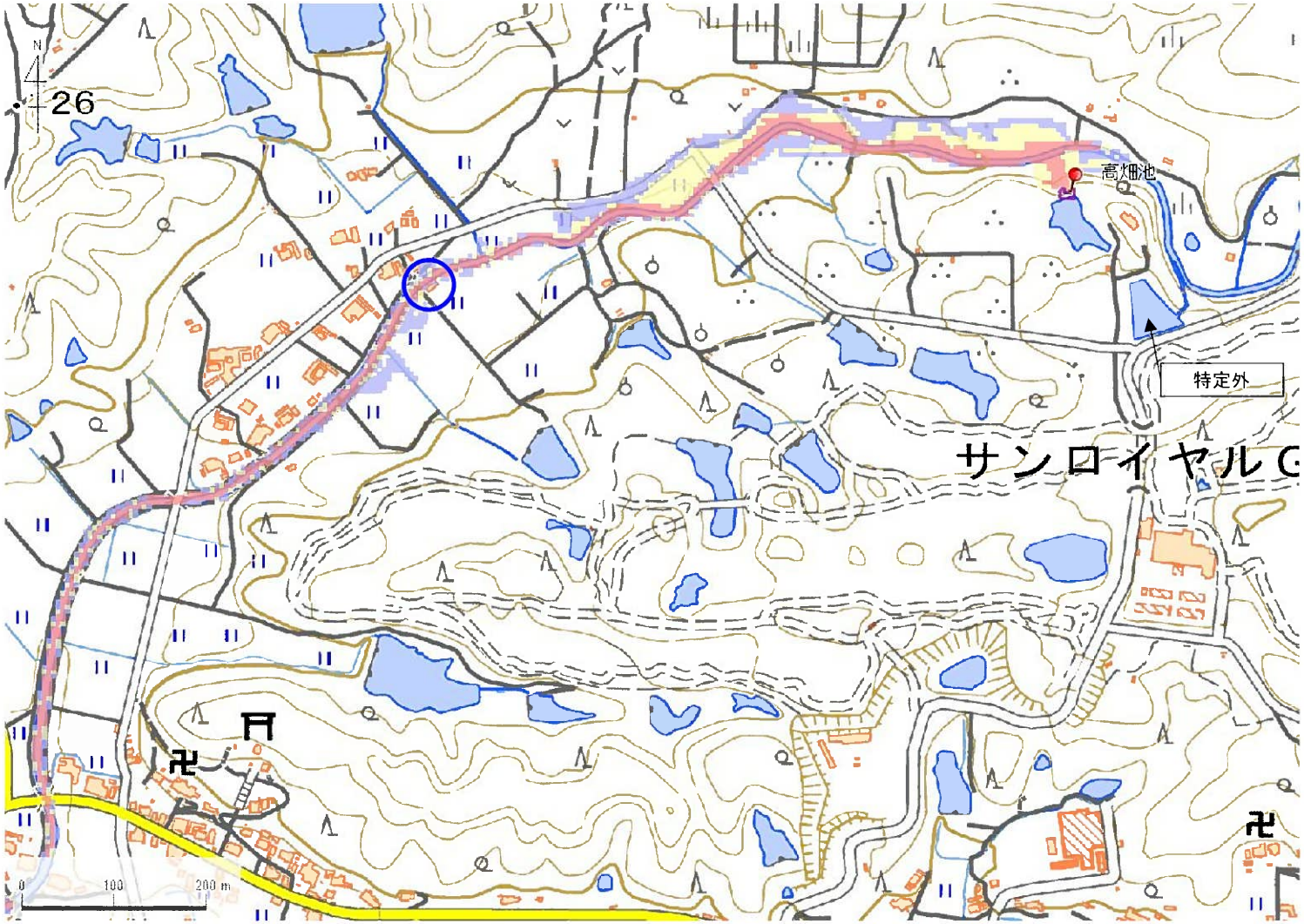

解析貯水量計算(上流側関連ため池含む)		
ID	池名	貯水量 (千m3)
解析貯水量計		

【浸水面積(ha)】

歩行可能	−
歩行困難	−
歩行不可能	−

歩行困難度

- 可能
- 困難
- 不可能

この地図の作成に当たっては、国土地理院長の承認を得て、同院発行の基盤地図情報及び電子地形図(タイル)を使用した。(承認番号 令元情使、第635号)

ID	34100177	ため池名	高畑池	所在地	加東市上久米北山1763-81				
堤高（m）	12.0	貯水量（千m3）	9.0	緯度	34° 55′ 38.65″ N	経度	135° 1′ 43.17″ E	判定	有

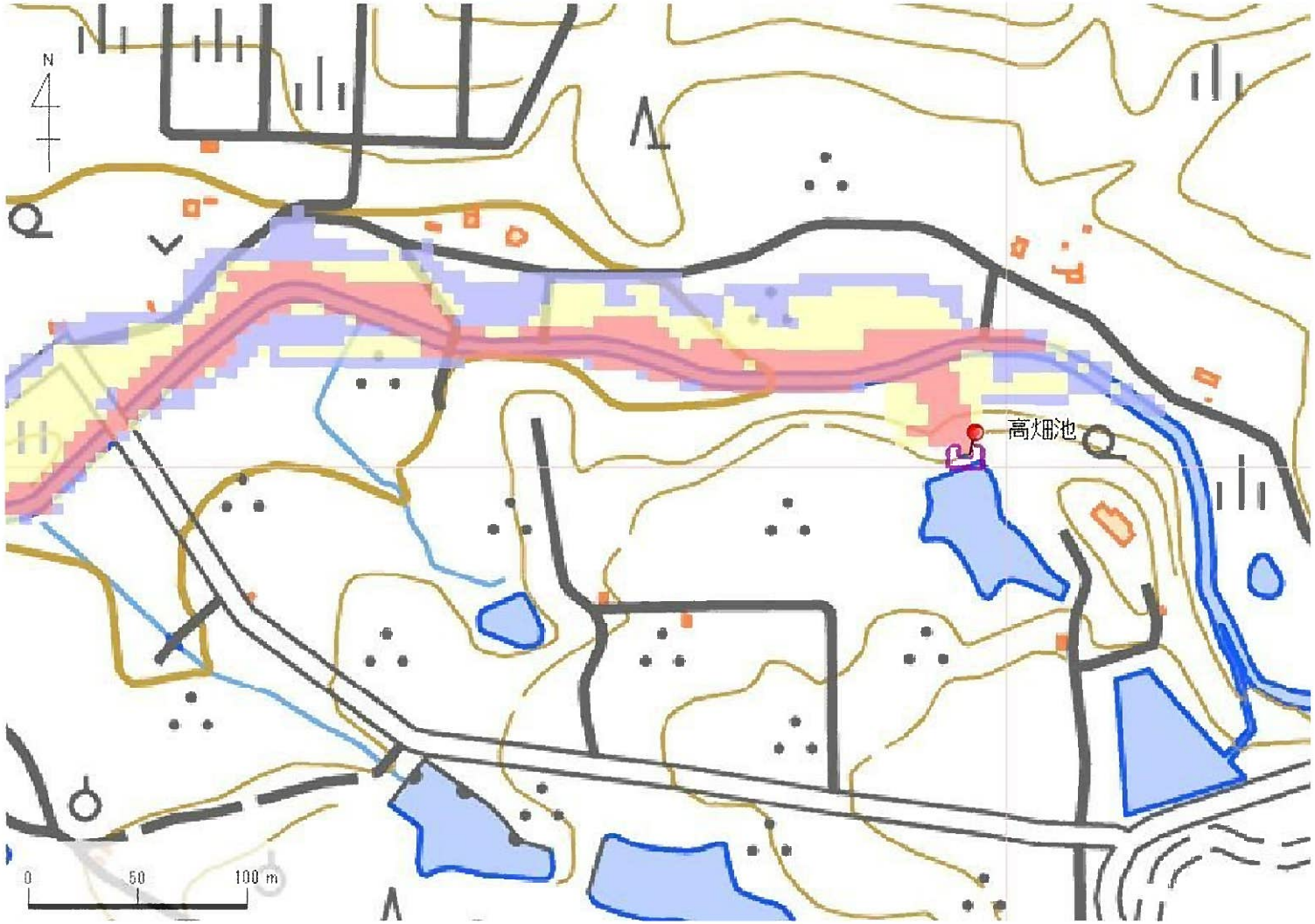

解析貯水量計算(上流側関連ため池含む)		
ID	池名	貯水量（千m3）
解析貯水量計		

【浸水面積(ha)】

歩行可能	－
歩行困難	－
歩行不可能	－

歩行困難度
- 可能
- 困難
- 不可能

この地図の作成に当たっては、国土地理院長の承認を得て、同院発行の基盤地図情報及び電子地形図(タイル)を使用した。(承認番号 令元情使、第635号)

ID	34100177	ため池名	高畑池	所在地	加東市上久米北山1763-81				
堤高（m）	12.0	貯水量（千m3）	9.0	緯度	34° 55′ 38.65″ N	経度	135° 1′ 43.17″ E	判定	有

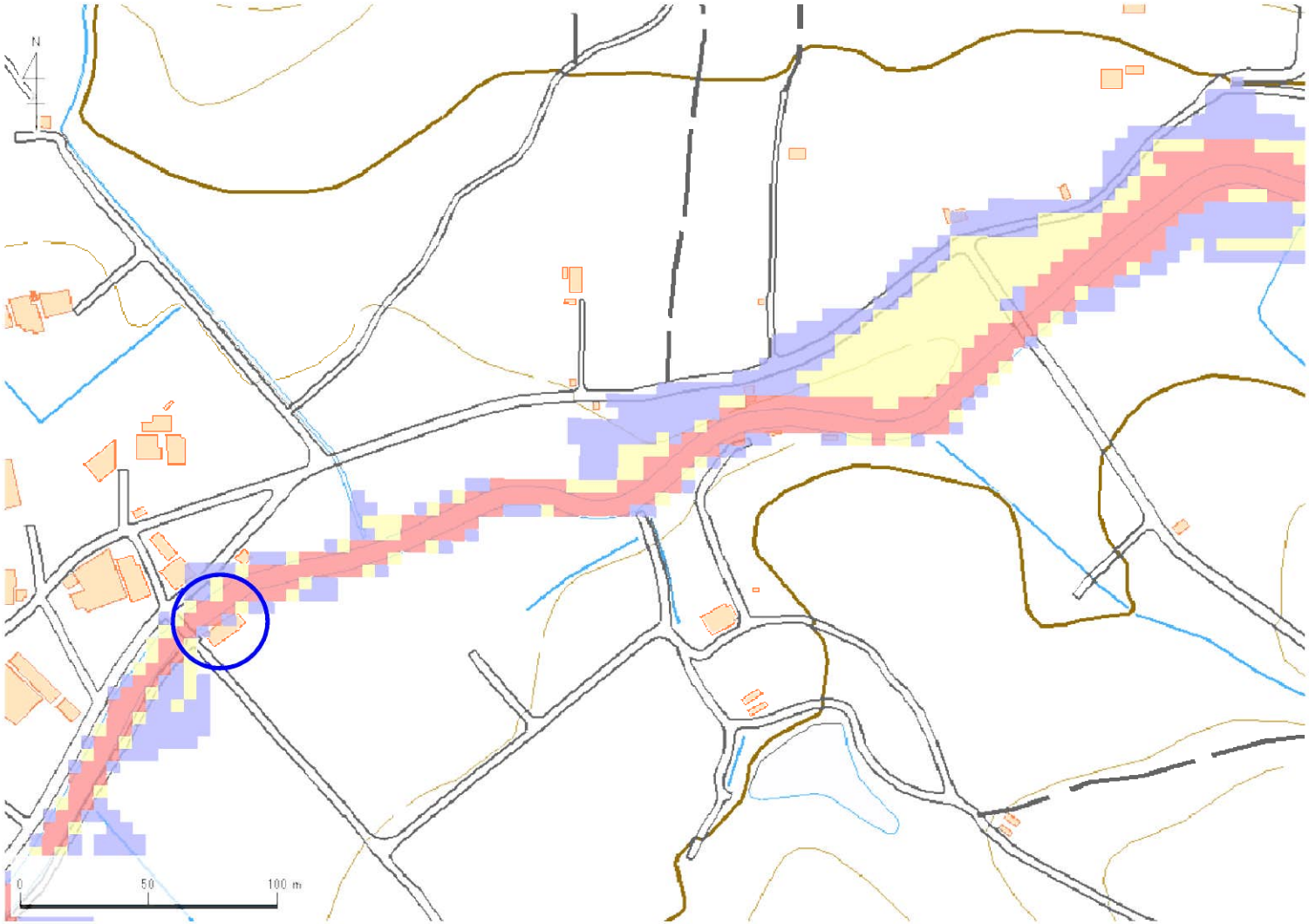

解析貯水量計算(上流側関連ため池含む)		
ID	池名	貯水量（千m3）
解析貯水量計		

【浸水面積(ha)】

歩行可能	－
歩行困難	－
歩行不可能	－

歩行困難度
- 可能
- 困難
- 不可能

この地図の作成に当たっては、国土地理院長の承認を得て、同院発行の基盤地図情報及び電子地形図(タイル)を使用した。(承認番号 令元情使、第635号)

ID	34100177	ため池名	高畑池	所在地	加東市上久米北山1763-81				
堤高（m）	12.0	貯水量（千m3）	9.0	緯度	34° 55′ 38.65″ N	経度	135° 1′ 43.17″ E	判定	有

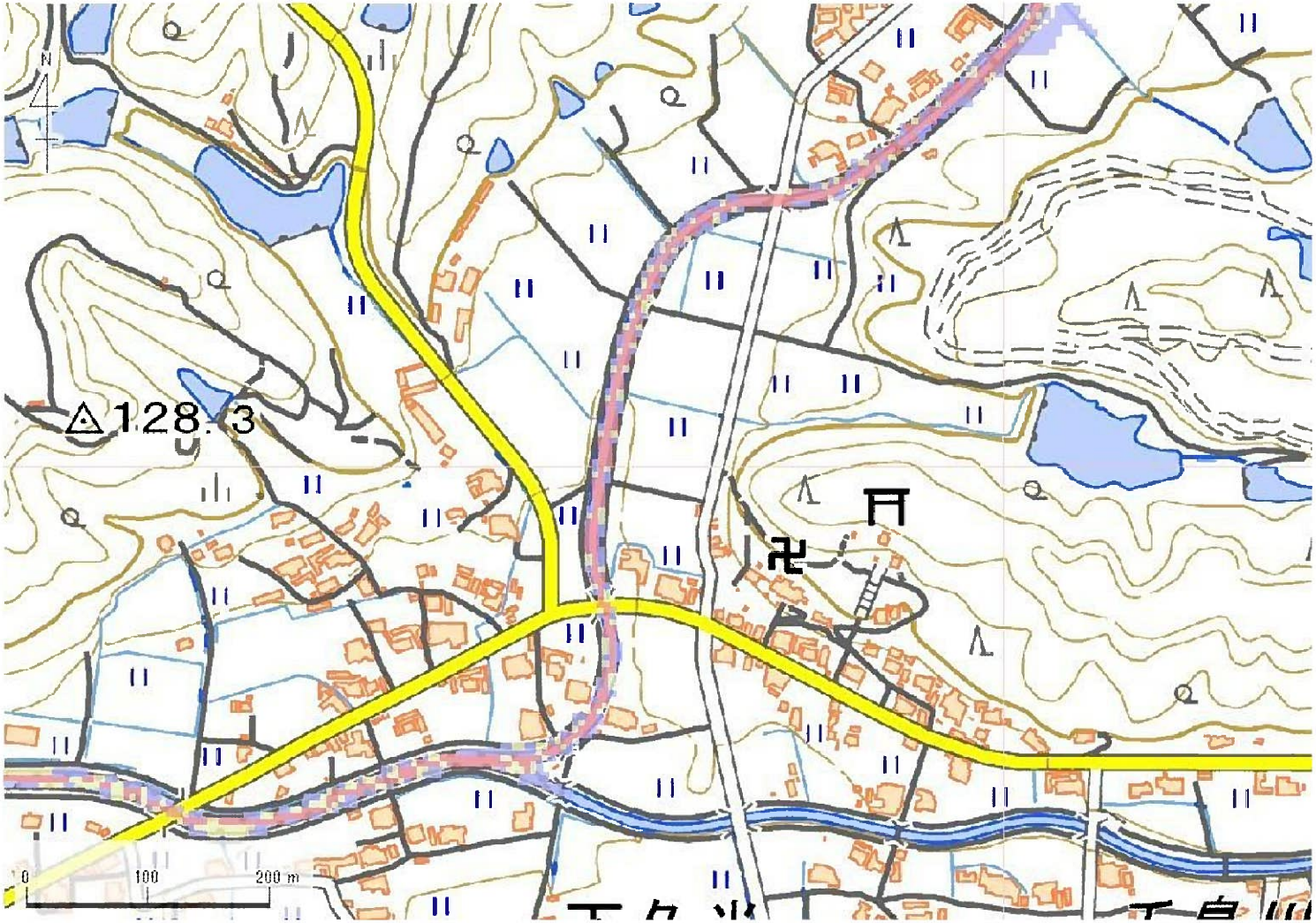

解析貯水量計算(上流側関連ため池含む)		
ID	池名	貯水量（千m3）
解析貯水量計		

【浸水面積(ha)】

歩行可能	－
歩行困難	－
歩行不可能	－

歩行困難度

- 可能
- 困難
- 不可能

この地図の作成に当たっては、国土地理院長の承認を得て、同院発行の基盤地図情報及び電子地形図(タイル)を使用した。(承認番号 令元情使、第635号)

ID	34100178	ため池名	元廻池	所在地	加東市上久米北小谷564				
堤高(m)	6.0	貯水量(千m3)	18.0	緯度	34° 54′ 59.12″ N	経度	135° 2′ 43.36″ E	判定	有

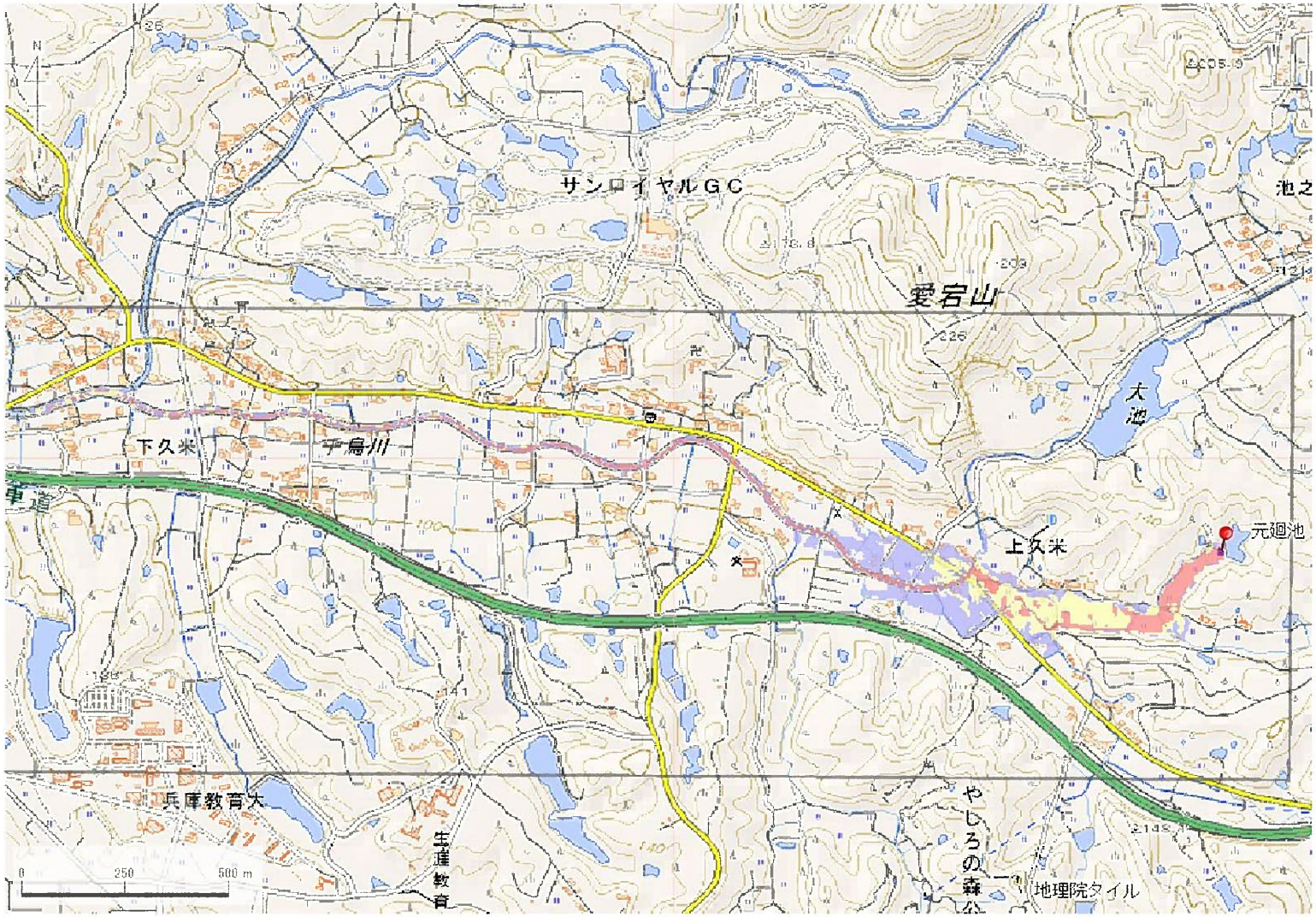

解析貯水量計算(上流側関連ため池含む)		
ID	池名	貯水量(千m3)
解析貯水量計		0.0

【浸水面積(ha)】

歩行可能	－
歩行困難	－
歩行不可能	－

歩行困難度
- 可能
- 困難
- 不可能

この地図の作成に当たっては、国土地理院長の承認を得て、同院発行の基盤地図情報及び電子地形図(タイル)を使用した。(承認番号 令元情使、第326号)

ID	34100178	ため池名	元廻池	所在地	加東市上久米北小谷564				
堤高 (m)	6.0	貯水量 (千m3)	18.0	緯度	34° 54′ 59.12″ N	経度	135° 2′ 43.36″ E	判定	有

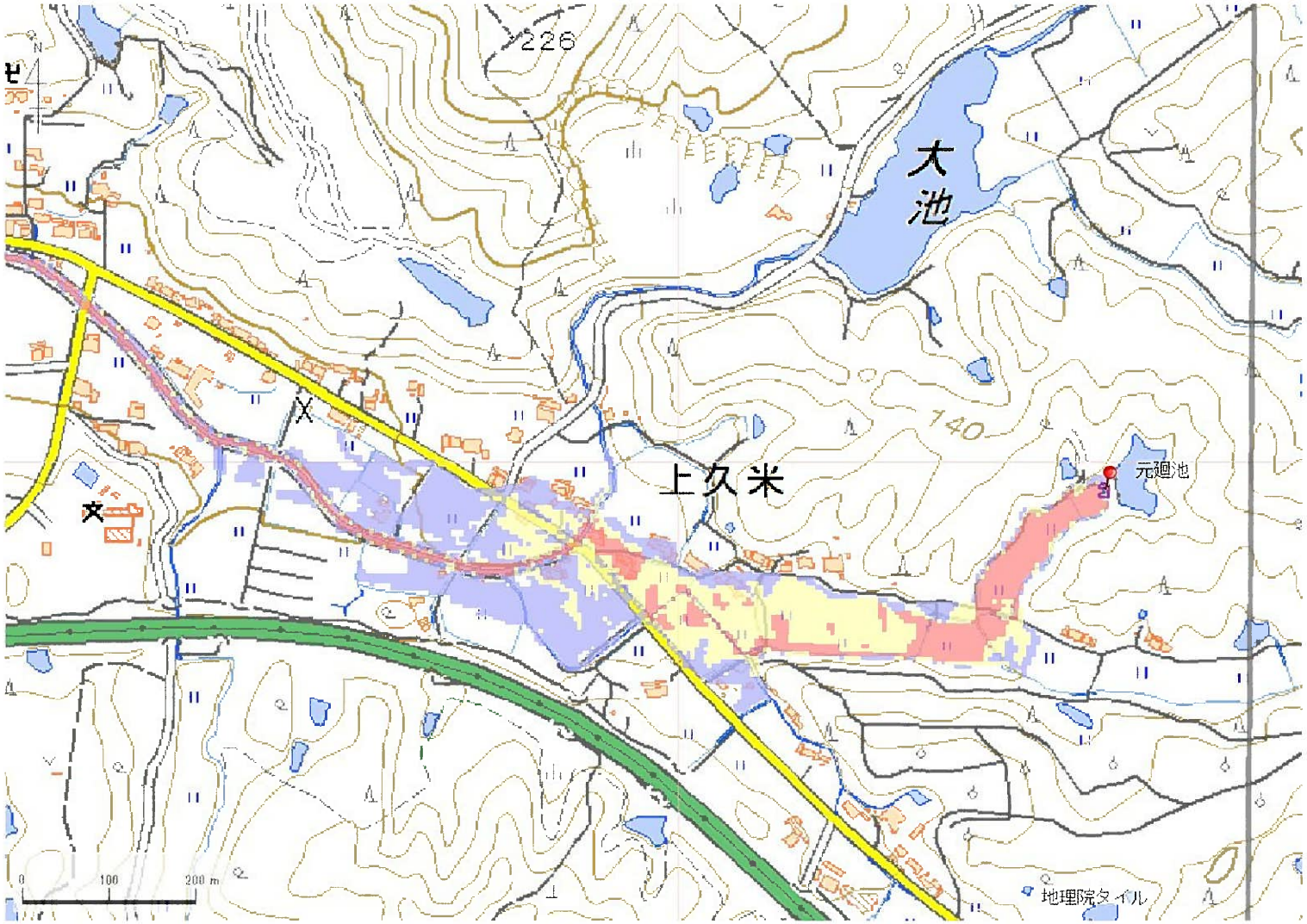

解析貯水量計算(上流側関連ため池含む)		
ID	池名	貯水量 (千m3)
解析貯水量計		0.0

【浸水面積(ha)】

歩行可能	–
歩行困難	–
歩行不可能	–

歩行困難度
- 可能
- 困難
- 不可能

この地図の作成に当たっては、国土地理院長の承認を得て、同院発行の基盤地図情報及び電子地形図(タイル)を使用した。(承認番号 令元情使、第326号)

ID	34100179	ため池名	クロクツ池	所在地	加東市上久米北小谷604				
堤高 (m)	4.0	貯水量 (千m3)	4.0	緯度	34° 54′ 52.69″ N	経度	135° 2′ 49.91″ E	判定	無

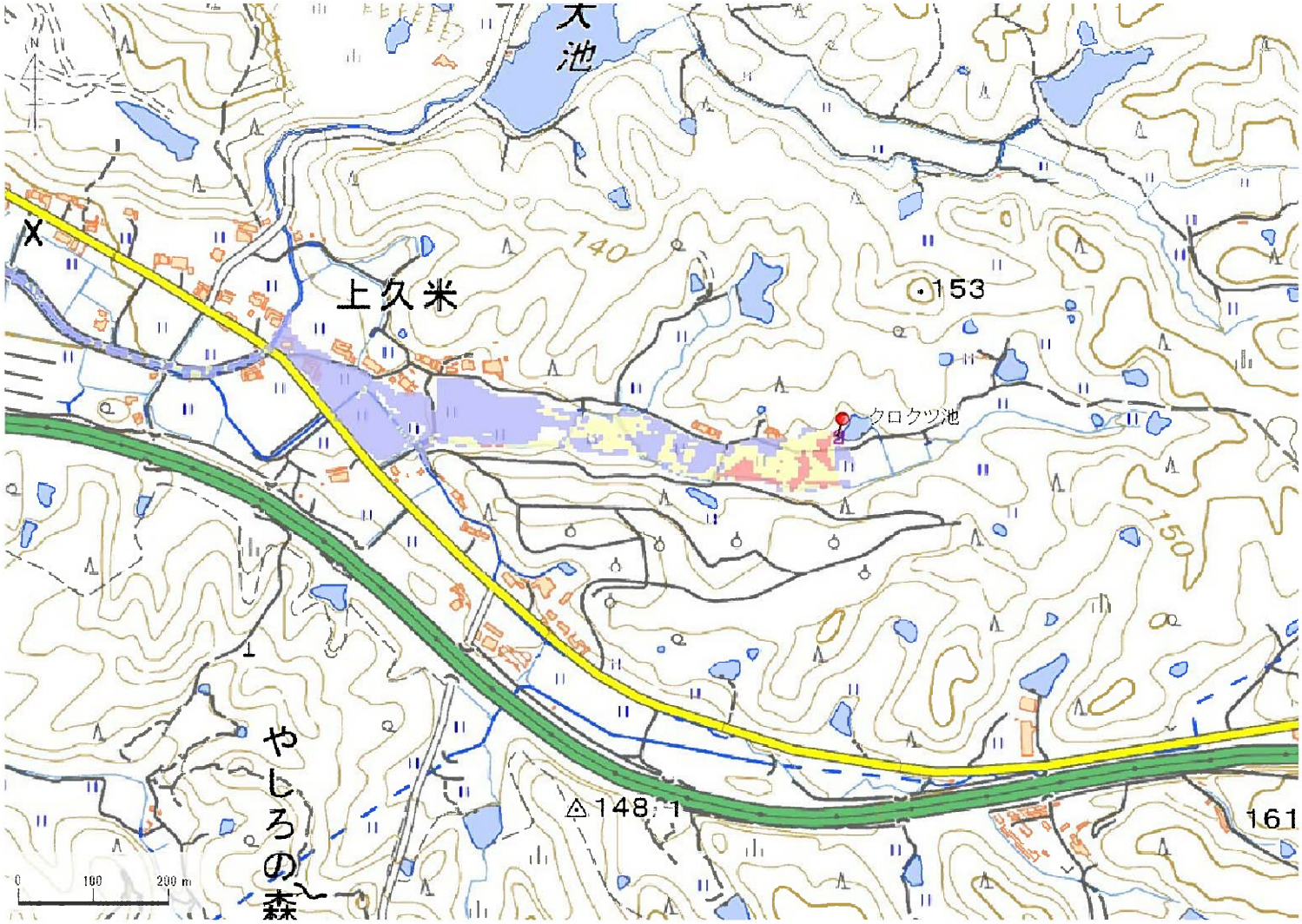

解析貯水量計算(上流側関連ため池含む)		
ID	池名	貯水量 (千m3)
解析貯水量計		

【浸水面積(ha)】

歩行可能	3.8 ha
歩行困難	1.4 ha
歩行不可能	0.3 ha

歩行困難度
- 可能
- 困難
- 不可能

この地図の作成に当たっては、国土地理院長の承認を得て、同院発行の基盤地図情報及び電子地形図(タイル)を使用した。(承認番号 令元情使、第635号)

ID	34100179	ため池名	クロクツ池	所在地	加東市上久米北小谷604				
堤高（m）	4.0	貯水量（千m3）	4.0	緯度	34° 54′ 52.69″ N	経度	135° 2′ 49.91″ E	判定	無

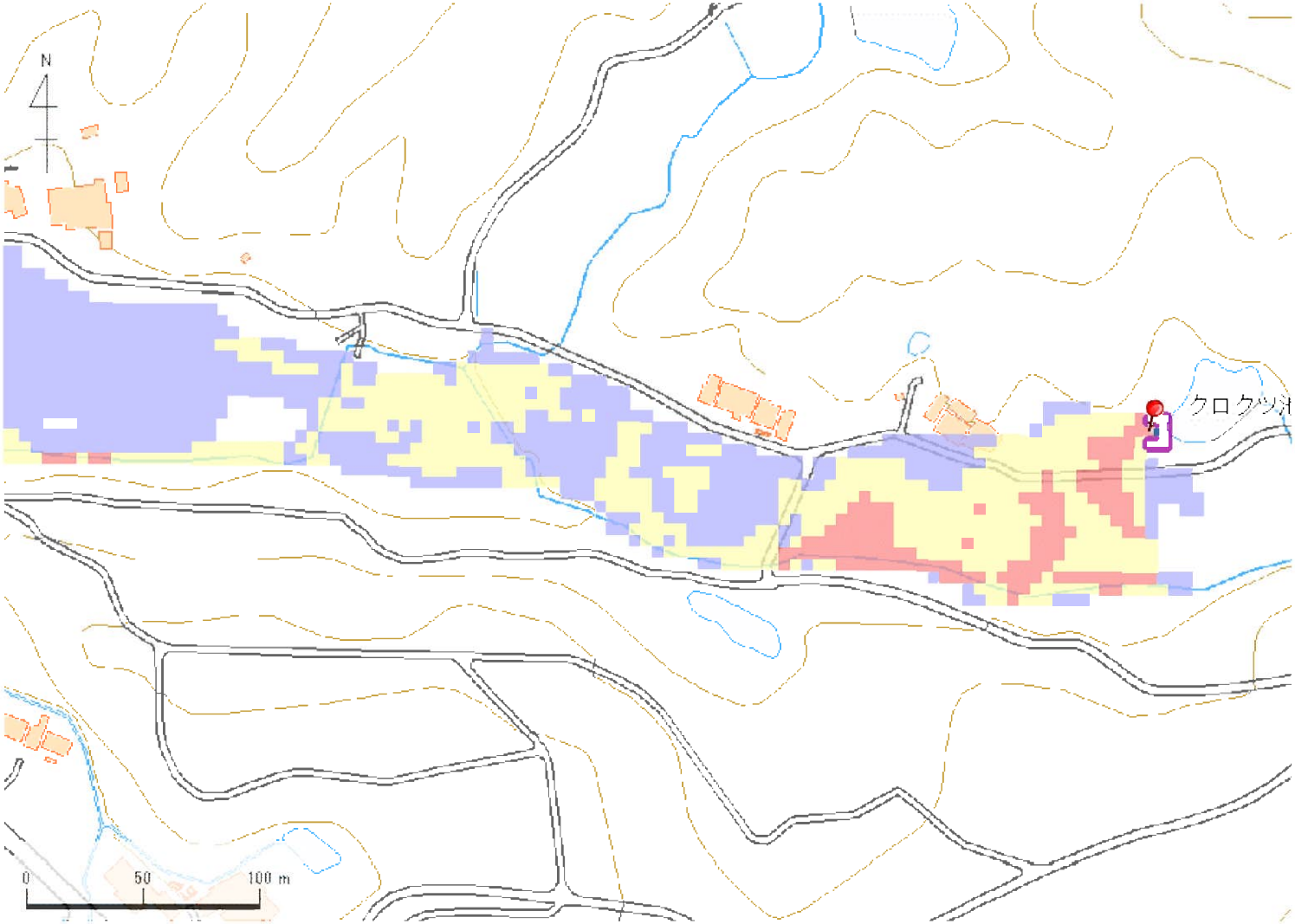

解析貯水量計算(上流側関連ため池含む)		
ID	池名	貯水量（千m3）
解析貯水量計		

【浸水面積(ha)】

歩行可能	3.8 ha
歩行困難	1.4 ha
歩行不可能	0.3 ha

歩行困難度
- 可能
- 困難
- 不可能

この地図の作成に当たっては、国土地理院長の承認を得て、同院発行の基盤地図情報及び電子地形図(タイル)を使用した。(承認番号 令元情使、第635号)

ID	34100180	ため池名	切池	所在地	加東市上久米木谷1051				
堤高 (m)	4.0	貯水量 (千m3)	3.0	緯度	34° 54′ 25.78″ N	経度	135° 2′ 15.33″ E	判定	無

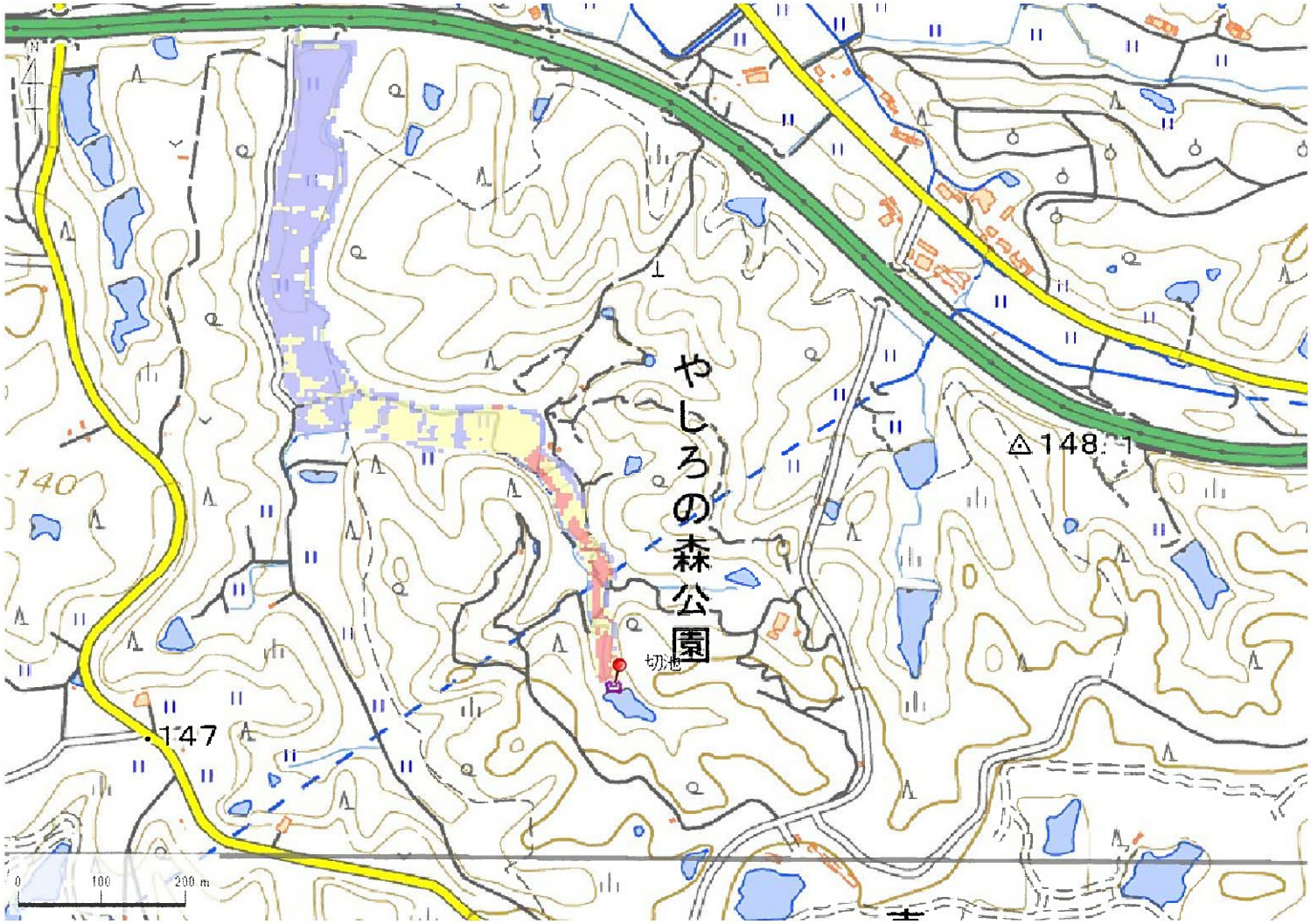

解析貯水量計算(上流側関連ため池含む)		
ID	池名	貯水量 (千m3)
解析貯水量計		

【浸水面積(ha)】

歩行可能	3.4 ha
歩行困難	1.7 ha
歩行不可能	0.5 ha

歩行困難度
- 可能
- 困難
- 不可能

この地図の作成に当たっては、国土地理院長の承認を得て、同院発行の基盤地図情報及び電子地形図(タイル)を使用した。(承認番号 令元情使、第635号)

ID	34100180	ため池名	切池	所在地	加東市上久米木谷1051				
堤高 (m)	4.0	貯水量 (千m3)	3.0	緯度	34° 54′ 25.78″ N	経度	135° 2′ 15.33″ E	判定	無

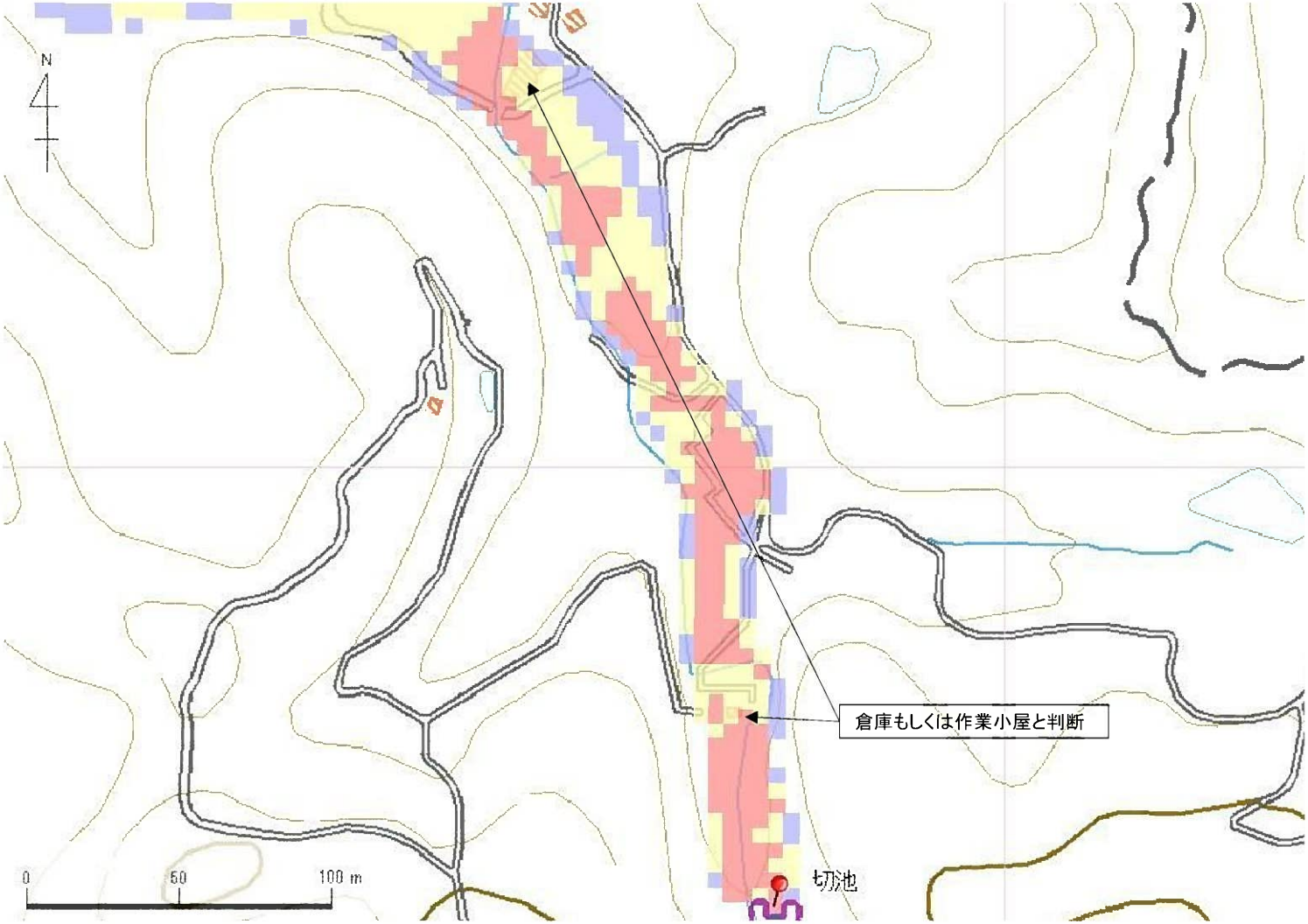

解析貯水量計算(上流側関連ため池含む)		
ID	池名	貯水量 (千m3)
解析貯水量計		

【浸水面積(ha)】

歩行可能	3.4 ha
歩行困難	1.7 ha
歩行不可能	0.5 ha

歩行困難度
- 可能
- 困難
- 不可能

この地図の作成に当たっては、国土地理院長の承認を得て、同院発行の基盤地図情報及び電子地形図(タイル)を使用した。(承認番号 令元情使、第635号)

ID	34100183　-1	ため池名	惣池	所在地	加東市上久米木谷1135				
堤高 (m)	6.0	貯水量 (千m3)	11.0	緯度	34° 54′ 35.15″ N	経度	135° 2′ 0.69″ E	判定	無

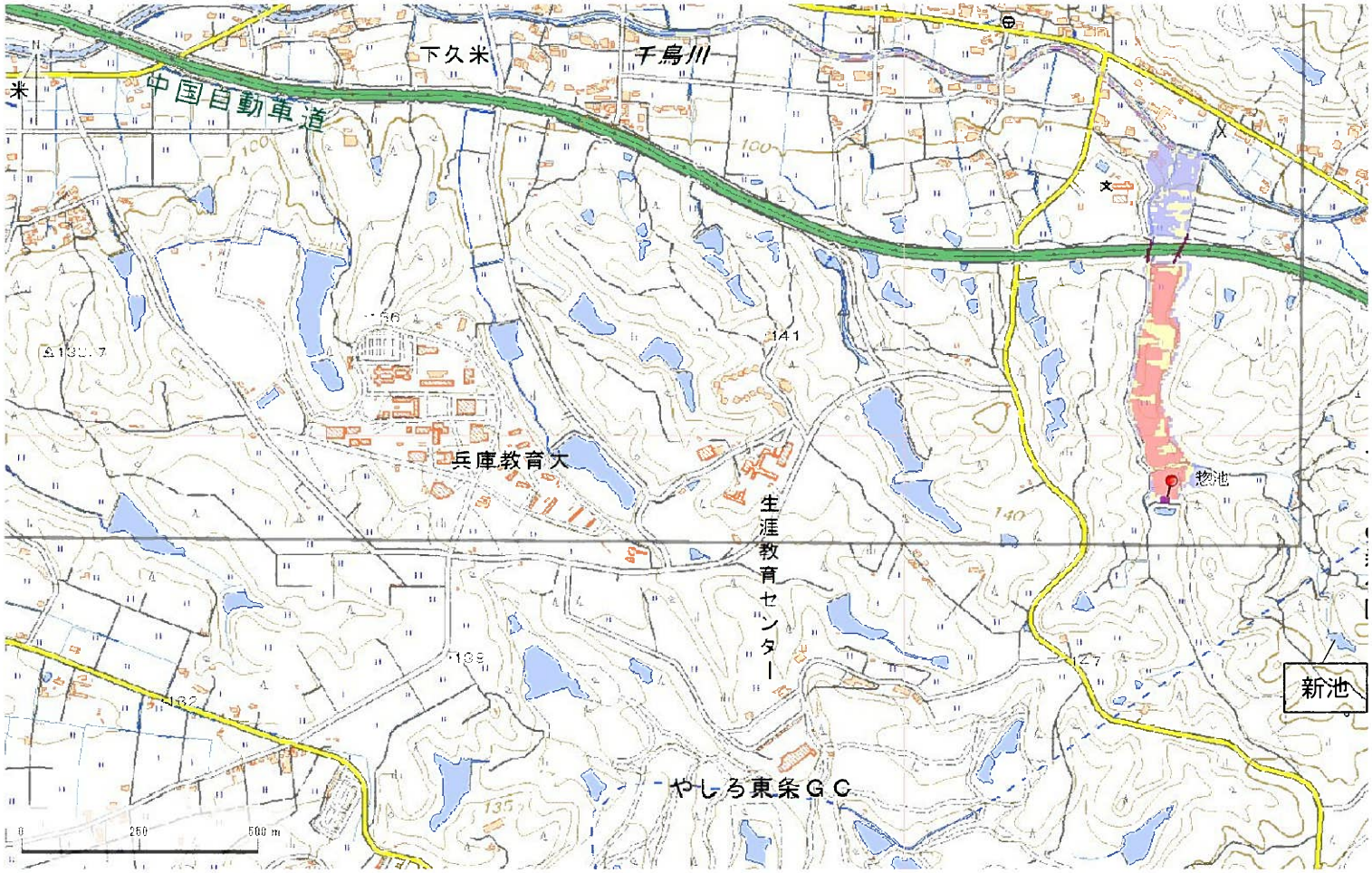

解析貯水量計算(上流側関連ため池含む)		
ID	池名	貯水量 (千m3)
34100181	新池	10.0
34100183	惣池	11.0
解析貯水量計		21.0

【浸水面積(ha)】

歩行可能	2.5 ha
歩行困難	1.9 ha
歩行不可能	3.1 ha

歩行困難度
- 可能
- 困難
- 不可能

この地図の作成に当たっては、国土地理院長の承認を得て、同院発行の基盤地図情報及び電子地形図(タイル)を使用した。(承認番号 令元情使、第326号)

ID	34100183　-1	ため池名	惣池	所在地	加東市上久米木谷1135				
堤高 (m)	6.0	貯水量 (千m3)	11.0	緯度	34° 54′ 35.15″ N	経度	135° 2′ 0.69″ E	判定	無

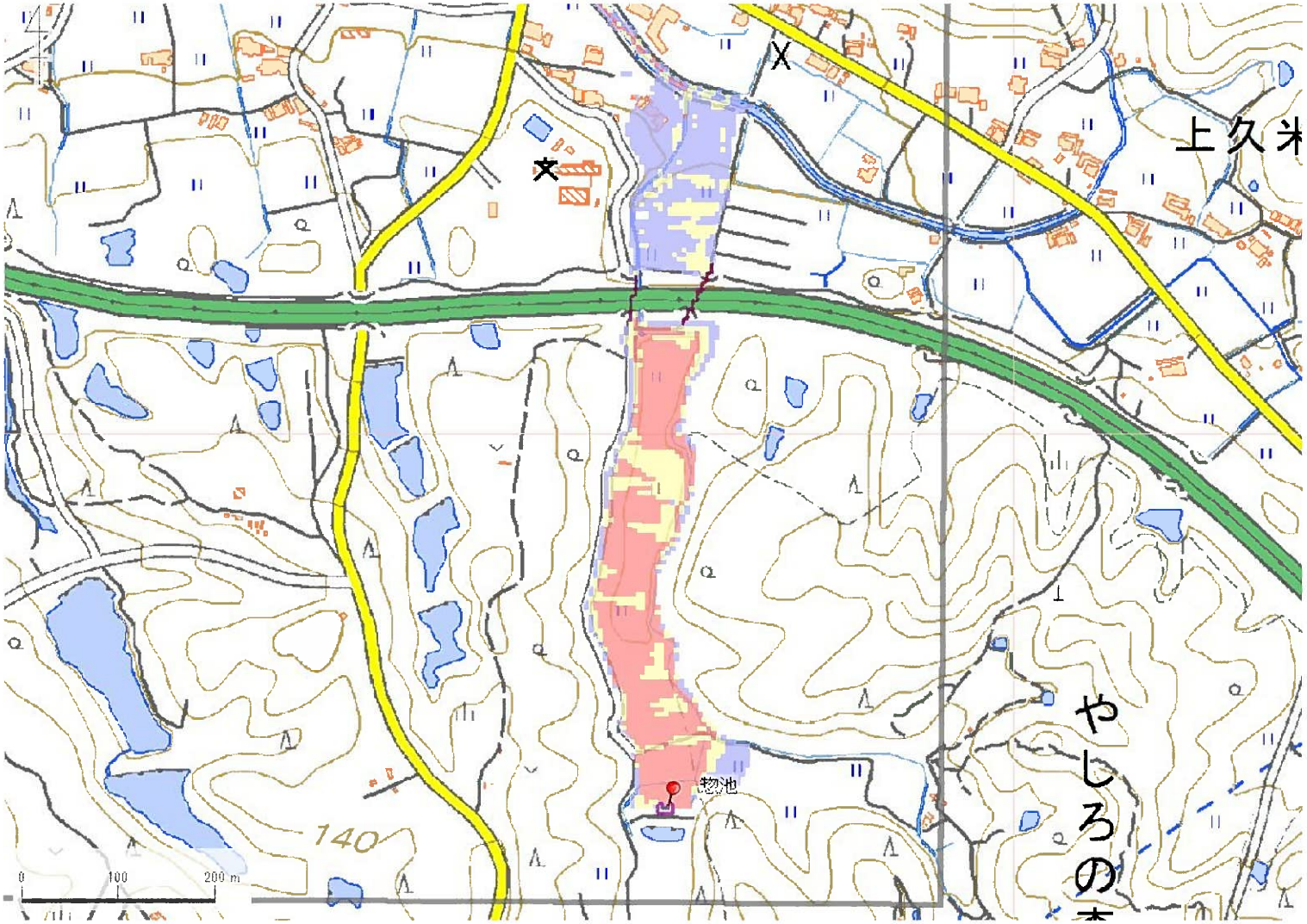

解析貯水量計算(上流側関連ため池含む)		
ID	池名	貯水量 (千m3)
34100181	新池	10.0
34100183	惣池	11.0
解析貯水量計		21.0

【浸水面積(ha)】

歩行可能	2.5 ha
歩行困難	1.9 ha
歩行不可能	3.1 ha

歩行困難度
- 可能
- 困難
- 不可能

この地図の作成に当たっては、国土地理院長の承認を得て、同院発行の基盤地図情報及び電子地形図(タイル)を使用した。(承認番号 令元情使、第326号)

ID	34100183　-2	ため池名	惣池	所在地	加東市上久米木谷1135				
堤高(m)	6.0	貯水量(千m3)	11.0	緯度	34° 54′ 35.15″ N	経度	135° 2′ 0.69″ E	判定	無

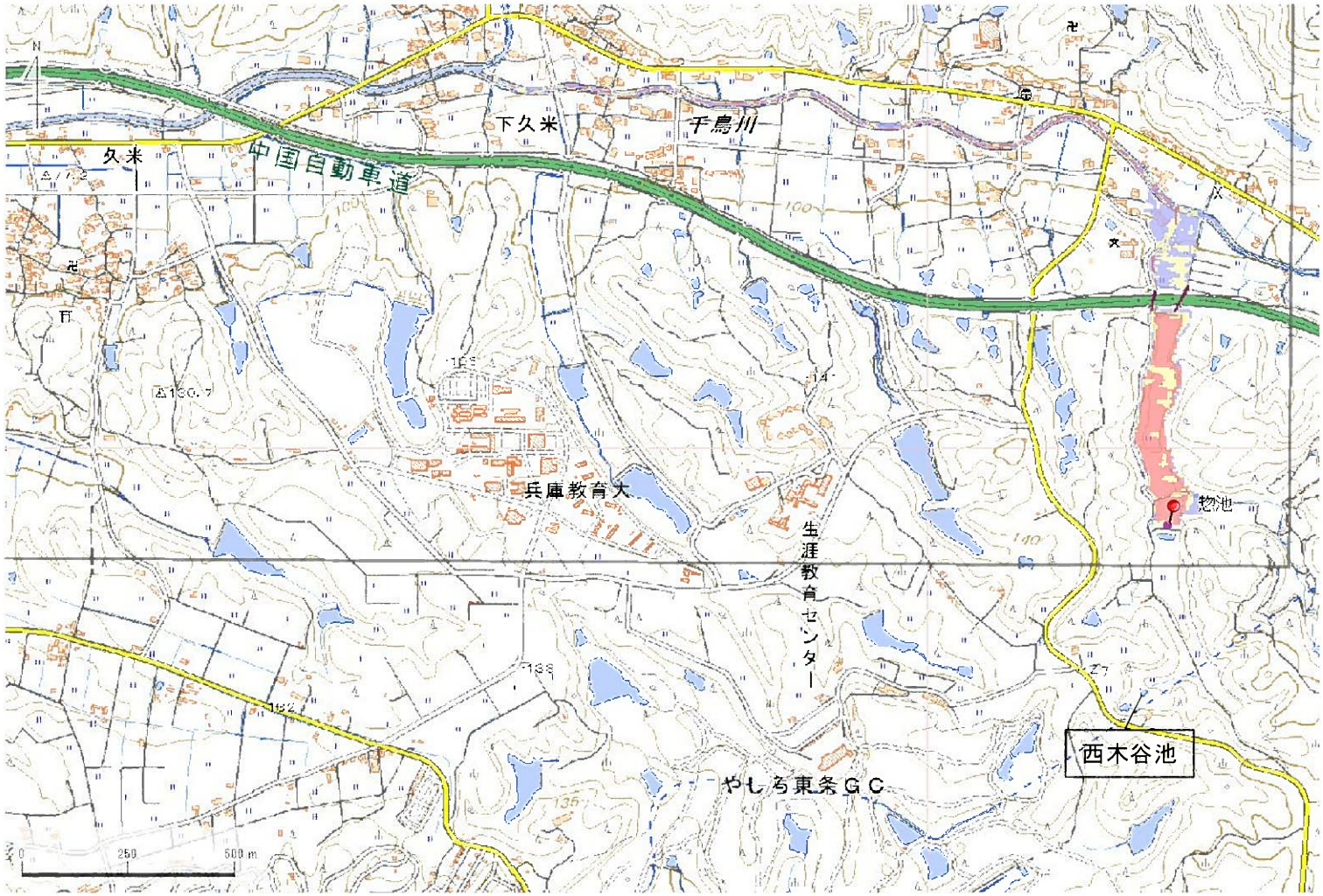

解析貯水量計算(上流側関連ため池含む)		
ID	池名	貯水量(千m3)
34100182	西木谷池	15.0
34100183	惣池	11.0
解析貯水量計		26.0

【浸水面積(ha)】

歩行可能	2.5 ha
歩行困難	2.1 ha
歩行不可能	4.0 ha

歩行困難度
- 可能
- 困難
- 不可能

この地図の作成に当たっては、国土地理院長の承認を得て、同院発行の基盤地図情報及び電子地形図(タイル)を使用した。(承認番号 令元情使、第326号)

ID	34100183　-2	ため池名	惣池	所在地	加東市上久米木谷1135				
堤高 (m)	6.0	貯水量 (千m3)	11.0	緯度	34° 54′ 35.15″ N	経度	135° 2′ 0.69″ E	判定	無

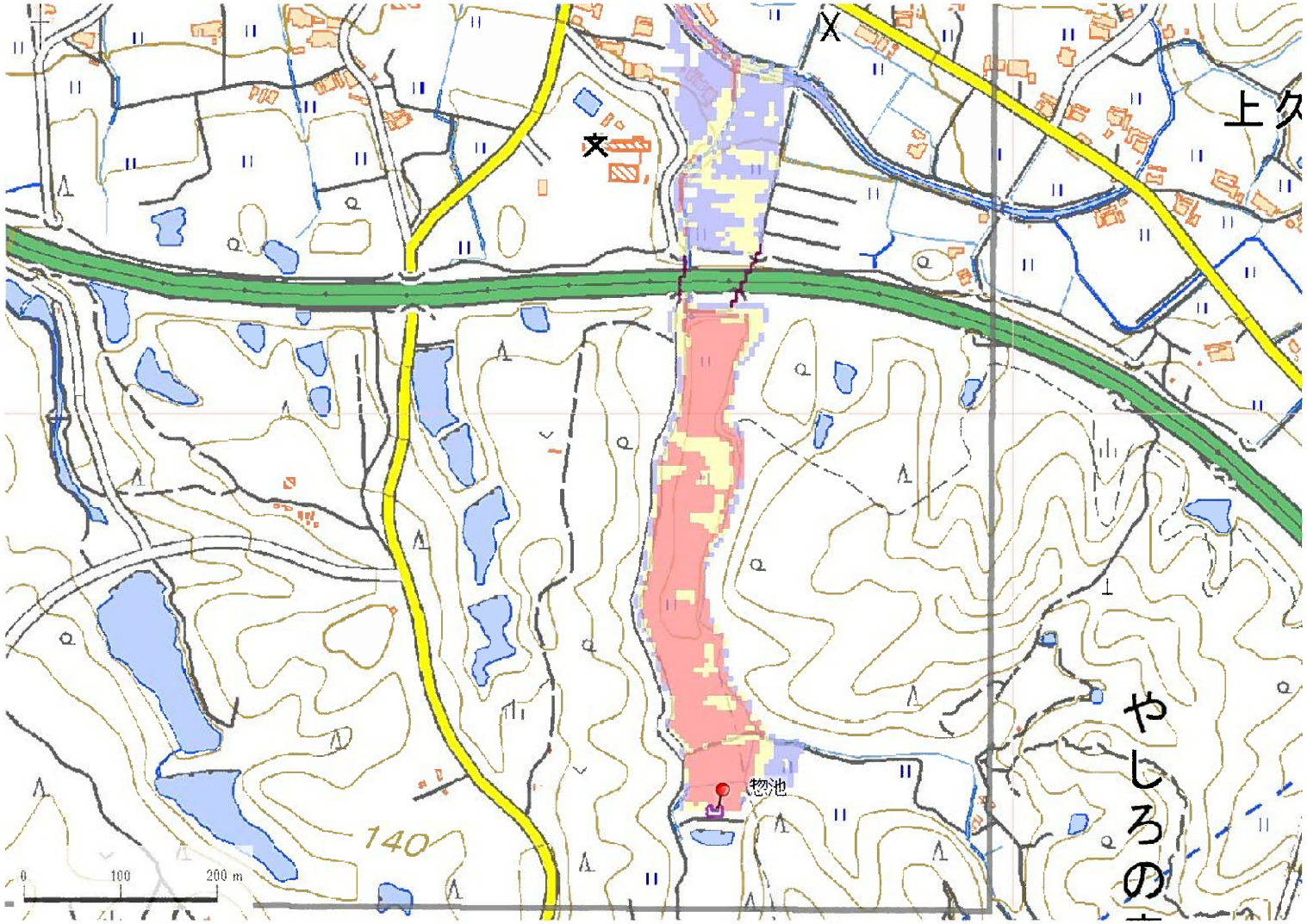

解析貯水量計算(上流側関連ため池含む)		
ID	池名	貯水量 (千m3)
34100182	西木谷池	15.0
34100183	惣池	11.0
解析貯水量計		26.0

【浸水面積(ha)】

歩行可能	2.5 ha
歩行困難	2.1 ha
歩行不可能	4.0 ha

歩行困難度
- 可能
- 困難
- 不可能

この地図の作成に当たっては、国土地理院長の承認を得て、同院発行の基盤地図情報及び電子地形図(タイル)を使用した。(承認番号 令元情使、第326号)

ID	34100183　-3	ため池名	惣池	所在地	加東市上久米木谷1135				
堤高(m)	6.0	貯水量(千m3)	11.0	緯度	34° 54′ 35.15″ N	経度	135° 2′ 0.69″ E	判定	無

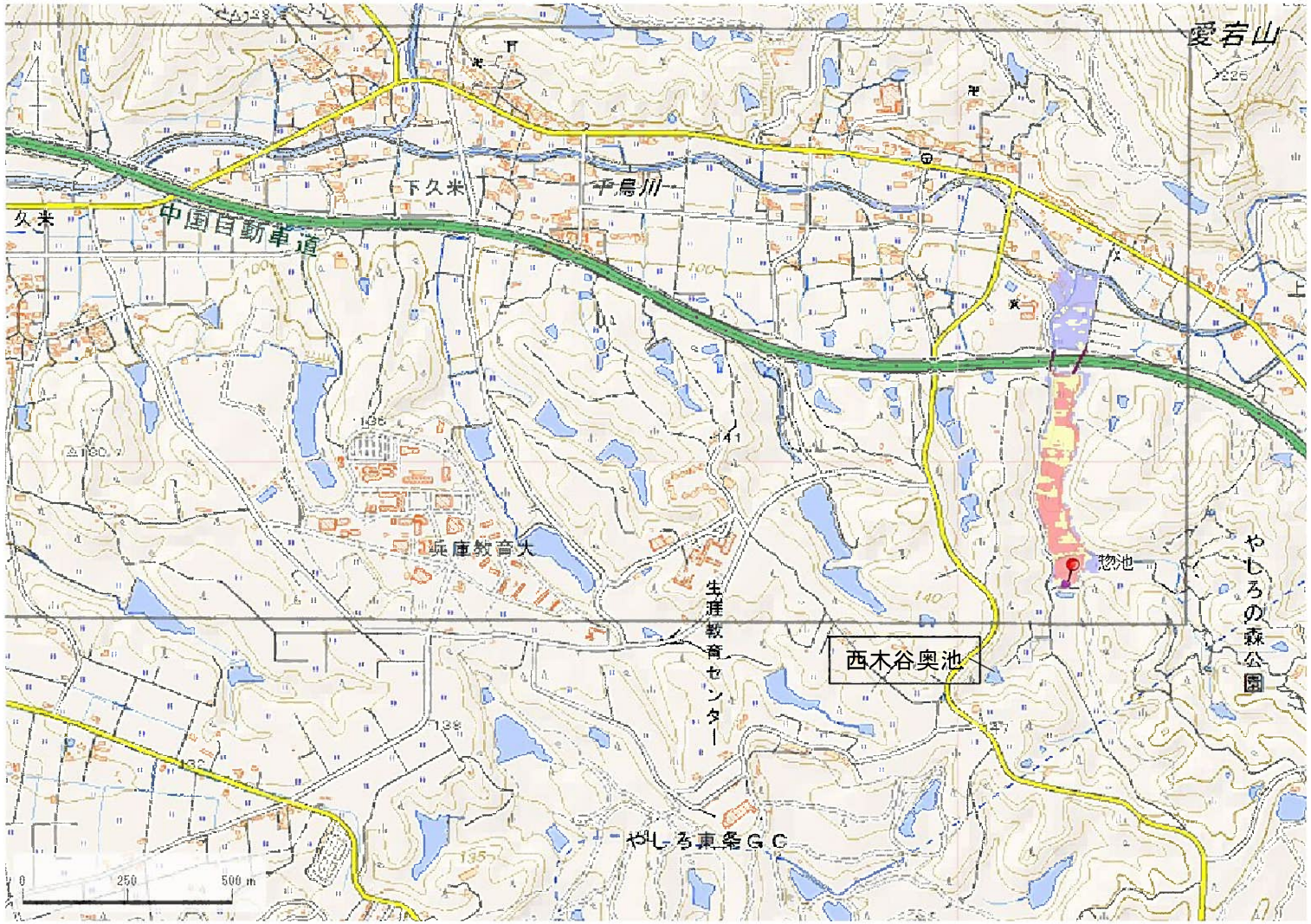

解析貯水量計算(上流側関連ため池含む)		
ID	池名	貯水量(千m3)
34100184	西木谷奥池	5.0
34100183	惣池	11.0
解析貯水量計		16.0

【浸水面積(ha)】

歩行可能	2.6 ha
歩行困難	1.9 ha
歩行不可能	2.2 ha

歩行困難度
- 可能
- 困難
- 不可能

この地図の作成に当たっては、国土地理院長の承認を得て、同院発行の基盤地図情報及び電子地形図(タイル)を使用した。(承認番号 令元情使、第326号)

ID	34100183　-3	ため池名	惣池	所在地	加東市上久米木谷1135				
堤高 (m)	6.0	貯水量 (千m3)	11.0	緯度	34° 54′ 35.15″ N	経度	135° 2′ 0.69″ E	判定	無

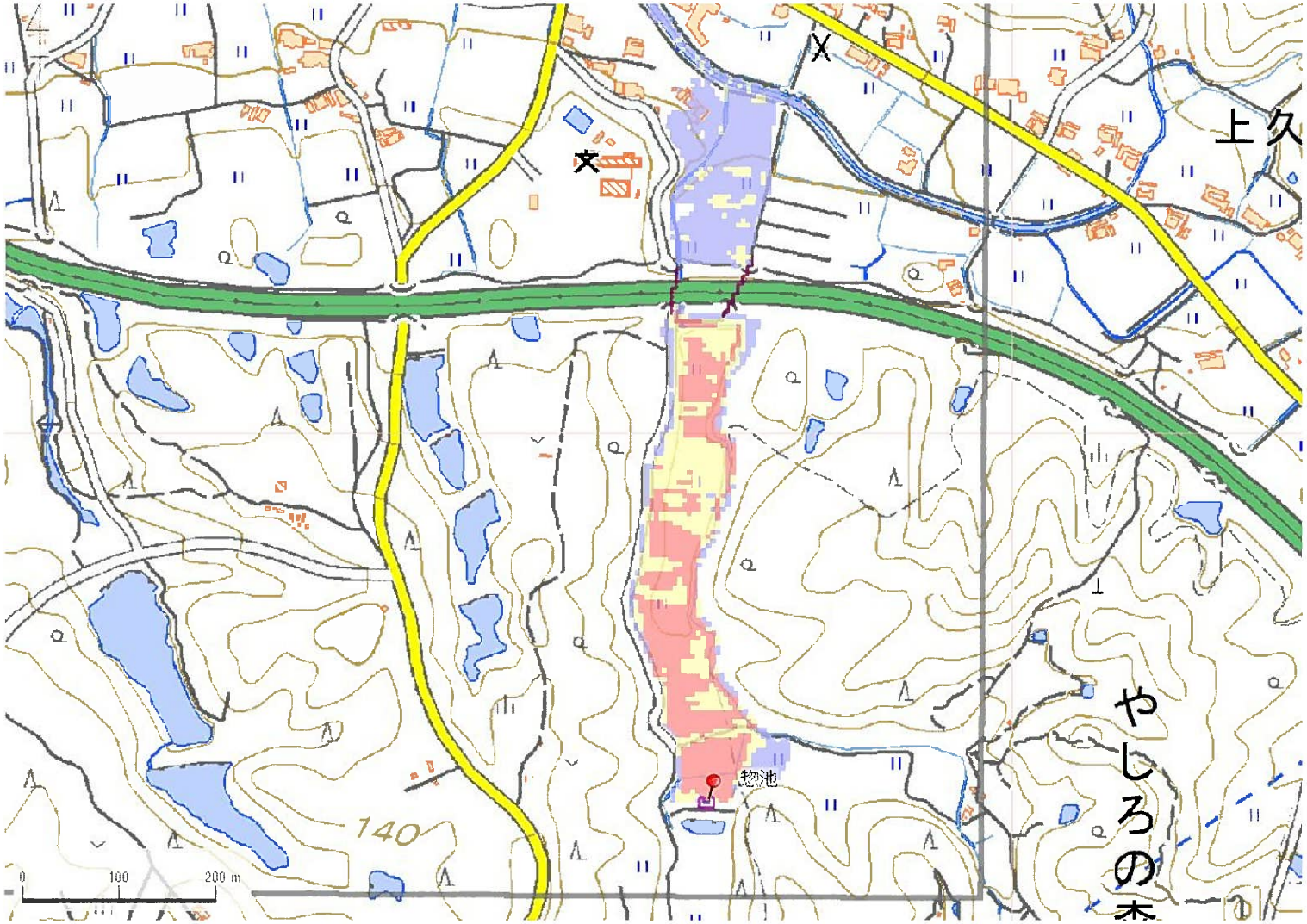

解析貯水量計算(上流側関連ため池含む)		
ID	池名	貯水量 (千m3)
34100184	西木谷奥池	5.0
34100183	惣池	11.0
解析貯水量計		16.0

【浸水面積(ha)】

歩行可能	2.6 ha
歩行困難	1.9 ha
歩行不可能	2.2 ha

歩行困難度
- 可能
- 困難
- 不可能

この地図の作成に当たっては、国土地理院長の承認を得て、同院発行の基盤地図情報及び電子地形図(タイル)を使用した。(承認番号 令元情使、第326号)

ID	34100185	ため池名	大池	所在地	加東市上久米柳ヶ谷1721				
堤高(m)	4.6	貯水量(千m3)	62.0	緯度	34° 55′ 8.52″ N	経度	135° 2′ 29.89″ E	判定	有

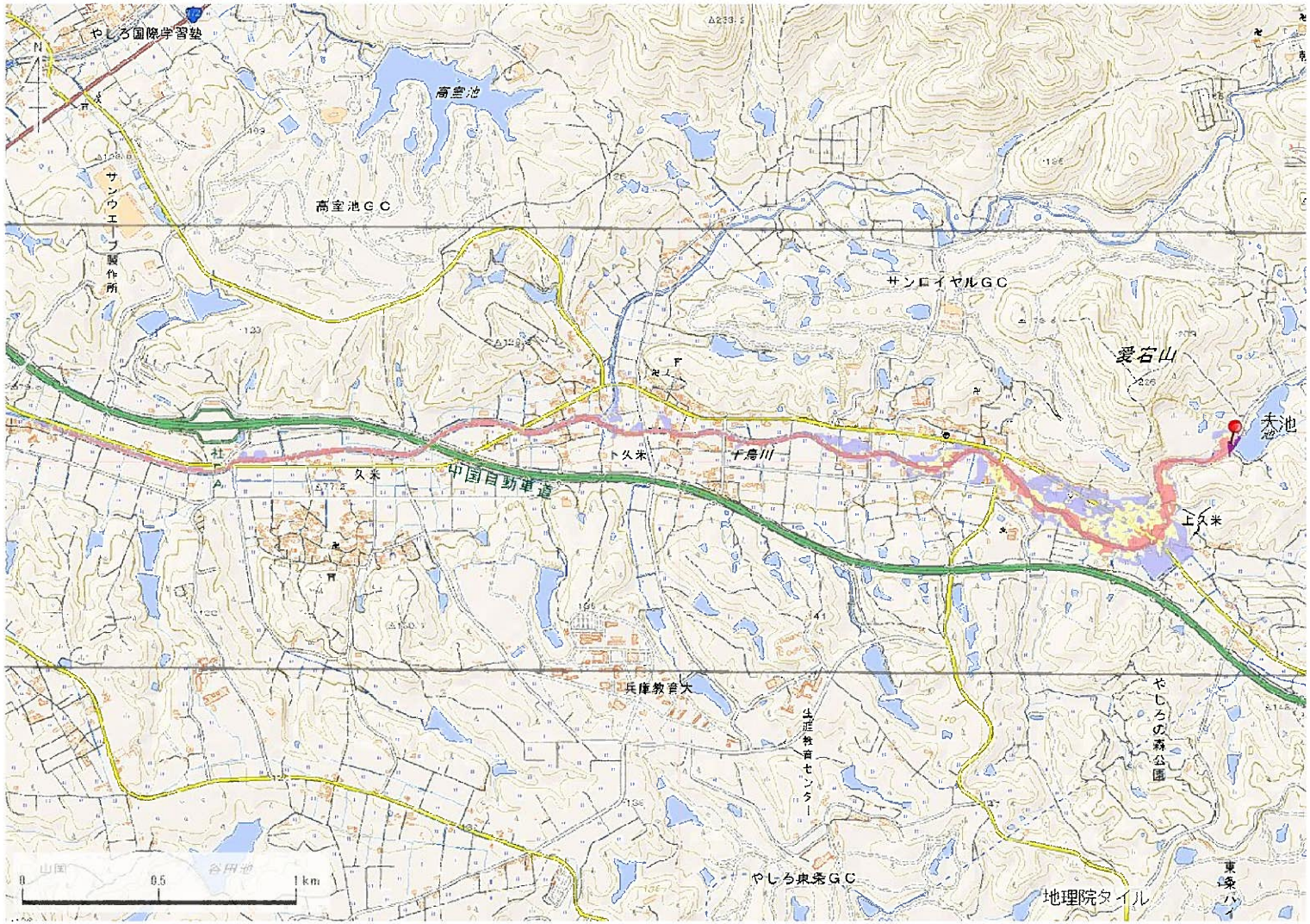

解析貯水量計算(上流側関連ため池含む)		
ID	池名	貯水量(千m3)
解析貯水量計		0.0

【浸水面積(ha)】

歩行可能	－
歩行困難	－
歩行不可能	－

歩行困難度

- 可能
- 困難
- 不可能

この地図の作成に当たっては、国土地理院長の承認を得て、同院発行の基盤地図情報及び電子地形図(タイル)を使用した。(承認番号 令元情使、第326号)

ID	34100185	ため池名	大池	所在地	加東市上久米柳ヶ谷1721				
堤高(m)	4.6	貯水量(千m3)	62.0	緯度	34° 55′ 8.52″ N	経度	135° 2′ 29.89″ E	判定	有

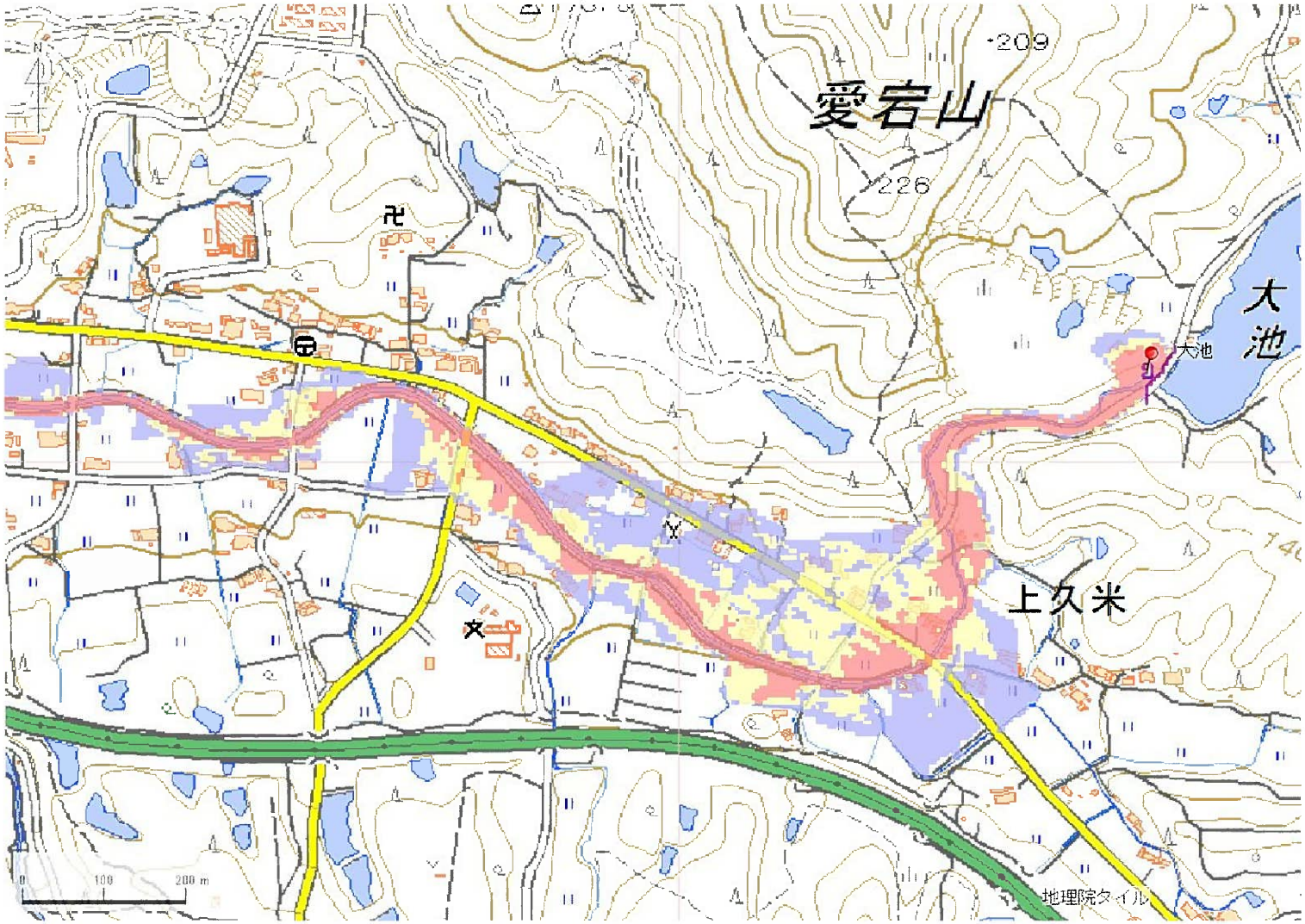

解析貯水量計算(上流側関連ため池含む)		
ID	池名	貯水量(千m3)
解析貯水量計		0.0

【浸水面積(ha)】

歩行可能	–
歩行困難	–
歩行不可能	–

歩行困難度
- 可能
- 困難
- 不可能

この地図の作成に当たっては、国土地理院長の承認を得て、同院発行の基盤地図情報及び電子地形図(タイル)を使用した。(承認番号 令元情使、第326号)

ID	34100185	ため池名	大池	所在地	加東市上久米柳ヶ谷1721				
堤高(m)	4.6	貯水量(千m3)	62.0	緯度	34° 55′ 8.52″ N	経度	135° 2′ 29.89″ E	判定	有

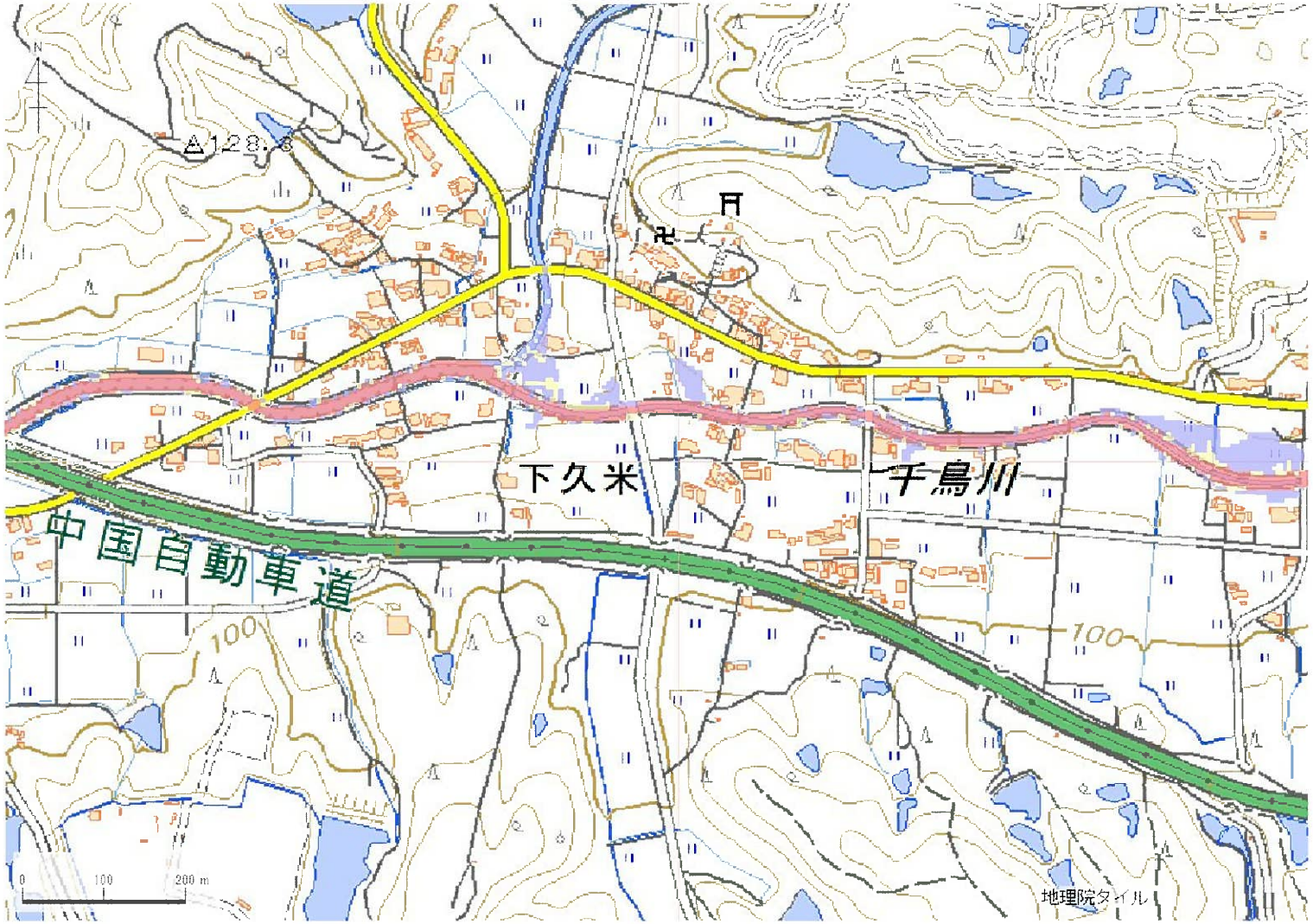

解析貯水量計算(上流側関連ため池含む)		
ID	池名	貯水量(千m3)
解析貯水量計		0.0

【浸水面積(ha)】

歩行可能	−
歩行困難	−
歩行不可能	−

歩行困難度
- 可能
- 困難
- 不可能

この地図の作成に当たっては、国土地理院長の承認を得て、同院発行の基盤地図情報及び電子地形図(タイル)を使用した。(承認番号 令元情使、第326号)

ため池ハザードマップ
六蔵池・宗池・桜谷池
（池之内・上久米）

このマップは、ため池が決壊した場合にどのような被害となるかを知るために、ため池が満水の時に貯水量が瞬時に流出する状況を想定し、浸水の深さの最大値とおおよその到達時間、避難方向の目安を示しています。表示されている範囲以外の浸水や、特に河川や水路沿いでは到達時間より早く被害が発生する場合があるので注意してください。

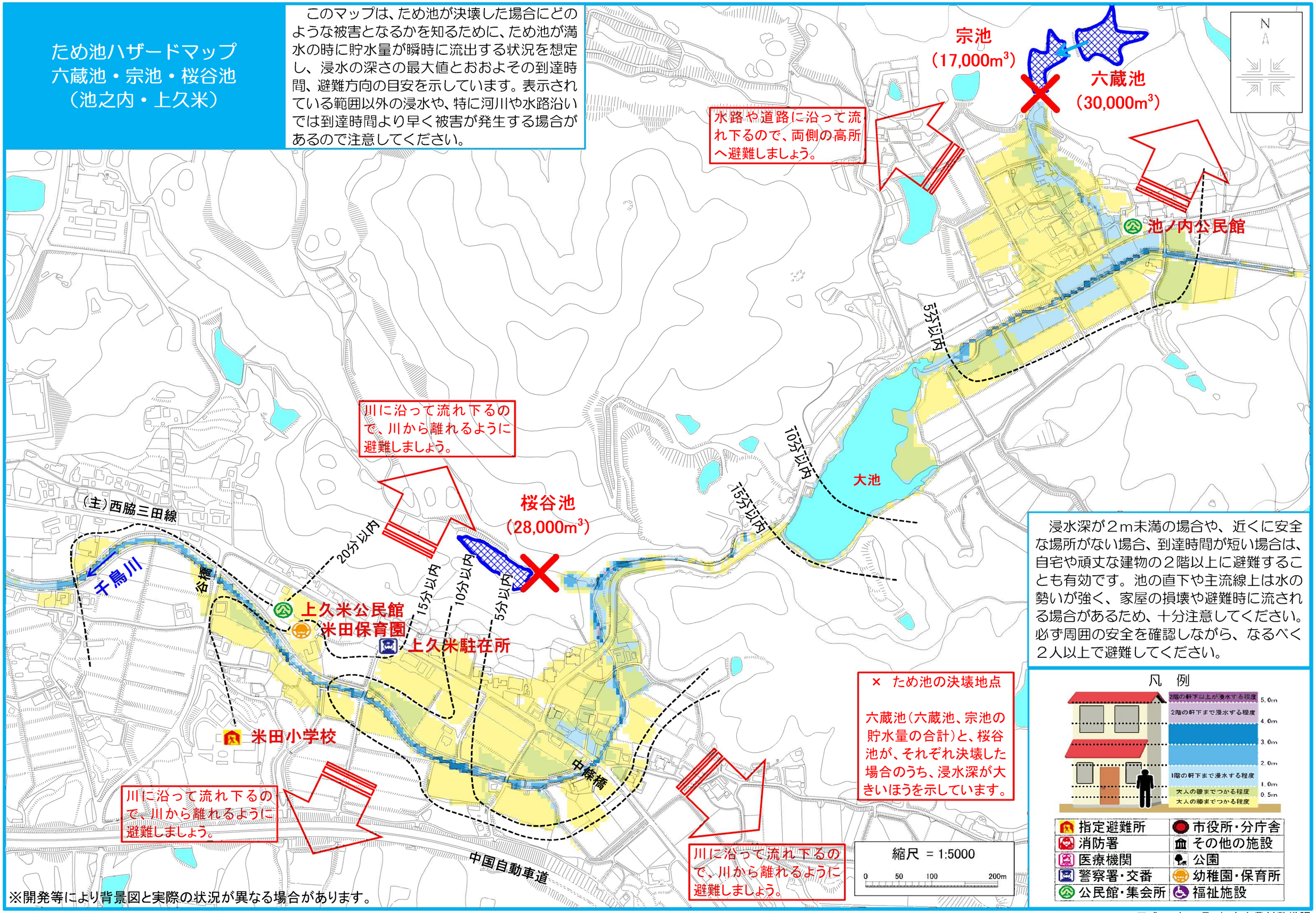

浸水深が２ｍ未満の場合や、近くに安全な場所がない場合、到達時間が短い場合は、自宅や頑丈な建物の２階以上に避難することも有効です。池の直下や主流線上は水の勢いが強く、家屋の損壊や避難時に流される場合があるため、十分注意してください。必ず周囲の安全を確認しながら、なるべく２人以上で避難してください。

× ため池の決壊地点

六蔵池（六蔵池、宗池の貯水量の合計）と、桜谷池が、それぞれ決壊した場合のうち、浸水深が大きいほうを示しています。

凡　例

指定避難所	市役所・分庁舎
消防署	その他の施設
医療機関	公園
警察署・交番	幼稚園・保育所
公民館・集会所	福祉施設

※開発等により背景図と実際の状況が異なる場合があります。

ID	34106104	ため池名	加東市-876	所在地	加東市上久米1693-116				
堤高（m）	3.6	貯水量（千m3）	1.3	緯度	34° 54′ 52.60″ N	経度	135° 1′ 53.30″ E	判定	有

解析貯水量計算(上流側関連ため池含む)		
ID	池名	貯水量（千m3）
解析貯水量計		

解析提高		
ID	池名	提高(m)

【浸水面積(ha)】

歩行可能	－
歩行困難	－
歩行不可能	－

歩行困難度
- 可能
- 困難
- 不可能

この地図の作成に当たっては、国土地理院長の承認を得て、同院発行の基盤地図情報及び電子地形図(タイル)を使用した。(承認番号 令元情使、第635号)

ID	34106104	ため池名	加東市-876	所在地	加東市上久米1693-116				
堤高(m)	3.6	貯水量(千m3)	1.3	緯度	34° 54′ 52.60″ N	経度	135° 1′ 53.30″ E	判定	有

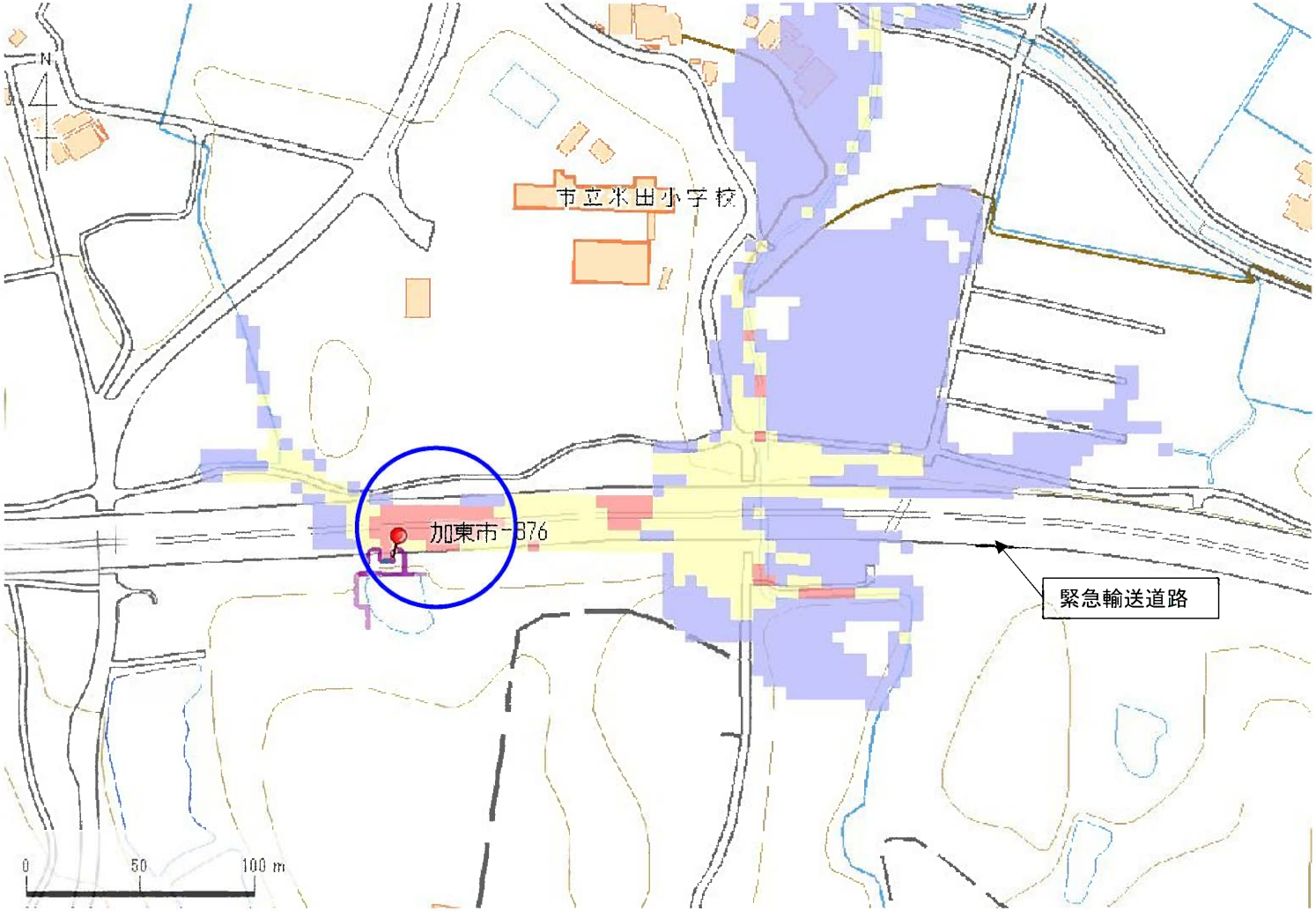

解析貯水量計算(上流側関連ため池含む)		
ID	池名	貯水量(千m3)
解析貯水量計		

解析提高		
ID	池名	提高(m)

【浸水面積(ha)】

歩行可能	−
歩行困難	−
歩行不可能	−

歩行困難度
- 可能
- 困難
- 不可能

この地図の作成に当たっては、国土地理院長の承認を得て、同院発行の基盤地図情報及び電子地形図(タイル)を使用した。(承認番号 令元情使、第635号)