ID	34360101 -1	ため池名	三谷池	所在地	加東市黒谷更池1033				
堤高 (m)	6.3	貯水量 (千m3)	13.0	緯度	34° 55′ 17.47″ N	経度	135° 3′ 54.71″ E	判定	有

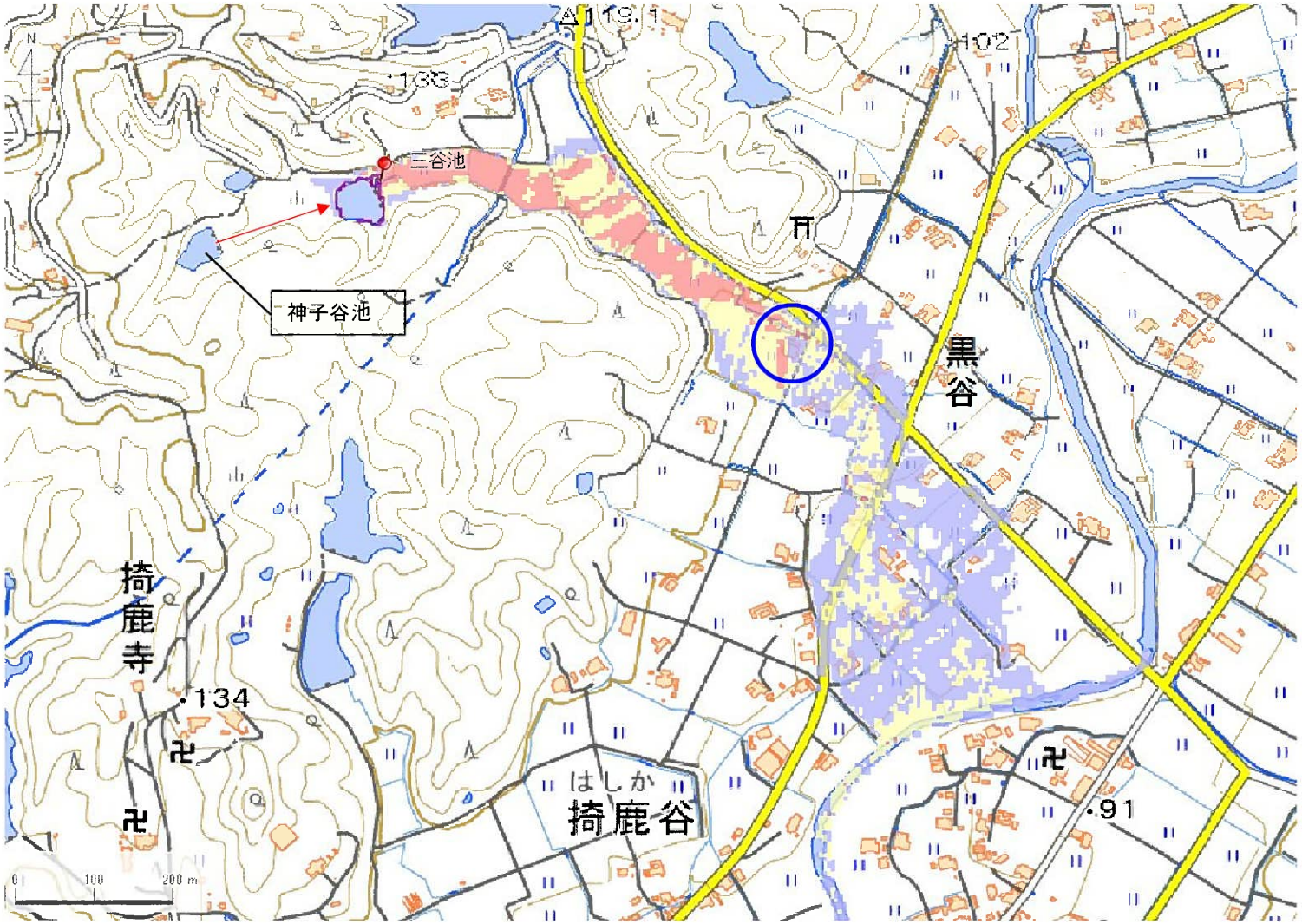

解析貯水量計算(上流側関連ため池含む)		
ID	池名	貯水量 (千m3)
34360105	神子谷池	4.5
34360101	三谷池	13.0
解析貯水量計		17.5

【浸水面積(ha)】

歩行可能	−
歩行困難	−
歩行不可能	−

歩行困難度

- 可能
- 困難
- 不可能

この地図の作成に当たっては、国土地理院長の承認を得て、同院発行の基盤地図情報及び電子地形図(タイル)を使用した。(承認番号 令元情使、第635号)

ID	34360101 -1	ため池名	三谷池	所在地	加東市黒谷更池1033				
堤高 (m)	6.3	貯水量 (千m3)	13.0	緯度	34° 55′ 17.47″ N	経度	135° 3′ 54.71″ E	判定	有

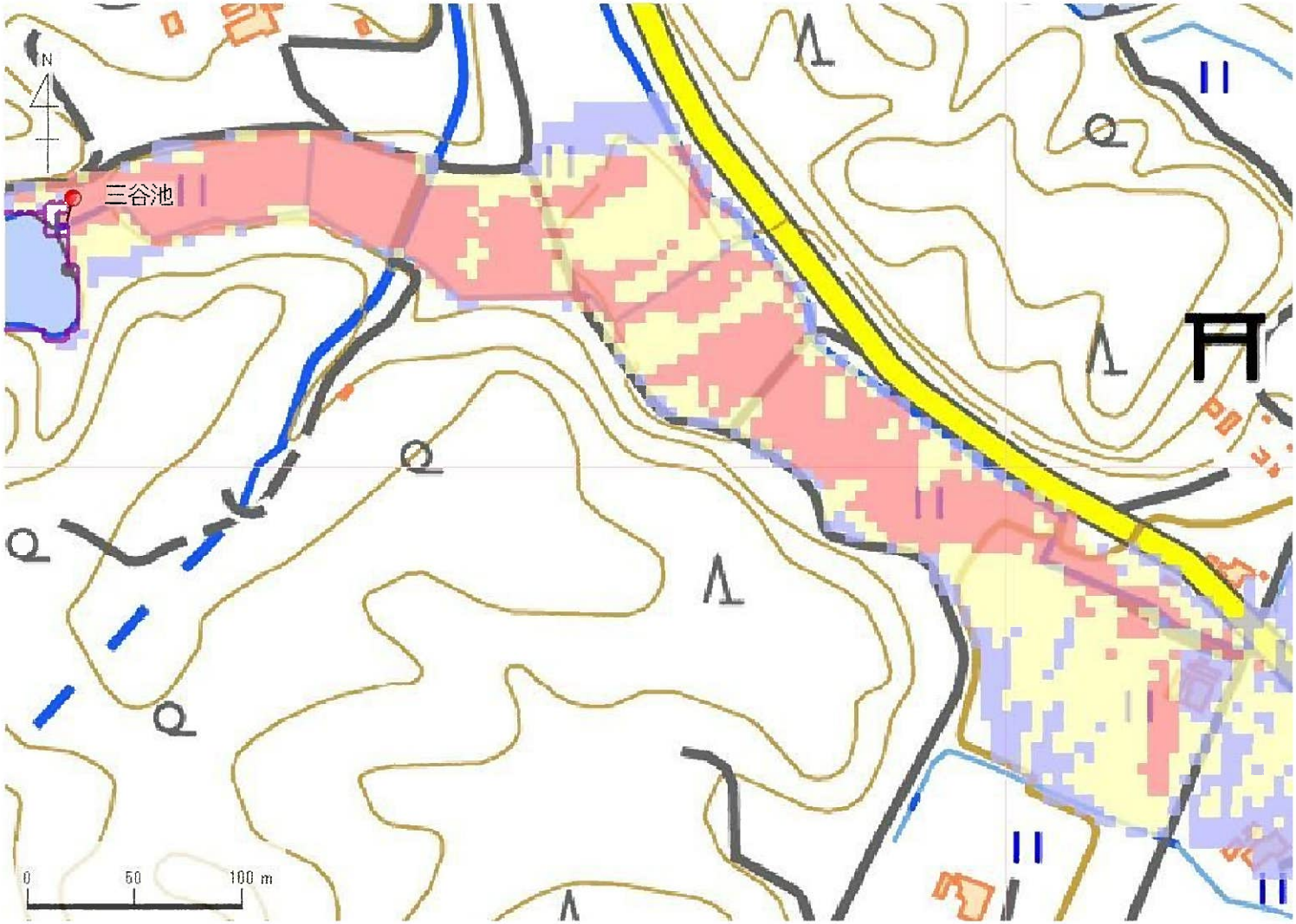

解析貯水量計算(上流側関連ため池含む)		
ID	池名	貯水量 (千m3)
34360105	神子谷池	4.5
34360101	三谷池	13.0
解析貯水量計		17.5

【浸水面積(ha)】

歩行可能	−
歩行困難	−
歩行不可能	−

歩行困難度
- 可能
- 困難
- 不可能

この地図の作成に当たっては、国土地理院長の承認を得て、同院発行の基盤地図情報及び電子地形図(タイル)を使用した。(承認番号 令元情使、第635号)

ID	34360101 -1	ため池名	三谷池	所在地	加東市黒谷更池1033				
堤高 (m)	6.3	貯水量 (千m3)	13.0	緯度	34° 55′ 17.47″ N	経度	135° 3′ 54.71″ E	判定	有

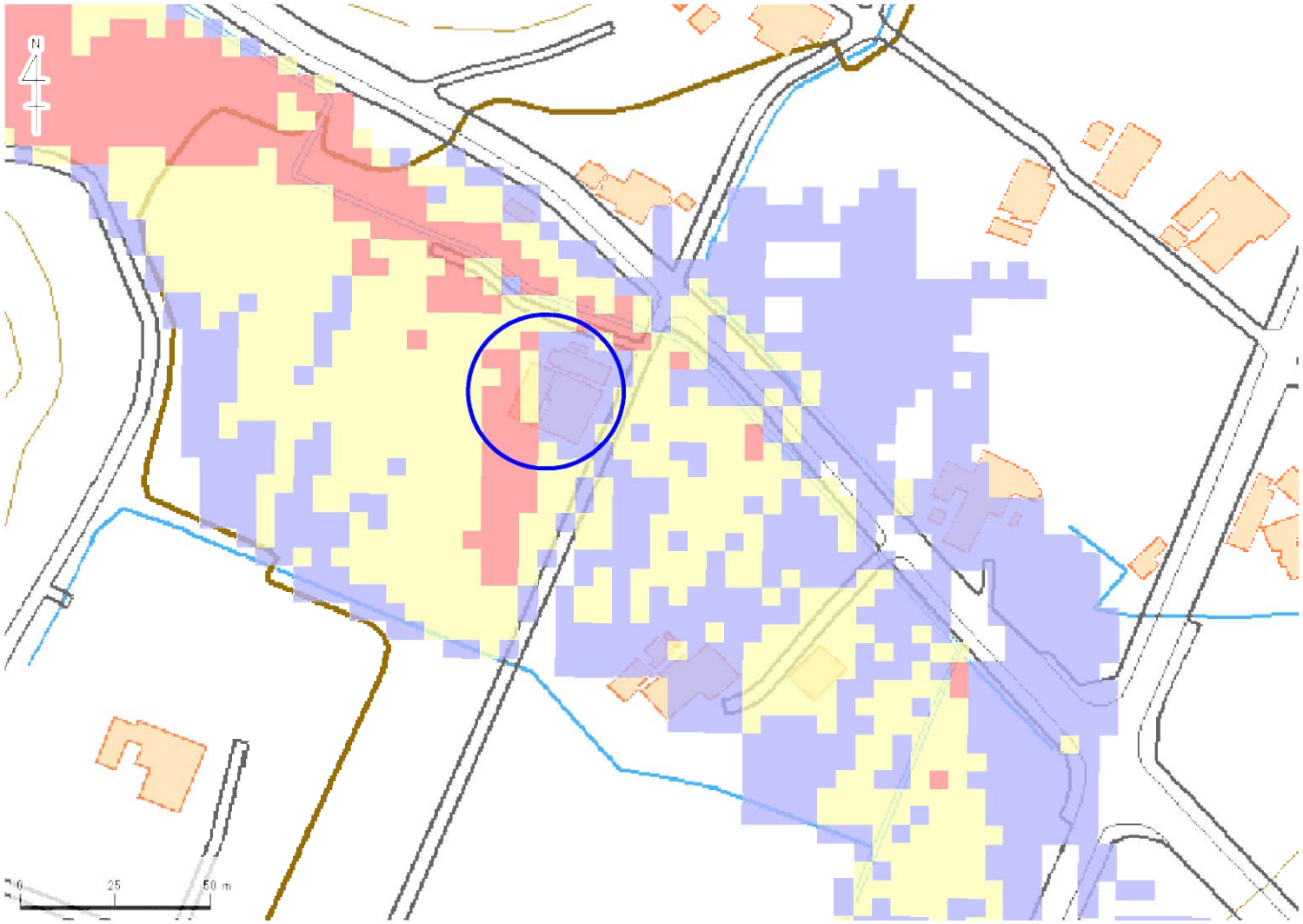

解析貯水量計算(上流側関連ため池含む)		
ID	池名	貯水量 (千m3)
34360105	神子谷池	4.5
34360101	三谷池	13.0
解析貯水量計		17.5

【浸水面積(ha)】

歩行可能	−
歩行困難	−
歩行不可能	−

歩行困難度
- 可能
- 困難
- 不可能

この地図の作成に当たっては、国土地理院長の承認を得て、同院発行の基盤地図情報及び電子地形図(タイル)を使用した。(承認番号 令元情使、第635号)

ID	34360101 -2	ため池名	三谷池	所在地	加東市黒谷更池1033				
堤高 (m)	6.3	貯水量 (千m3)	13.0	緯度	34° 55′ 17.47″ N	経度	135° 3′ 54.71″ E	判定	有

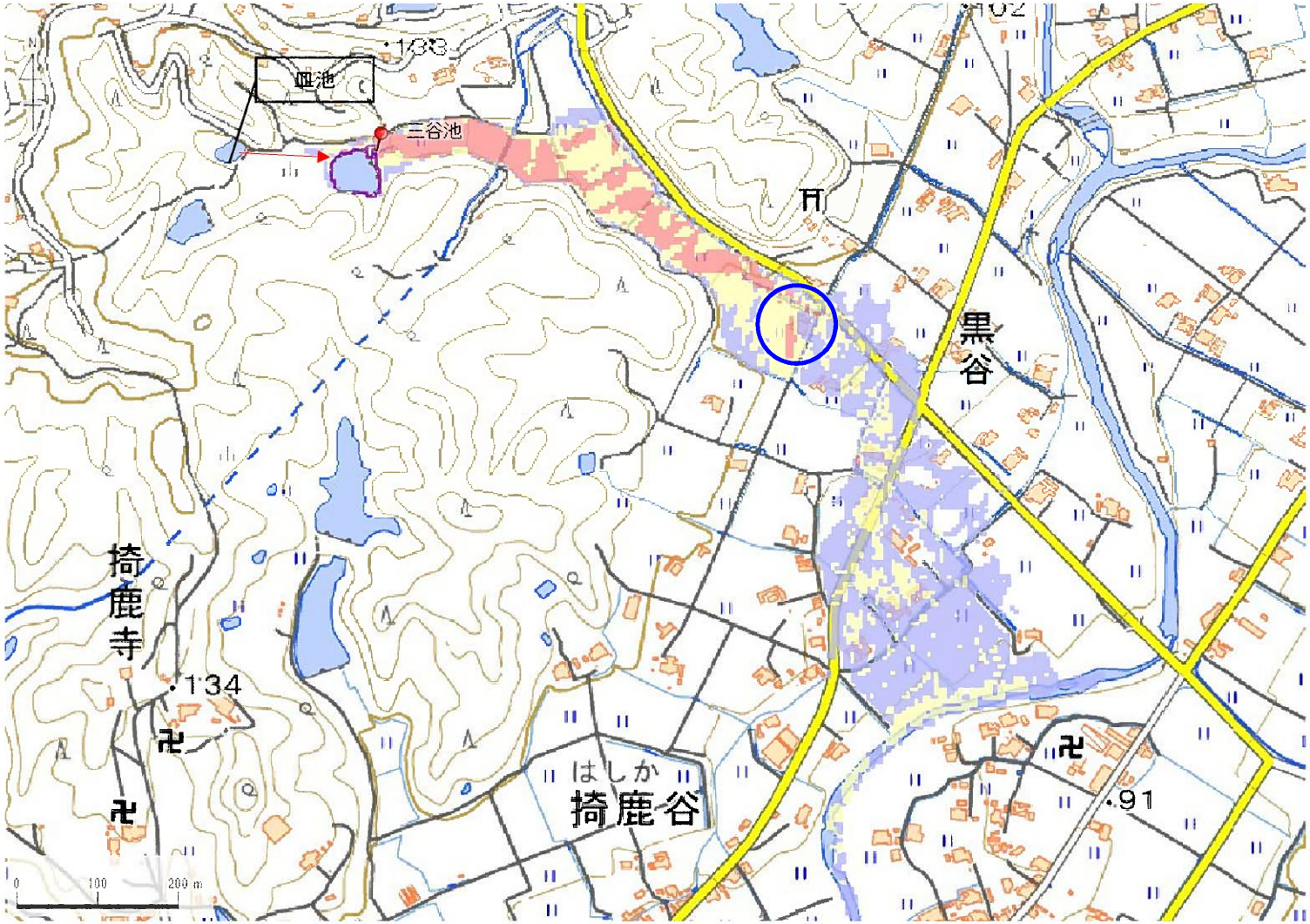

解析貯水量計算(上流側関連ため池含む)

ID	池名	貯水量 (千m3)
34360106	皿池	2.0
34360101	三谷池	13.0
解析貯水量計		15.0

【浸水面積(ha)】

歩行可能	−
歩行困難	−
歩行不可能	−

歩行困難度

- 可能
- 困難
- 不可能

この地図の作成に当たっては、国土地理院長の承認を得て、同院発行の基盤地図情報及び電子地形図(タイル)を使用した。(承認番号 令元情使、第635号)

ID	34360101 -2	ため池名	三谷池	所在地	加東市黒谷更池1033				
堤高 (m)	6.3	貯水量 (千m3)	13.0	緯度	34° 55′ 17.47″ N	経度	135° 3′ 54.71″ E	判定	有

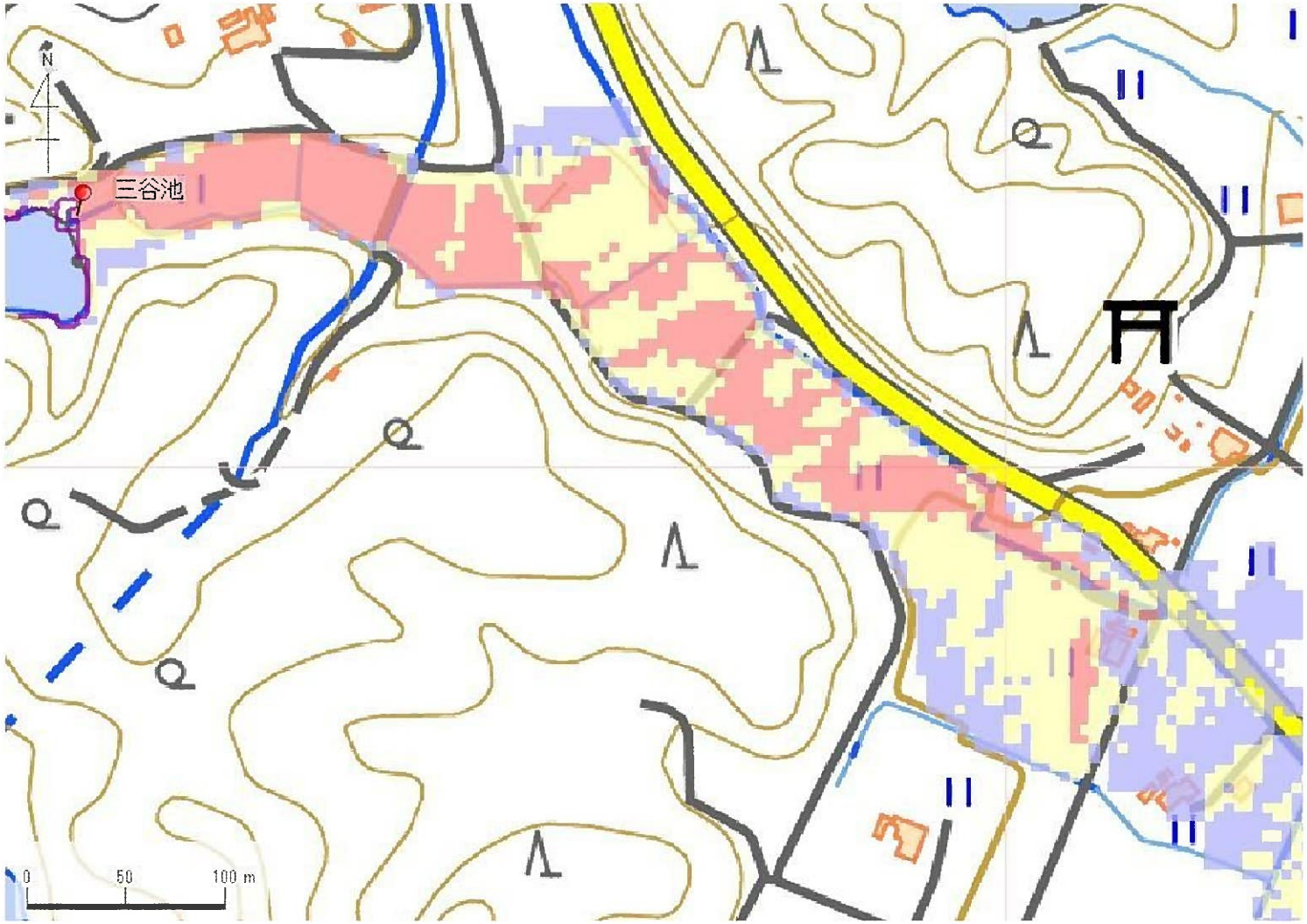

解析貯水量計算(上流側関連ため池含む)		
ID	池名	貯水量 (千m3)
34360106	皿池	2.0
34360101	三谷池	13.0
解析貯水量計		15.0

【浸水面積(ha)】

歩行可能	−
歩行困難	−
歩行不可能	−

歩行困難度
- 可能
- 困難
- 不可能

この地図の作成に当たっては、国土地理院長の承認を得て、同院発行の基盤地図情報及び電子地形図(タイル)を使用した。(承認番号 令元情使、第635号)

ID	34360101 -2	ため池名	三谷池	所在地	加東市黒谷更池1033				
堤高 (m)	6.3	貯水量 (千m3)	13.0	緯度	34° 55′ 17.47″ N	経度	135° 3′ 54.71″ E	判定	有

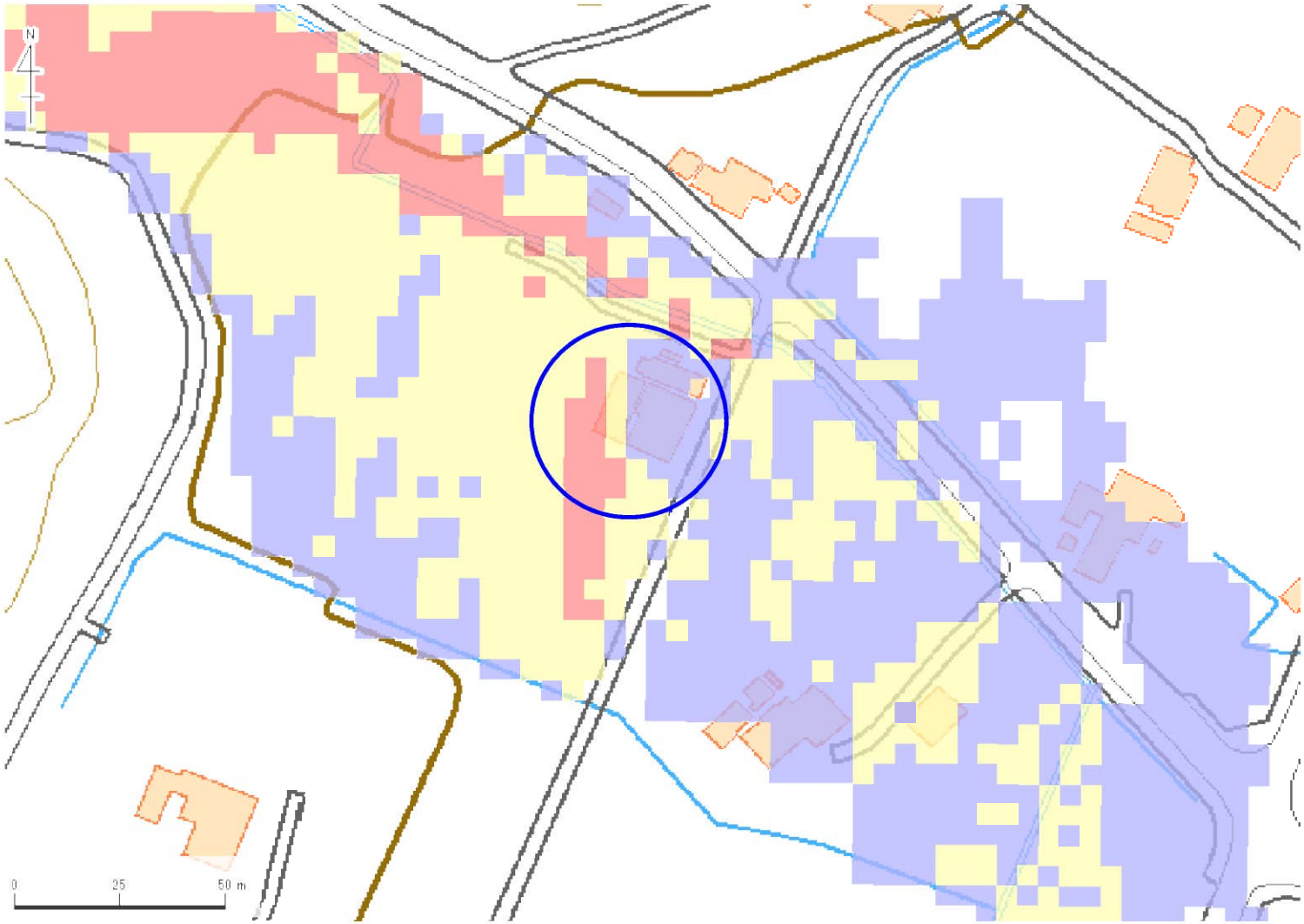

解析貯水量計算(上流側関連ため池含む)		
ID	池名	貯水量 (千m3)
34360106	皿池	2.0
34360101	三谷池	13.0
解析貯水量計		15.0

【浸水面積(ha)】

歩行可能	−
歩行困難	−
歩行不可能	−

歩行困難度
- 可能
- 困難
- 不可能

この地図の作成に当たっては、国土地理院長の承認を得て、同院発行の基盤地図情報及び電子地形図(タイル)を使用した。(承認番号 令元情使、第635号)

ID	34360102	ため池名	大池	所在地	加東市黒谷山ノ谷969				
堤高(m)	9.7	貯水量(千m3)	56.0	緯度	34° 55′ 24.21″ N	経度	135° 4′ 1.96″ E	判定	有

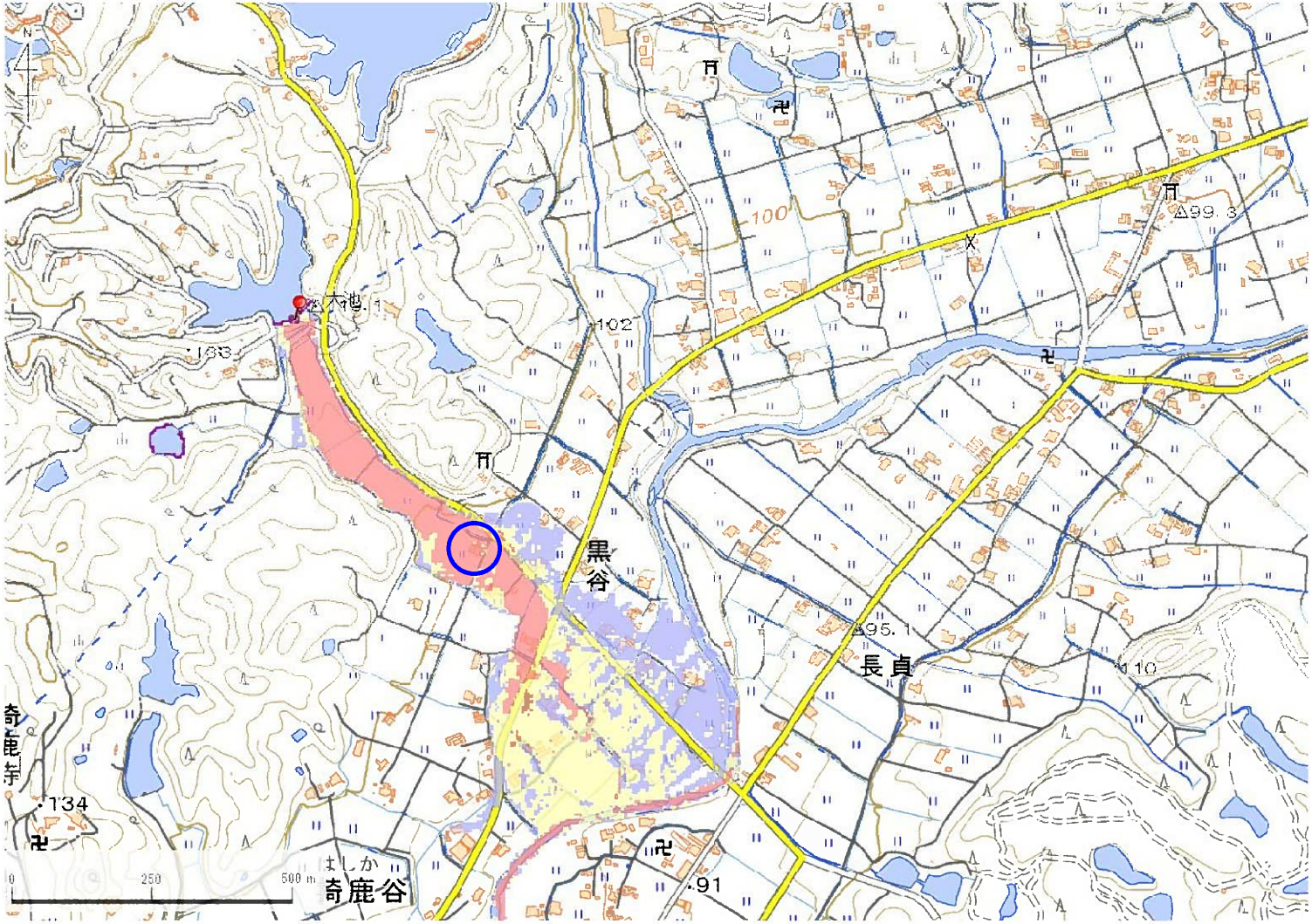

解析貯水量計算(上流側関連ため池含む)		
ID	池名	貯水量(千m3)
解析貯水量計		

【浸水面積(ha)】

歩行可能	−
歩行困難	−
歩行不可能	−

歩行困難度

- 可能
- 困難
- 不可能

この地図の作成に当たっては、国土地理院長の承認を得て、同院発行の基盤地図情報及び電子地形図(タイル)を使用した。(承認番号 令元情使、第635号)

ID	34360102	ため池名	大池	所在地	加東市黒谷山ノ谷969				
堤高 (m)	9.7	貯水量 (千m3)	56.0	緯度	34° 55′ 24.21″ N	経度	135° 4′ 1.96″ E	判定	有

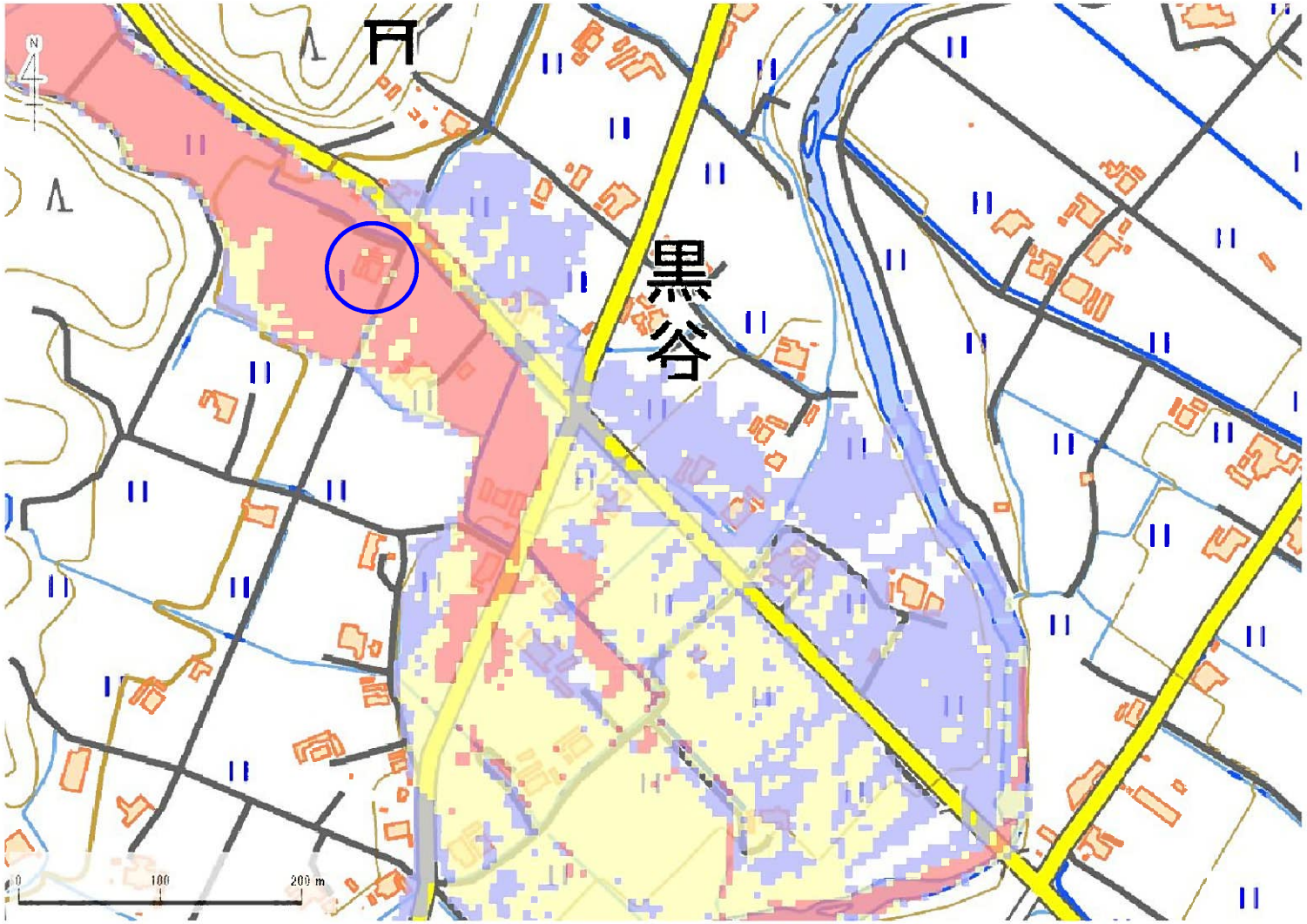

解析貯水量計算(上流側関連ため池含む)		
ID	池名	貯水量 (千m3)
解析貯水量計		

【浸水面積(ha)】

歩行可能	–
歩行困難	–
歩行不可能	–

歩行困難度
- 可能
- 困難
- 不可能

この地図の作成に当たっては、国土地理院長の承認を得て、同院発行の基盤地図情報及び電子地形図(タイル)を使用した。(承認番号 令元情使、第635号)

ID	34360103	ため池名	上手ヶ谷池	所在地	加東市黒谷上手ヶ谷北1203				
堤高 (m)	3.6	貯水量 (千m3)	15.0	緯度	34° 55′ 21.57″ N	経度	135° 4′ 14.44″ E	判定	有

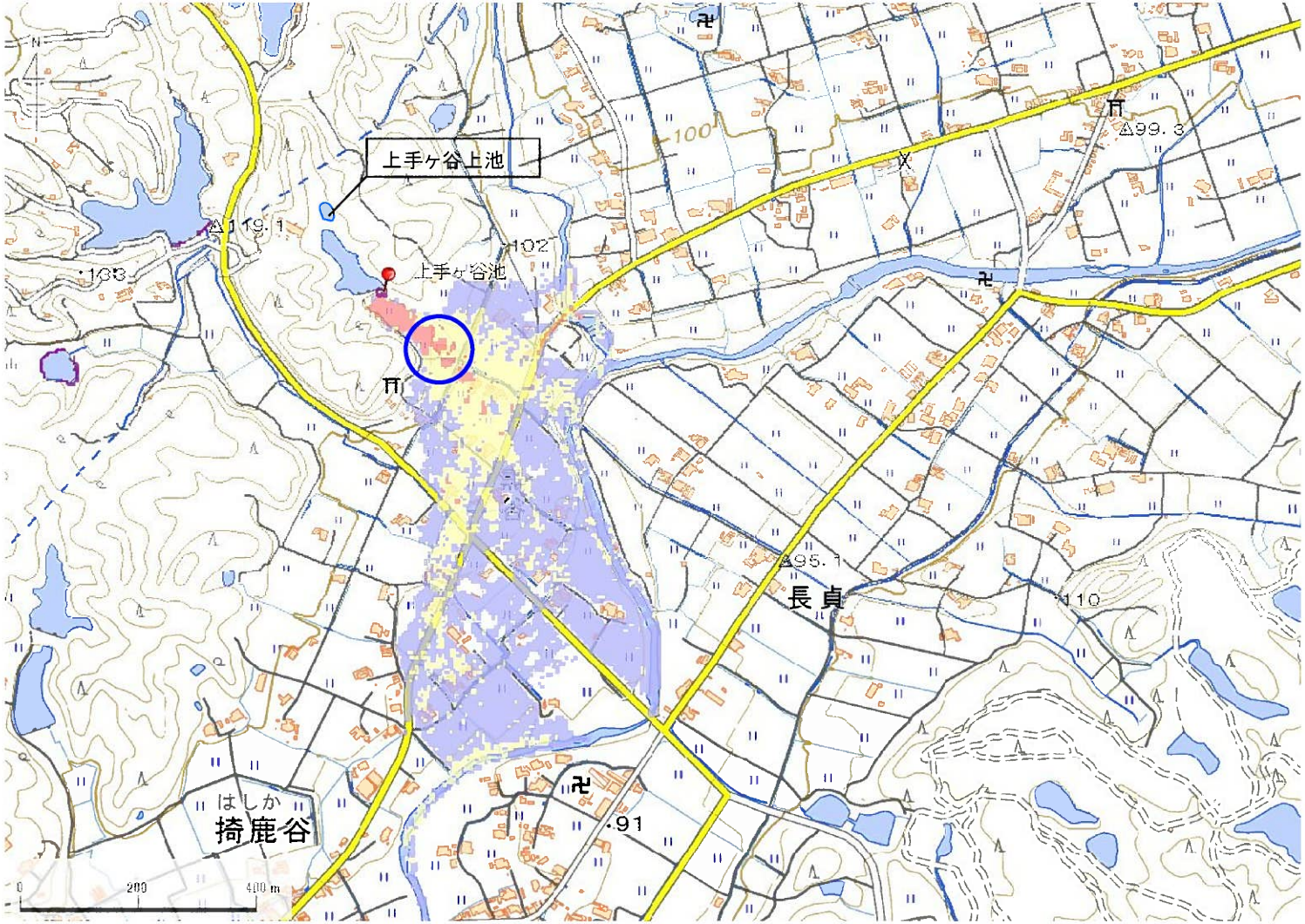

解析貯水量計算(上流側関連ため池含む)		
ID	池名	貯水量 (千m3)
34360104	上手ヶ谷上池	0.1
34360103	上手ヶ谷池	15.0
解析貯水量計		15.1

【浸水面積(ha)】

歩行可能	−
歩行困難	−
歩行不可能	−

歩行困難度

- 可能
- 困難
- 不可能

この地図の作成に当たっては、国土地理院長の承認を得て、同院発行の基盤地図情報及び電子地形図(タイル)を使用した。(承認番号 令元情使、第635号)

ID	34360103	ため池名	上手ヶ谷池	所在地	加東市黒谷上手ヶ谷北1203				
堤高（m）	3.6	貯水量（千m3）	15.0	緯度	34° 55′ 21.57″ N	経度	135° 4′ 14.44″ E	判定	有

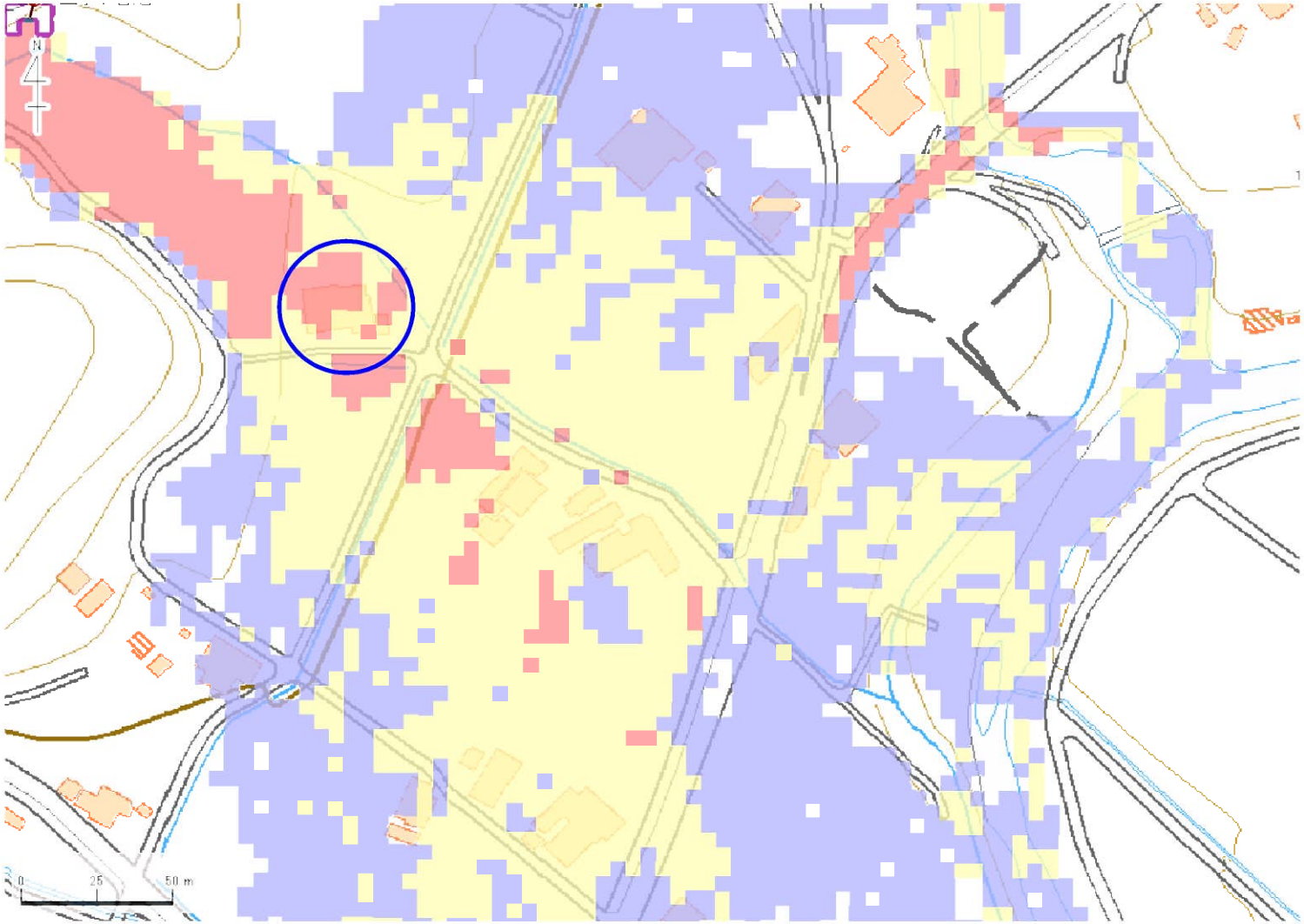

解析貯水量計算(上流側関連ため池含む)		
ID	池名	貯水量（千m3）
34360104	上手ヶ谷上池	0.1
34360103	上手ヶ谷池	15.0
解析貯水量計		15.1

【浸水面積(ha)】

歩行可能	－
歩行困難	－
歩行不可能	－

歩行困難度

- 可能
- 困難
- 不可能

この地図の作成に当たっては、国土地理院長の承認を得て、同院発行の基盤地図情報及び電子地形図(タイル)を使用した。(承認番号 令元情使、第635号)

ID	34360107	ため池名	太尾池	所在地	加東市黒谷太尾1216-33				
堤高(m)	8.7	貯水量(千m3)	11.0	緯度	34° 55′ 57.64″ N	経度	135° 3′ 46.26″ E	判定	有

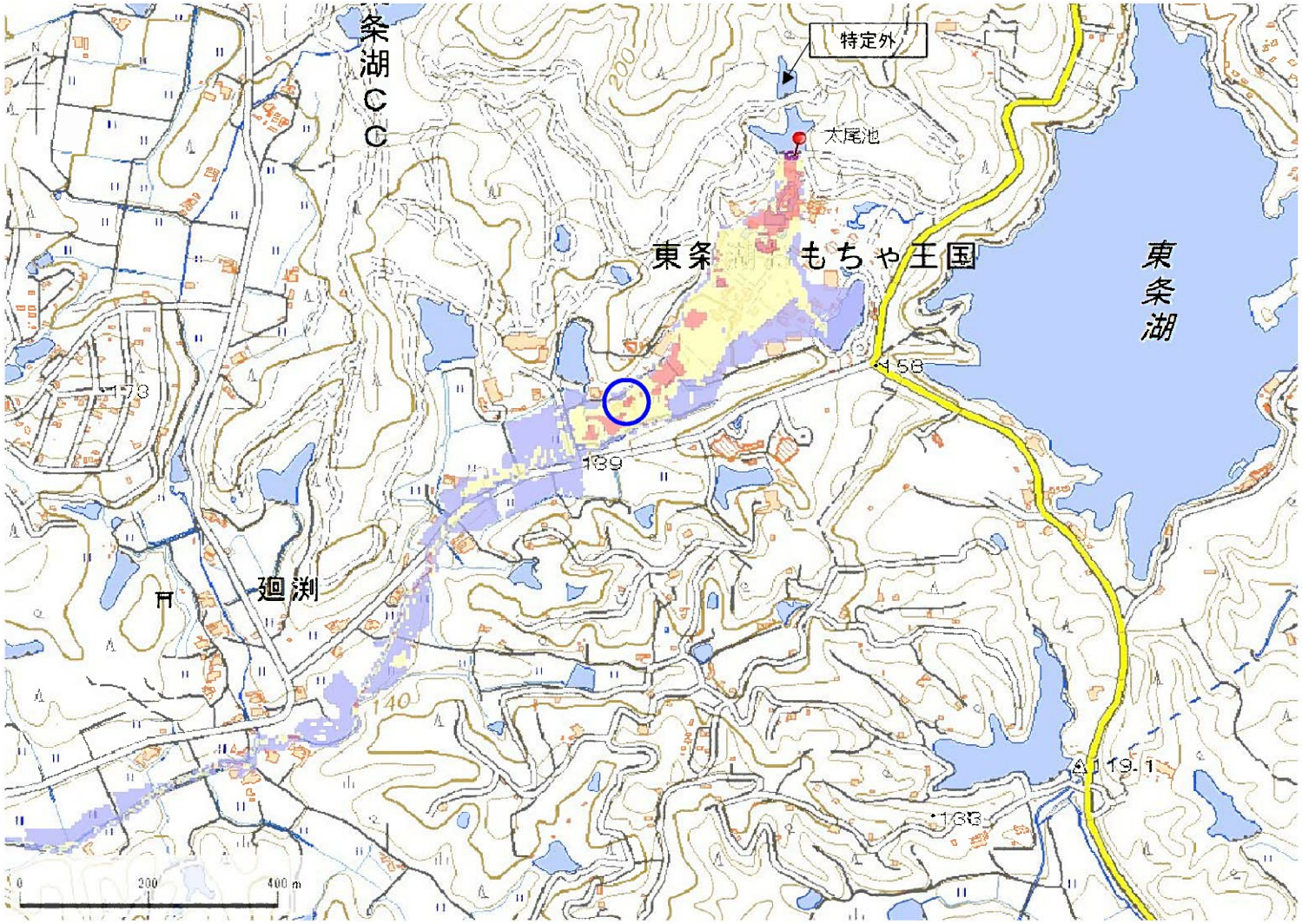

解析貯水量計算(上流側関連ため池含む)		
ID	池名	貯水量(千m3)
解析貯水量計		

【浸水面積(ha)】

歩行可能	−
歩行困難	−
歩行不可能	−

歩行困難度

- 可能
- 困難
- 不可能

この地図の作成に当たっては、国土地理院長の承認を得て、同院発行の基盤地図情報及び電子地形図(タイル)を使用した。(承認番号 令元情使、第635号)

ID	34360107	ため池名	太尾池	所在地	加東市黒谷太尾1216-33				
堤高（m）	8.7	貯水量（千m3）	11.0	緯度	34° 55′ 57.64″ N	経度	135° 3′ 46.26″ E	判定	有

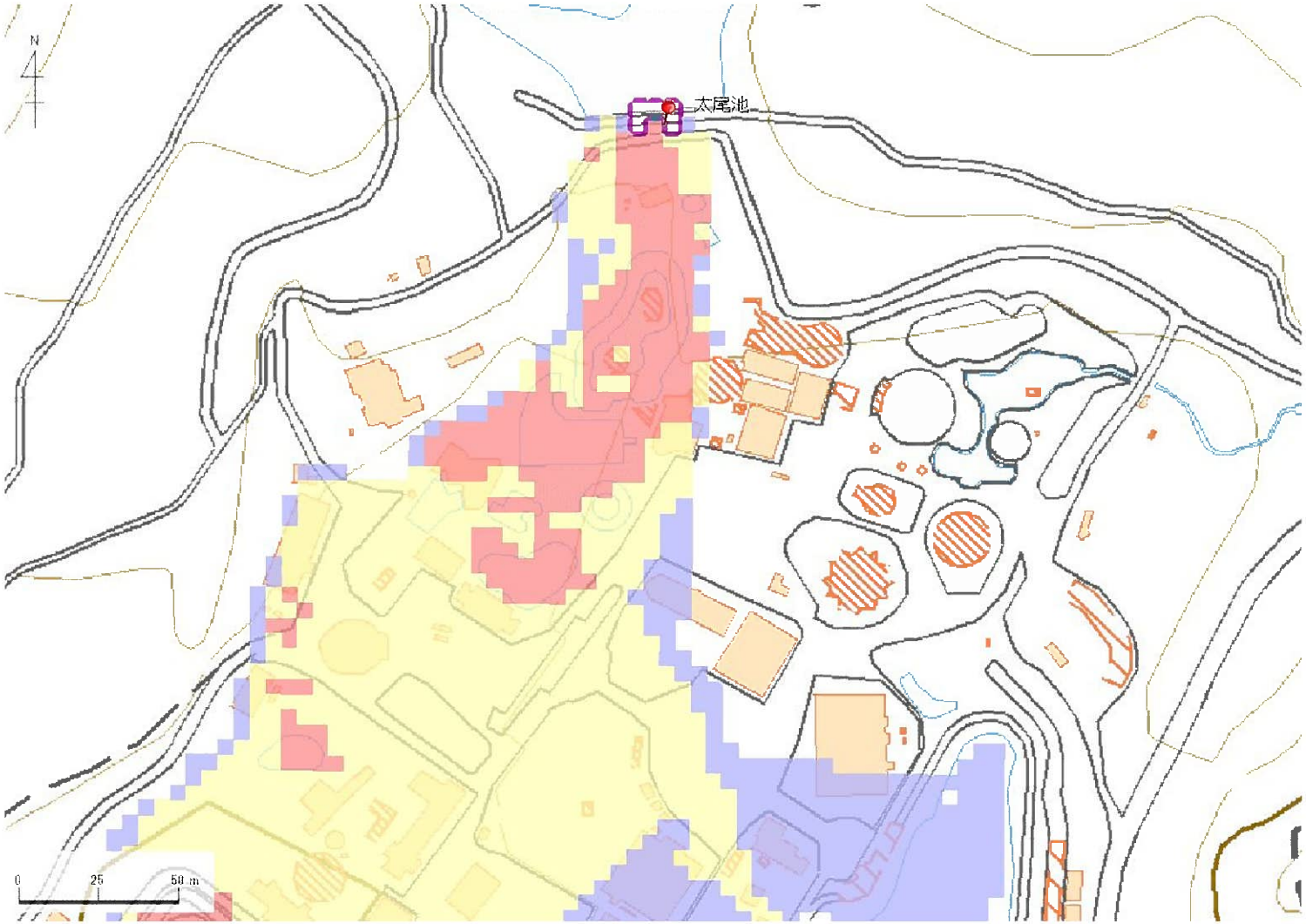

解析貯水量計算(上流側関連ため池含む)		
ID	池名	貯水量（千m3）
解析貯水量計		

【浸水面積(ha)】

歩行可能	－
歩行困難	－
歩行不可能	－

歩行困難度
- 可能
- 困難
- 不可能

この地図の作成に当たっては、国土地理院長の承認を得て、同院発行の基盤地図情報及び電子地形図(タイル)を使用した。(承認番号 令元情使、第635号)

ID	34360107	ため池名	太尾池	所在地	加東市黒谷太尾1216-33				
堤高（m）	8.7	貯水量（千m3）	11.0	緯度	34° 55′ 57.64″ N	経度	135° 3′ 46.26″ E	判定	有

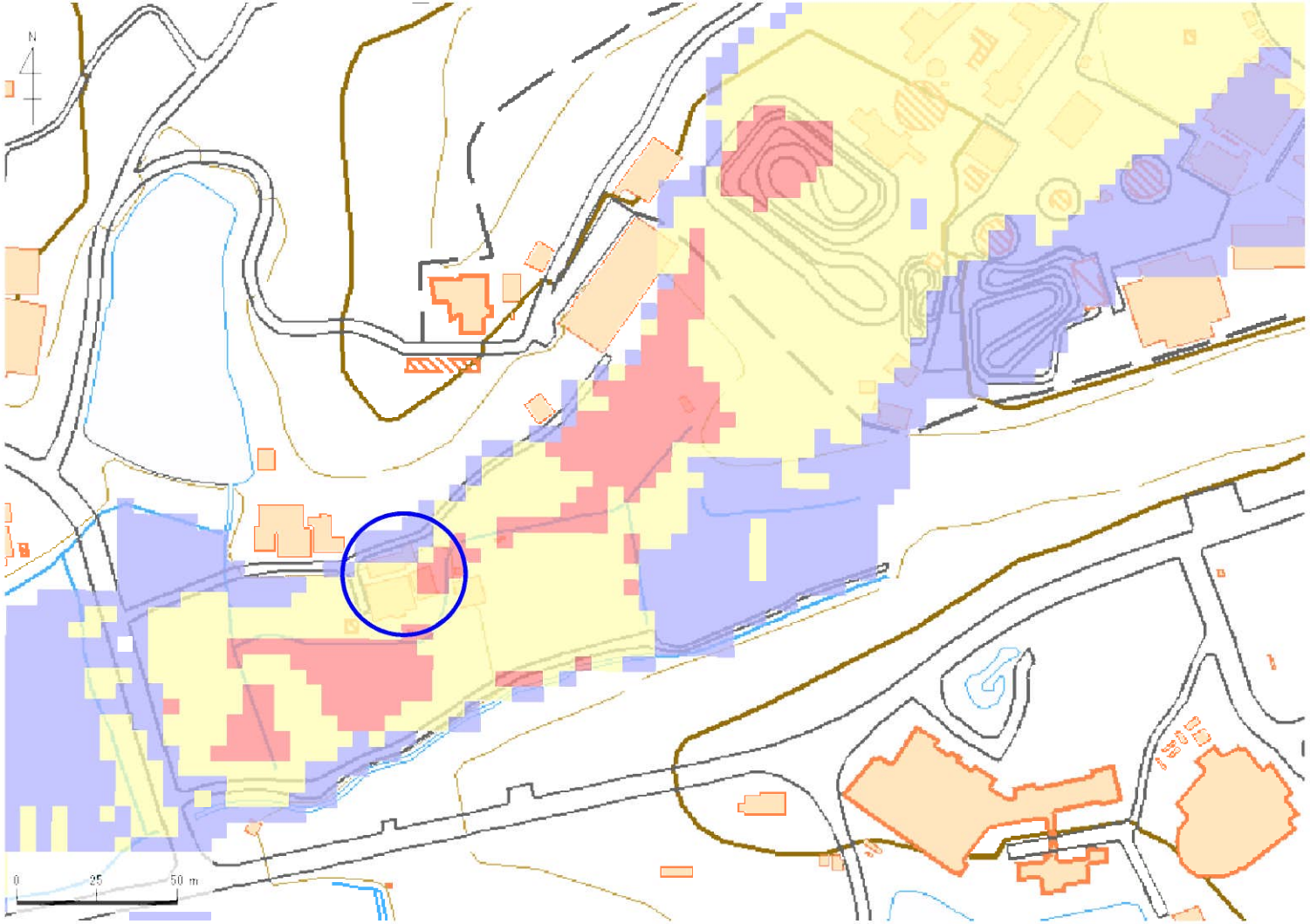

解析貯水量計算(上流側関連ため池含む)		
ID	池名	貯水量（千m3）
解析貯水量計		

【浸水面積(ha)】

歩行可能	－
歩行困難	－
歩行不可能	－

歩行困難度
- 可能
- 困難
- 不可能

この地図の作成に当たっては、国土地理院長の承認を得て、同院発行の基盤地図情報及び電子地形図(タイル)を使用した。(承認番号 令元情使、第635号)

ID	34360108	ため池名	鳶谷池	所在地	加東市黒谷鳶谷1199				
堤高（m）	4.3	貯水量（千m3）	4.5	緯度	34° 55′ 31.54″ N	経度	135° 4′ 20.17″ E	判定	無

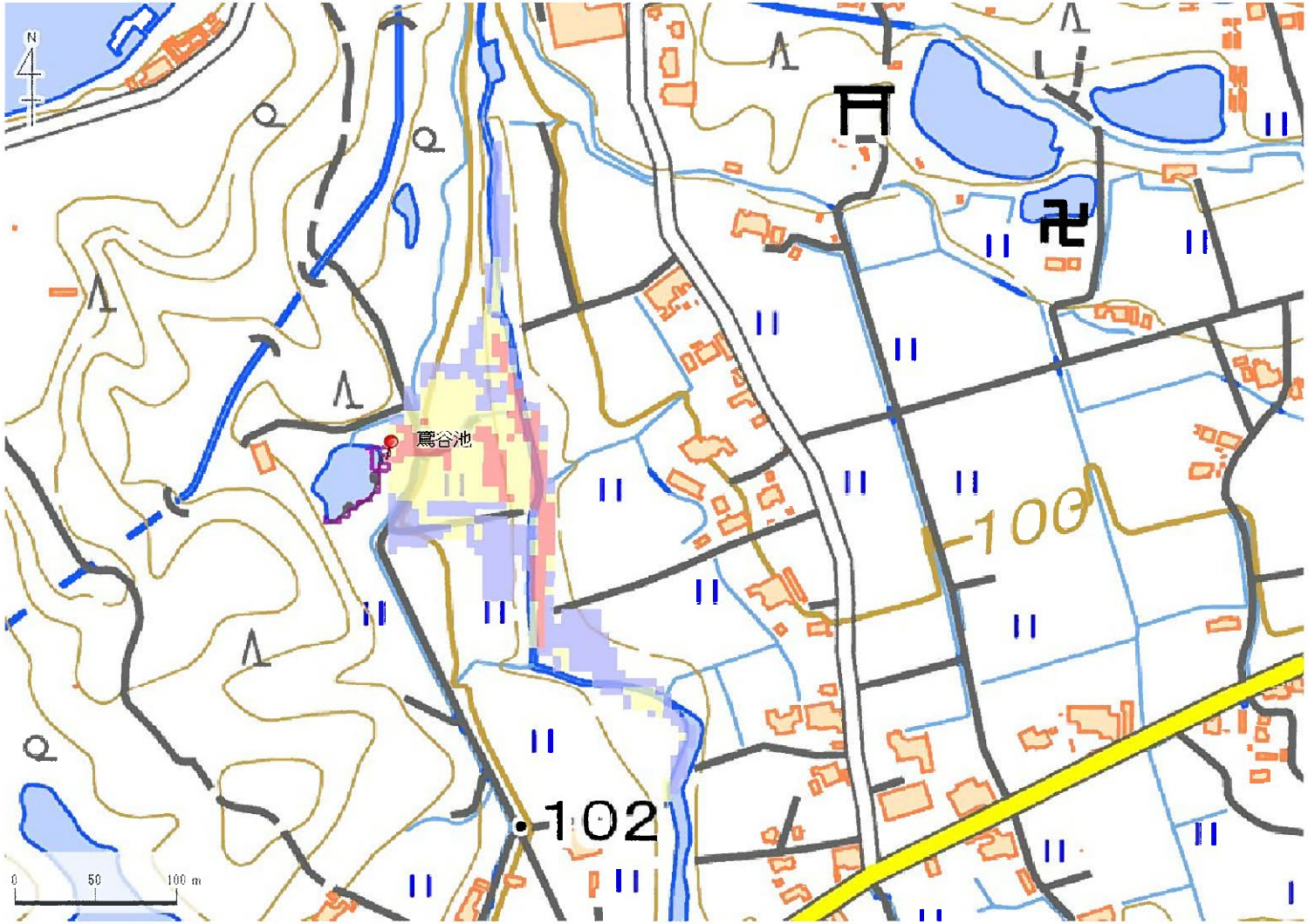

解析貯水量計算(上流側関連ため池含む)		
ID	池名	貯水量（千m3）
解析貯水量計		

【浸水面積(ha)】

歩行可能	0.7 ha
歩行困難	0.7 ha
歩行不可能	0.3 ha

歩行困難度
- 可能
- 困難
- 不可能

この地図の作成に当たっては、国土地理院長の承認を得て、同院発行の基盤地図情報及び電子地形図(タイル)を使用した。(承認番号 令元情使、第635号)

ID	34360108	ため池名	鳶谷池	所在地	加東市黒谷鳶谷1199				
堤高（m）	4.3	貯水量（千m3）	4.5	緯度	34° 55′ 31.54″ N	経度	135° 4′ 20.17″ E	判定	無

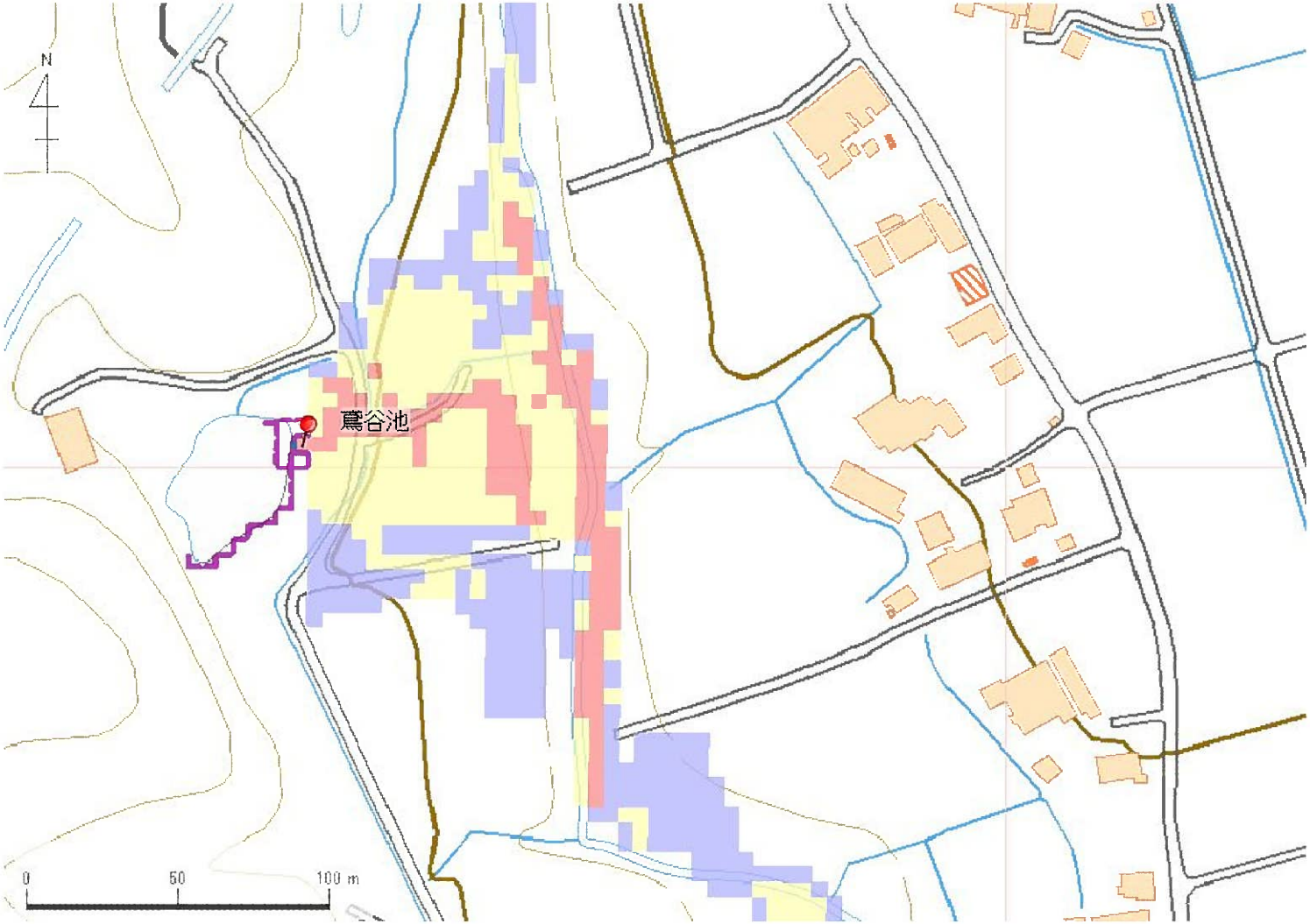

解析貯水量計算(上流側関連ため池含む)		
ID	池名	貯水量（千m3）
解析貯水量計		

【浸水面積(ha)】

歩行可能	0.7 ha
歩行困難	0.7 ha
歩行不可能	0.3 ha

歩行困難度
- 可能
- 困難
- 不可能

この地図の作成に当たっては、国土地理院長の承認を得て、同院発行の基盤地図情報及び電子地形図(タイル)を使用した。(承認番号 令元情使、第635号)