ID	34100134	ため池名	南小谷池	所在地	加東市廻渕奥ノ谷458				
堤高（m）	5.0	貯水量（千m3）	0.4	緯度	34° 55′ 17.53″ N	経度	135° 3′ 15.8″ E	判定	無

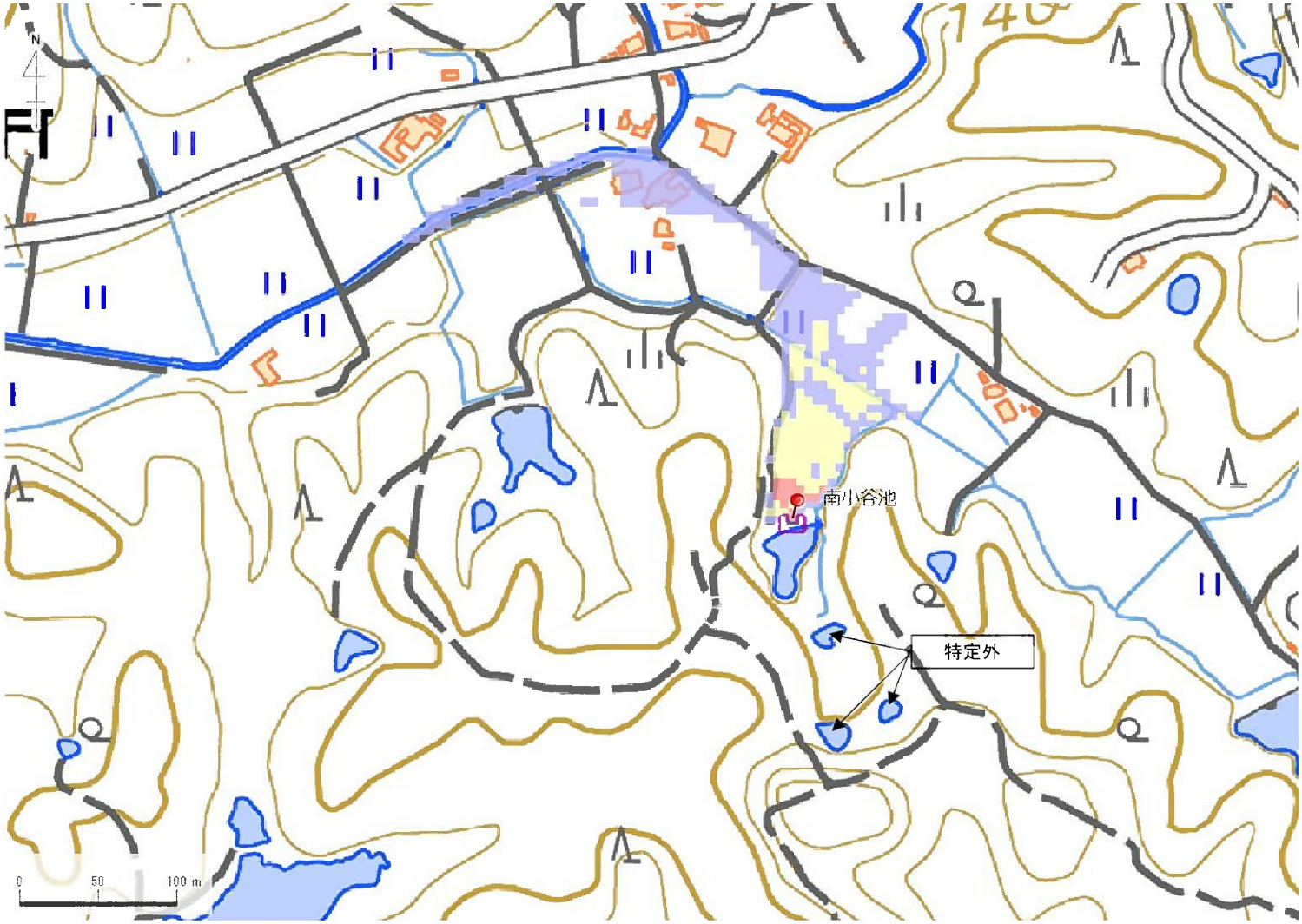

解析貯水量計算(上流側関連ため池含む)		
ID	池名	貯水量（千m3）
解析貯水量計		

【浸水面積(ha)】

歩行可能	0.9 ha
歩行困難	0.4 ha
歩行不可能	0.0 ha

歩行困難度
- 可能
- 困難
- 不可能

この地図の作成に当たっては、国土地理院長の承認を得て、同院発行の基盤地図情報及び電子地形図(タイル)を使用した。(承認番号 令元情使、第635号)

ID	34100135	ため池名	三ツ池（下）	所在地	加東市廻渕下ノ三ツ池450				
堤高（m）	5.3	貯水量（千m3）	12.0	緯度	34° 55′ 13.78″ N	経度	135° 3′ 27.97″ E	判定	有

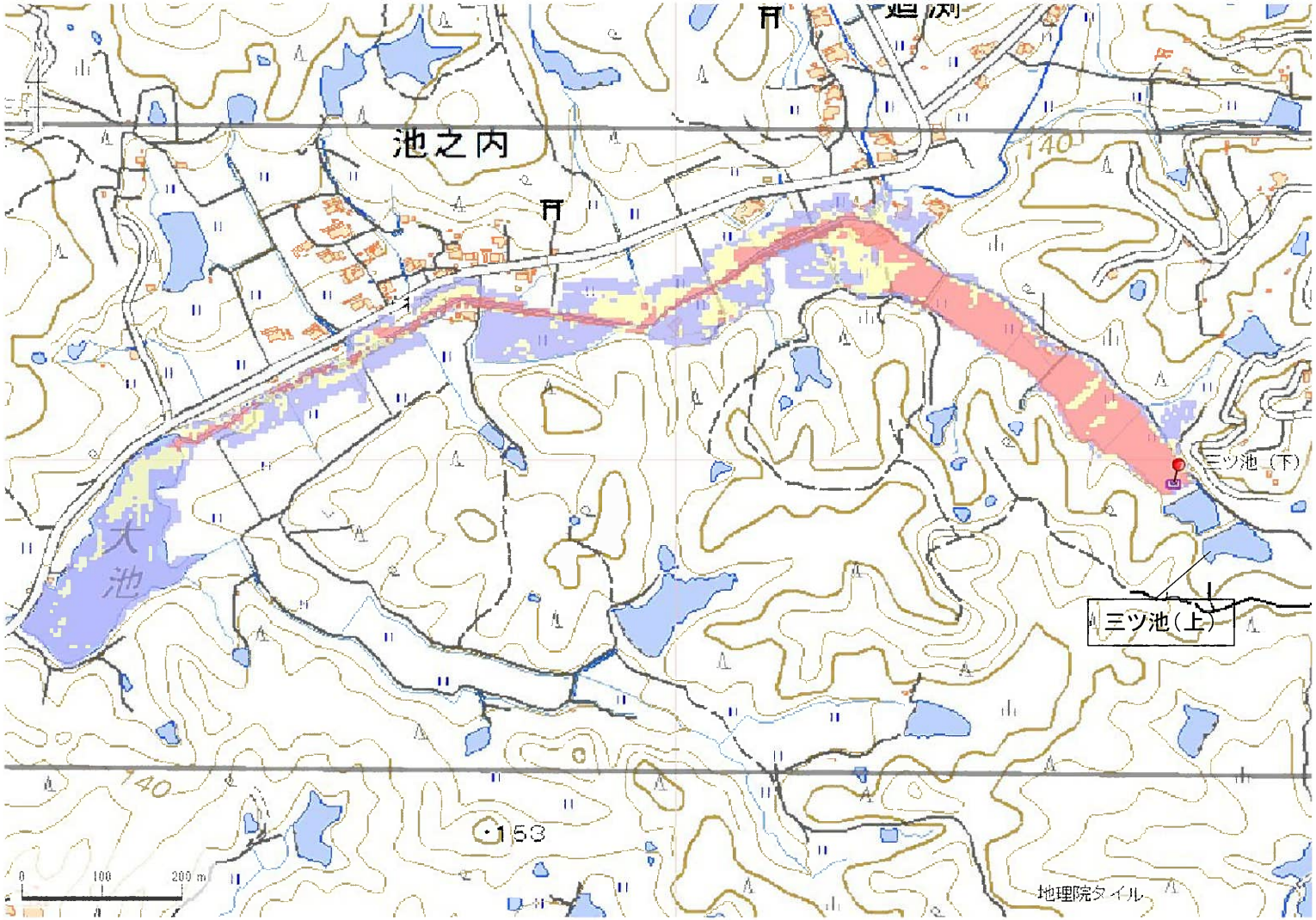

解析貯水量計算(上流側関連ため池含む)		
ID	池名	貯水量（千m3）
34100139	三ツ池（上）	11.0
34100135	三ツ池（下）	12.0
解析貯水量計		23.0

【浸水面積(ha)】

歩行可能	－
歩行困難	－
歩行不可能	－

歩行困難度
- 可能
- 困難
- 不可能

この地図の作成に当たっては、国土地理院長の承認を得て、同院発行の基盤地図情報及び電子地形図（タイル）を使用した。（承認番号 令元情使、第326号）

ID	34100136	ため池名	穴うせ池	所在地	加東市廻渕宮西池104				
堤高 (m)	5.2	貯水量 (千m3)	5.0	緯度	34° 55′ 38.8″ N	経度	135° 3′ 3.38″ E	判定	有

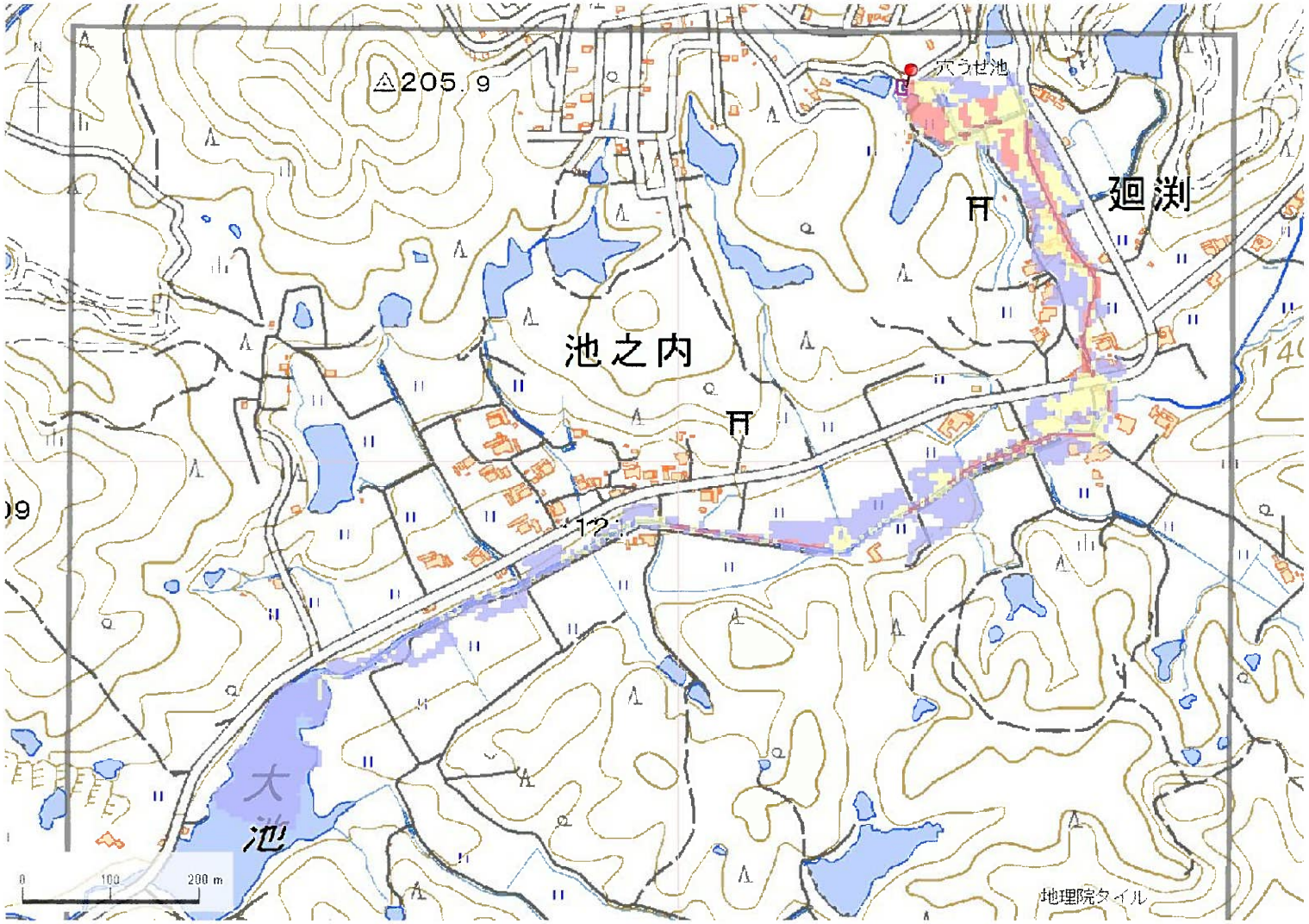

解析貯水量計算(上流側関連ため池含む)		
ID	池名	貯水量 (千m3)
解析貯水量計		0.0

【浸水面積(ha)】

歩行可能	4.3 ha
歩行困難	1.7 ha
歩行不可能	0.9 ha

歩行困難度
- 可能
- 困難
- 不可能

この地図の作成に当たっては、国土地理院長の承認を得て、同院発行の基盤地図情報及び電子地形図(タイル)を使用した。(承認番号 令元情使、第326号)

ID	34100137	ため池名	スゲ谷池	所在地	加東市廻渕左ノ向523				
堤高（m）	6.0	貯水量（千m3）	2.0	緯度	34° 55′ 20.21″ N	経度	135° 3′ 8.66″ E	判定	無

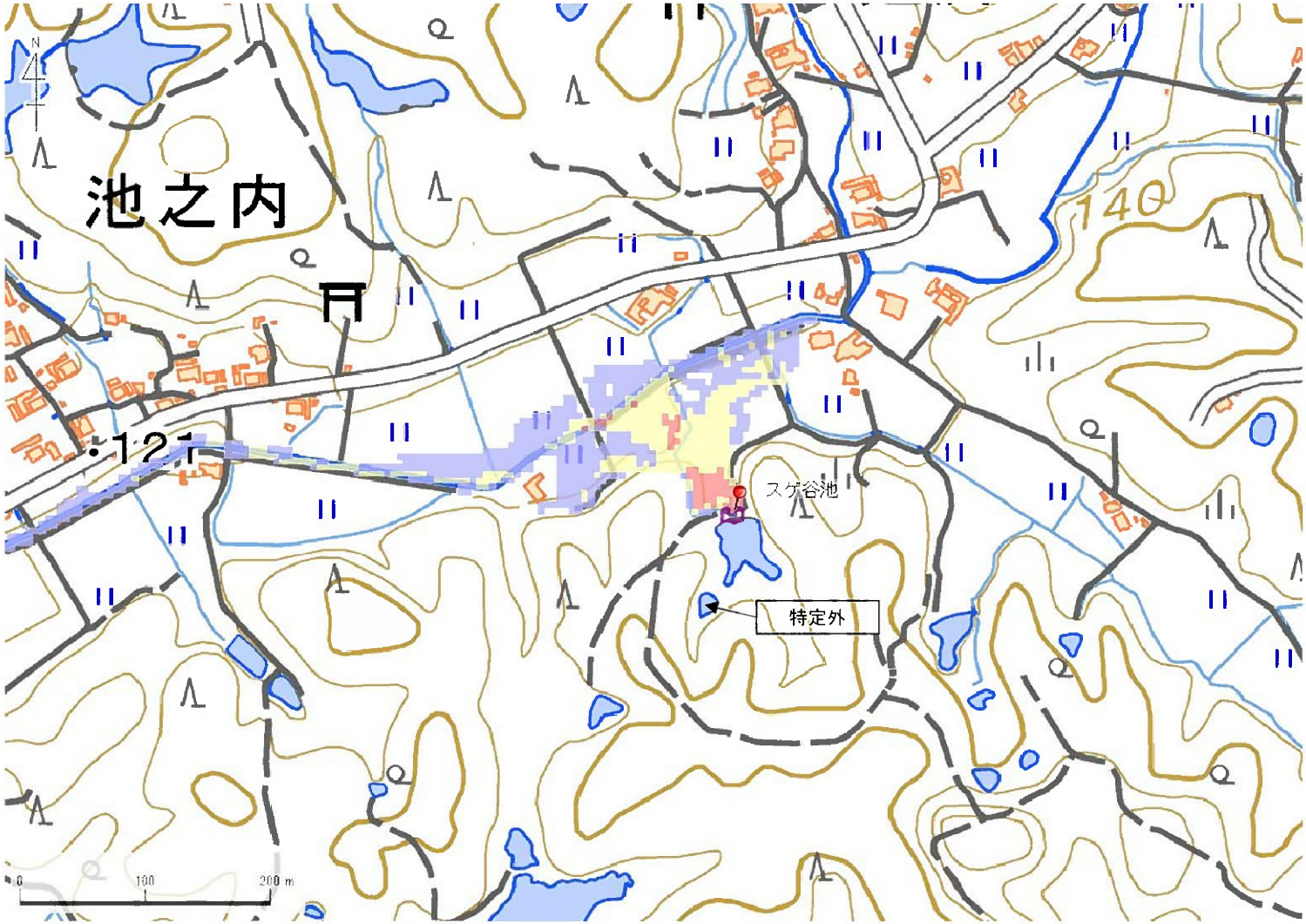

解析貯水量計算(上流側関連ため池含む)		
ID	池名	貯水量（千m3）
解析貯水量計		

【浸水面積(ha)】

歩行可能	1.6 ha
歩行困難	0.9 ha
歩行不可能	0.1 ha

歩行困難度
- 可能
- 困難
- 不可能

この地図の作成に当たっては、国土地理院長の承認を得て、同院発行の基盤地図情報及び電子地形図(タイル)を使用した。(承認番号 令元情使、第635号)

ID	34100138	ため池名	皿池	所在地	加東市廻渕皿池437				
堤高 (m)	4.8	貯水量 (千m3)	8.0	緯度	34° 55′ 19.87″ N	経度	135° 3′ 30.54″ E	判定	有

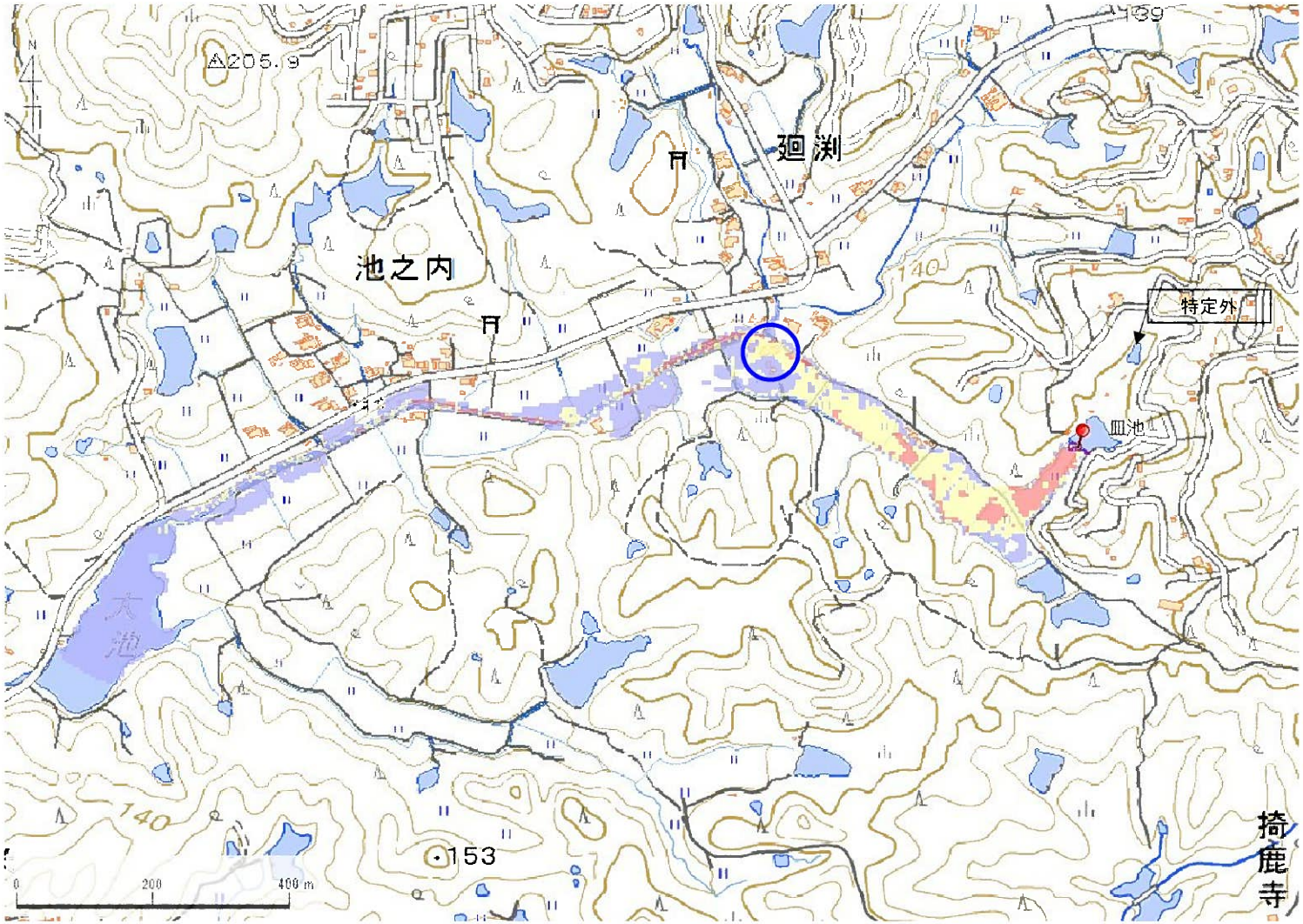

解析貯水量計算(上流側関連ため池含む)		
ID	池名	貯水量 (千m3)
解析貯水量計		

【浸水面積(ha)】

歩行可能	−
歩行困難	−
歩行不可能	−

歩行困難度

- 可能
- 困難
- 不可能

この地図の作成に当たっては、国土地理院長の承認を得て、同院発行の基盤地図情報及び電子地形図(タイル)を使用した。(承認番号 令元情使、第635号)

ID	34100138	ため池名	皿池	所在地	加東市廻渕皿池437				
堤高（m）	4.8	貯水量（千m3）	8.0	緯度	34° 55′ 19.87″ N	経度	135° 3′ 30.54″ E	判定	有

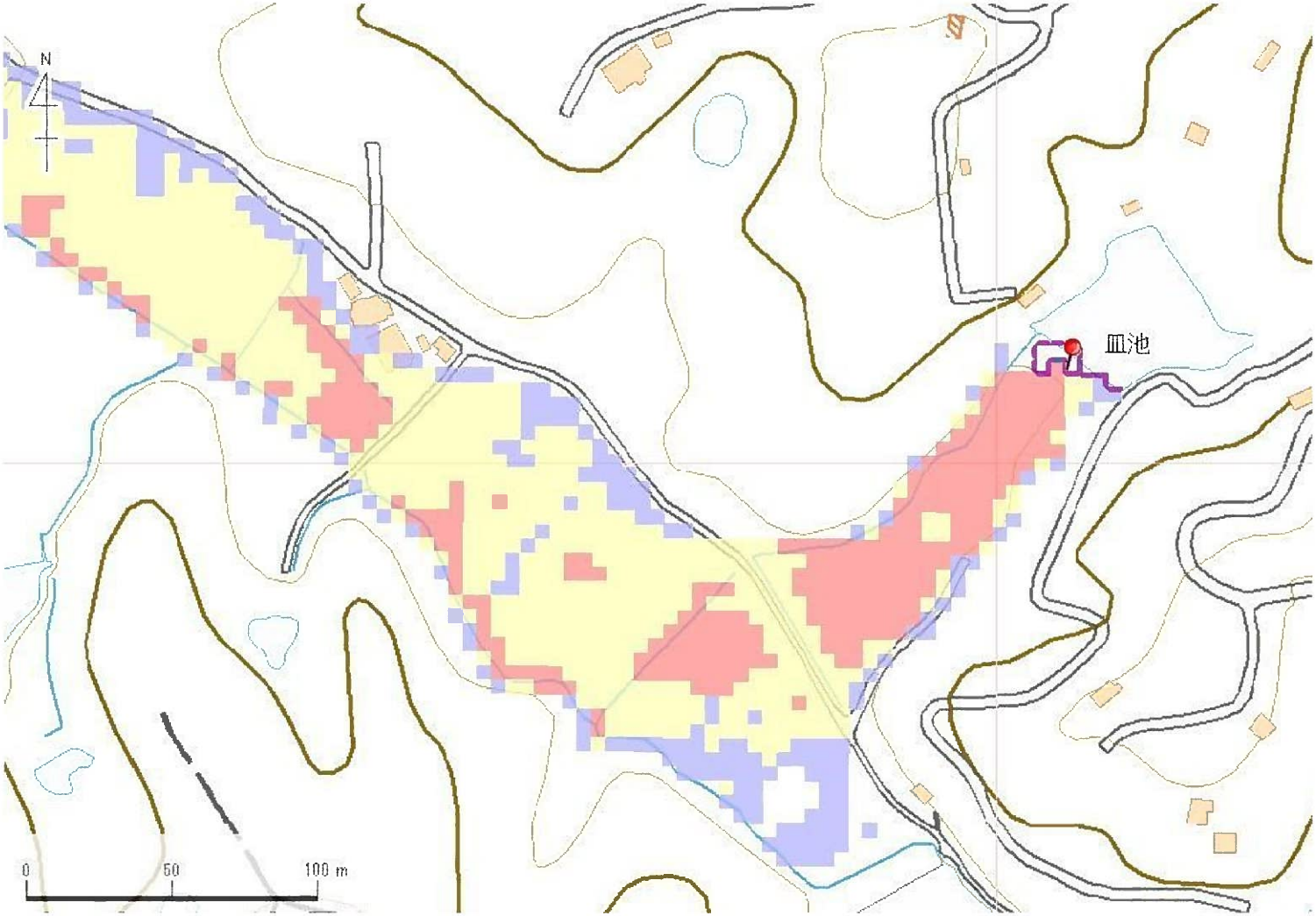

解析貯水量計算(上流側関連ため池含む)		
ID	池名	貯水量（千m3）
解析貯水量計		

【浸水面積(ha)】

歩行可能	－
歩行困難	－
歩行不可能	－

歩行困難度

- 可能
- 困難
- 不可能

この地図の作成に当たっては、国土地理院長の承認を得て、同院発行の基盤地図情報及び電子地形図(タイル)を使用した。(承認番号 令元情使、第635号)

ID	34100138	ため池名	皿池	所在地	加東市廻渕皿池437				
堤高（m）	4.8	貯水量（千m3）	8.0	緯度	34° 55′ 19.87″ N	経度	135° 3′ 30.54″ E	判定	有

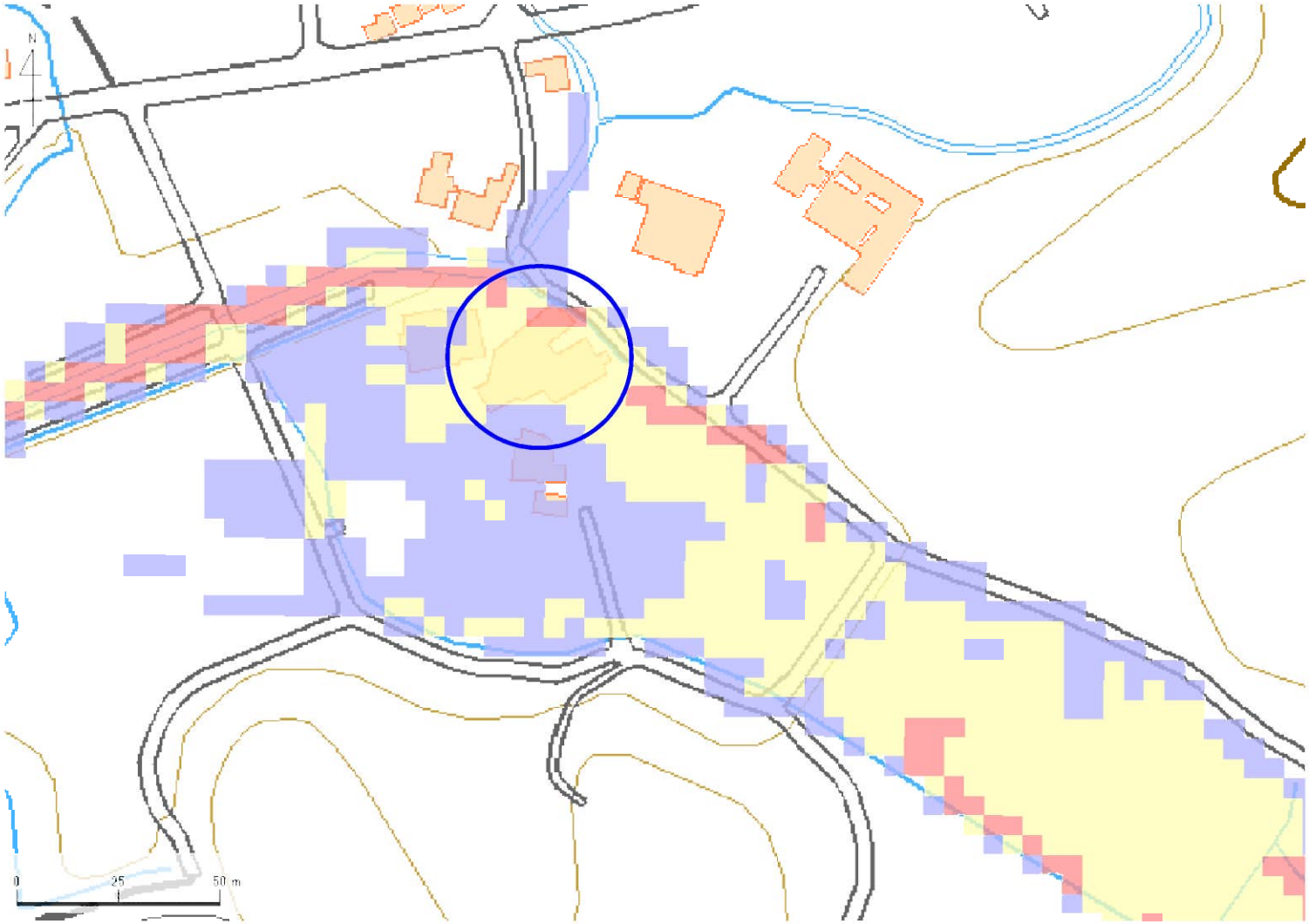

解析貯水量計算(上流側関連ため池含む)		
ID	池名	貯水量（千m3）
解析貯水量計		

【浸水面積(ha)】

歩行可能	－
歩行困難	－
歩行不可能	－

歩行困難度
- 可能
- 困難
- 不可能

この地図の作成に当たっては、国土地理院長の承認を得て、同院発行の基盤地図情報及び電子地形図(タイル)を使用した。(承認番号 令元情使、第635号)

ID	34100140	ため池名	神田谷口池	所在地	加東市廻渕神田谷332				
堤高(m)	4.5	貯水量(千m3)	3.0	緯度	34° 55′ 30.18″ N	経度	135° 3′ 32.38″ E	判定	無

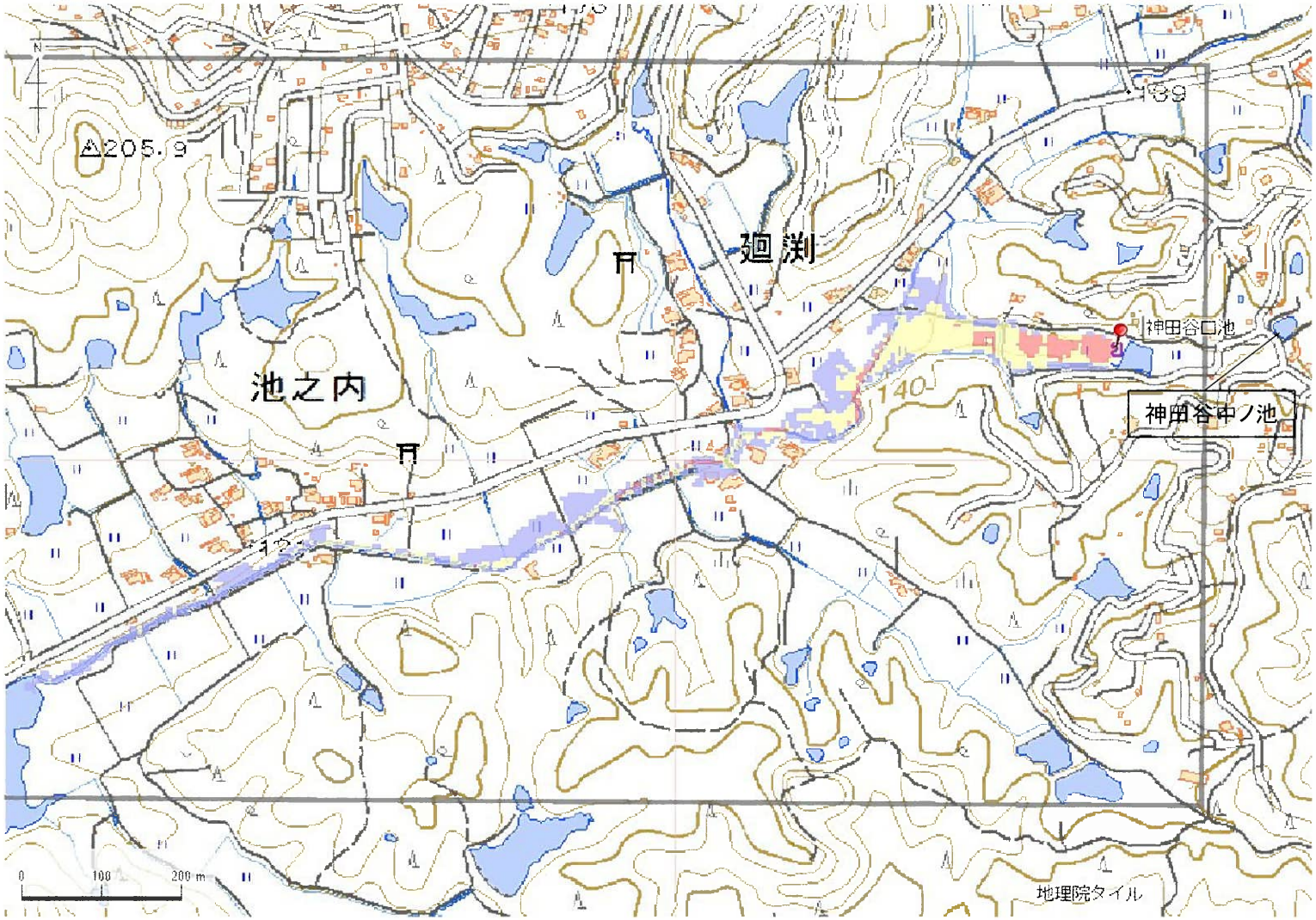

解析貯水量計算(上流側関連ため池含む)		
ID	池名	貯水量(千m3)
34100147	神田谷中ノ池	1.0
34100140	神田谷口池	3.0
解析貯水量計		4.0

【浸水面積(ha)】

歩行可能	2.5 ha
歩行困難	1.6 ha
歩行不可能	0.5 ha

歩行困難度
- 可能
- 困難
- 不可能

この地図の作成に当たっては、国土地理院長の承認を得て、同院発行の基盤地図情報及び電子地形図(タイル)を使用した。(承認番号 令元情使、第326号)

ID	34100141	ため池名	馬戸池	所在地	加東市廻渕清水が本217				
堤高 (m)	4.1	貯水量 (千m3)	10.0	緯度	34° 55′ 46.85″ N	経度	135° 3′ 25.56″ E	判定	無

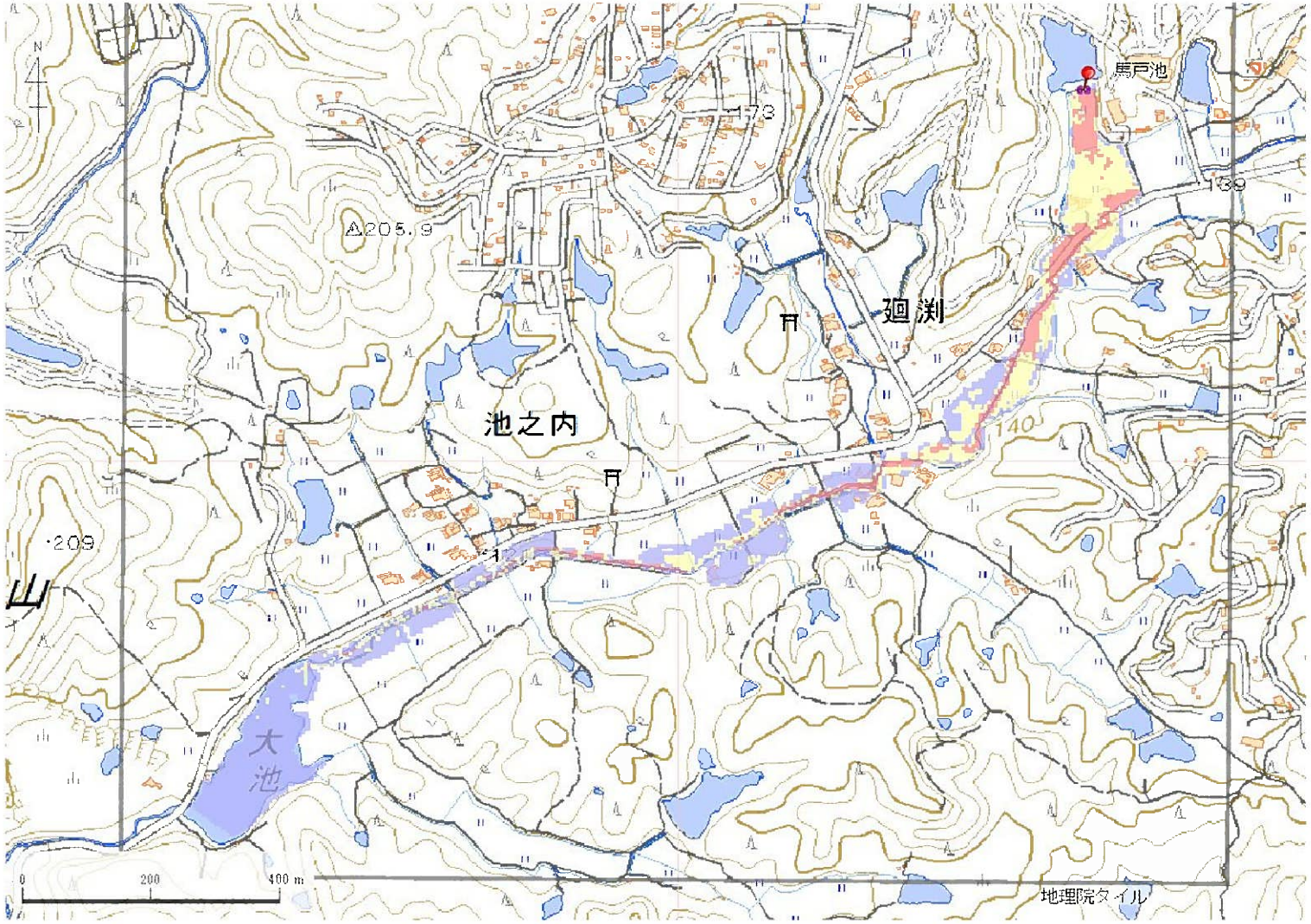

解析貯水量計算(上流側関連ため池含む)		
ID	池名	貯水量 (千m3)
解析貯水量計		0.0

【浸水面積(ha)】

歩行可能	6.3 ha
歩行困難	3.0 ha
歩行不可能	1.8 ha

歩行困難度
- 可能
- 困難
- 不可能

この地図の作成に当たっては、国土地理院長の承認を得て、同院発行の基盤地図情報及び電子地形図(タイル)を使用した。(承認番号 令元情使、第326号)

ID	34100141	ため池名	馬戸池	所在地	加東市廻渕清水が本217				
堤高 (m)	4.1	貯水量 (千m3)	10.0	緯度	34° 55′ 46.85″ N	経度	135° 3′ 25.56″ E	判定	無

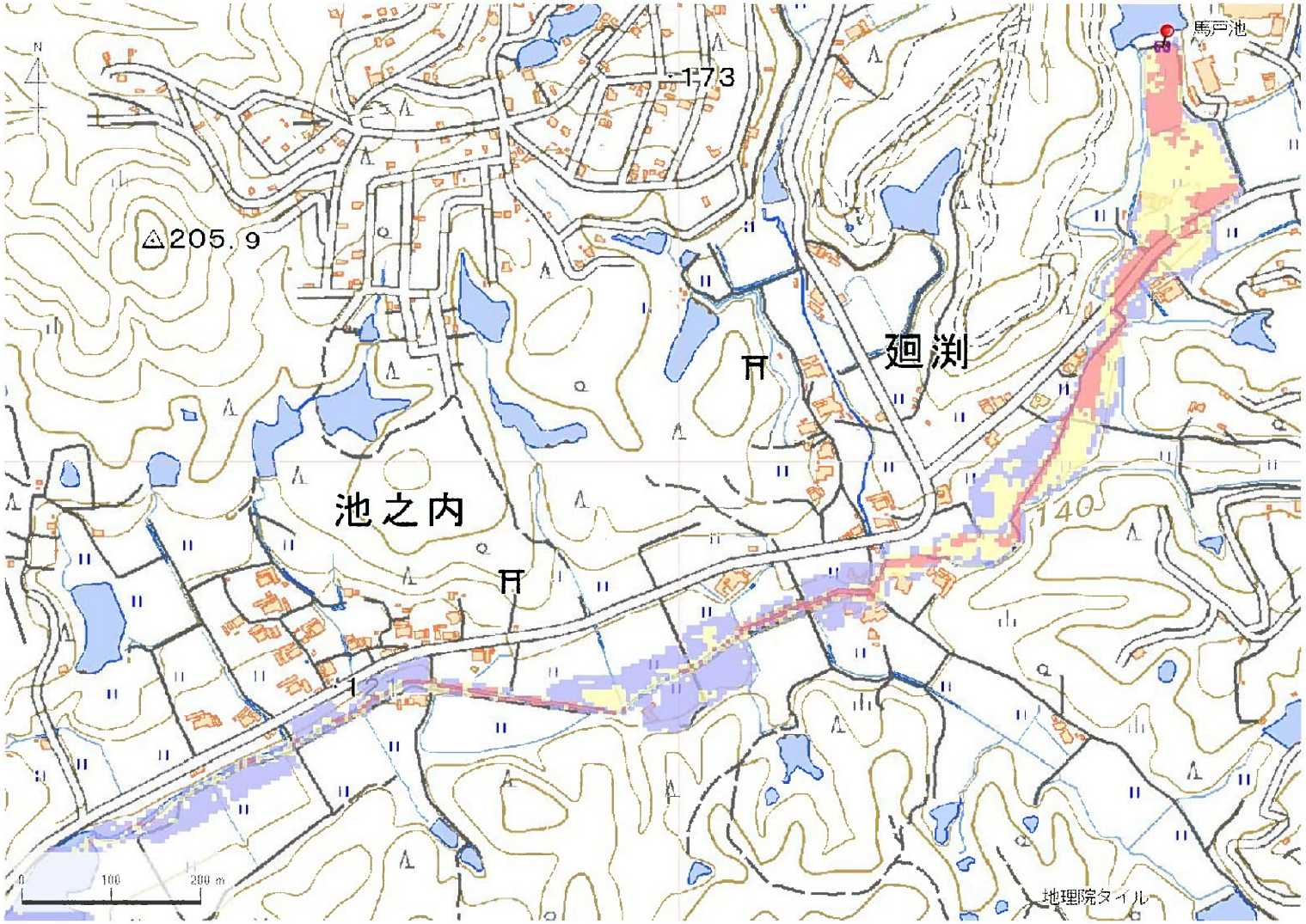

解析貯水量計算(上流側関連ため池含む)		
ID	池名	貯水量 (千m3)
解析貯水量計		0.0

【浸水面積(ha)】

歩行可能	6.3 ha
歩行困難	3.0 ha
歩行不可能	1.8 ha

歩行困難度
- 可能
- 困難
- 不可能

この地図の作成に当たっては、国土地理院長の承認を得て、同院発行の基盤地図情報及び電子地形図(タイル)を使用した。(承認番号 令元情使、第326号)

ID	34100142	ため池名	宮ヶ谷池	所在地	加東市廻渕川池カチ103				
堤高(m)	6.0	貯水量(千m3)	1.2	緯度	34° 55′ 36.54″ N	経度	135° 3′ 5.12″ E	判定	無

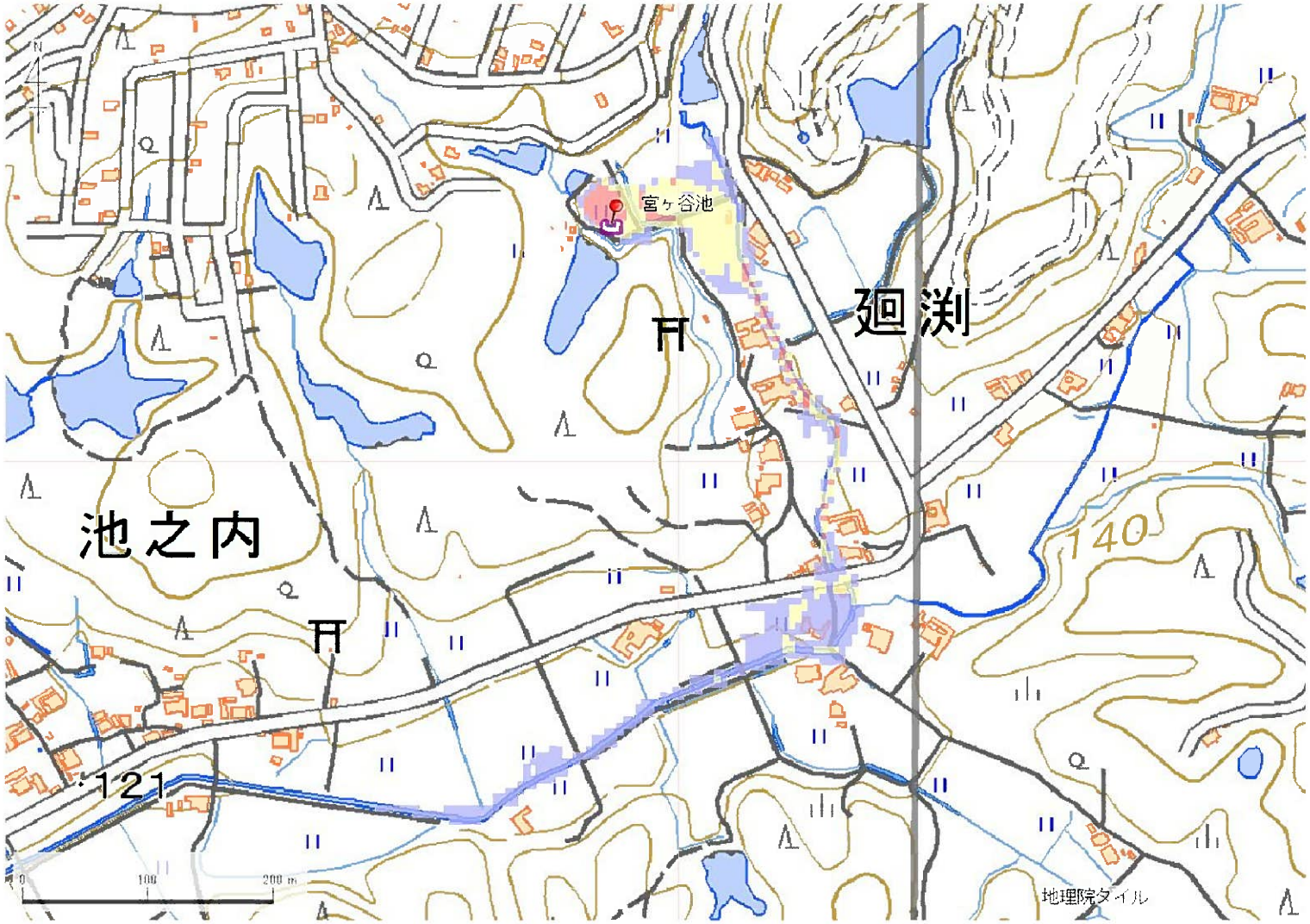

解析貯水量計算(上流側関連ため池含む)		
ID	池名	貯水量(千m3)
解析貯水量計		0.0

【浸水面積(ha)】

歩行可能	1.2 ha
歩行困難	0.7 ha
歩行不可能	0.2 ha

歩行困難度
- 可能
- 困難
- 不可能

この地図の作成に当たっては、国土地理院長の承認を得て、同院発行の基盤地図情報及び電子地形図(タイル)を使用した。(承認番号 令元情使、第326号)

ID	34100143	ため池名	川池	所在地	加東市廻渕川池カチ112				
堤高(m)	5.0	貯水量(千m3)	26.0	緯度	34° 55′ 40.11″ N	経度	135° 3′ 8.38″ E	判定	有

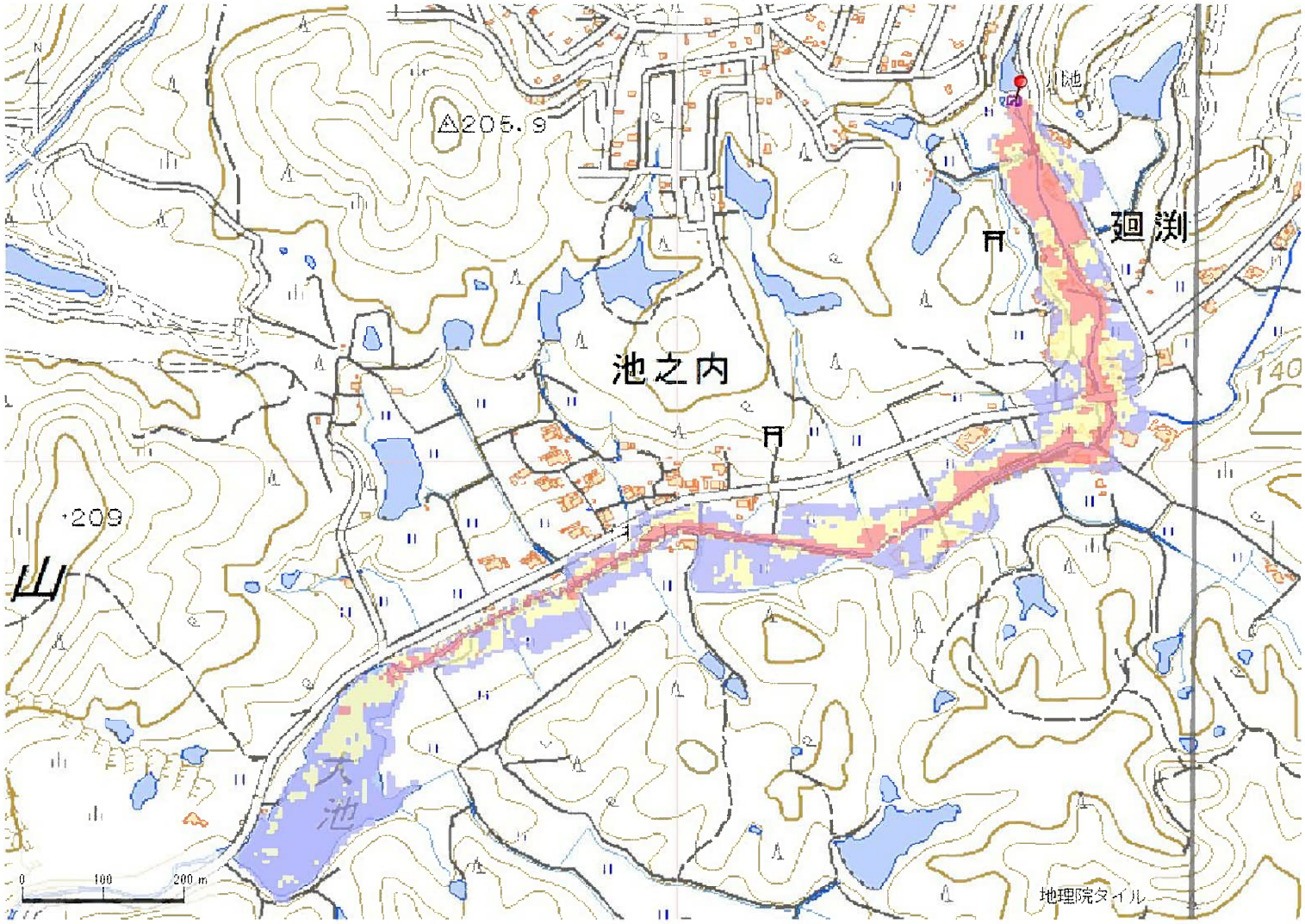

解析貯水量計算(上流側関連ため池含む)		
ID	池名	貯水量(千m3)
解析貯水量計		0.0

【浸水面積(ha)】

歩行可能	–
歩行困難	–
歩行不可能	–

歩行困難度
- 可能
- 困難
- 不可能

この地図の作成に当たっては、国土地理院長の承認を得て、同院発行の基盤地図情報及び電子地形図(タイル)を使用した。(承認番号 令元情使、第326号)

ID	34100144	ため池名	藤治池	所在地	加東市廻渕藤地ヶ池235				
堤高 (m)	4.5	貯水量 (千m3)	7.7	緯度	34° 55′ 45.62″ N	経度	135° 3′ 32.53″ E	判定	無

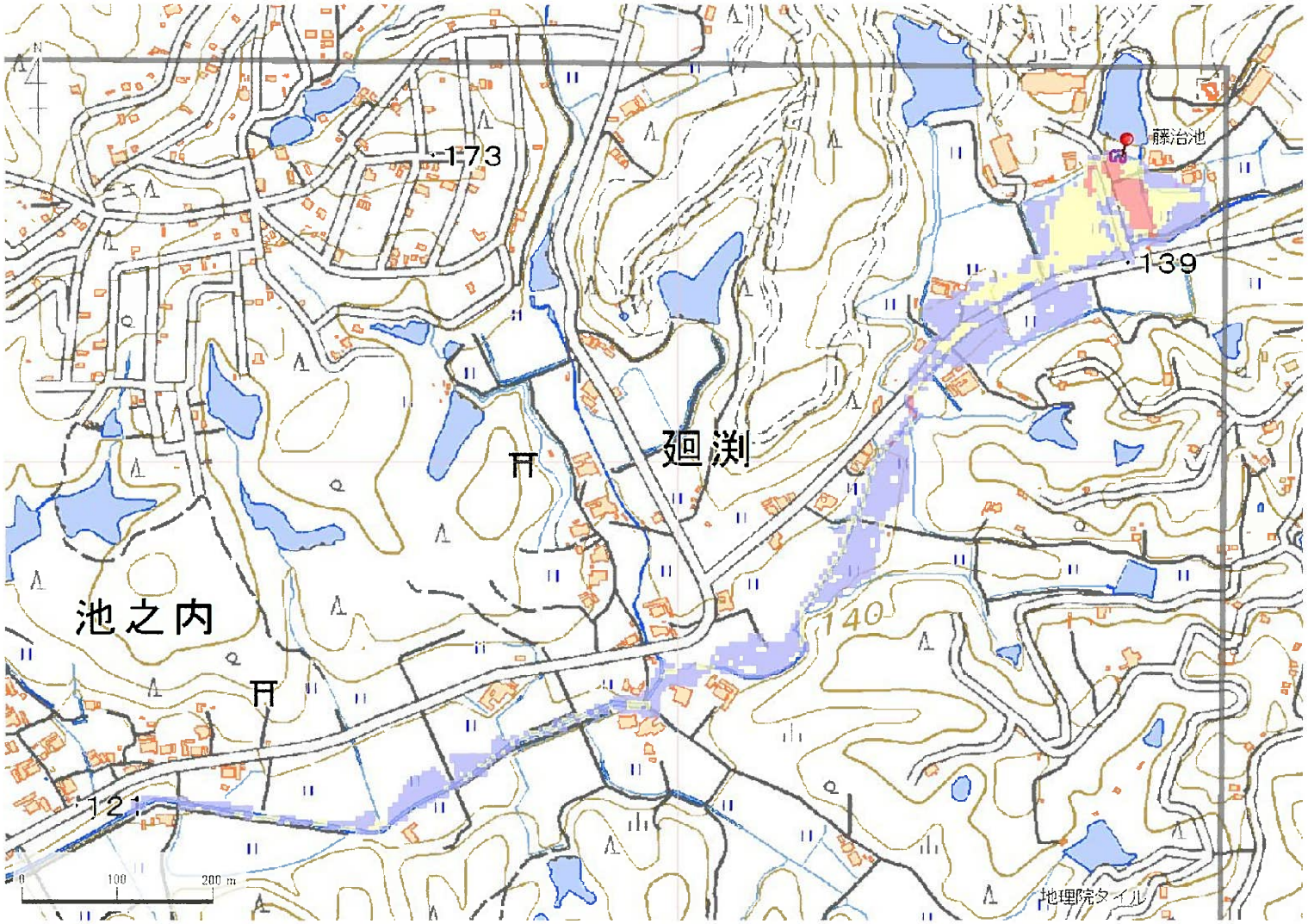

解析貯水量計算(上流側関連ため池含む)		
ID	池名	貯水量 (千m3)
解析貯水量計		0.0

【浸水面積(ha)】

歩行可能	3.4 ha
歩行困難	1.4 ha
歩行不可能	0.3 ha

歩行困難度
- 可能
- 困難
- 不可能

この地図の作成に当たっては、国土地理院長の承認を得て、同院発行の基盤地図情報及び電子地形図(タイル)を使用した。(承認番号 令元情使、第326号)

ID	34100145	ため池名	中尾池	所在地	加東市廻渕南谷275				
堤高(m)	3.5	貯水量(千m3)	5.0	緯度	34° 55′ 40.33″ N	経度	135° 3′ 41.48″ E	判定	無

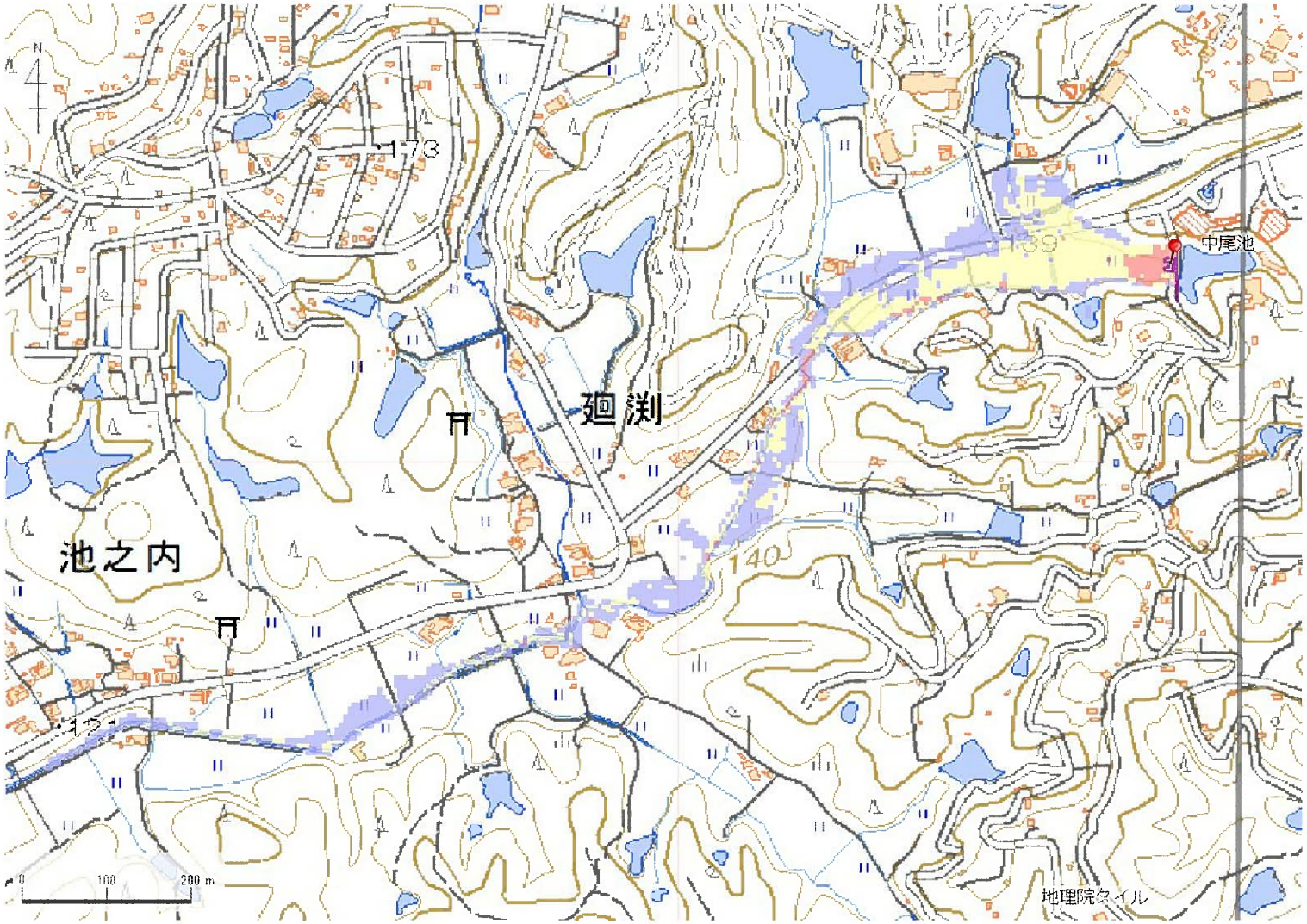

解析貯水量計算(上流側関連ため池含む)		
ID	池名	貯水量(千m3)
解析貯水量計		0.0

【浸水面積(ha)】

歩行可能	3.5 ha
歩行困難	2.6 ha
歩行不可能	0.3 ha

歩行困難度
- 可能
- 困難
- 不可能

この地図の作成に当たっては、国土地理院長の承認を得て、同院発行の基盤地図情報及び電子地形図(タイル)を使用した。(承認番号 令元情使、第326号)

ID	34100146	ため池名	小屋谷池	所在地	加東市廻渕南谷308				
堤高(m)	3.2	貯水量(千m3)	1.5	緯度	34° 55′ 35.76″ N	経度	135° 3′ 29.03″ E	判定	有

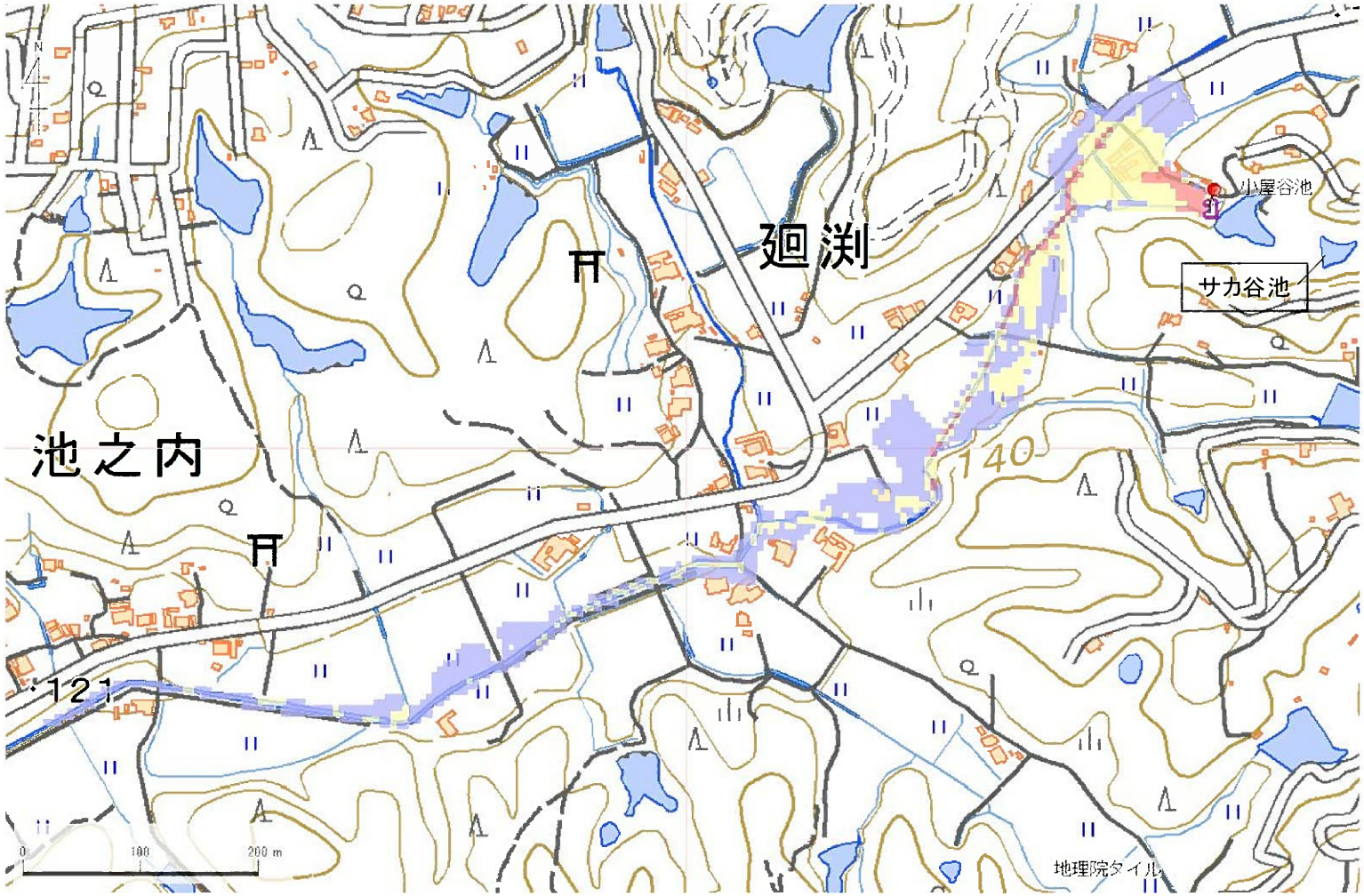

解析貯水量計算(上流側関連ため池含む)		
ID	池名	貯水量(千m3)
34100148	サカ谷池	1.0
34100146	小屋谷池	1.5
解析貯水量計		2.5

【浸水面積(ha)】

歩行可能	–
歩行困難	–
歩行不可能	–

歩行困難度
- 可能
- 困難
- 不可能

この地図の作成に当たっては、国土地理院長の承認を得て、同院発行の基盤地図情報及び電子地形図(タイル)を使用した。(承認番号 令元情使、第326号)

ID	34100150	ため池名	与茂戸池	所在地	加東市廻渕北ノカチ128				
堤高(m)	4.7	貯水量(千m3)	7.6	緯度	34° 55′ 39.19″ N	経度	135° 3′ 14.51″ E	判定	無

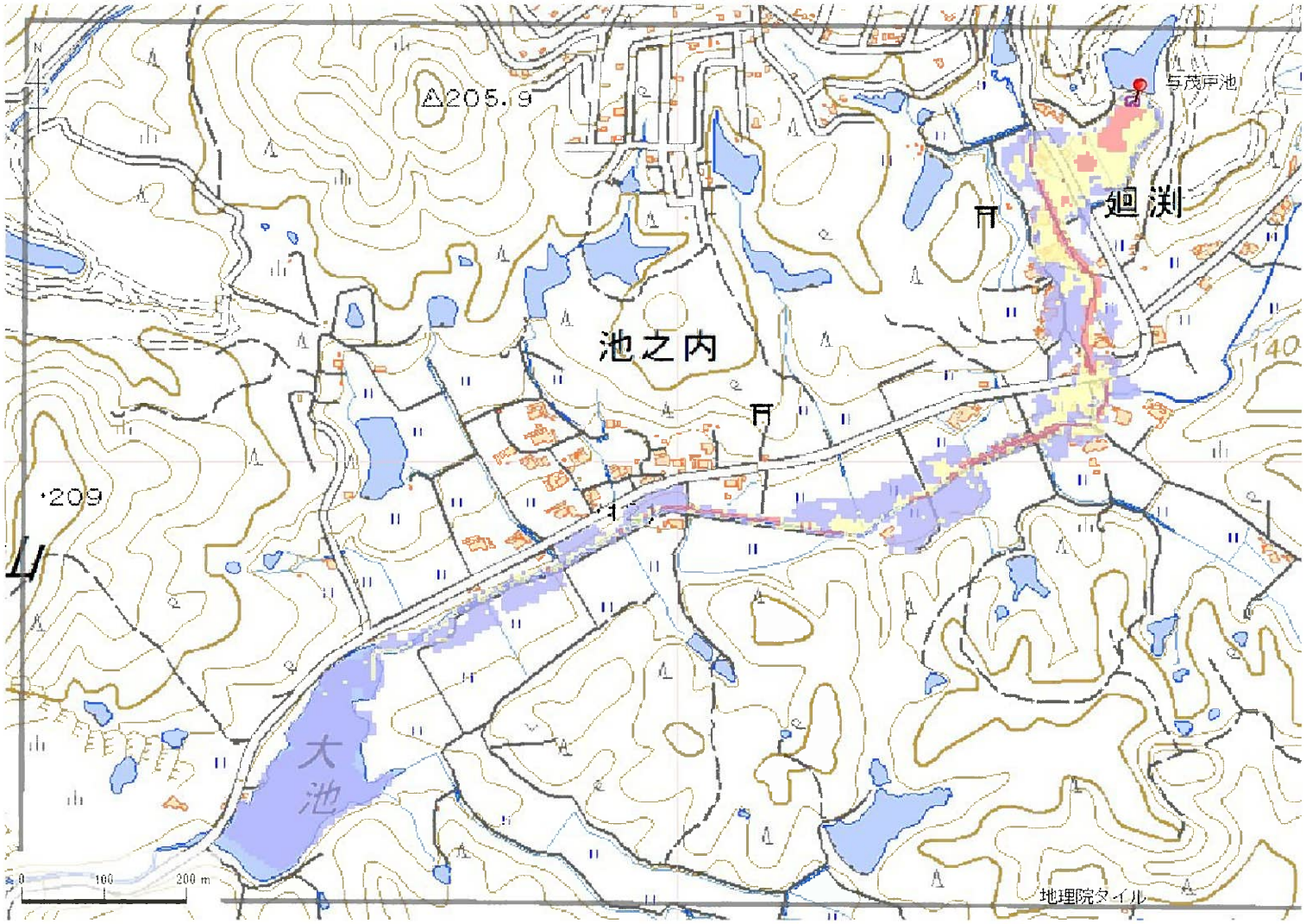

解析貯水量計算(上流側関連ため池含む)		
ID	池名	貯水量(千m3)
解析貯水量計		0.0

【浸水面積(ha)】

歩行可能	6.2 ha
歩行困難	2.3 ha
歩行不可能	0.9 ha

歩行困難度
- 可能
- 困難
- 不可能

この地図の作成に当たっては、国土地理院長の承認を得て、同院発行の基盤地図情報及び電子地形図(タイル)を使用した。(承認番号 令元情使、第326号)