ID	34106259	ため池名	加東市-331(岡本調整池)	所在地	加東市南山5丁目3-1				
堤高(m)	9.6	貯水量(千m3)	68.4	緯度	34° 53′ 32.50″ N	経度	135° 3′ 48.80″ E	判定	有

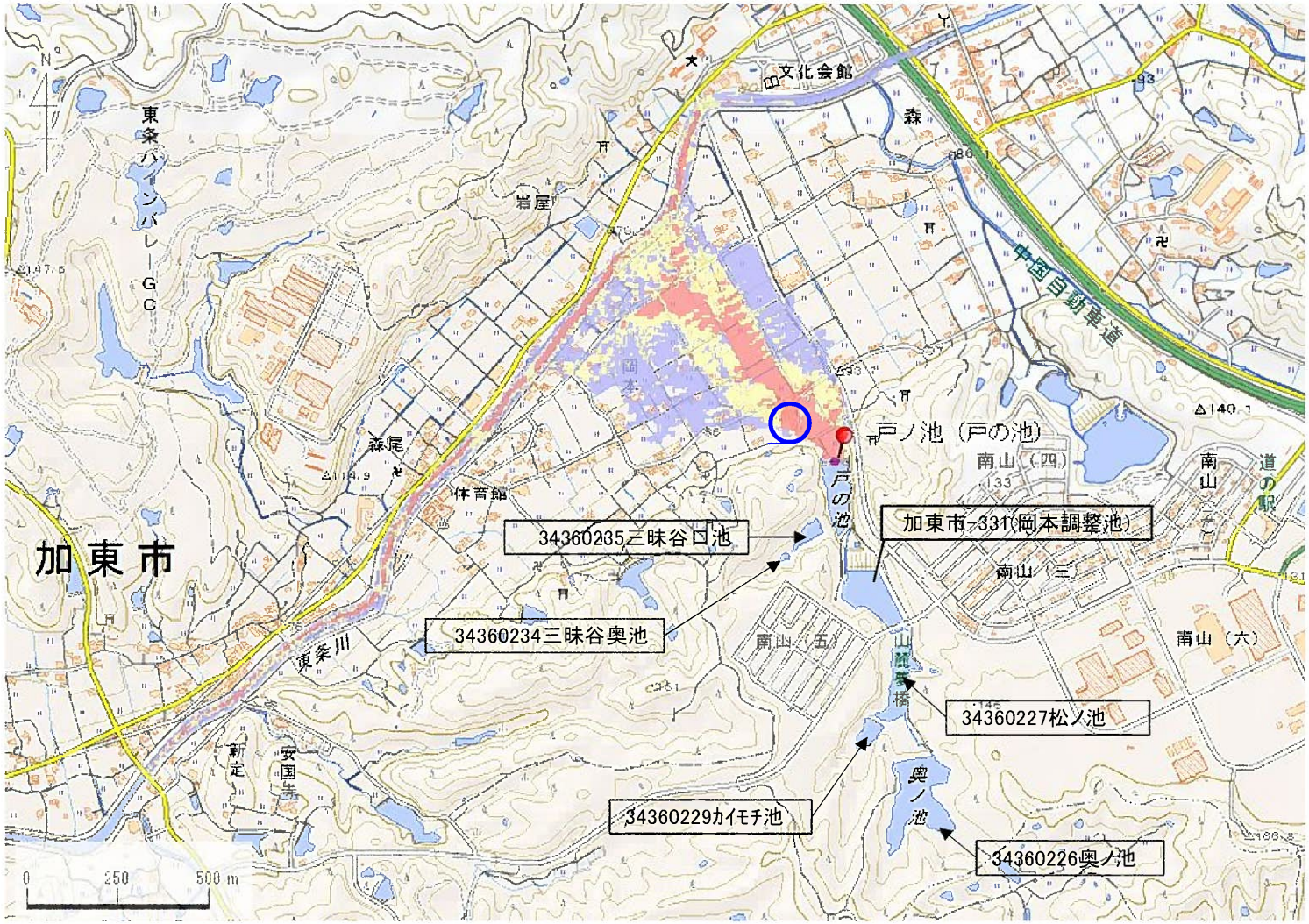

解析貯水量計算(上流側関連ため池含む)		
ID	池名	貯水量(千m3)
34106259	加東市-331(岡本調整池)	68.4
34360228	戸ノ池(戸の池)	25.0
解析貯水量計		93.4

解析提高		
ID	池名	提高(m)
34360228	戸ノ池(戸の池)	8.44

【浸水面積(ha)】

歩行可能	−
歩行困難	−
歩行不可能	−

歩行困難度

- 可能
- 困難
- 不可能

この地図の作成に当たっては、国土地理院長の承認を得て、同院発行の基盤地図情報及び電子地形図(タイル)を使用した。(承認番号 令元情使、第635号)

ID	34106259	ため池名	加東市-331(岡本調整池)	所在地	加東市南山5丁目3-1				
堤高(m)	9.6	貯水量(千m3)	68.4	緯度	34° 53′ 32.50″ N	経度	135° 3′ 48.80″ E	判定	有

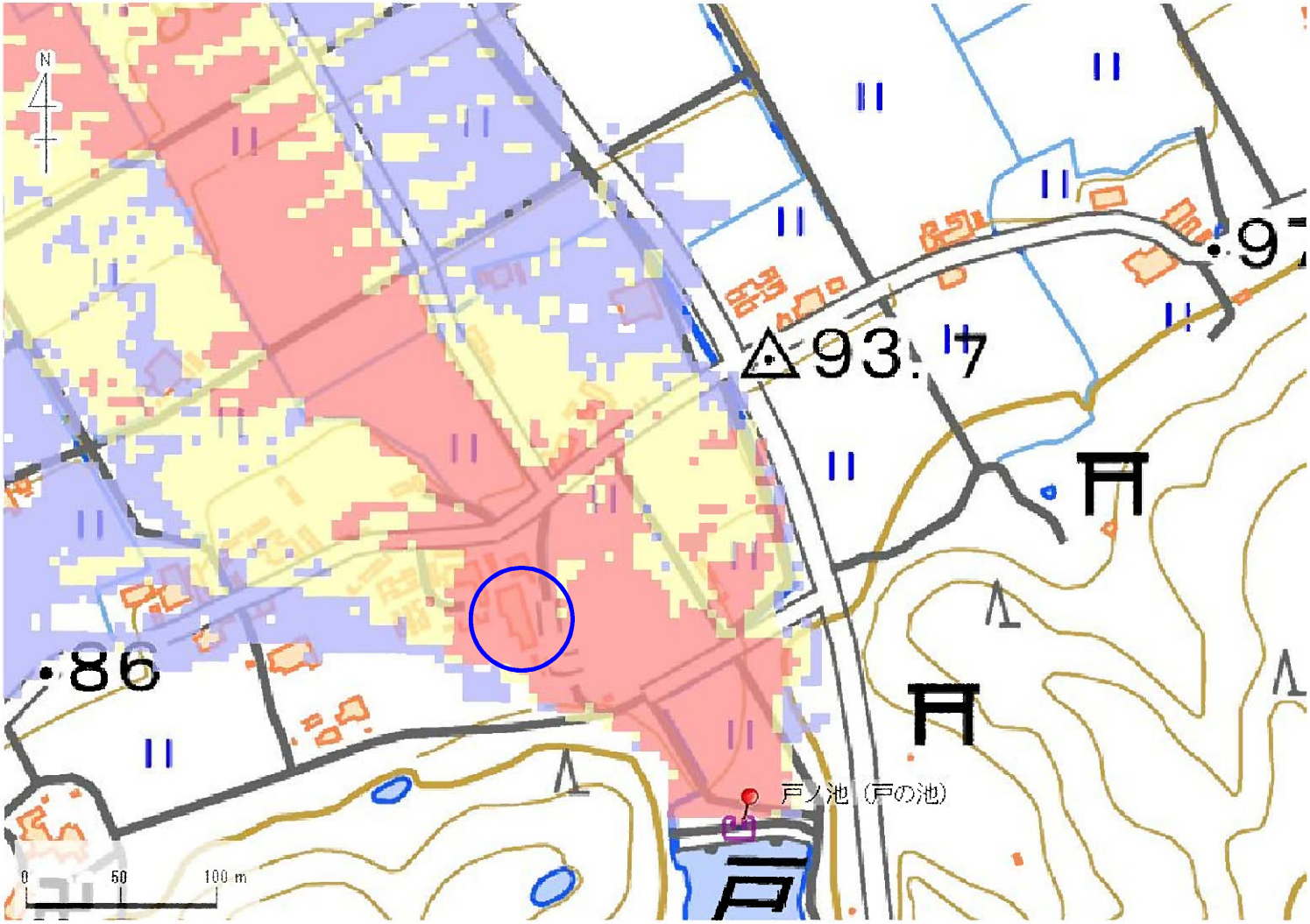

解析貯水量計算(上流側関連ため池含む)		
ID	池名	貯水量(千m3)
34106259	加東市-331(岡本調整池)	68.4
34360228	戸ノ池(戸の池)	25.0
解析貯水量計		93.4

解析提高		
ID	池名	提高(m)
34360228	戸ノ池(戸の池)	8.44

【浸水面積(ha)】
歩行可能 －
歩行困難 －
歩行不可能 －

歩行困難度
可能
困難
不可能

この地図の作成に当たっては、国土地理院長の承認を得て、同院発行の基盤地図情報及び電子地形図(タイル)を使用した。(承認番号 令元情使、第635号)

ID	34106259	ため池名	加東市-331(岡本調整池)	所在地	加東市南山5丁目3-1				
堤高(m)	9.6	貯水量(千m3)	68.4	緯度	34° 53′ 32.50″ N	経度	135° 3′ 48.80″ E	判定	有

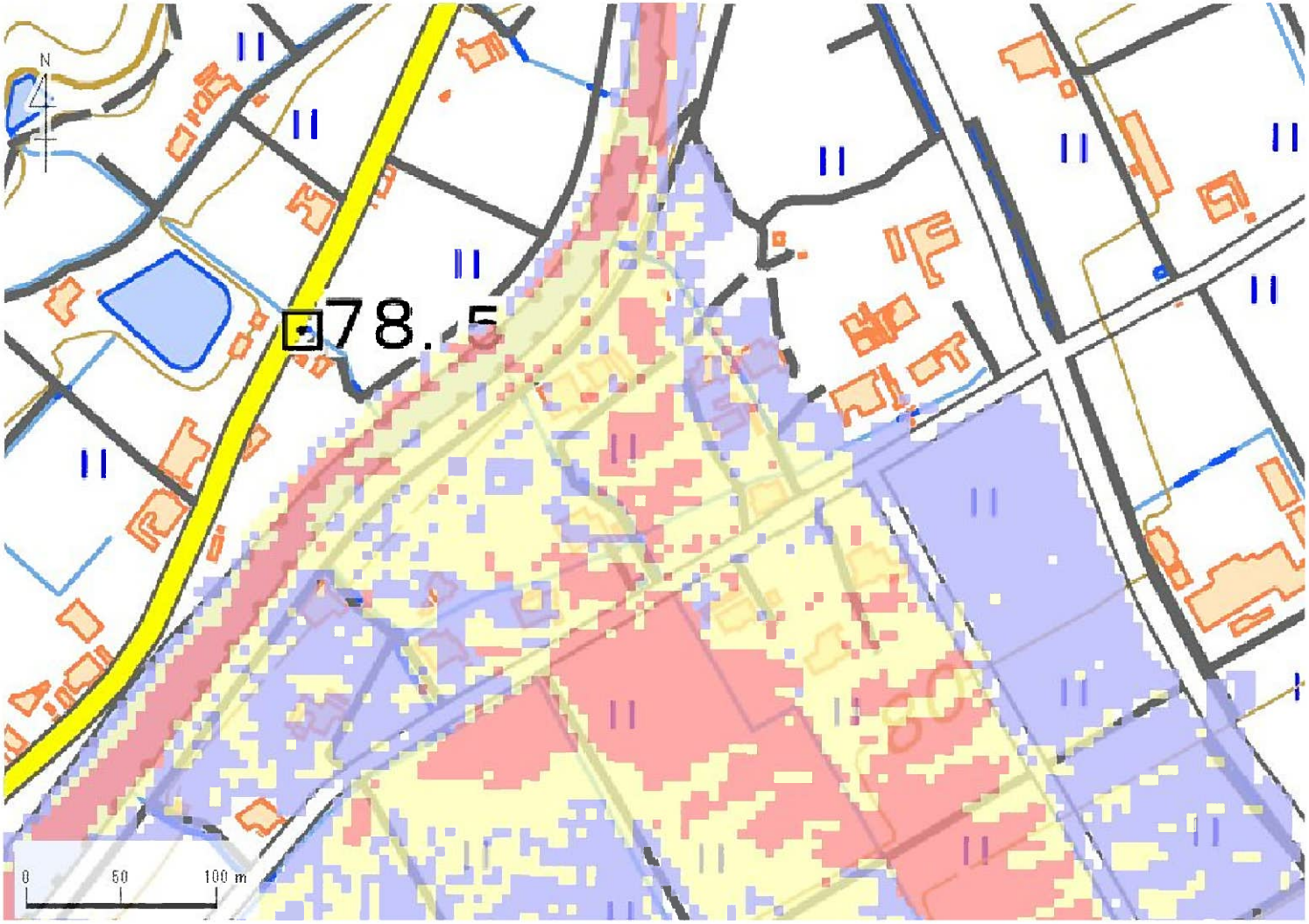

解析貯水量計算(上流側関連ため池含む)		
ID	池名	貯水量(千m3)
34106259	加東市-331(岡本調整池)	68.4
34360228	戸ノ池(戸の池)	25.0
解析貯水量計		93.4

解析提高		
ID	池名	提高(m)
34360228	戸ノ池(戸の池)	8.44

【浸水面積(ha)】

歩行可能	−
歩行困難	−
歩行不可能	−

歩行困難度
- 可能
- 困難
- 不可能

この地図の作成に当たっては、国土地理院長の承認を得て、同院発行の基盤地図情報及び電子地形図(タイル)を使用した。(承認番号 令元情使、第635号)

ID	34106259	ため池名	加東市-331(岡本調整池)	所在地	加東市南山5丁目3-1				
堤高(m)	9.6	貯水量(千m3)	68.4	緯度	34° 53′ 32.50″ N	経度	135° 3′ 48.80″ E	判定	有

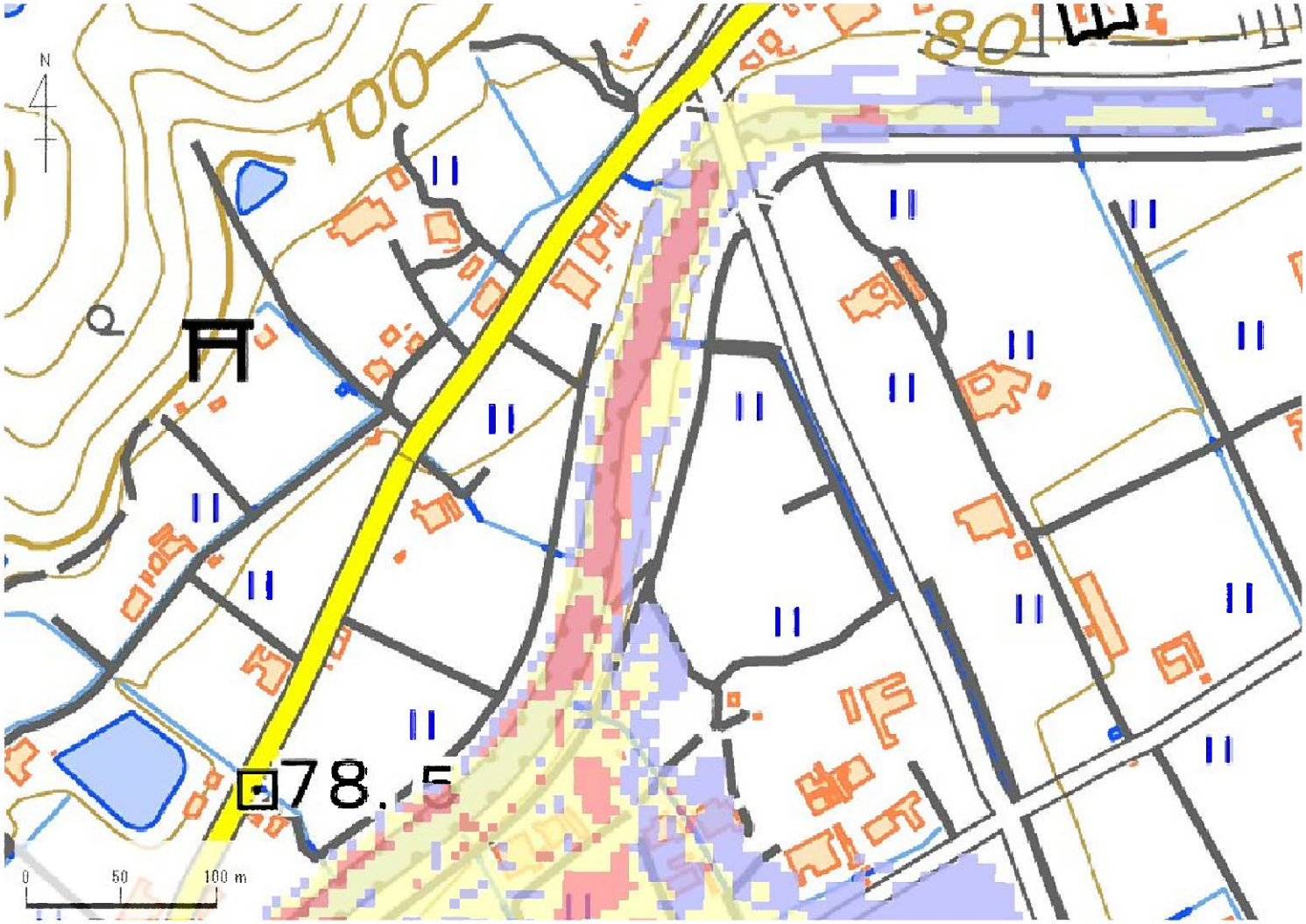

解析貯水量計算(上流側関連ため池含む)		
ID	池名	貯水量(千m3)
34106259	加東市-331(岡本調整池)	68.4
34360228	戸ノ池(戸の池)	25.0
解析貯水量計		93.4

解析提高		
ID	池名	提高(m)
34360228	戸ノ池(戸の池)	8.44

【浸水面積(ha)】

歩行可能	−
歩行困難	−
歩行不可能	−

歩行困難度
- 可能
- 困難
- 不可能

この地図の作成に当たっては、国土地理院長の承認を得て、同院発行の基盤地図情報及び電子地形図(タイル)を使用した。(承認番号 令元情使、第635号)

ID	34106259	ため池名	加東市-331(岡本調整池)	所在地	加東市南山5丁目3-1				
堤高(m)	9.6	貯水量(千m3)	68.4	緯度	34° 53′ 32.50″ N	経度	135° 3′ 48.80″ E	判定	有

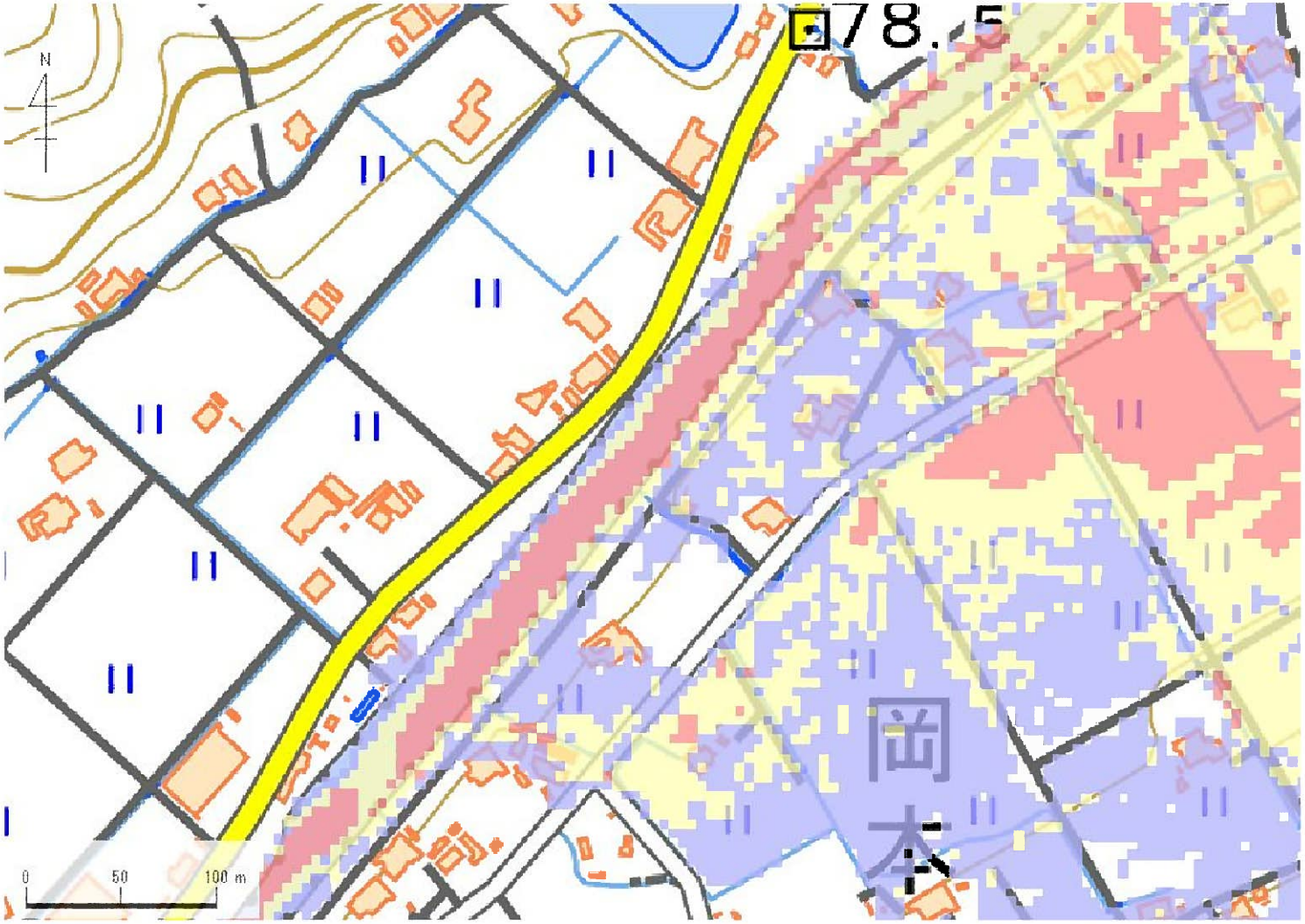

解析貯水量計算(上流側関連ため池含む)		
ID	池名	貯水量(千m3)
34106259	加東市-331(岡本調整池)	68.4
34360228	戸ノ池(戸の池)	25.0
解析貯水量計		93.4

解析提高		
ID	池名	提高(m)
34360228	戸ノ池(戸の池)	8.44

【浸水面積(ha)】

歩行可能	−
歩行困難	−
歩行不可能	−

歩行困難度
- 可能
- 困難
- 不可能

この地図の作成に当たっては、国土地理院長の承認を得て、同院発行の基盤地図情報及び電子地形図(タイル)を使用した。(承認番号 令元情使、第635号)

ID	34106259	ため池名	加東市-331(岡本調整池)	所在地	加東市南山5丁目3-1				
堤高(m)	9.6	貯水量(千m3)	68.4	緯度	34° 53′ 32.50″ N	経度	135° 3′ 48.80″ E	判定	有

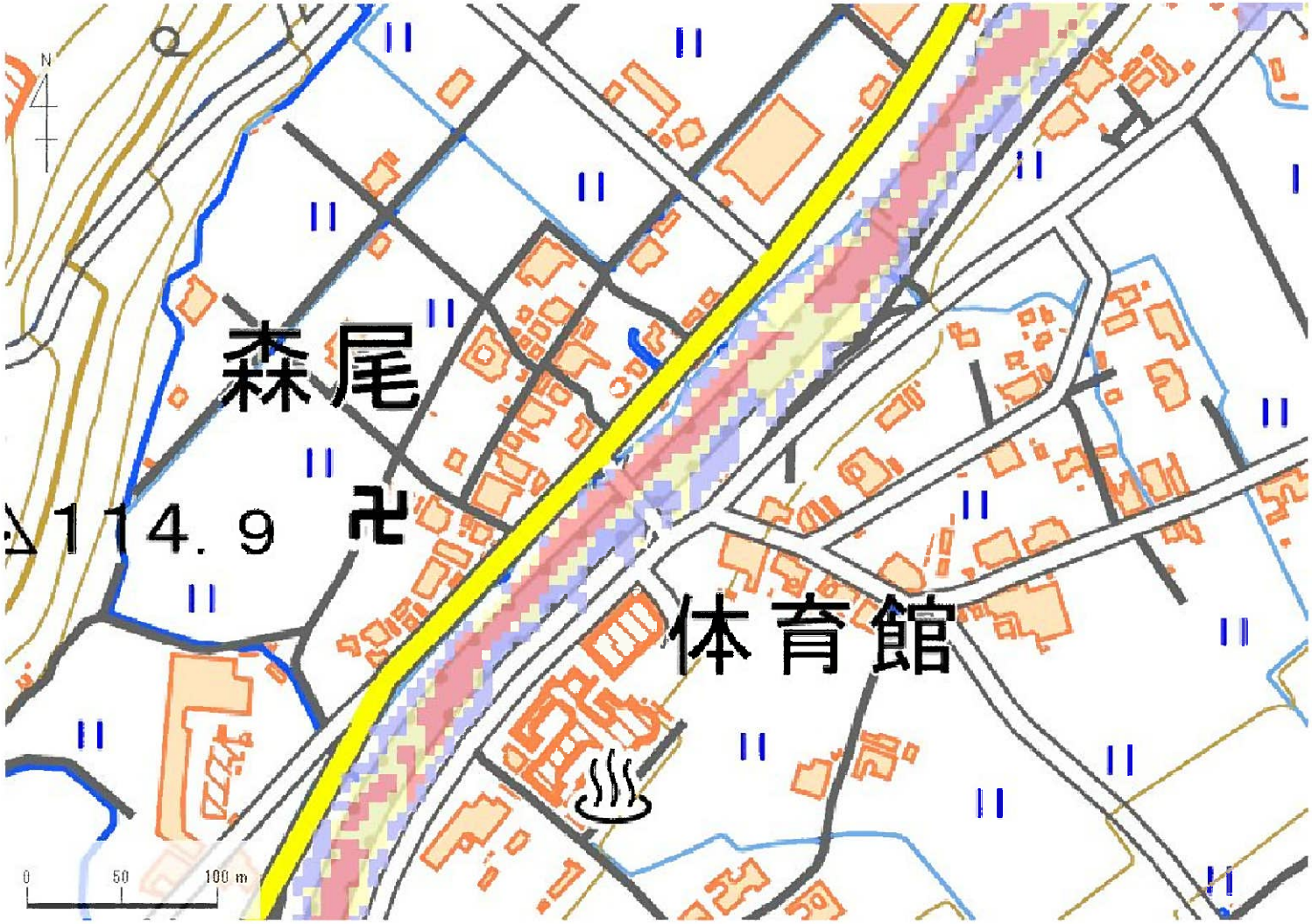

解析貯水量計算(上流側関連ため池含む)		
ID	池名	貯水量(千m3)
34106259	加東市-331(岡本調整池)	68.4
34360228	戸ノ池(戸の池)	25.0
解析貯水量計		93.4

解析提高		
ID	池名	提高(m)
34360228	戸ノ池(戸の池)	8.44

【浸水面積(ha)】

歩行可能	−
歩行困難	−
歩行不可能	−

歩行困難度
- 可能
- 困難
- 不可能

この地図の作成に当たっては、国土地理院長の承認を得て、同院発行の基盤地図情報及び電子地形図(タイル)を使用した。(承認番号 令元情使、第635号)

ID	34106259	ため池名	加東市-331(岡本調整池)	所在地	加東市南山5丁目3-1				
堤高(m)	9.6	貯水量(千m3)	68.4	緯度	34° 53′ 32.50″ N	経度	135° 3′ 48.80″ E	判定	有

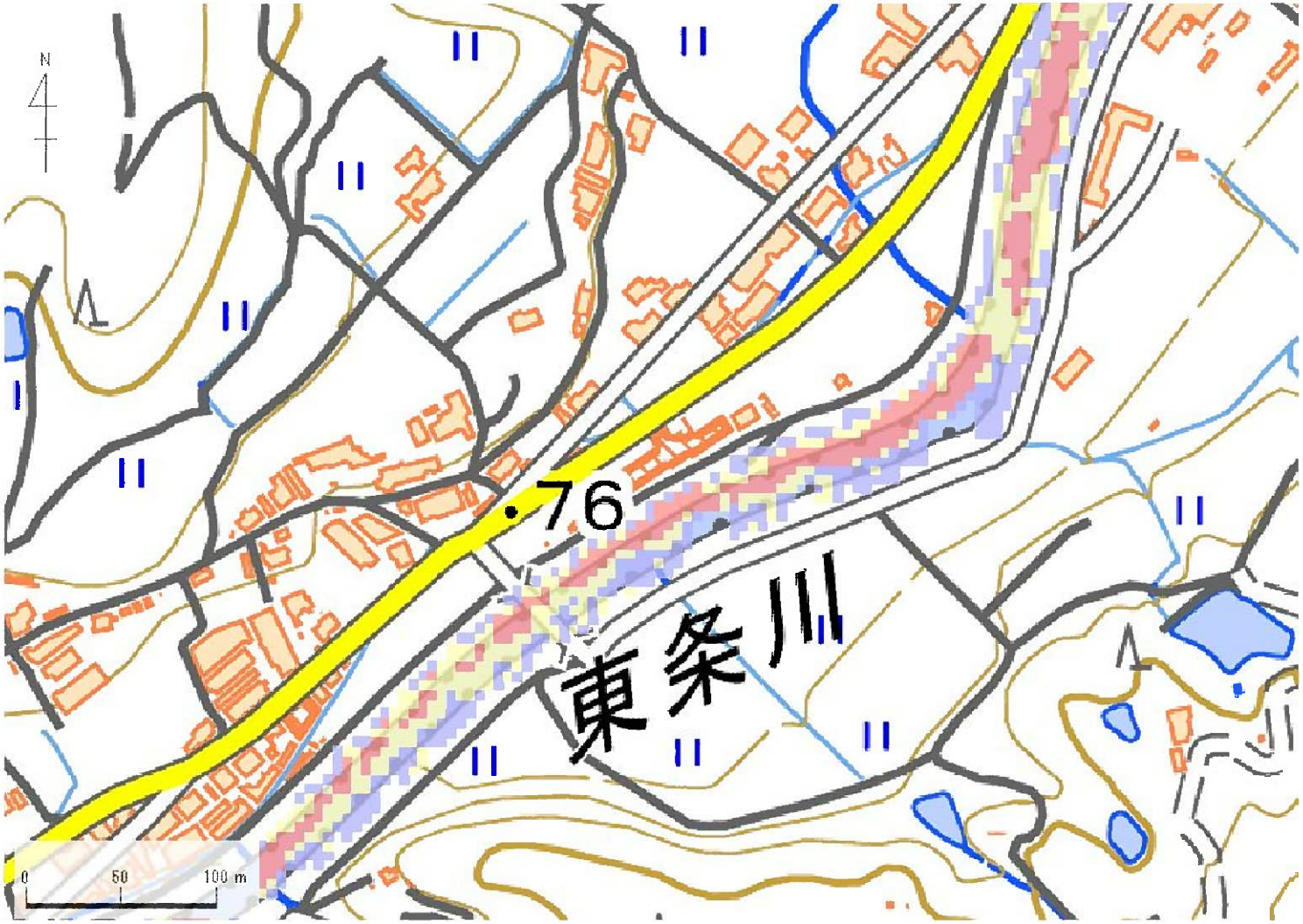

解析貯水量計算(上流側関連ため池含む)		
ID	池名	貯水量(千m3)
34106259	加東市-331(岡本調整池)	68.4
34360228	戸ノ池(戸の池)	25.0
解析貯水量計		93.4

解析提高		
ID	池名	提高(m)
34360228	戸ノ池(戸の池)	8.44

【浸水面積(ha)】

歩行可能	−
歩行困難	−
歩行不可能	−

歩行困難度
- 可能
- 困難
- 不可能

この地図の作成に当たっては、国土地理院長の承認を得て、同院発行の基盤地図情報及び電子地形図(タイル)を使用した。(承認番号 令元情使、第635号)

ID	34106259	ため池名	加東市-331(岡本調整池)	所在地	加東市南山5丁目3-1				
堤高(m)	9.6	貯水量(千m3)	68.4	緯度	34° 53′ 32.50″ N	経度	135° 3′ 48.80″ E	判定	有

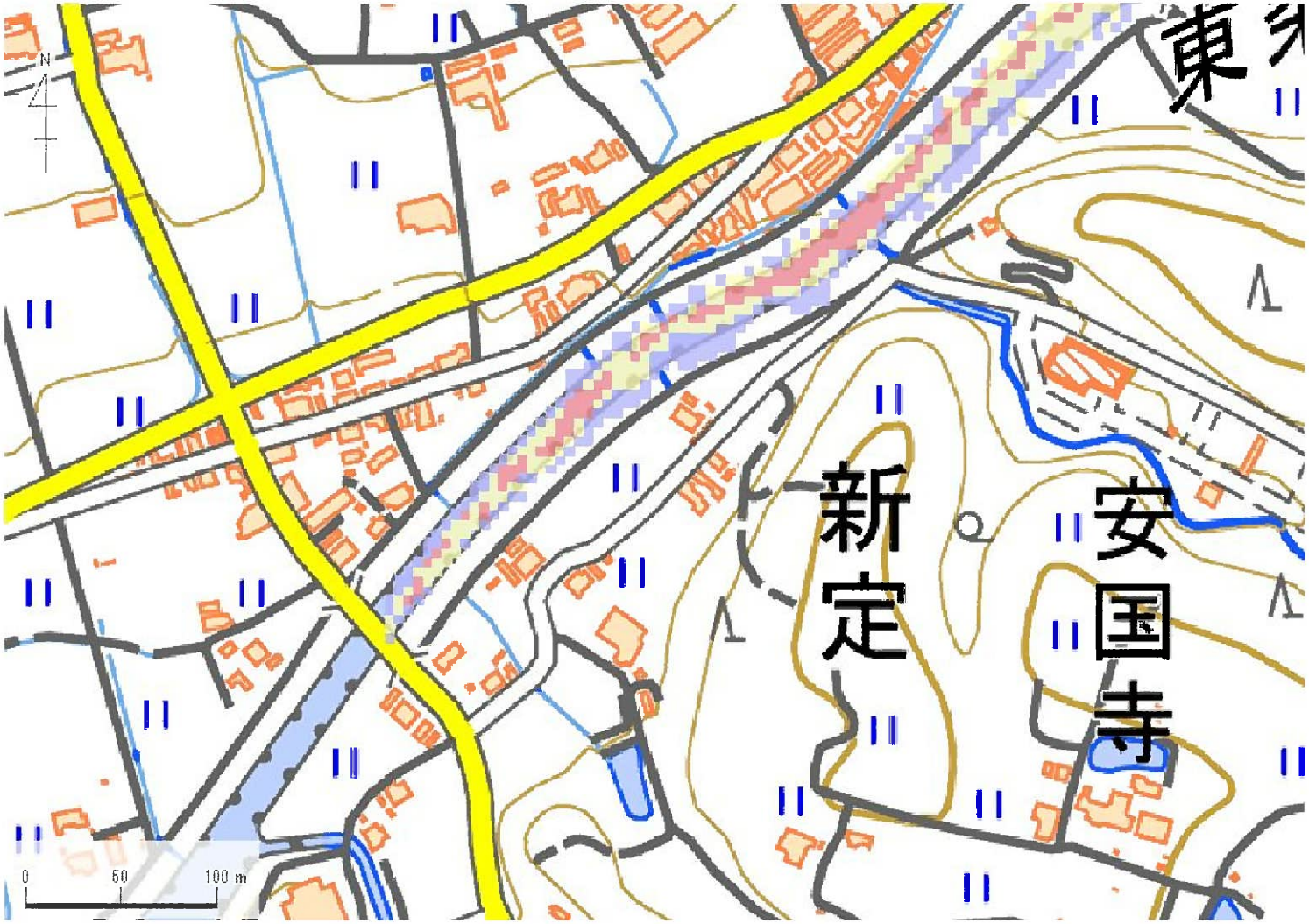

解析貯水量計算(上流側関連ため池含む)		
ID	池名	貯水量(千m3)
34106259	加東市-331(岡本調整池)	68.4
34360228	戸ノ池(戸の池)	25.0
解析貯水量計		93.4

解析提高		
ID	池名	提高(m)
34360228	戸ノ池(戸の池)	8.44

【浸水面積(ha)】

歩行可能	−
歩行困難	−
歩行不可能	−

歩行困難度
- 可能
- 困難
- 不可能

この地図の作成に当たっては、国土地理院長の承認を得て、同院発行の基盤地図情報及び電子地形図(タイル)を使用した。(承認番号 令元情使、第635号)

ID	34106260	ため池名	加東市-391(横谷調整池)	所在地	加東市南山1丁目8-1				
堤高(m)	15.0	貯水量(千m3)	50.3	緯度	34° 53′ 41.00″ N	経度	135° 4′ 37.20″ E	判定	有

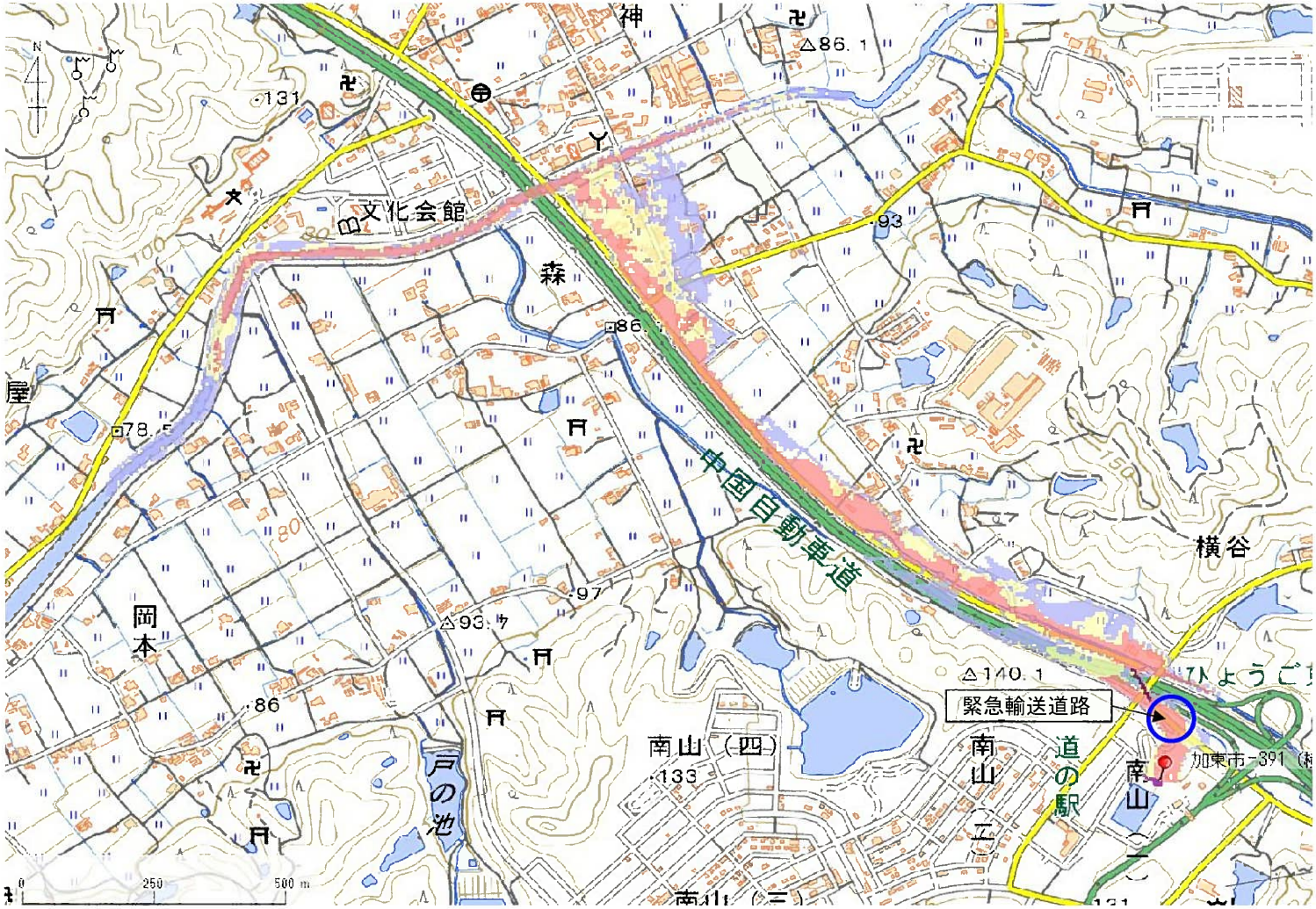

解析貯水量計算(上流側関連ため池含む)		
ID	池名	貯水量(千m3)
解析貯水量計		

解析提高		
ID	池名	提高(m)

【浸水面積(ha)】

歩行可能	−
歩行困難	−
歩行不可能	−

歩行困難度
- 可能
- 困難
- 不可能

この地図の作成に当たっては、国土地理院長の承認を得て、同院発行の基盤地図情報及び電子地形図(タイル)を使用した。(承認番号 令元情使、第635号)

ID	34106260	ため池名	加東市-391(横谷調整池)	所在地	加東市南山1丁目8-1				
堤高（m）	15.0	貯水量（千m3）	50.3	緯度	34° 53′ 41.00″ N	経度	135° 4′ 37.20″ E	判定	有

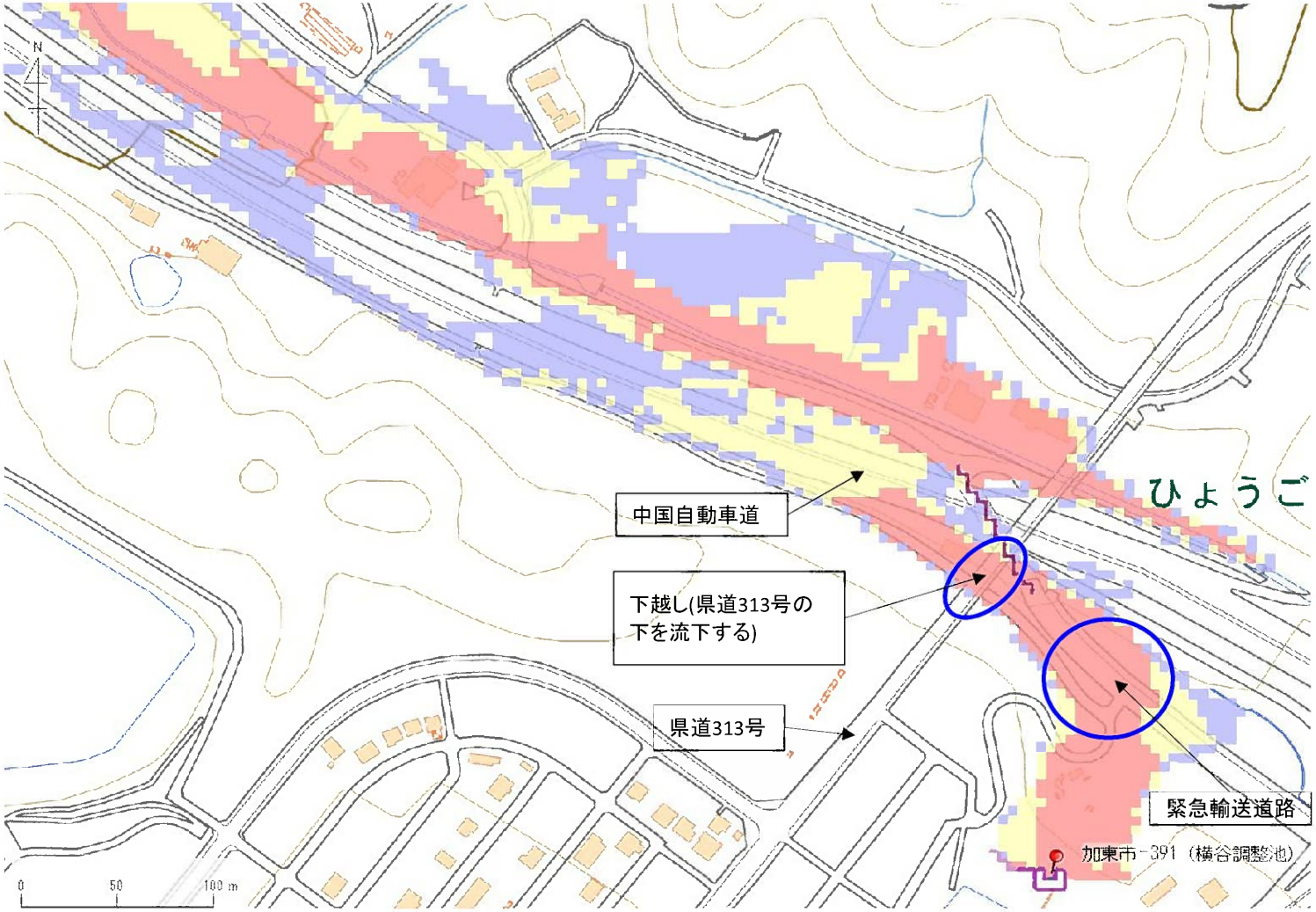

解析貯水量計算(上流側関連ため池含む)		
ID	池名	貯水量（千m3）
解析貯水量計		

解析提高		
ID	池名	提高(m)

【浸水面積(ha)】
歩行可能 －
歩行困難 －
歩行不可能 －

歩行困難度
可能
困難
不可能

この地図の作成に当たっては、国土地理院長の承認を得て、同院発行の基盤地図情報及び電子地形図(タイル)を使用した。(承認番号 令元情使、第635号)

ID	34106260	ため池名	加東市-391(横谷調整池)	所在地	加東市南山1丁目8-1				
堤高(m)	15.0	貯水量(千m3)	50.3	緯度	34° 53′ 41.00″ N	経度	135° 4′ 37.20″ E	判定	有

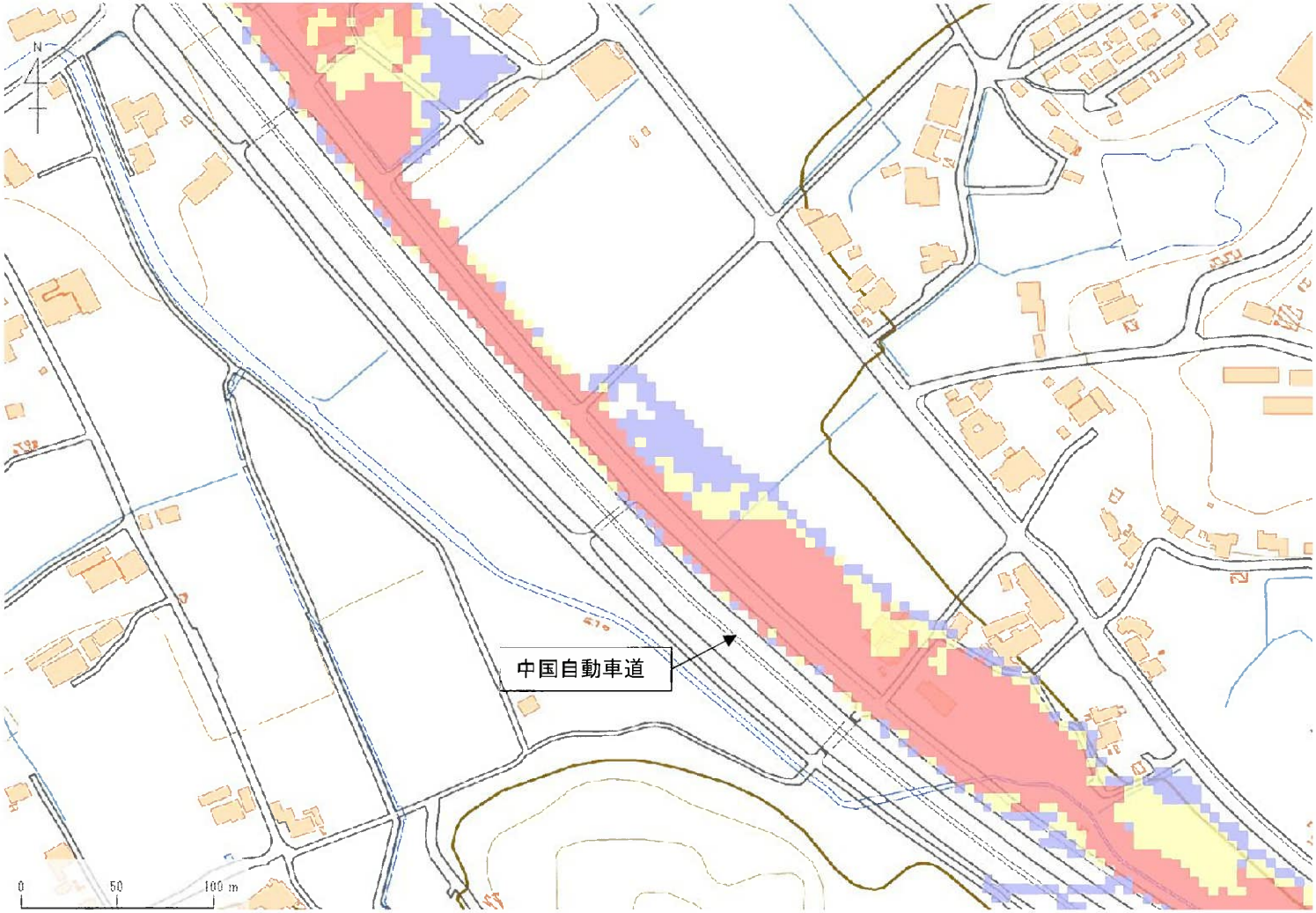

解析貯水量計算(上流側関連ため池含む)		
ID	池名	貯水量(千m3)
解析貯水量計		

解析提高		
ID	池名	提高(m)

【浸水面積(ha)】

歩行可能	−
歩行困難	−
歩行不可能	−

歩行困難度
- 可能
- 困難
- 不可能

この地図の作成に当たっては、国土地理院長の承認を得て、同院発行の基盤地図情報及び電子地形図(タイル)を使用した。(承認番号 令元情使、第635号)

ID	34106260	ため池名	加東市-391(横谷調整池)	所在地	加東市南山1丁目8-1				
堤高(m)	15.0	貯水量(千m3)	50.3	緯度	34° 53′ 41.00″ N	経度	135° 4′ 37.20″ E	判定	有

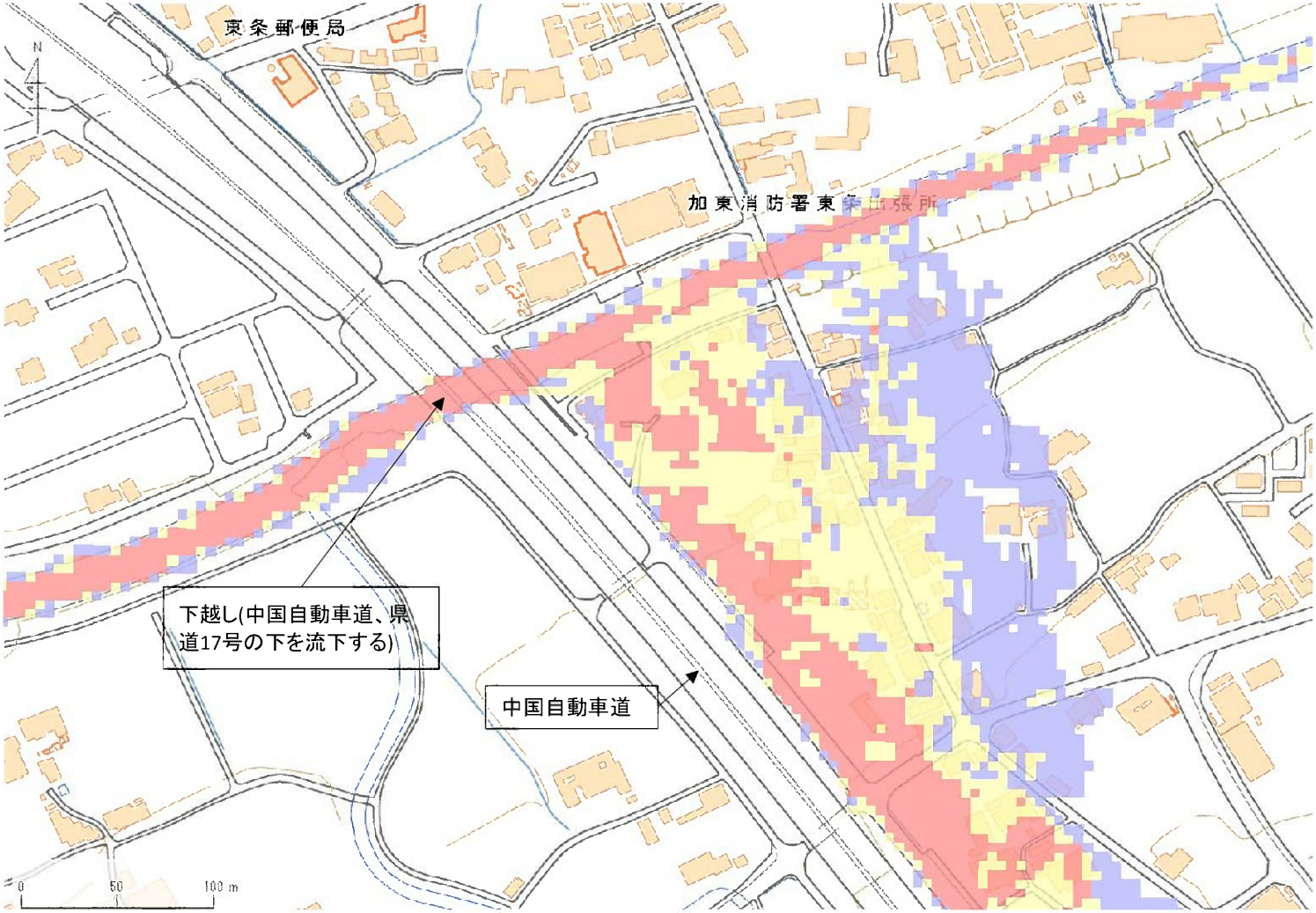

解析貯水量計算(上流側関連ため池含む)		
ID	池名	貯水量(千m3)
解析貯水量計		

解析提高		
ID	池名	提高(m)

【浸水面積(ha)】

歩行可能	−
歩行困難	−
歩行不可能	−

歩行困難度
- 可能
- 困難
- 不可能

この地図の作成に当たっては、国土地理院長の承認を得て、同院発行の基盤地図情報及び電子地形図(タイル)を使用した。(承認番号 令元情使、第635号)

ID	34106260	ため池名	加東市-391(横谷調整池)	所在地	加東市南山1丁目8-1				
堤高(m)	15.0	貯水量(千m3)	50.3	緯度	34° 53′ 41.00″ N	経度	135° 4′ 37.20″ E	判定	有

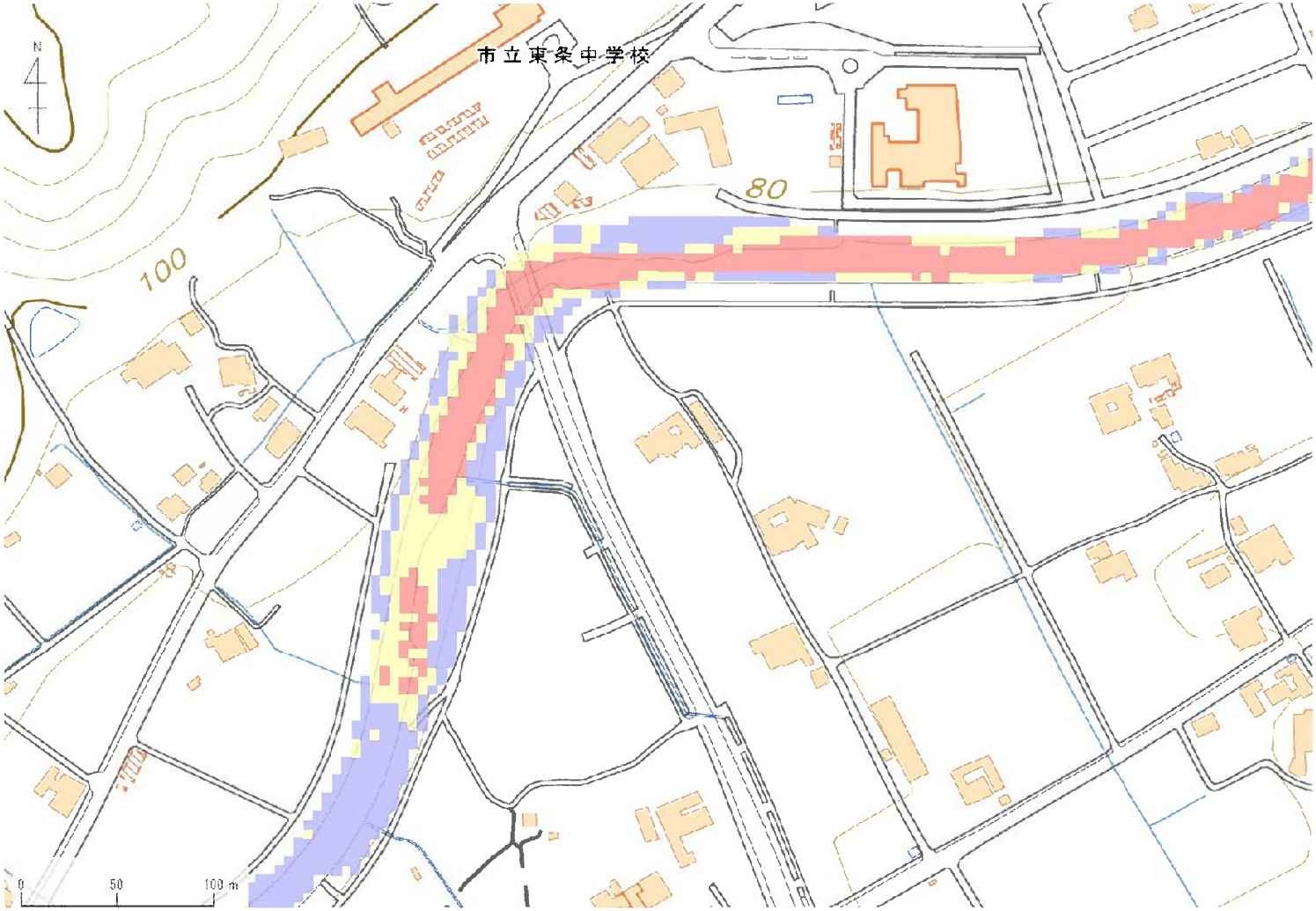

解析貯水量計算(上流側関連ため池含む)		
ID	池名	貯水量(千m3)
解析貯水量計		

解析提高		
ID	池名	提高(m)

【浸水面積(ha)】

歩行可能	−
歩行困難	−
歩行不可能	−

歩行困難度
- 可能
- 困難
- 不可能

この地図の作成に当たっては、国土地理院長の承認を得て、同院発行の基盤地図情報及び電子地形図(タイル)を使用した。(承認番号 令元情使、第635号)

ID	34366374	ため池名	加東市-426(森調整池)	所在地	加東市南山4丁目25-1				
堤高(m)	12.1	貯水量(千m3)	218.2	緯度	34° 53′ 46.50″ N	経度	135° 4′ 16.50″ E	判定	有

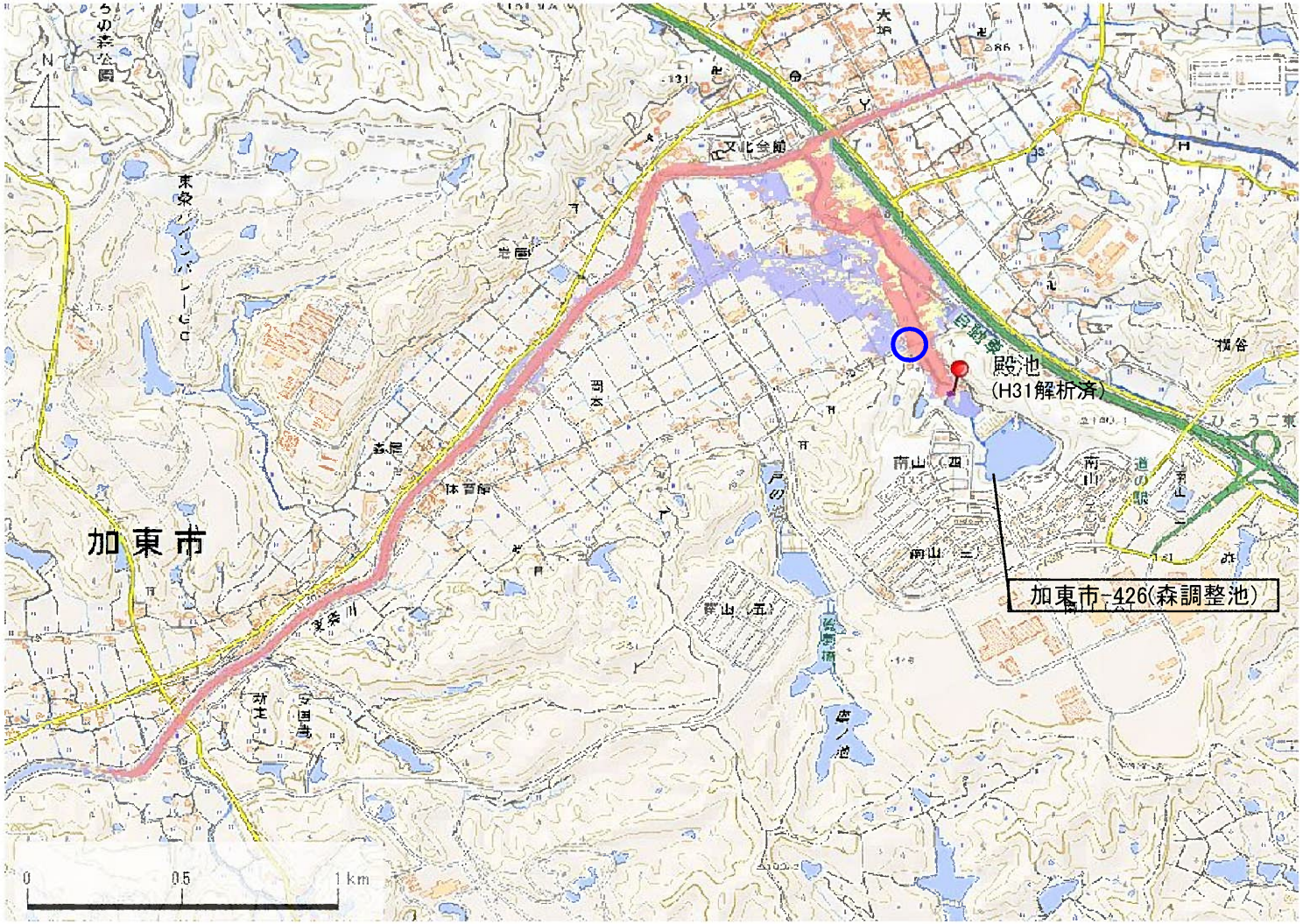

解析貯水量計算(上流側関連ため池含む)		
ID	池名	貯水量(千m3)
34366374	加東市-426(森調整池)	218.2
34360224	殿池	12.0
解析貯水量計		230.2

解析提高		
ID	池名	提高(m)
34360224	殿池	6.3

H31解析済

【浸水面積(ha)】

歩行可能	−
歩行困難	−
歩行不可能	−

歩行困難度

- 可能
- 困難
- 不可能

この地図の作成に当たっては、国土地理院長の承認を得て、同院発行の基盤地図情報及び電子地形図(タイル)を使用した。(承認番号 令元情使、第635号)

ID	34366374	ため池名	加東市-426(森調整池)	所在地	加東市南山4丁目25-1				
堤高(m)	12.1	貯水量(千m3)	218.2	緯度	34° 53′ 46.50″ N	経度	135° 4′ 16.50″ E	判定	有

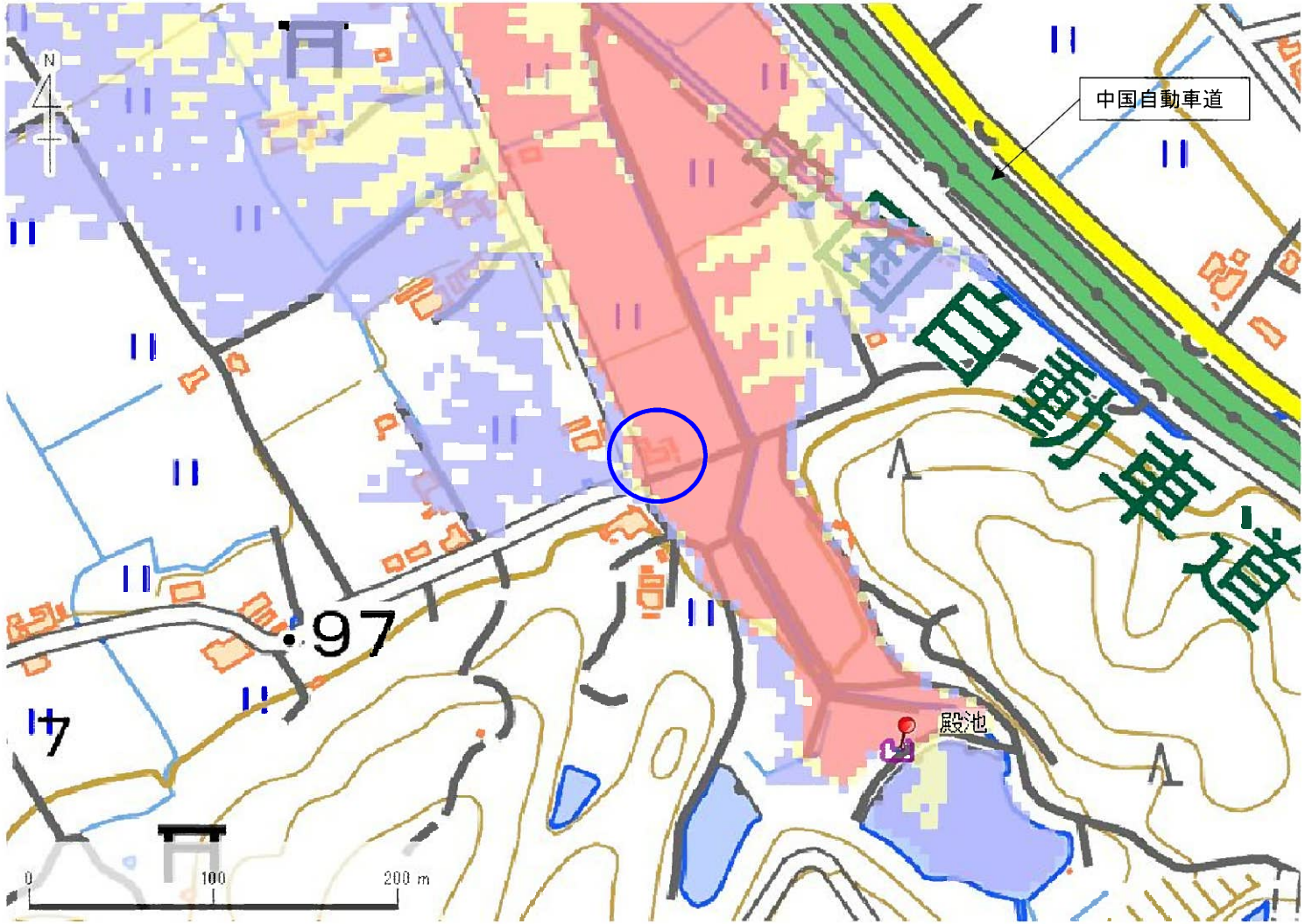

解析貯水量計算(上流側関連ため池含む)		
ID	池名	貯水量(千m3)
34366374	加東市-426(森調整池)	218.2
34360224	殿池	12.0
解析貯水量計		230.2

解析提高		
ID	池名	提高(m)
34360224	殿池	6.3

【浸水面積(ha)】

歩行可能	−
歩行困難	−
歩行不可能	−

歩行困難度
- 可能
- 困難
- 不可能

この地図の作成に当たっては、国土地理院長の承認を得て、同院発行の基盤地図情報及び電子地形図(タイル)を使用した。(承認番号 令元情使、第635号)

ID	34366374	ため池名	加東市-426(森調整池)	所在地	加東市南山4丁目25-1				
堤高(m)	12.1	貯水量(千m3)	218.2	緯度	34° 53′ 46.50″ N	経度	135° 4′ 16.50″ E	判定	有

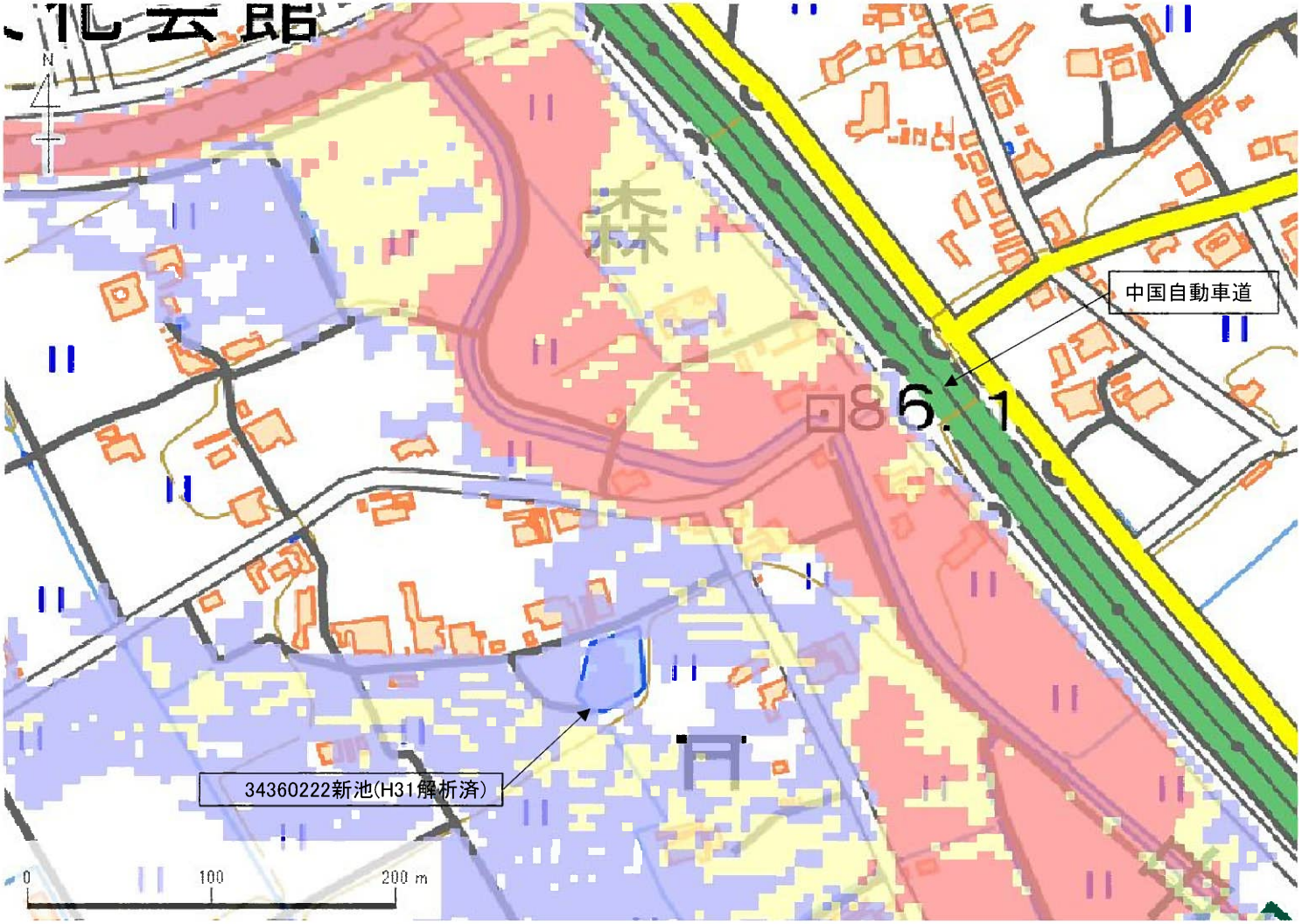

解析貯水量計算(上流側関連ため池含む)		
ID	池名	貯水量(千m3)
34366374	加東市-426(森調整池)	218.2
34360224	殿池	12.0
解析貯水量計		230.2

解析提高		
ID	池名	提高(m)
34360224	殿池	6.3

【浸水面積(ha)】

歩行可能	−
歩行困難	−
歩行不可能	−

歩行困難度
- 可能
- 困難
- 不可能

この地図の作成に当たっては、国土地理院長の承認を得て、同院発行の基盤地図情報及び電子地形図(タイル)を使用した。(承認番号 令元情使、第635号)

ID	34366374	ため池名	加東市-426(森調整池)	所在地	加東市南山4丁目25-1				
堤高(m)	12.1	貯水量(千m3)	218.2	緯度	34° 53′ 46.50″ N	経度	135° 4′ 16.50″ E	判定	有

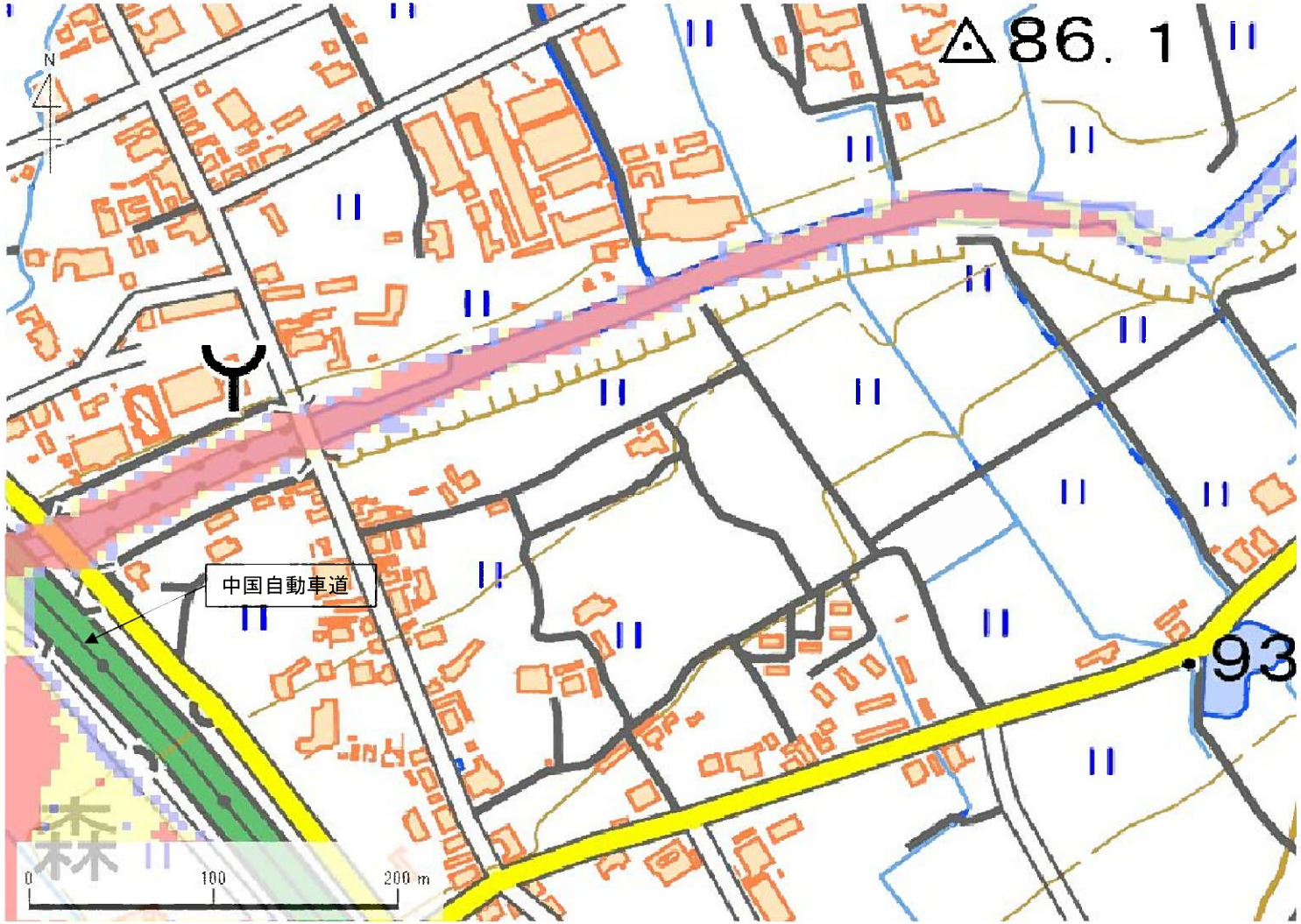

解析貯水量計算(上流側関連ため池含む)		
ID	池名	貯水量(千m3)
34366374	加東市-426(森調整池)	218.2
34360224	殿池	12.0
解析貯水量計		230.2

解析提高		
ID	池名	提高(m)
34360224	殿池	6.3

【浸水面積(ha)】

歩行可能	−
歩行困難	−
歩行不可能	−

歩行困難度
- 可能
- 困難
- 不可能

この地図の作成に当たっては、国土地理院長の承認を得て、同院発行の基盤地図情報及び電子地形図(タイル)を使用した。(承認番号 令元情使、第635号)

ID	34366374	ため池名	加東市-426(森調整池)	所在地	加東市南山4丁目25-1				
堤高(m)	12.1	貯水量(千m3)	218.2	緯度	34° 53′ 46.50″ N	経度	135° 4′ 16.50″ E	判定	有

解析貯水量計算(上流側関連ため池含む)		
ID	池名	貯水量(千m3)
34366374	加東市-426(森調整池)	218.2
34360224	殿池	12.0
解析貯水量計		230.2

解析提高		
ID	池名	提高(m)
34360224	殿池	6.3

【浸水面積(ha)】

歩行可能	−
歩行困難	−
歩行不可能	−

歩行困難度
- 可能
- 困難
- 不可能

この地図の作成に当たっては、国土地理院長の承認を得て、同院発行の基盤地図情報及び電子地形図(タイル)を使用した。(承認番号 令元情使、第635号)

ID	34366374	ため池名	加東市-426(森調整池)	所在地	加東市南山4丁目25-1				
堤高(m)	12.1	貯水量(千m3)	218.2	緯度	34° 53′ 46.50″ N	経度	135° 4′ 16.50″ E	判定	有

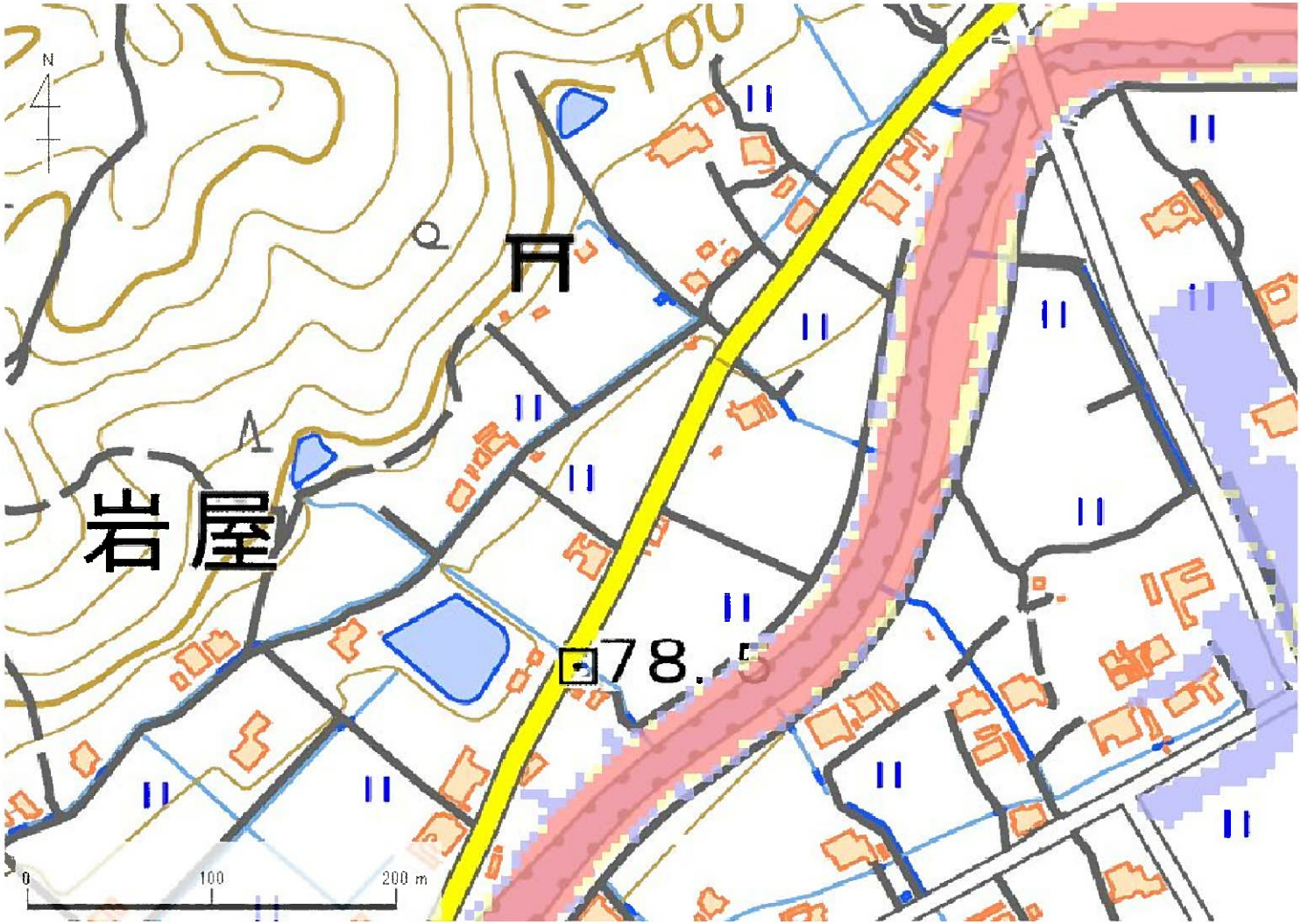

解析貯水量計算(上流側関連ため池含む)		
ID	池名	貯水量(千m3)
34366374	加東市-426(森調整池)	218.2
34360224	殿池	12.0
解析貯水量計		230.2

解析提高		
ID	池名	提高(m)
34360224	殿池	6.3

【浸水面積(ha)】

歩行可能	−
歩行困難	−
歩行不可能	−

歩行困難度
- 可能
- 困難
- 不可能

この地図の作成に当たっては、国土地理院長の承認を得て、同院発行の基盤地図情報及び電子地形図(タイル)を使用した。(承認番号 令元情使、第635号)

ID	34366374	ため池名	加東市-426(森調整池)	所在地	加東市南山4丁目25-1				
堤高(m)	12.1	貯水量(千m3)	218.2	緯度	34° 53′ 46.50″ N	経度	135° 4′ 16.50″ E	判定	有

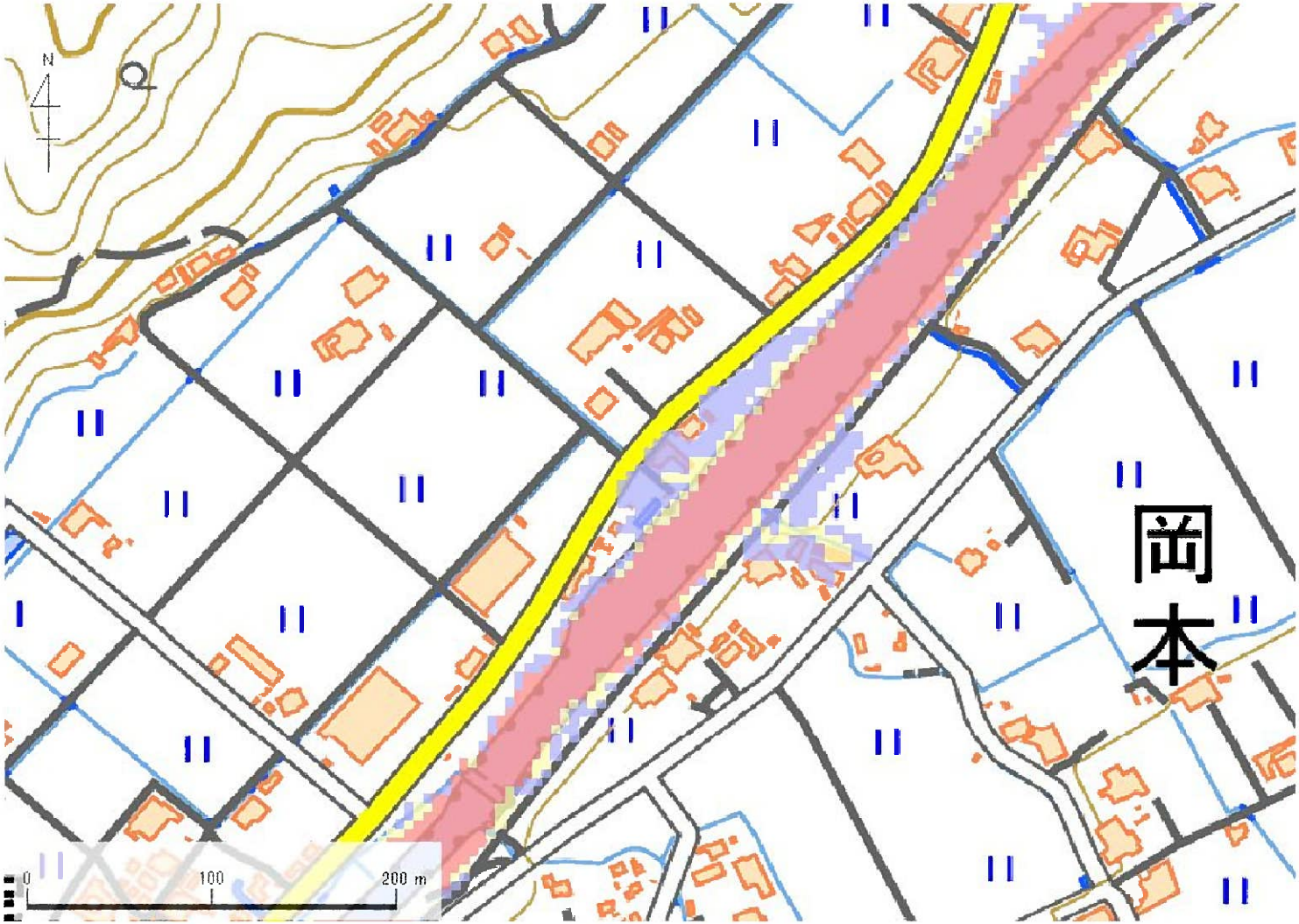

解析貯水量計算(上流側関連ため池含む)		
ID	池名	貯水量(千m3)
34366374	加東市-426(森調整池)	218.2
34360224	殿池	12.0
解析貯水量計		230.2

解析提高		
ID	池名	提高(m)
34360224	殿池	6.3

【浸水面積(ha)】

歩行可能	−
歩行困難	−
歩行不可能	−

歩行困難度
- 可能
- 困難
- 不可能

この地図の作成に当たっては、国土地理院長の承認を得て、同院発行の基盤地図情報及び電子地形図(タイル)を使用した。(承認番号 令元情使、第635号)

ID	34366374	ため池名	加東市-426(森調整池)	所在地	加東市南山4丁目25-1				
堤高(m)	12.1	貯水量(千m3)	218.2	緯度	34° 53′ 46.50″ N	経度	135° 4′ 16.50″ E	判定	有

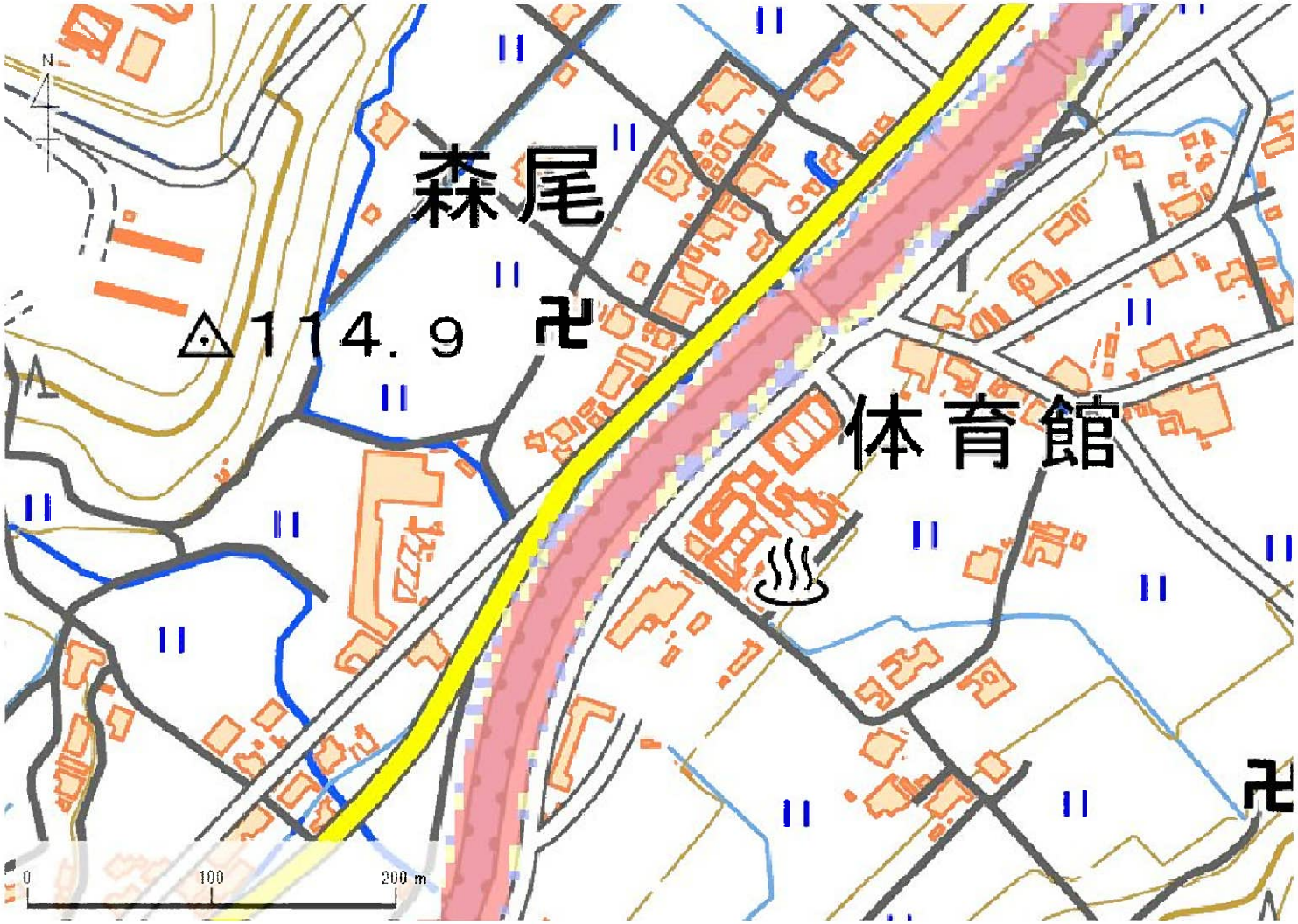

解析貯水量計算(上流側関連ため池含む)		
ID	池名	貯水量(千m3)
34366374	加東市-426(森調整池)	218.2
34360224	殿池	12.0
解析貯水量計		230.2

解析提高		
ID	池名	提高(m)
34360224	殿池	6.3

【浸水面積(ha)】

歩行可能	−
歩行困難	−
歩行不可能	−

歩行困難度
- 可能
- 困難
- 不可能

この地図の作成に当たっては、国土地理院長の承認を得て、同院発行の基盤地図情報及び電子地形図(タイル)を使用した。(承認番号 令元情使、第635号)

ID	34366374	ため池名	加東市-426(森調整池)	所在地	加東市南山4丁目25-1				
堤高(m)	12.1	貯水量(千m3)	218.2	緯度	34° 53′ 46.50″ N	経度	135° 4′ 16.50″ E	判定	有

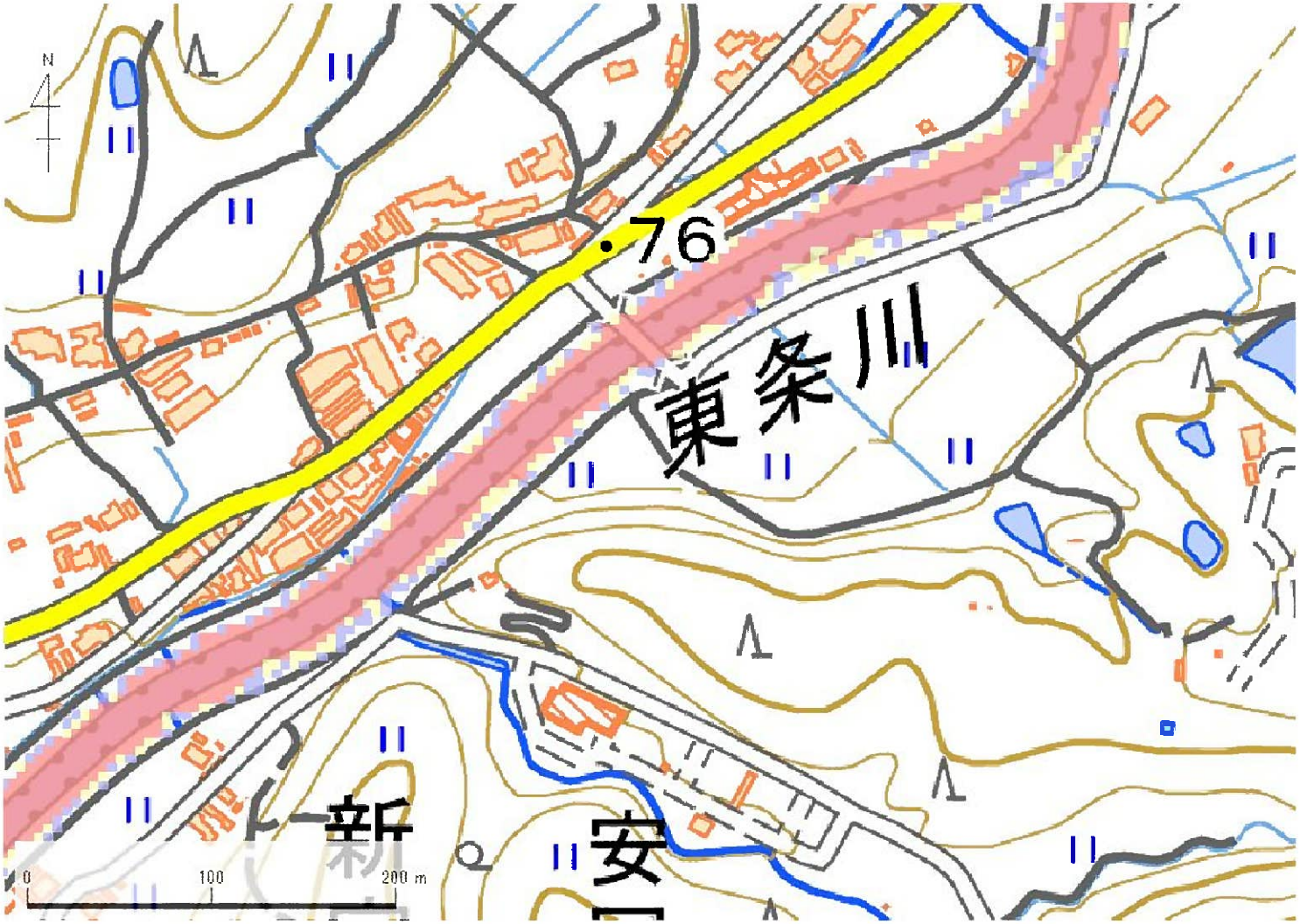

解析貯水量計算(上流側関連ため池含む)		
ID	池名	貯水量(千m3)
34366374	加東市-426(森調整池)	218.2
34360224	殿池	12.0
解析貯水量計		230.2

解析提高		
ID	池名	提高(m)
34360224	殿池	6.3

【浸水面積(ha)】

歩行可能	−
歩行困難	−
歩行不可能	−

歩行困難度
- 可能
- 困難
- 不可能

この地図の作成に当たっては、国土地理院長の承認を得て、同院発行の基盤地図情報及び電子地形図(タイル)を使用した。(承認番号 令元情使、第635号)

ID	34366374	ため池名	加東市-426(森調整池)	所在地	加東市南山4丁目25-1				
堤高(m)	12.1	貯水量(千m3)	218.2	緯度	34° 53′ 46.50″ N	経度	135° 4′ 16.50″ E	判定	有

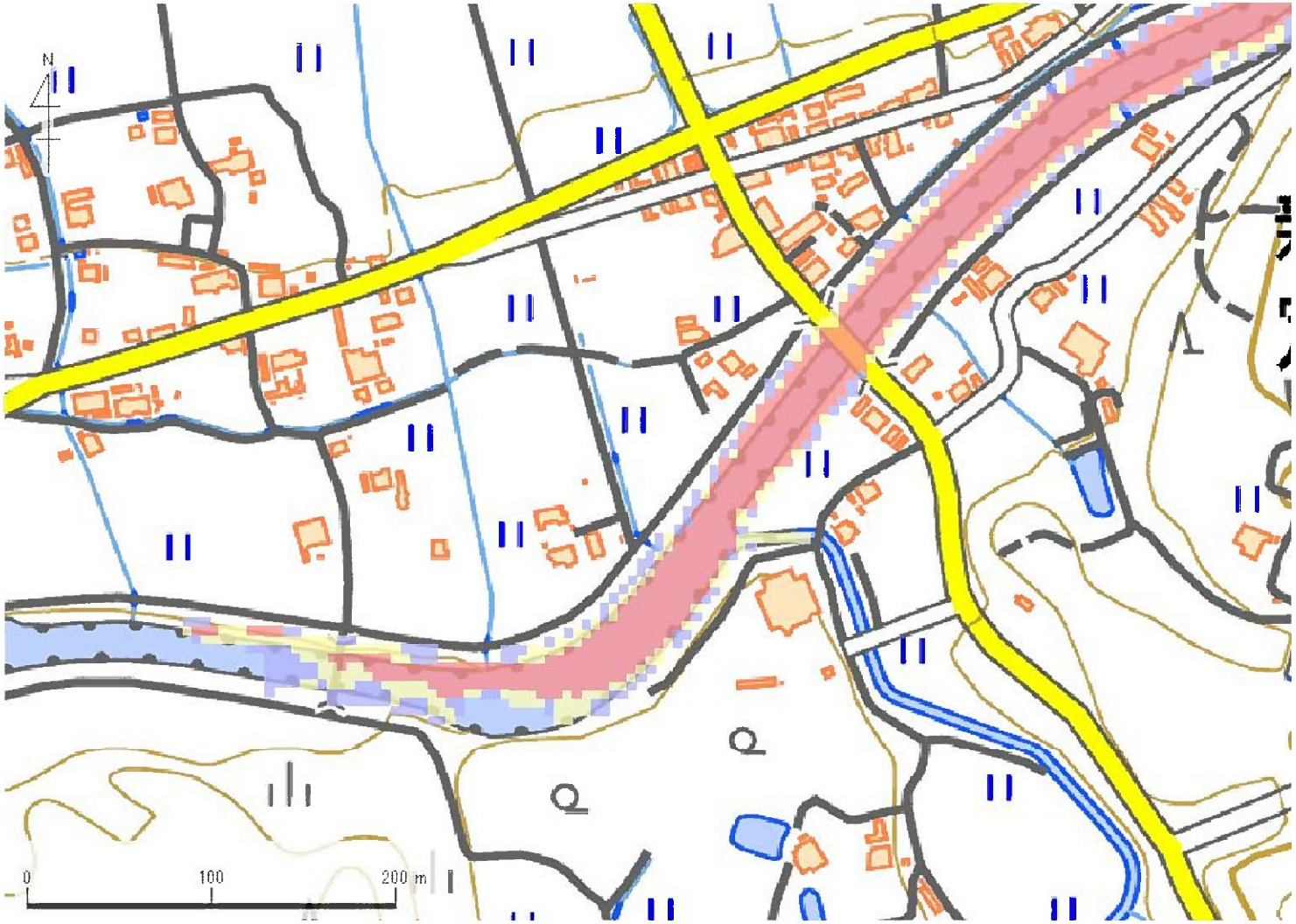

解析貯水量計算(上流側関連ため池含む)		
ID	池名	貯水量(千m3)
34366374	加東市-426(森調整池)	218.2
34360224	殿池	12.0
解析貯水量計		230.2

解析提高		
ID	池名	提高(m)
34360224	殿池	6.3

【浸水面積(ha)】

歩行可能	−
歩行困難	−
歩行不可能	−

歩行困難度
- 可能
- 困難
- 不可能

この地図の作成に当たっては、国土地理院長の承認を得て、同院発行の基盤地図情報及び電子地形図(タイル)を使用した。(承認番号 令元情使、第635号)