ID	34360138	ため池名	順三池	所在地	加東市長貞塩ヶ谷1741				
堤高（m）	5.0	貯水量（千m3）	0.5	緯度	34° 54′ 35.9″ N	経度	135° 4′ 35.93″ E	判定	有

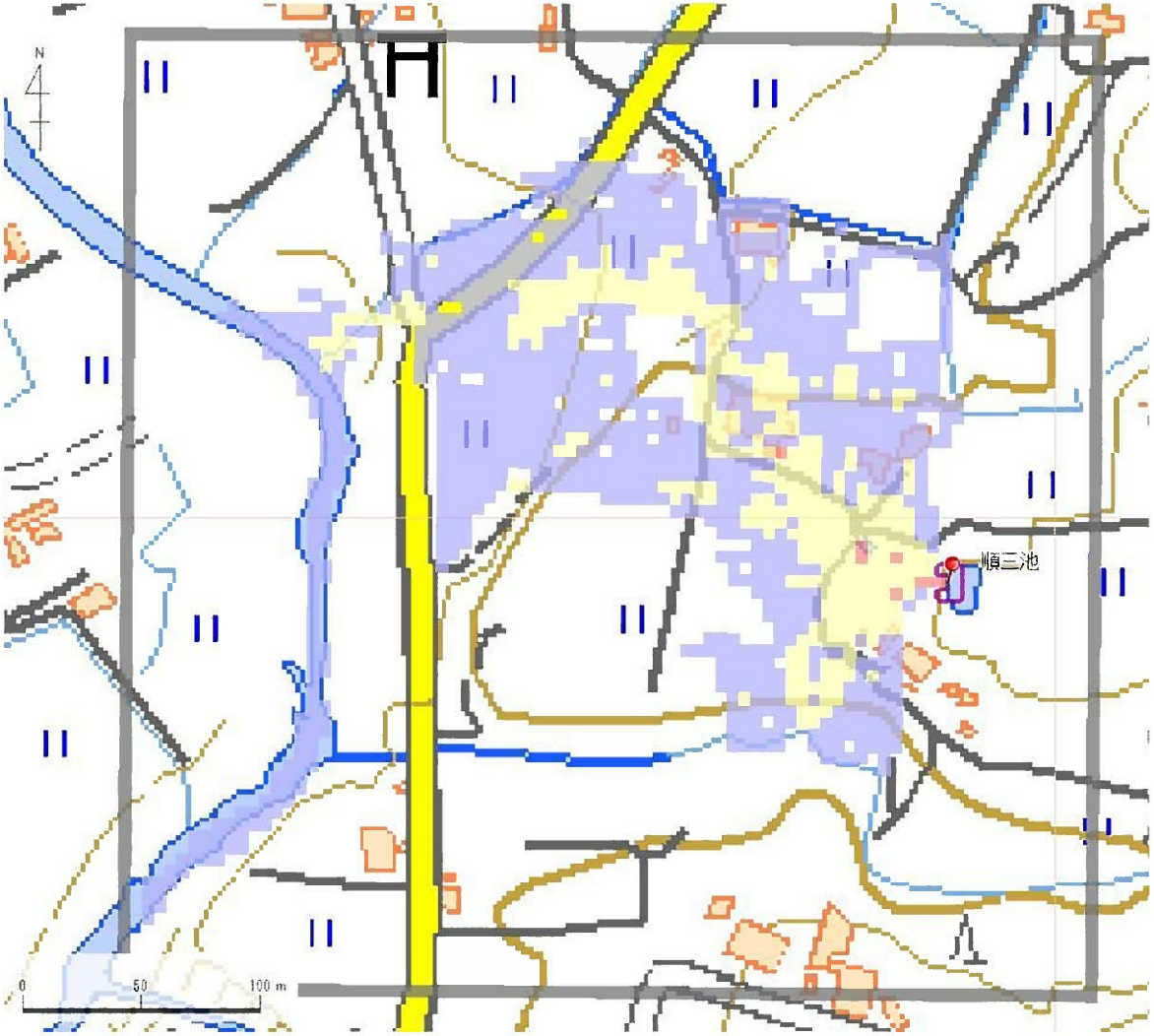

解析貯水量計算(上流側関連ため池含む)		
ID	池名	貯水量（千m3）
解析貯水量計		0.0

【浸水面積(ha)】

歩行可能	－
歩行困難	－
歩行不可能	－

歩行困難度
- 可能
- 困難
- 不可能

この地図の作成に当たっては、国土地理院長の承認を得て、同院発行の基盤地図情報及び電子地形図（タイル）を使用した。（承認番号 令元情使、第326号）

ID	34360154	ため池名	明治池	所在地	加東市長貞畑力谷1839				
堤高（m）	14.8	貯水量（千m3）	32.0	緯度	34° 55′ 16.62″ N	経度	135° 5′ 33.17″ E	判定	有

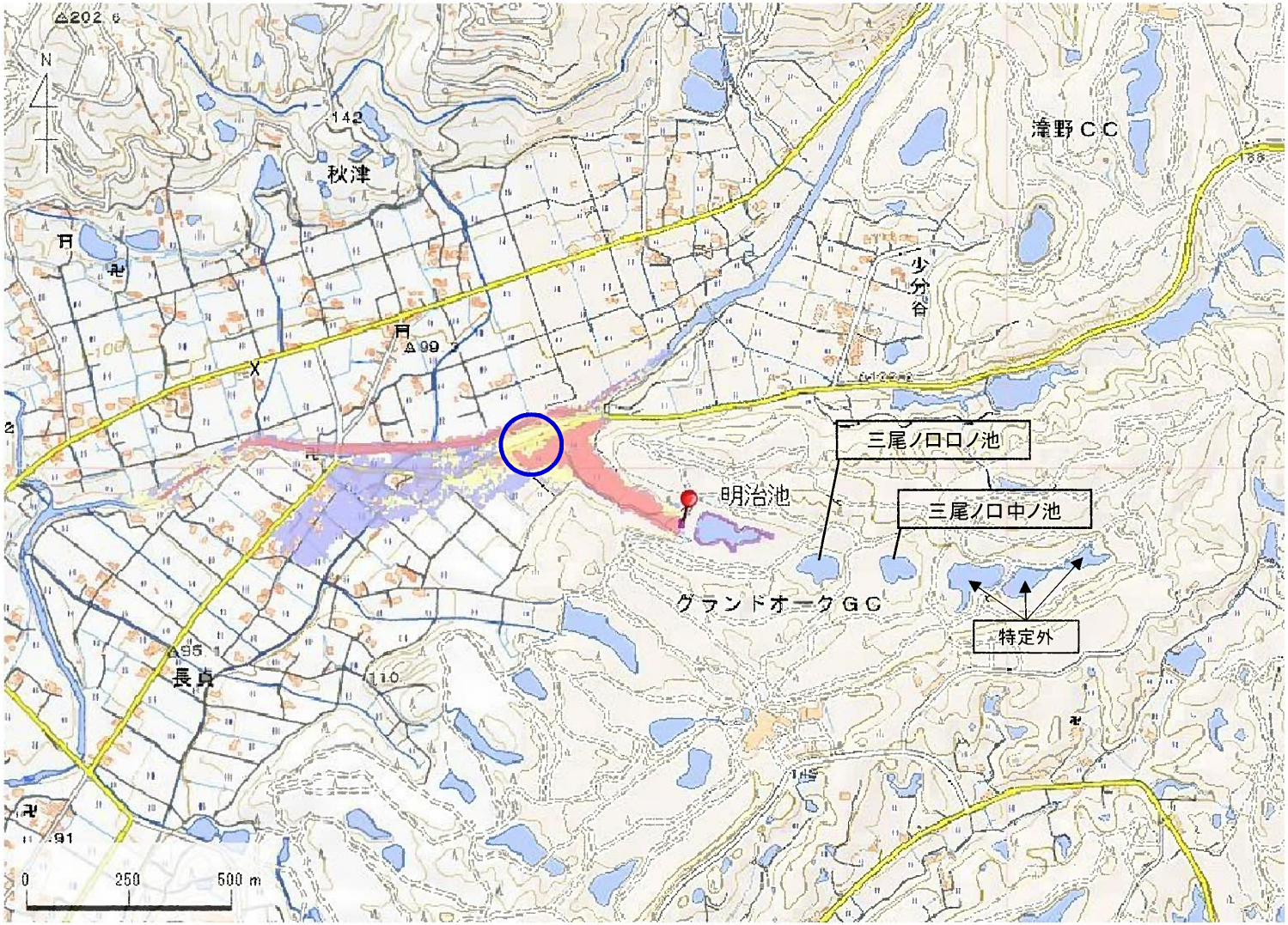

解析貯水量計算(上流側関連ため池含む)		
ID	池名	貯水量（千m3）
34360139	三尾ノ口中ノ池	11.0
34360153	三尾ノ口ロノ池	14.0
34360154	明治池	32.0
解析貯水量計		57.0

【浸水面積(ha)】

歩行可能	―
歩行困難	―
歩行不可能	―

歩行困難度

- 可能
- 困難
- 不可能

この地図の作成に当たっては、国土地理院長の承認を得て、同院発行の基盤地図情報及び電子地形図(タイル)を使用した。(承認番号 令元情使、第635号)

ID	34360154	ため池名	明治池	所在地	加東市長貞畑力谷1839				
堤高 (m)	14.8	貯水量 (千m3)	32.0	緯度	34° 55′ 16.62″ N	経度	135° 5′ 33.17″ E	判定	有

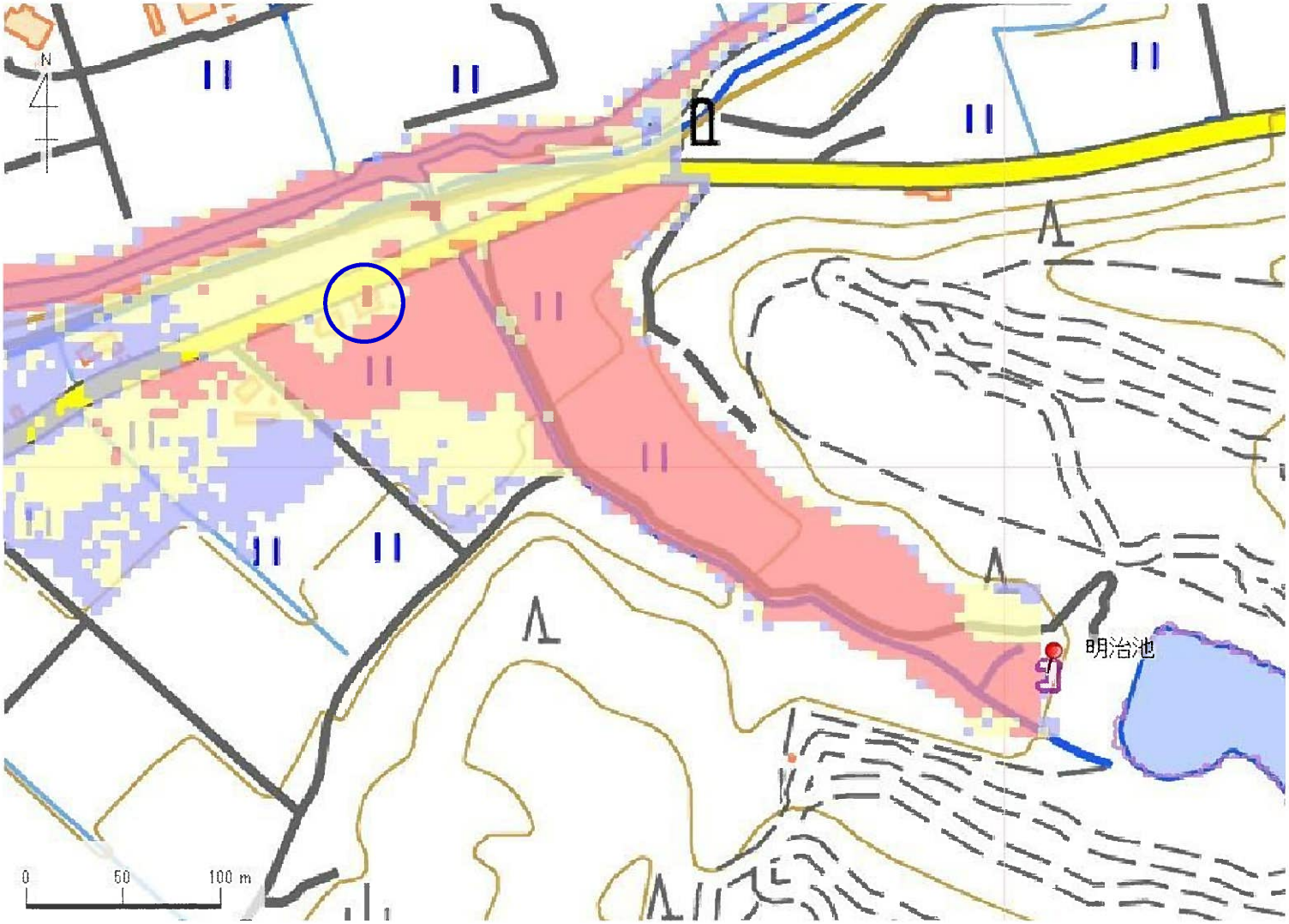

解析貯水量計算(上流側関連ため池含む)		
ID	池名	貯水量 (千m3)
34360139	三尾ノロ中ノ池	11.0
34360153	三尾ノロロノ池	14.0
34360154	明治池	32.0
解析貯水量計		57.0

【浸水面積(ha)】

歩行可能	—
歩行困難	—
歩行不可能	—

歩行困難度
- 可能
- 困難
- 不可能

この地図の作成に当たっては、国土地理院長の承認を得て、同院発行の基盤地図情報及び電子地形図(タイル)を使用した。(承認番号 令元情使、第635号)

ID	34360154	ため池名	明治池	所在地	加東市長貞畑力谷1839				
堤高（m）	14.8	貯水量（千m3）	32.0	緯度	34° 55′ 16.62″ N	経度	135° 5′ 33.17″ E	判定	有

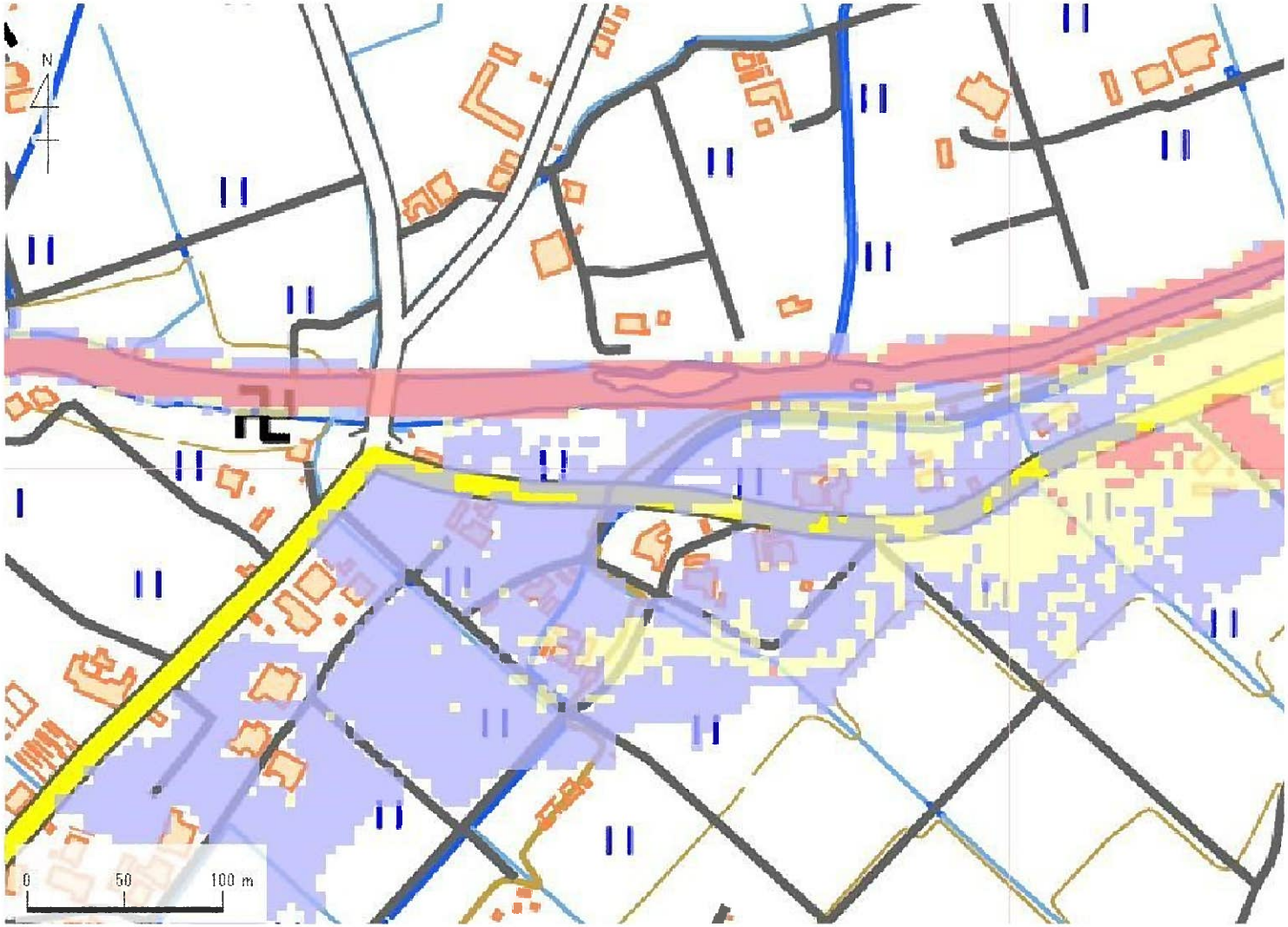

解析貯水量計算(上流側関連ため池含む)		
ID	池名	貯水量（千m3）
34360139	三尾ノロ中ノ池	11.0
34360153	三尾ノロロノ池	14.0
34360154	明治池	32.0
解析貯水量計		57.0

【浸水面積(ha)】

歩行可能	—
歩行困難	—
歩行不可能	—

歩行困難度
- 可能
- 困難
- 不可能

この地図の作成に当たっては、国土地理院長の承認を得て、同院発行の基盤地図情報及び電子地形図(タイル)を使用した。(承認番号 令元情使、第635号)

ID	34360140	ため池名	塩ヶ谷大池	所在地	加東市長貞塩ヶ谷奥341				
堤高（m）	9.5	貯水量（千m3）	33.0	緯度	34° 55′ 8.56″ N	経度	135° 5′ 20.33″ E	判定	有

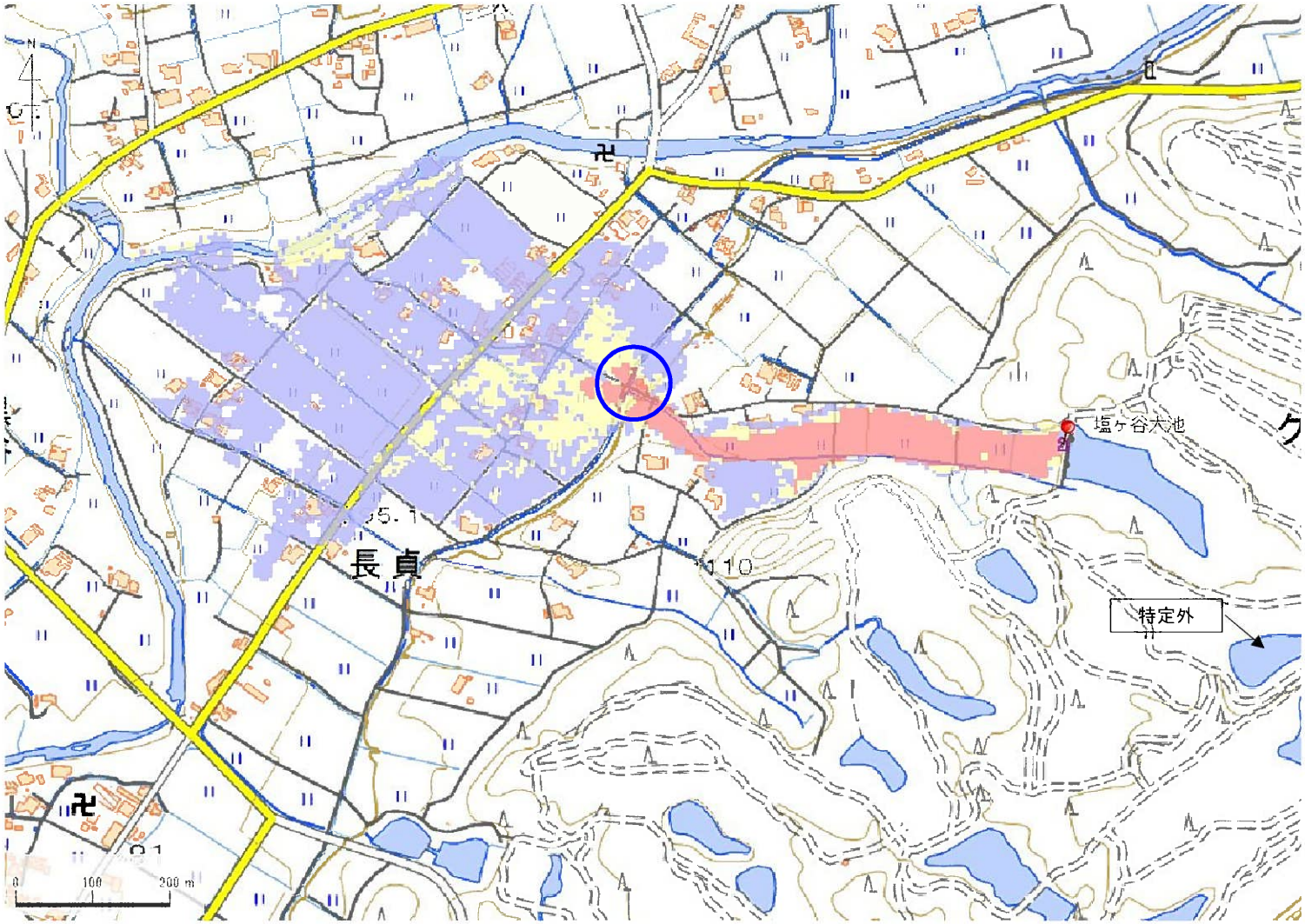

解析貯水量計算(上流側関連ため池含む)		
ID	池名	貯水量（千m3）
解析貯水量計		

【浸水面積(ha)】

歩行可能	－
歩行困難	－
歩行不可能	－

歩行困難度

- 可能
- 困難
- 不可能

この地図の作成に当たっては、国土地理院長の承認を得て、同院発行の基盤地図情報及び電子地形図(タイル)を使用した。(承認番号 令元情使、第635号)

ID	34360140	ため池名	塩ヶ谷大池	所在地	加東市長貞塩ヶ谷奥341				
堤高 (m)	9.5	貯水量 (千m3)	33.0	緯度	34° 55′ 8.56″ N	経度	135° 5′ 20.33″ E	判定	有

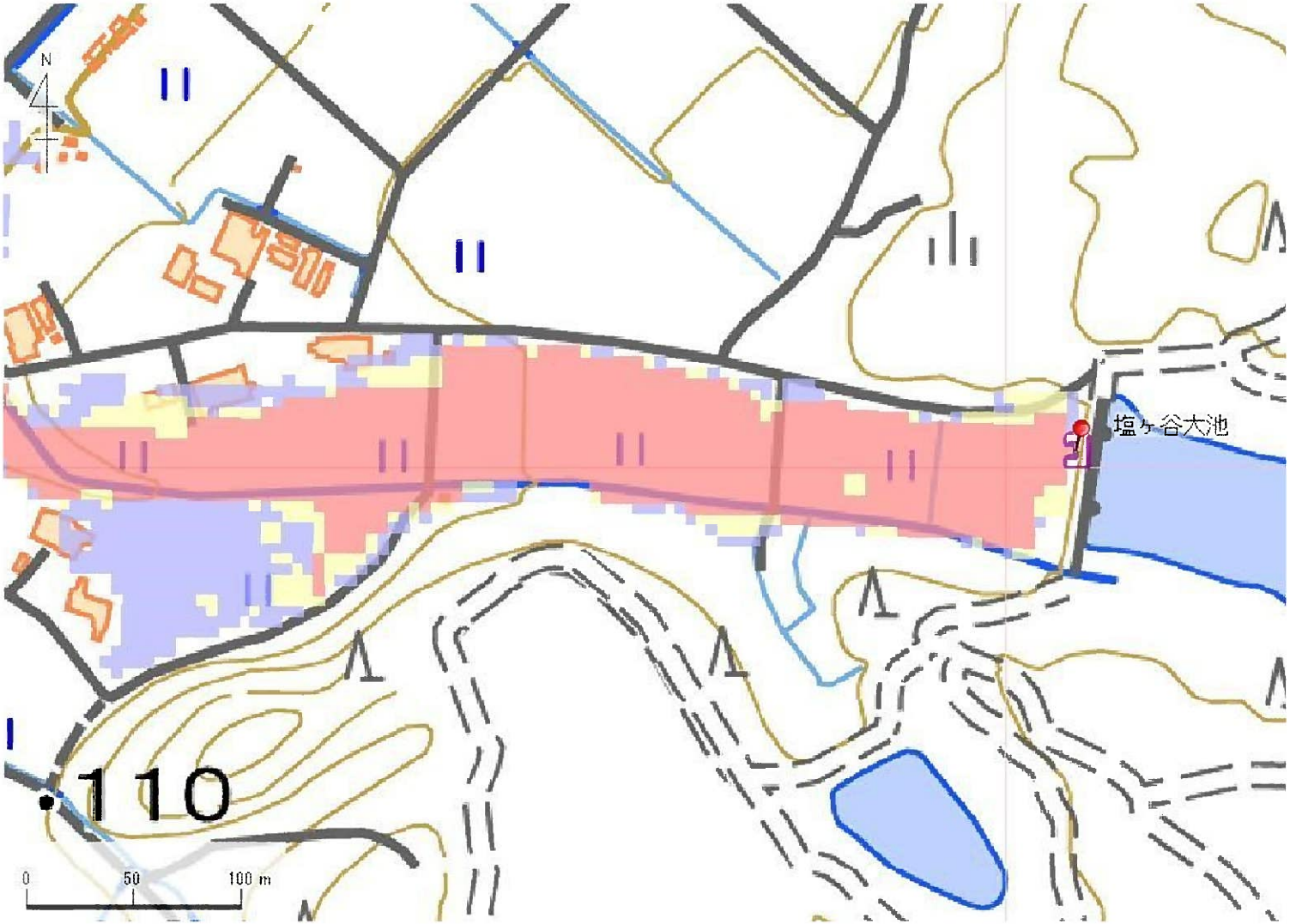

解析貯水量計算(上流側関連ため池含む)		
ID	池名	貯水量 (千m3)
解析貯水量計		

【浸水面積(ha)】

歩行可能	−
歩行困難	−
歩行不可能	−

歩行困難度
- 可能
- 困難
- 不可能

この地図の作成に当たっては、国土地理院長の承認を得て、同院発行の基盤地図情報及び電子地形図(タイル)を使用した。(承認番号 令元情使、第635号)

ID	34360140	ため池名	塩ヶ谷大池	所在地	加東市長貞塩ヶ谷奥341				
堤高（m）	9.5	貯水量（千m3）	33.0	緯度	34° 55′ 8.56″ N	経度	135° 5′ 20.33″ E	判定	有

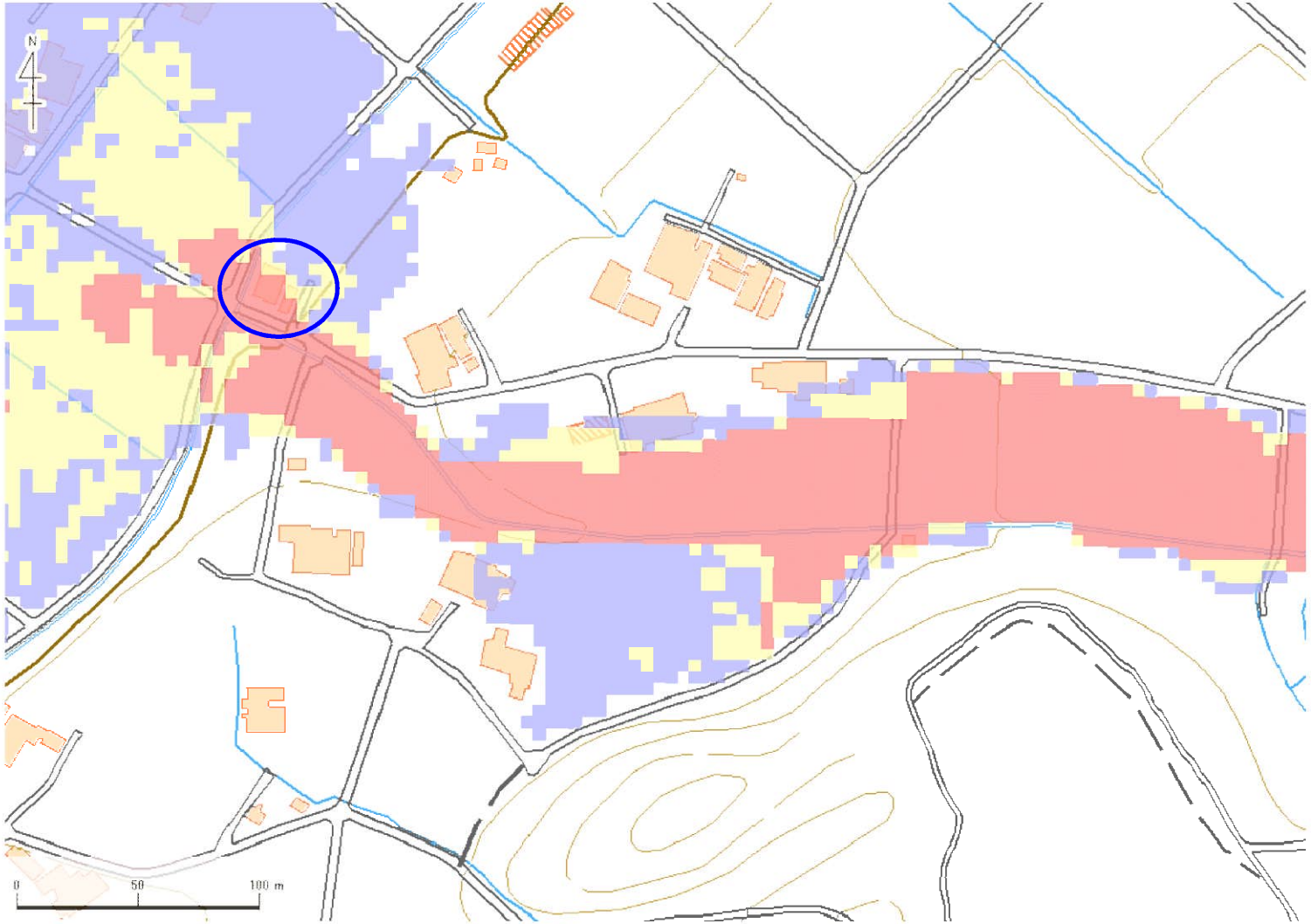

解析貯水量計算(上流側関連ため池含む)		
ID	池名	貯水量（千m3）
解析貯水量計		

【浸水面積(ha)】

歩行可能	－
歩行困難	－
歩行不可能	－

歩行困難度
- 可能
- 困難
- 不可能

この地図の作成に当たっては、国土地理院長の承認を得て、同院発行の基盤地図情報及び電子地形図(タイル)を使用した。(承認番号 令元情使、第635号)

ID	34360142	ため池名	松原ロノ池	所在地	加東市長貞奥ノ谷533				
堤高（m）	13.1	貯水量（千m3）	4.8	緯度	34° 54′ 55.76″ N	経度	135° 5′ 8.86″ E	判定	有

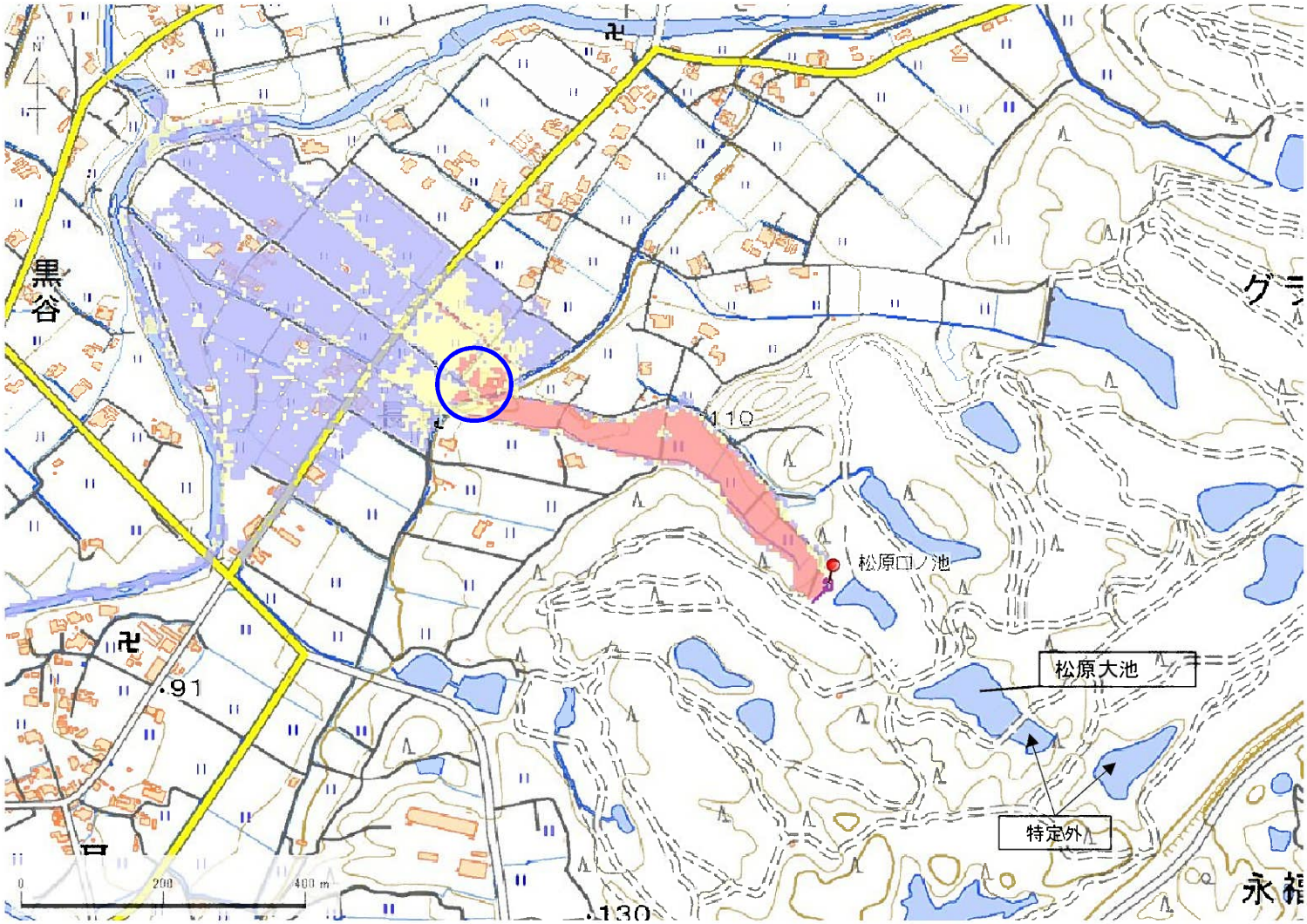

解析貯水量計算(上流側関連ため池含む)		
ID	池名	貯水量（千m3）
34360141	松原大池	35.0
34360142	松原ロノ池	4.8
解析貯水量計		39.8

【浸水面積(ha)】

歩行可能	－
歩行困難	－
歩行不可能	－

歩行困難度
- 可能
- 困難
- 不可能

この地図の作成に当たっては、国土地理院長の承認を得て、同院発行の基盤地図情報及び電子地形図（タイル）を使用した。（承認番号 令元情使、第635号）

ID	34360142	ため池名	松原ロノ池	所在地	加東市長貞奥ノ谷533				
堤高 (m)	13.1	貯水量 (千m3)	4.8	緯度	34° 54′ 55.76″ N	経度	135° 5′ 8.86″ E	判定	有

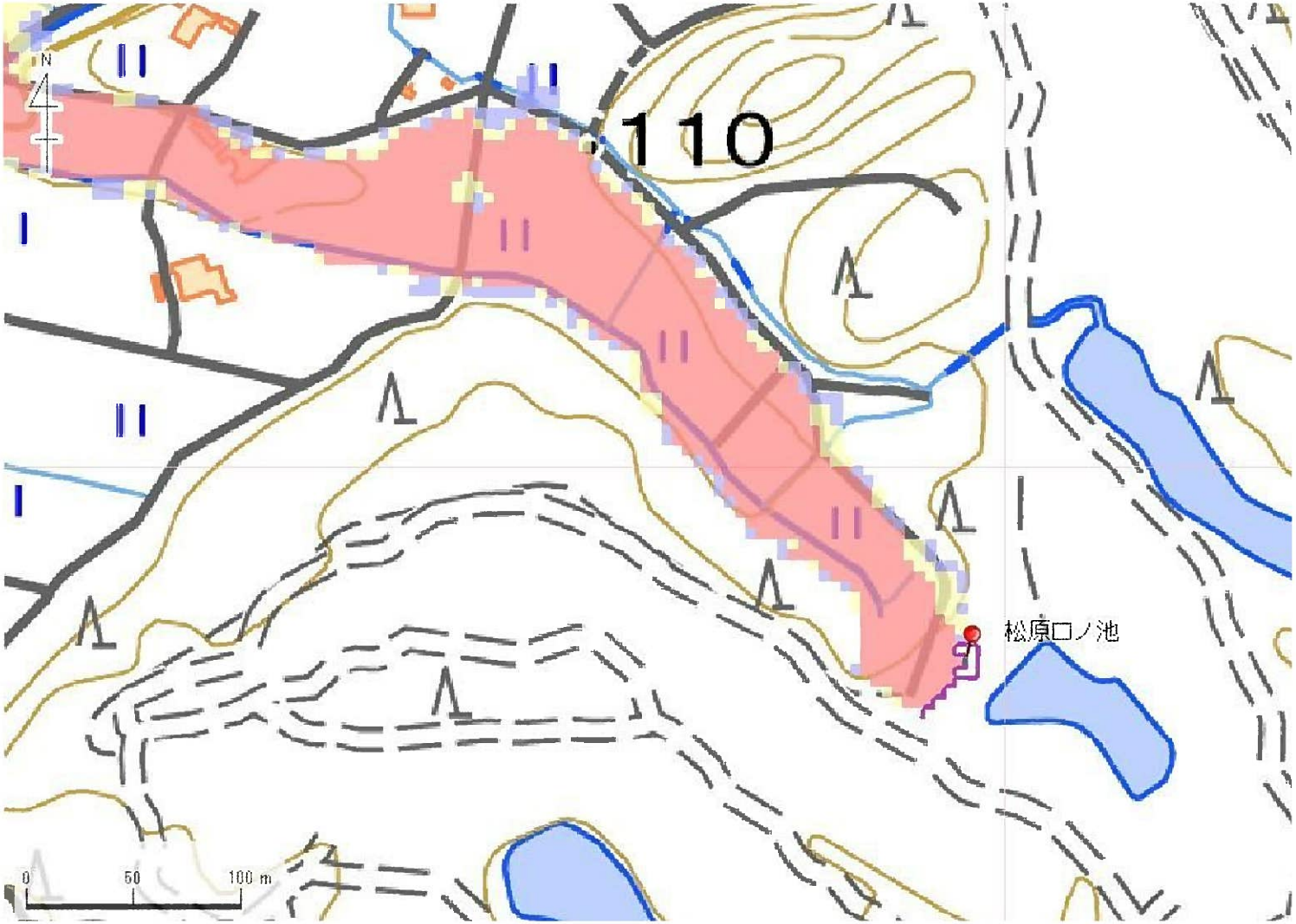

解析貯水量計算(上流側関連ため池含む)		
ID	池名	貯水量 (千m3)
34360141	松原大池	35.0
34360142	松原ロノ池	4.8
解析貯水量計		39.8

【浸水面積(ha)】

歩行可能	−
歩行困難	−
歩行不可能	−

歩行困難度
- 可能
- 困難
- 不可能

この地図の作成に当たっては、国土地理院長の承認を得て、同院発行の基盤地図情報及び電子地形図(タイル)を使用した。(承認番号 令元情使、第635号)

ID	34360142	ため池名	松原ロノ池	所在地	加東市長貞奥ノ谷533				
堤高（m）	13.1	貯水量（千m3）	4.8	緯度	34° 54′ 55.76″ N	経度	135° 5′ 8.86″ E	判定	有

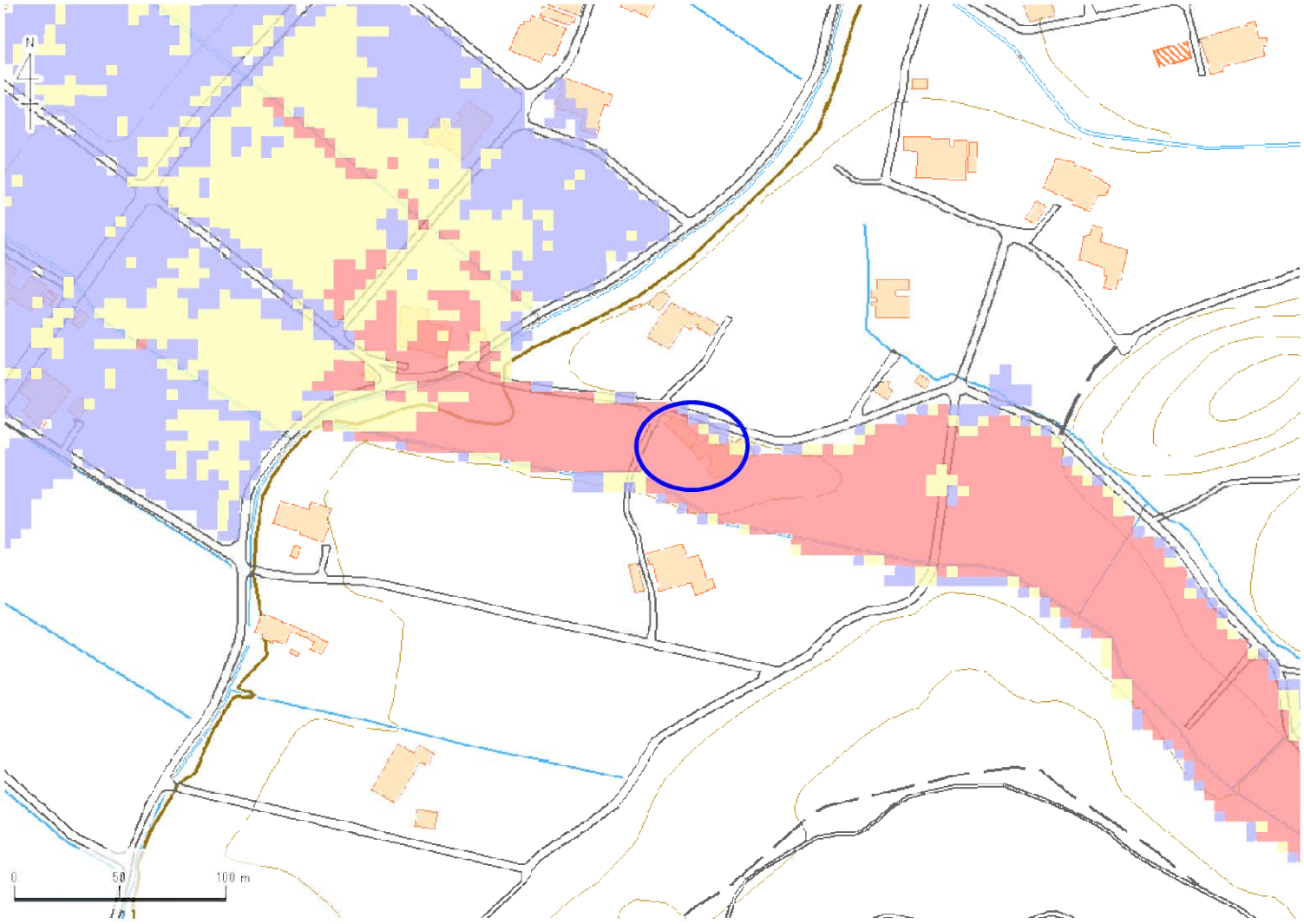

解析貯水量計算(上流側関連ため池含む)		
ID	池名	貯水量（千m3）
34360141	松原大池	35.0
34360142	松原ロノ池	4.8
解析貯水量計		39.8

【浸水面積(ha)】

歩行可能	－
歩行困難	－
歩行不可能	－

歩行困難度
- 可能
- 困難
- 不可能

この地図の作成に当たっては、国土地理院長の承認を得て、同院発行の基盤地図情報及び電子地形図(タイル)を使用した。(承認番号 令元情使、第635号)

ID	34360146	ため池名	口ノ池	所在地	加東市長貞深谷1780				
堤高(m)	6.5	貯水量(千m3)	8.6	緯度	34° 54′ 32.18″ N	経度	135° 4′ 47.46″ E	判定	無

解析貯水量計算(上流側関連ため池含む)		
ID	池名	貯水量(千m3)
34360144	新池	40.0
34360143	奥ノ池(長井)	6.1
34360147	中ノ池	7.1
34360146	口ノ池	8.6
解析貯水量計		61.8

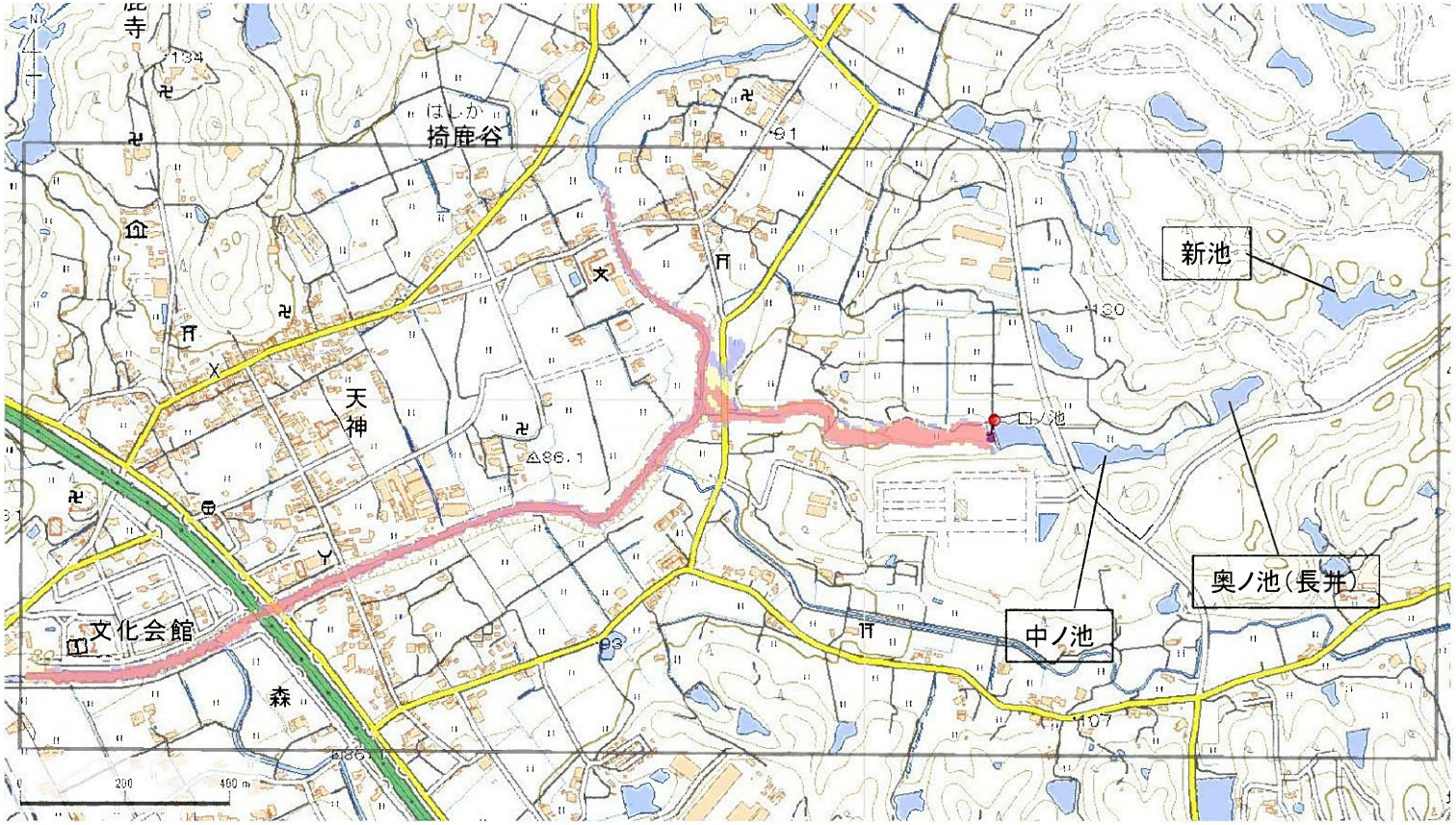

【浸水面積(ha)】

歩行可能	1.0 ha
歩行困難	0.9 ha
歩行不可能	5.9 ha

歩行困難度
- 可能
- 困難
- 不可能

この地図の作成に当たっては、国土地理院長の承認を得て、同院発行の基盤地図情報及び電子地形図(タイル)を使用した。(承認番号 令元情使、第326号)

ID	34360146	ため池名	口ノ池	所在地	加東市長貞深谷1780				
堤高 (m)	6.5	貯水量 (千m3)	8.6	緯度	34° 54′ 32.18″ N	経度	135° 4′ 47.46″ E	判定	無

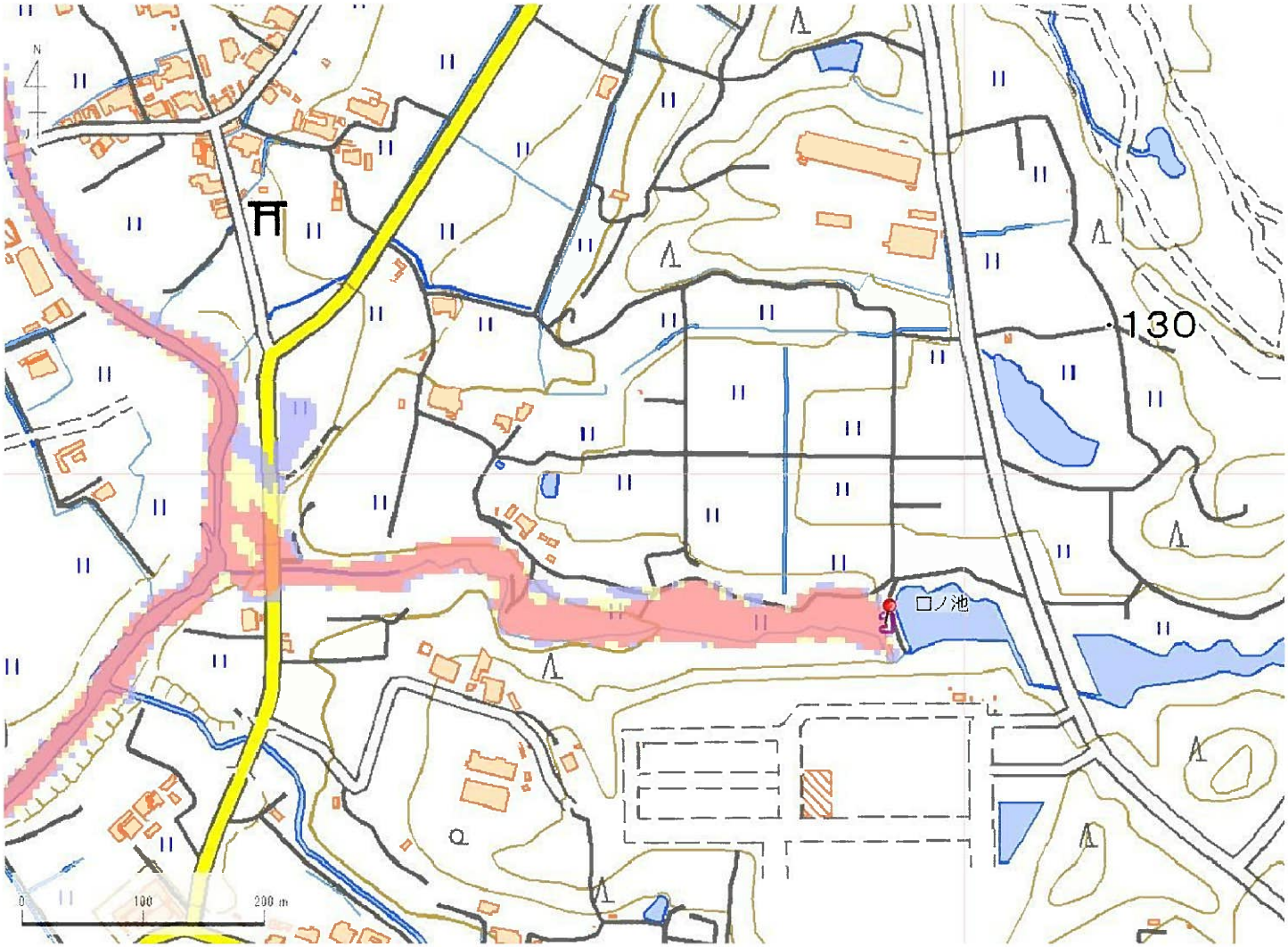

解析貯水量計算(上流側関連ため池含む)		
ID	池名	貯水量 (千m3)
34360144	新池	40.0
34360143	奥ノ池(長井)	6.1
34360147	中ノ池	7.1
34360146	口ノ池	8.6
解析貯水量計		61.8

【浸水面積(ha)】

歩行可能	1.0 ha
歩行困難	0.9 ha
歩行不可能	5.9 ha

歩行困難度
- 可能
- 困難
- 不可能

この地図の作成に当たっては、国土地理院長の承認を得て、同院発行の基盤地図情報及び電子地形図(タイル)を使用した。(承認番号 令元情使、第326号)

ID	34360145	ため池名	九々重池	所在地	加東市長貞岡田谷1715				
堤高（m）	14.7	貯水量（千m3）	11.0	緯度	34° 54′ 38.14″ N	経度	135° 4′ 51.02″ E	判定	有

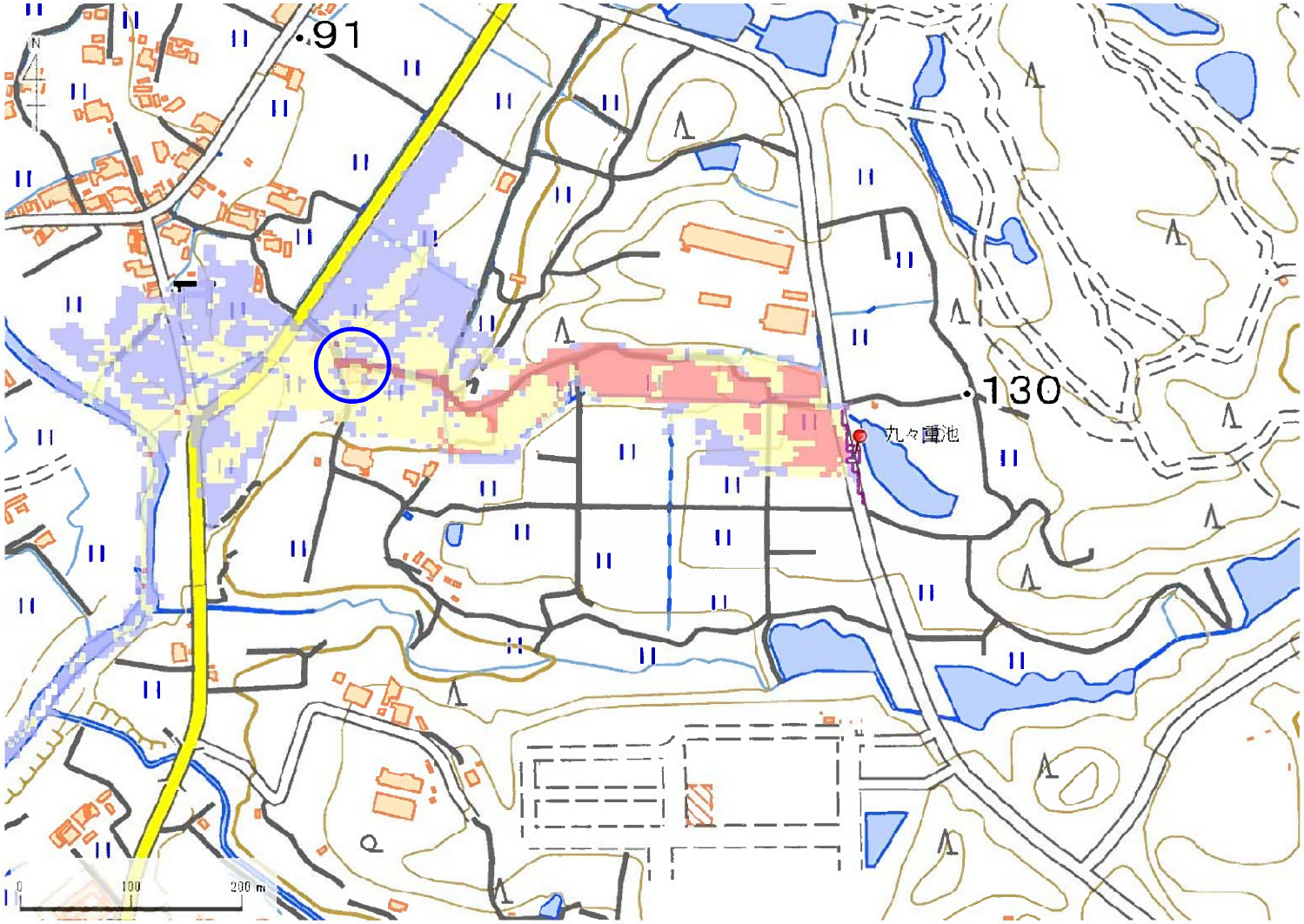

解析貯水量計算(上流側関連ため池含む)		
ID	池名	貯水量（千m3）
解析貯水量計		

【浸水面積(ha)】

歩行可能	－
歩行困難	－
歩行不可能	－

歩行困難度

- 可能
- 困難
- 不可能

この地図の作成に当たっては、国土地理院長の承認を得て、同院発行の基盤地図情報及び電子地形図（タイル）を使用した。（承認番号 令元情使、第635号）

ID	34360145	ため池名	九々重池	所在地	加東市長貞岡田谷1715				
堤高（m）	14.7	貯水量（千m3）	11.0	緯度	34° 54′ 38.14″ N	経度	135° 4′ 51.02″ E	判定	有

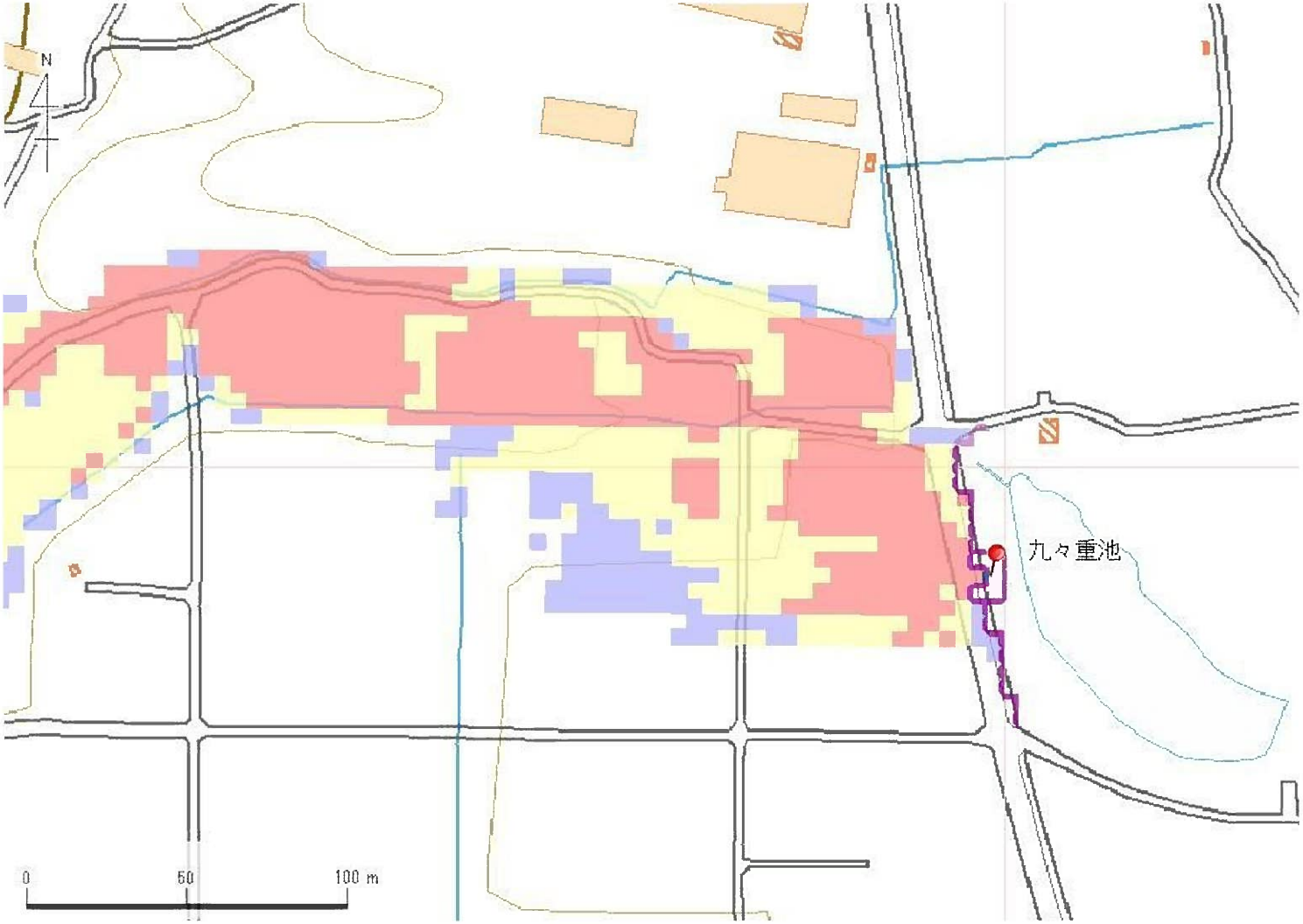

解析貯水量計算(上流側関連ため池含む)		
ID	池名	貯水量（千m3）
解析貯水量計		

【浸水面積(ha)】

歩行可能	－
歩行困難	－
歩行不可能	－

歩行困難度

- 可能
- 困難
- 不可能

この地図の作成に当たっては、国土地理院長の承認を得て、同院発行の基盤地図情報及び電子地形図(タイル)を使用した。(承認番号 令元情使、第635号)

ID	34360145	ため池名	九々重池	所在地	加東市長貞岡田谷1715				
堤高（m）	14.7	貯水量（千m3）	11.0	緯度	34° 54′ 38.14″ N	経度	135° 4′ 51.02″ E	判定	有

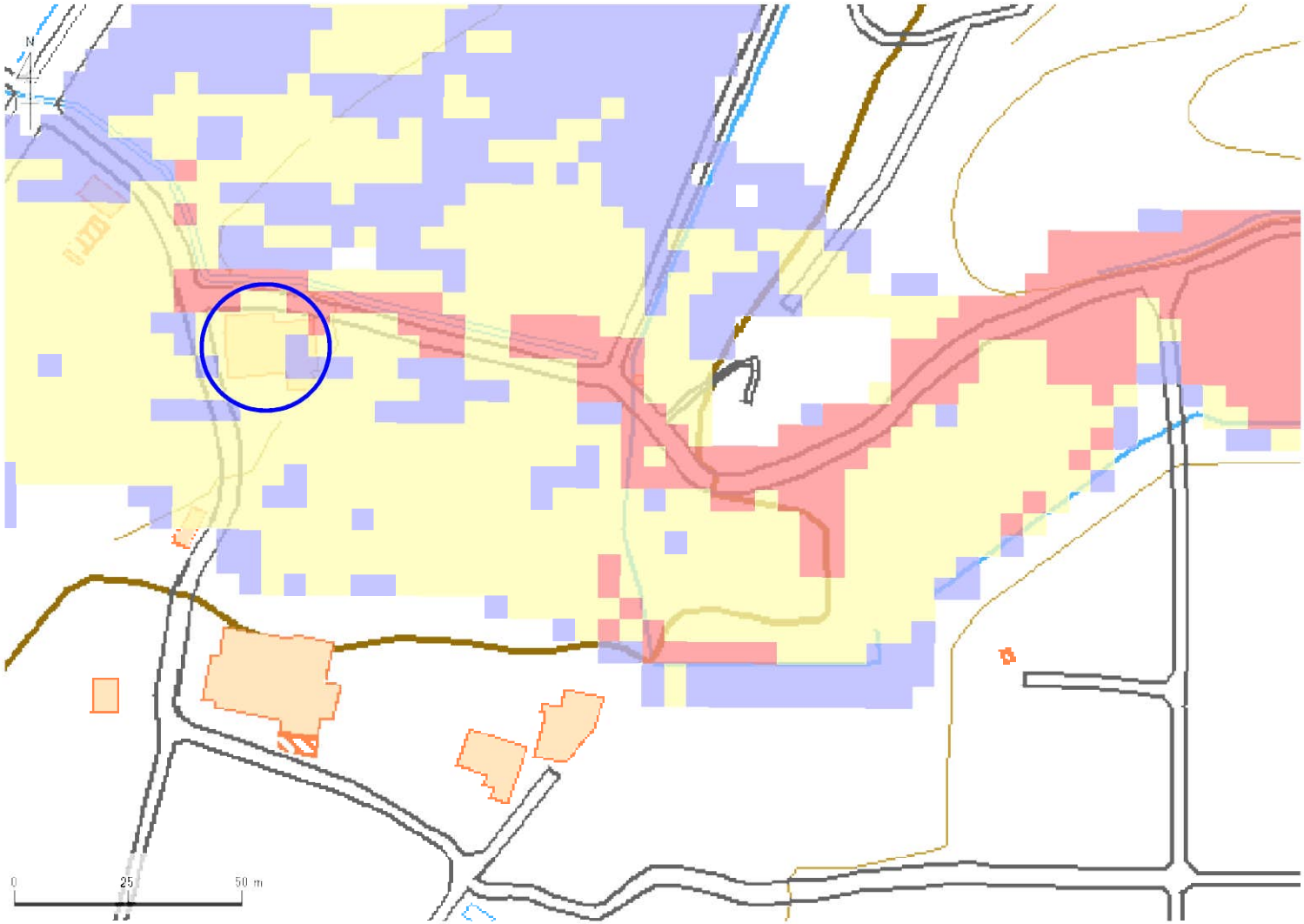

解析貯水量計算(上流側関連ため池含む)		
ID	池名	貯水量（千m3）
解析貯水量計		

【浸水面積(ha)】

歩行可能	－
歩行困難	－
歩行不可能	－

歩行困難度
- 可能
- 困難
- 不可能

この地図の作成に当たっては、国土地理院長の承認を得て、同院発行の基盤地図情報及び電子地形図(タイル)を使用した。(承認番号 令元情使、第635号)

ID	34360148	ため池名	大年谷口池	所在地	加東市長貞大年谷1674･1675				
堤高（m）	2.7	貯水量（千m3）	2.0	緯度	34° 54′ 47.32″ N	経度	135° 4′ 44.93″ E	判定	無

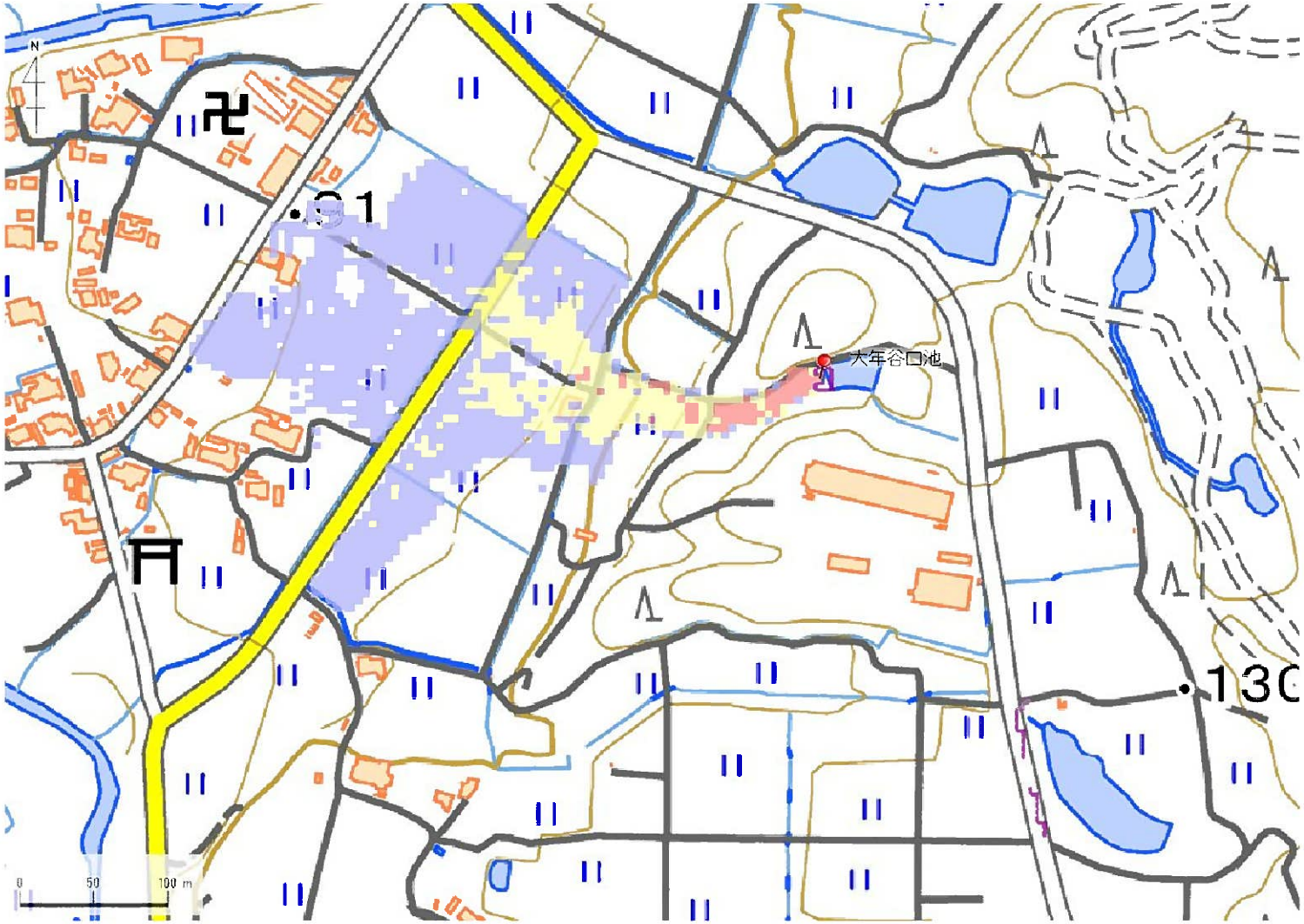

解析貯水量計算(上流側関連ため池含む)		
ID	池名	貯水量（千m3）
解析貯水量計		

【浸水面積(ha)】

歩行可能	3.5 ha
歩行困難	0.9 ha
歩行不可能	0.2 ha

歩行困難度
- 可能
- 困難
- 不可能

この地図の作成に当たっては、国土地理院長の承認を得て、同院発行の基盤地図情報及び電子地形図(タイル)を使用した。(承認番号 令元情使、第635号)

ID	34360148	ため池名	大年谷口池	所在地	加東市長貞大年谷1674･1675				
堤高（m）	2.7	貯水量（千m3）	2.0	緯度	34° 54′ 47.32″ N	経度	135° 4′ 44.93″ E	判定	無

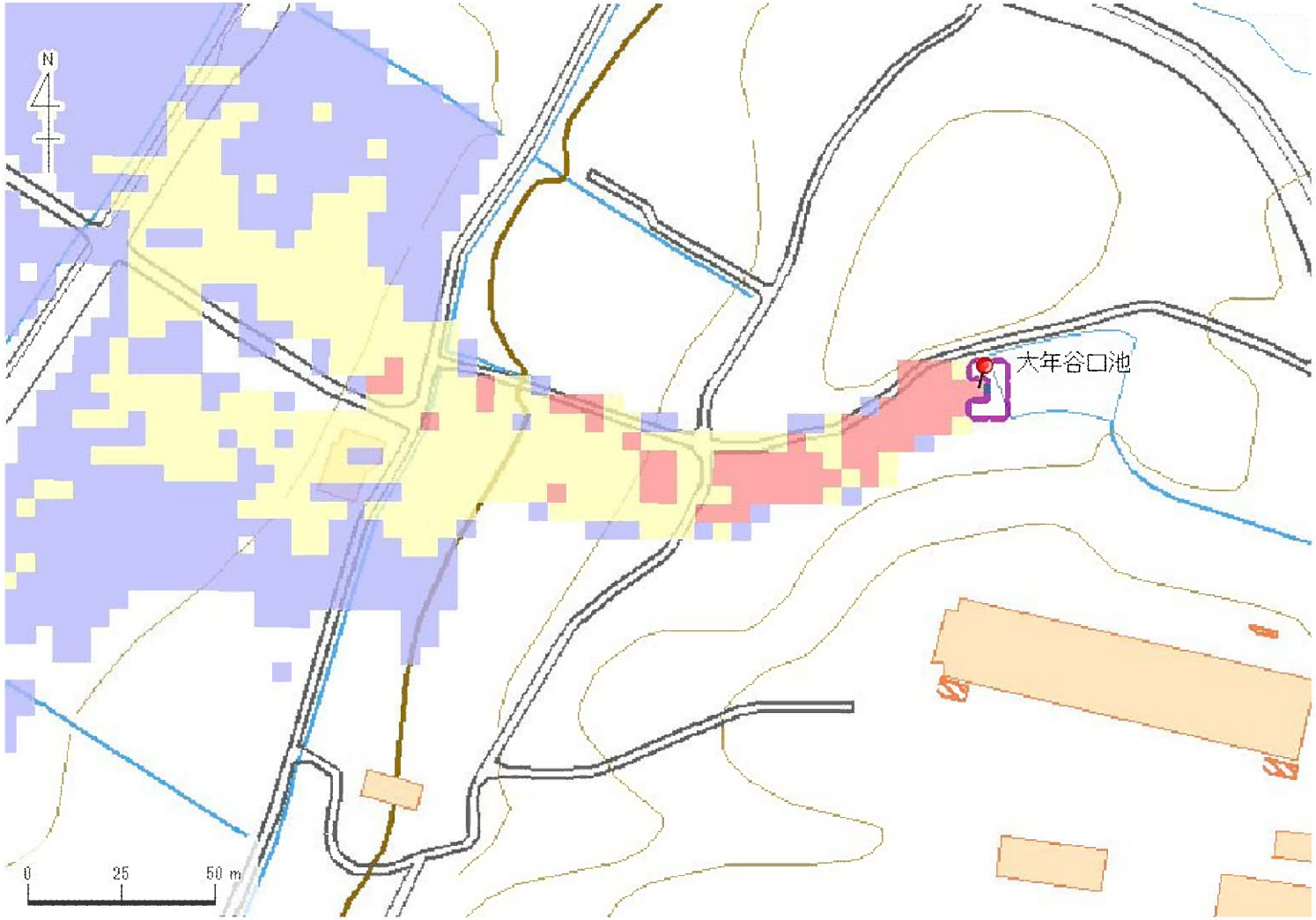

解析貯水量計算(上流側関連ため池含む)		
ID	池名	貯水量（千m3）
解析貯水量計		

【浸水面積(ha)】

歩行可能	3.5 ha
歩行困難	0.9 ha
歩行不可能	0.2 ha

歩行困難度
- 可能
- 困難
- 不可能

この地図の作成に当たっては、国土地理院長の承認を得て、同院発行の基盤地図情報及び電子地形図(タイル)を使用した。(承認番号 令元情使、第635号)

ID	34360149	ため池名	浄角谷池	所在地	加東市長貞中尾1837-4				
堤高 (m)	9.6	貯水量 (千m3)	4.0	緯度	34° 55′ 4.55″ N	経度	135° 5′ 16.3″ E	判定	無

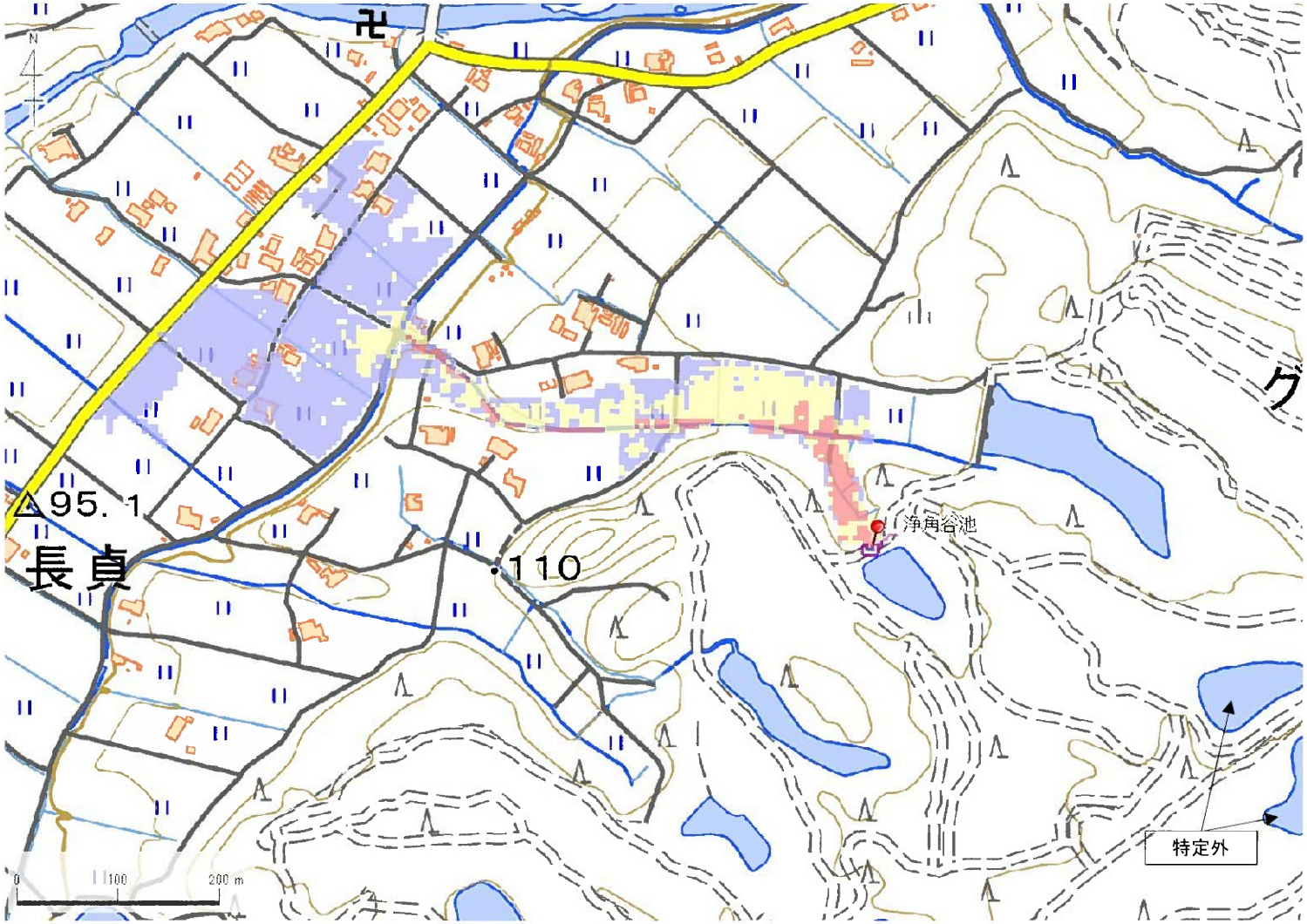

解析貯水量計算(上流側関連ため池含む)		
ID	池名	貯水量 (千m3)
解析貯水量計		

【浸水面積(ha)】

歩行可能	4.6 ha
歩行困難	1.7 ha
歩行不可能	0.6 ha

歩行困難度
- 可能
- 困難
- 不可能

この地図の作成に当たっては、国土地理院長の承認を得て、同院発行の基盤地図情報及び電子地形図(タイル)を使用した。(承認番号 令元情使、第635号)

ID	34360149	ため池名	浄角谷池	所在地	加東市長貞中尾1837-4				
堤高 (m)	9.6	貯水量 (千m3)	4.0	緯度	34° 55′ 4.55″ N	経度	135° 5′ 16.3″ E	判定	無

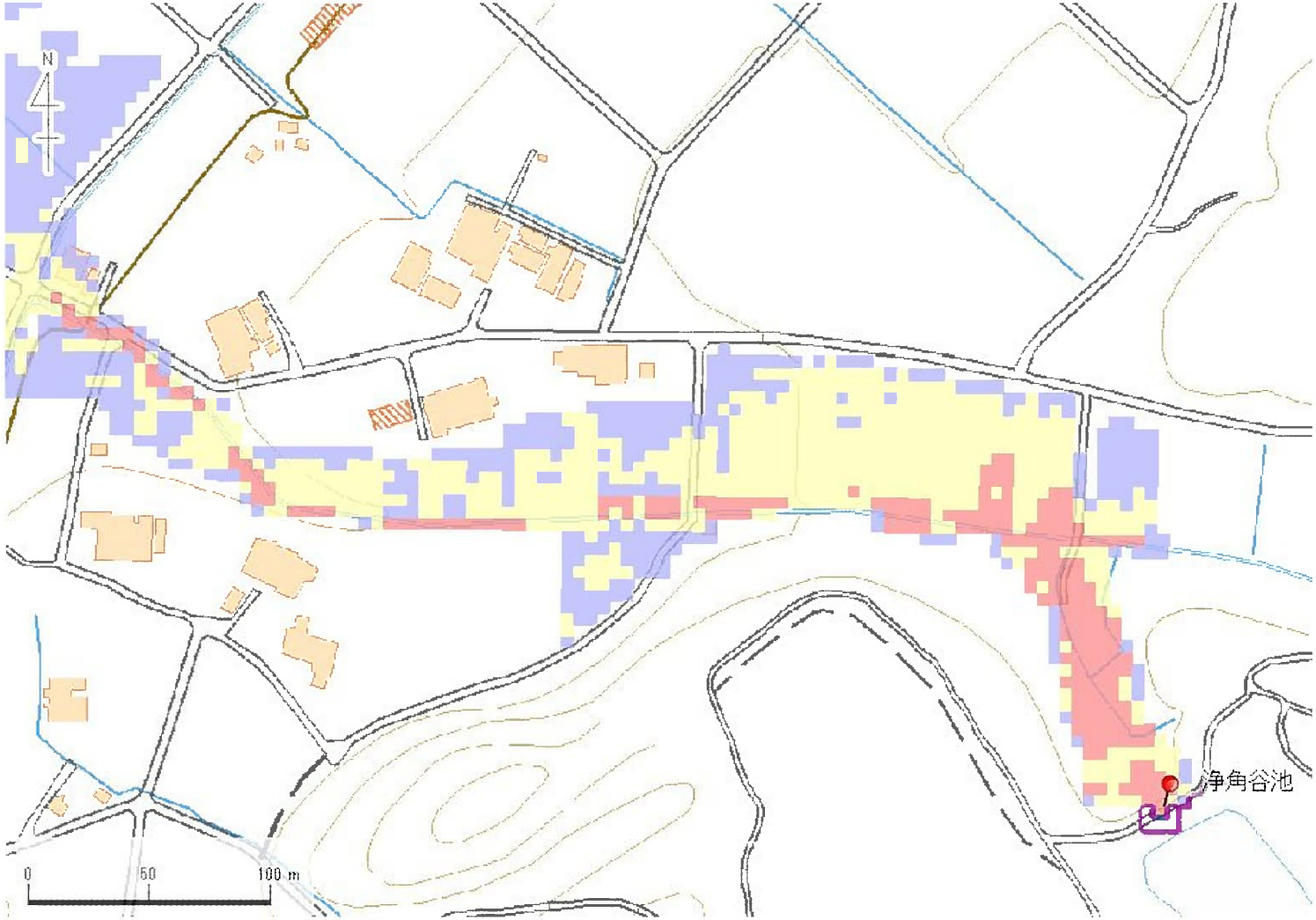

解析貯水量計算(上流側関連ため池含む)		
ID	池名	貯水量 (千m3)
解析貯水量計		

【浸水面積(ha)】

歩行可能	4.6 ha
歩行困難	1.7 ha
歩行不可能	0.6 ha

歩行困難度
- 可能
- 困難
- 不可能

この地図の作成に当たっては、国土地理院長の承認を得て、同院発行の基盤地図情報及び電子地形図(タイル)を使用した。(承認番号 令元情使、第635号)

ID	34360150	ため池名	松原皿池	所在地	加東市長貞中尾1837-46				
堤高 (m)	13.5	貯水量 (千m3)	9.0	緯度	34° 55′ 0.92″ N	経度	135° 5′ 10.18″ E	判定	無

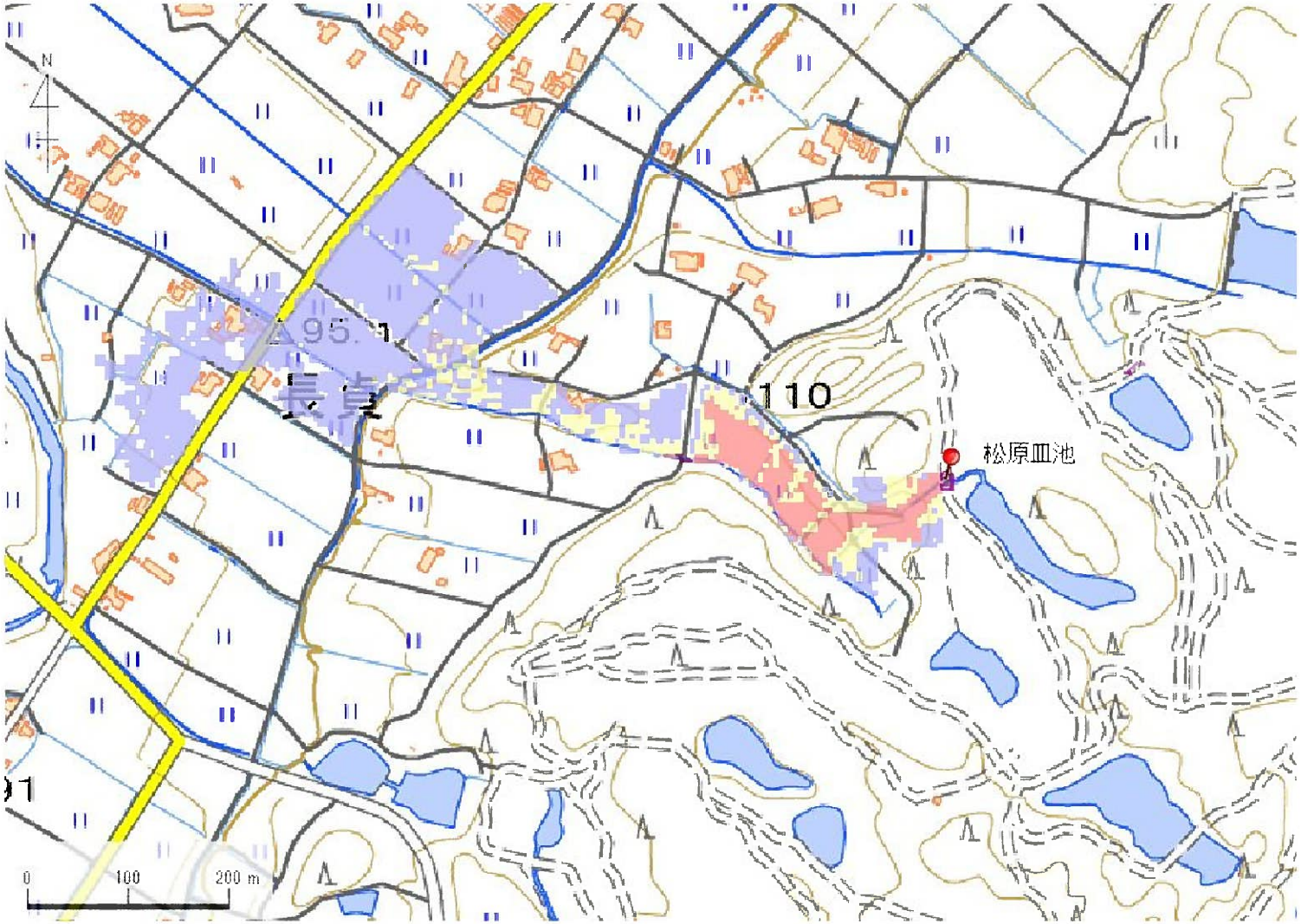

解析貯水量計算(上流側関連ため池含む)		
ID	池名	貯水量 (千m3)
解析貯水量計		

【浸水面積(ha)】

歩行可能	5.9 ha
歩行困難	1.2 ha
歩行不可能	1.1 ha

歩行困難度
- 可能
- 困難
- 不可能

この地図の作成に当たっては、国土地理院長の承認を得て、同院発行の基盤地図情報及び電子地形図(タイル)を使用した。(承認番号 令元情使、第635号)

ID	34360150	ため池名	松原皿池	所在地	加東市長貞中尾1837-46				
堤高（m）	13.5	貯水量（千m3）	9.0	緯度	34° 55′ 0.92″ N	経度	135° 5′ 10.18″ E	判定	無

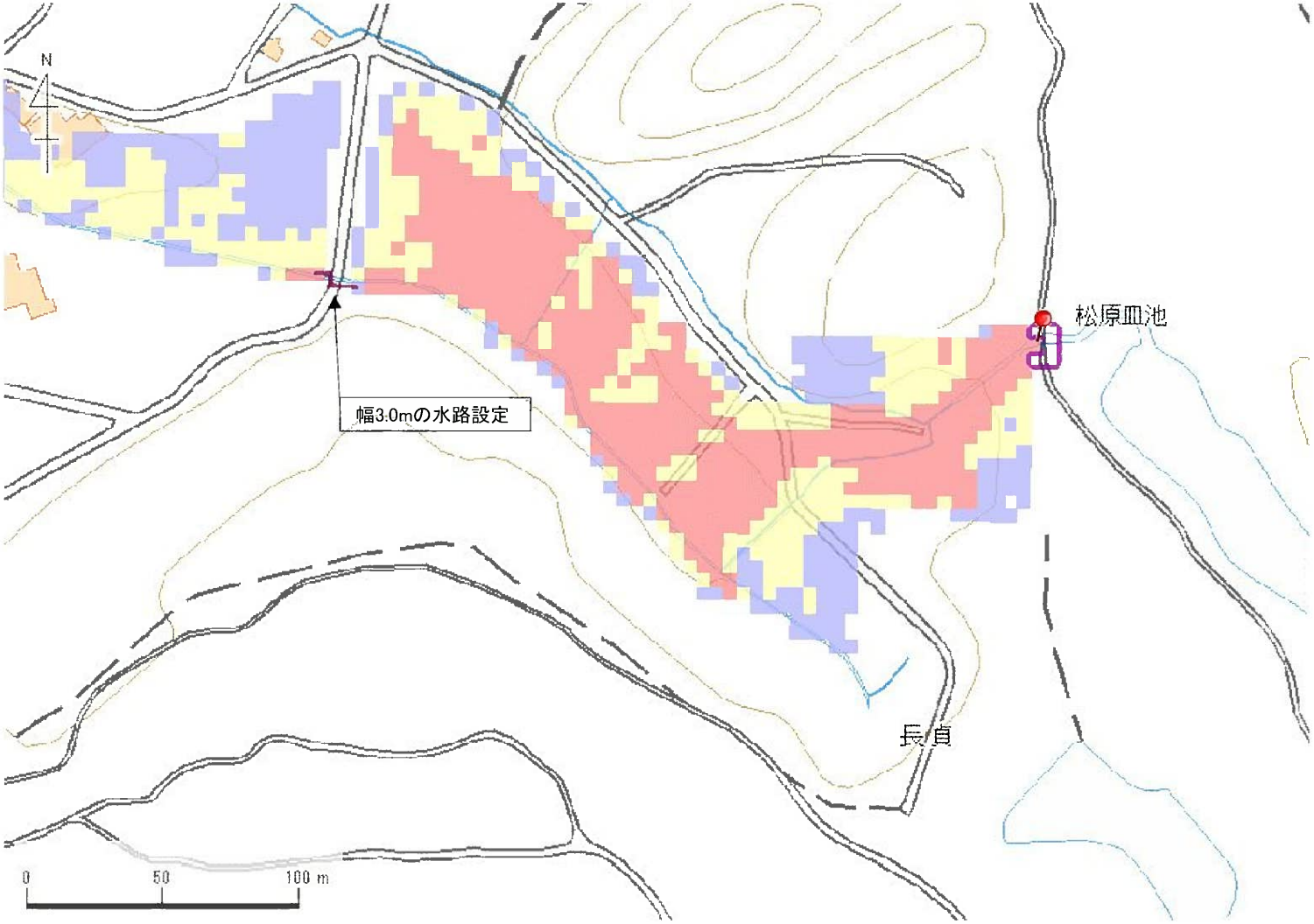

解析貯水量計算(上流側関連ため池含む)		
ID	池名	貯水量（千m3）
解析貯水量計		

【浸水面積(ha)】

歩行可能	5.9 ha
歩行困難	1.2 ha
歩行不可能	1.1 ha

歩行困難度
- 可能
- 困難
- 不可能

この地図の作成に当たっては、国土地理院長の承認を得て、同院発行の基盤地図情報及び電子地形図(タイル)を使用した。(承認番号 令元情使、第635号)

ID	34360152 -N	ため池名	皿池	所在地	加東市長貞南山1649				
堤高 (m)	4.3	貯水量 (千m3)	4.1	緯度	34° 54′ 52.38″ N	経度	135° 4′ 44.48″ E	判定	無

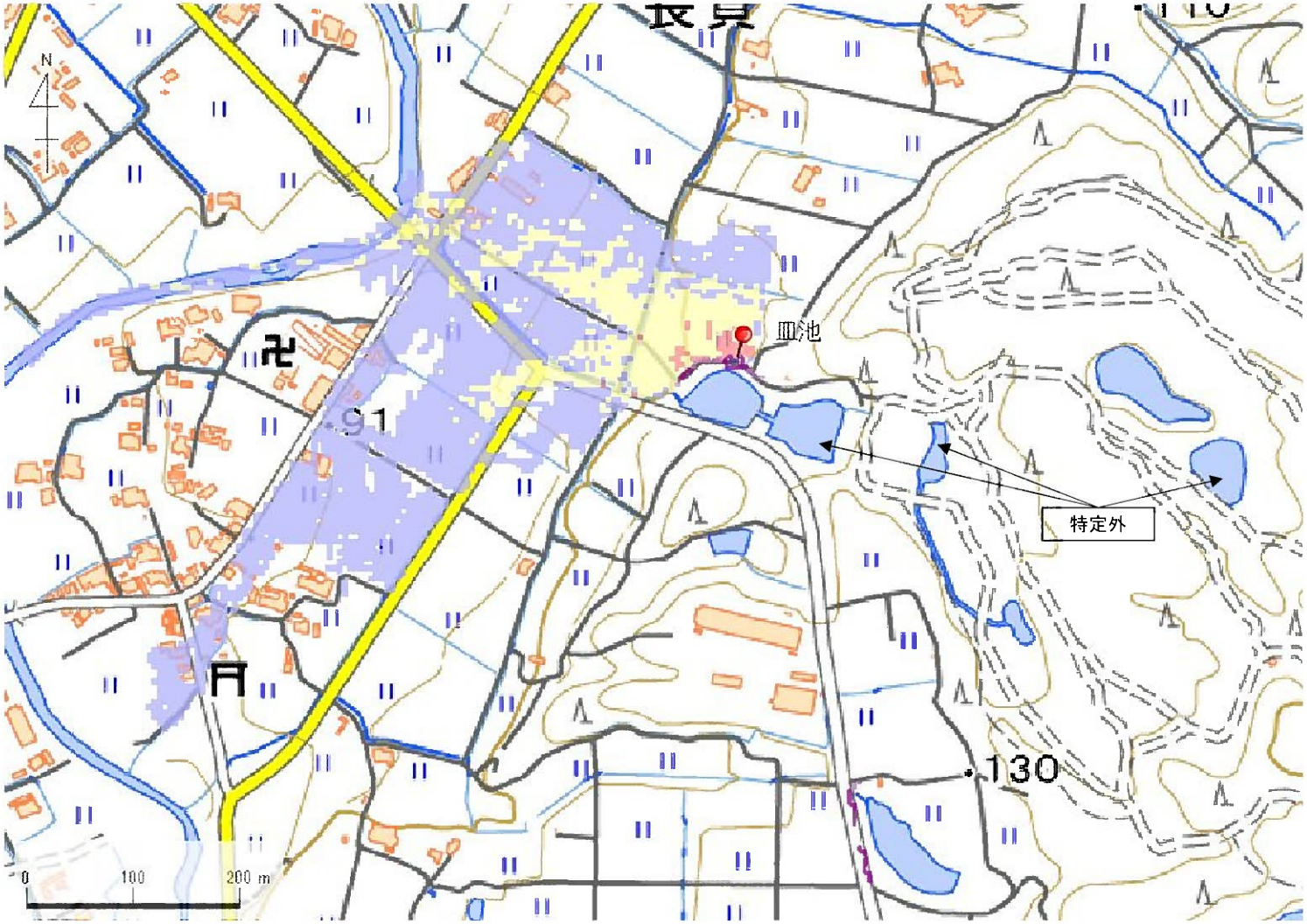

解析貯水量計算(上流側関連ため池含む)		
ID	池名	貯水量 (千m3)
解析貯水量計		

【浸水面積(ha)】

歩行可能	8.0 ha
歩行困難	2.1 ha
歩行不可能	0.1 ha

歩行困難度
- 可能
- 困難
- 不可能

この地図の作成に当たっては、国土地理院長の承認を得て、同院発行の基盤地図情報及び電子地形図(タイル)を使用した。(承認番号 令元情使、第635号)

ID	34360152 -N	ため池名	皿池	所在地	加東市長貞南山1649				
堤高 (m)	4.3	貯水量 (千m3)	4.1	緯度	34° 54′ 52.38″ N	経度	135° 4′ 44.48″ E	判定	無

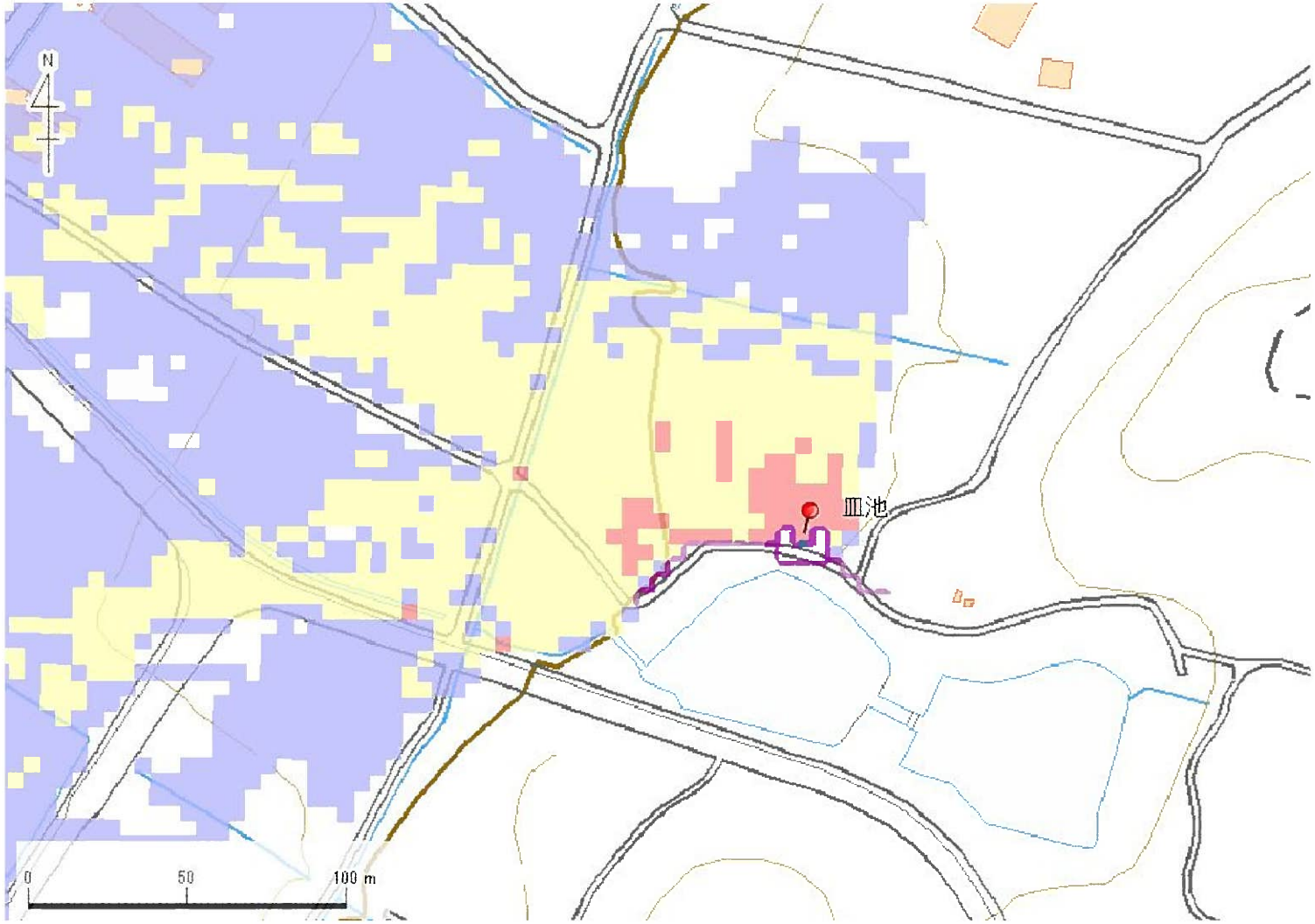

解析貯水量計算(上流側関連ため池含む)		
ID	池名	貯水量 (千m3)
解析貯水量計		

【浸水面積(ha)】

歩行可能	8.0 ha
歩行困難	2.1 ha
歩行不可能	0.1 ha

歩行困難度
- 可能
- 困難
- 不可能

この地図の作成に当たっては、国土地理院長の承認を得て、同院発行の基盤地図情報及び電子地形図(タイル)を使用した。(承認番号 令元情使、第635号)

ID	34360152 -W	ため池名	皿池	所在地	加東市長貞南山1649				
堤高 (m)	4.3	貯水量 (千m3)	4.1	緯度	34° 54′ 52.38″ N	経度	135° 4′ 44.48″ E	判定	無

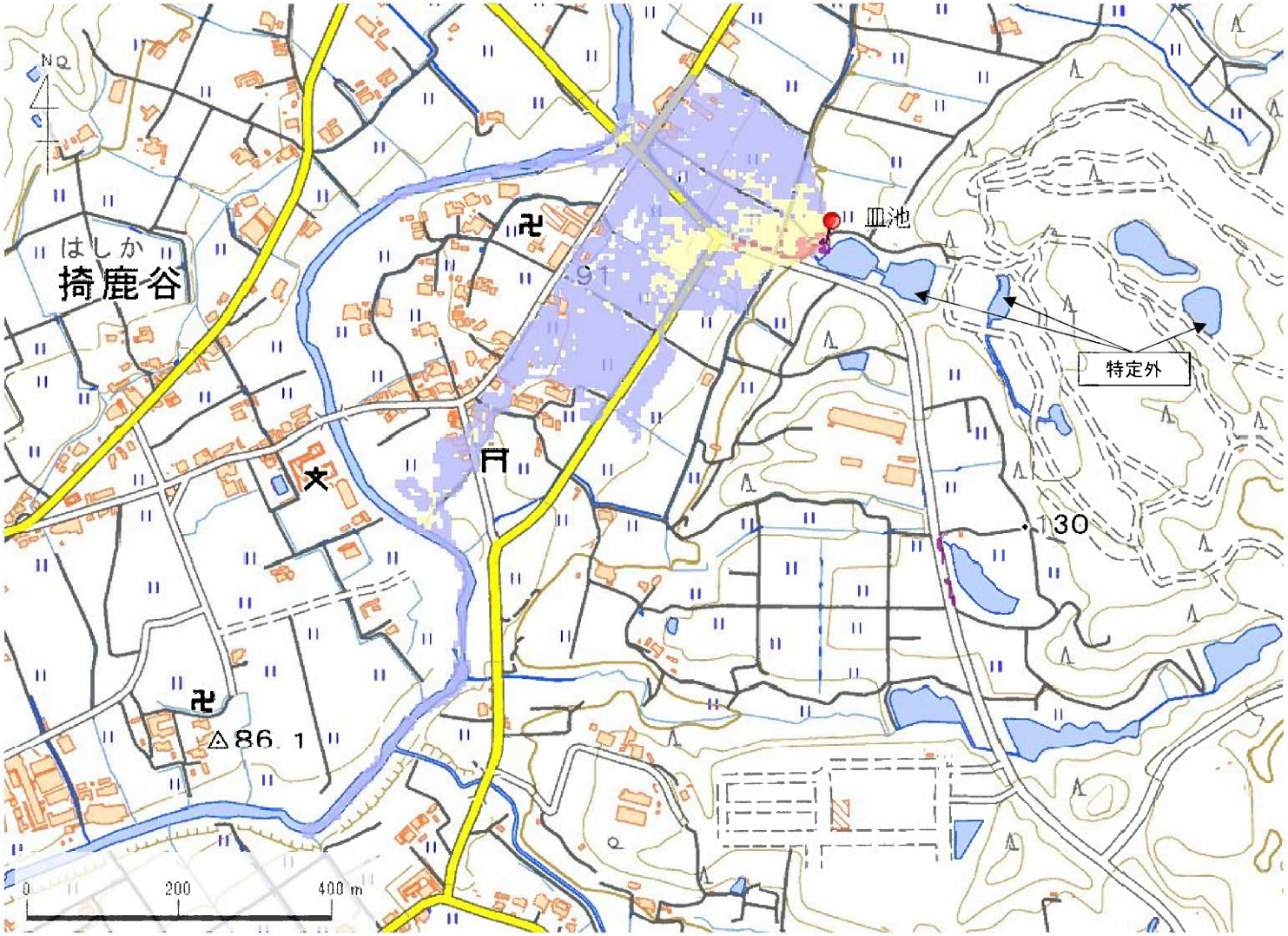

解析貯水量計算(上流側関連ため池含む)		
ID	池名	貯水量 (千m3)
解析貯水量計		

【浸水面積(ha)】

歩行可能	9.1 ha
歩行困難	1.8 ha
歩行不可能	0.1 ha

歩行困難度
- 可能
- 困難
- 不可能

この地図の作成に当たっては、国土地理院長の承認を得て、同院発行の基盤地図情報及び電子地形図(タイル)を使用した。(承認番号 令元情使、第635号)

ID	34360152 -W	ため池名	皿池	所在地	加東市長貞南山1649				
堤高 (m)	4.3	貯水量 (千m3)	4.1	緯度	34° 54′ 52.38″ N	経度	135° 4′ 44.48″ E	判定	無

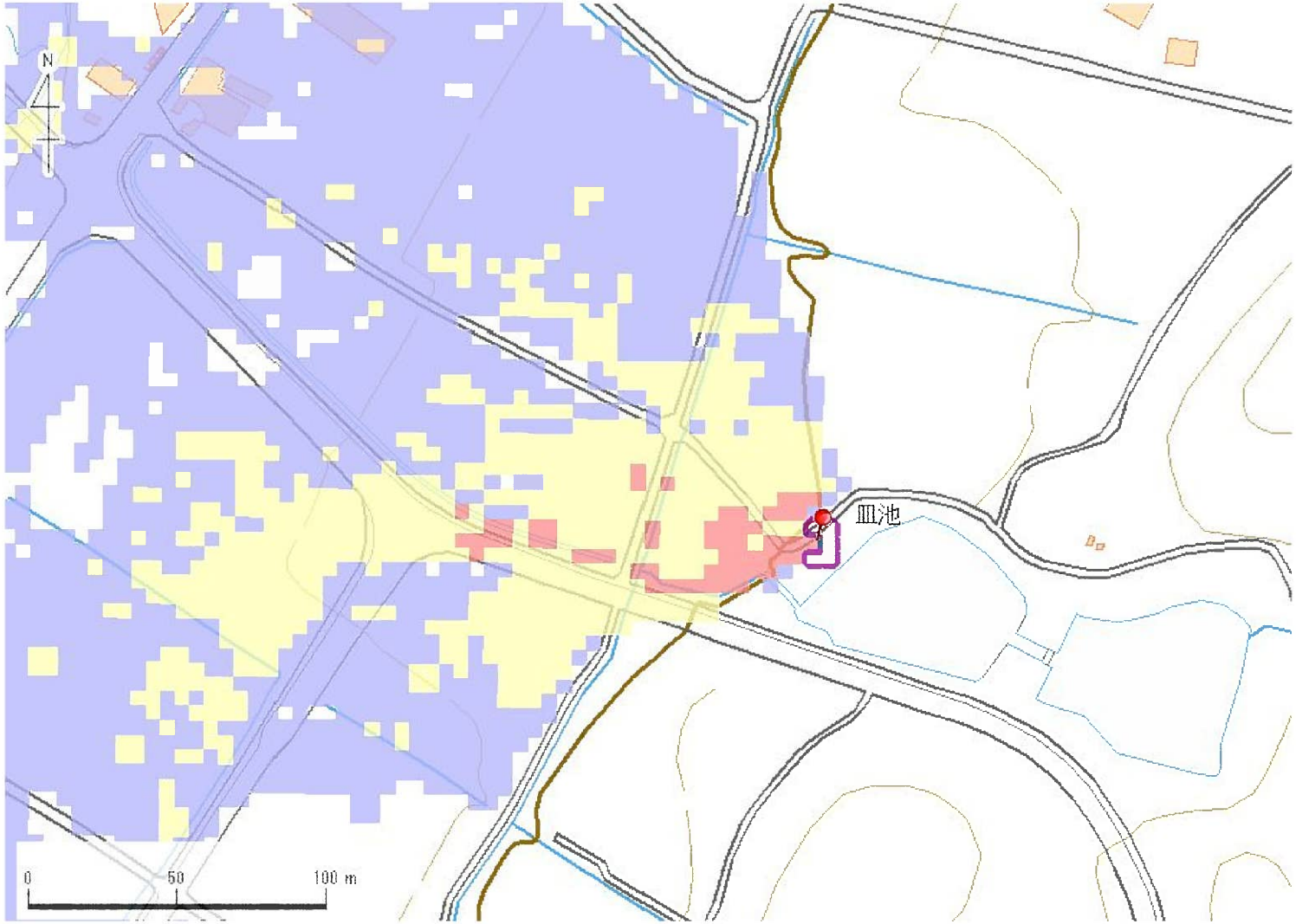

解析貯水量計算(上流側関連ため池含む)		
ID	池名	貯水量 (千m3)
解析貯水量計		

【浸水面積(ha)】

歩行可能	9.1 ha
歩行困難	1.8 ha
歩行不可能	0.1 ha

歩行困難度
- 可能
- 困難
- 不可能

この地図の作成に当たっては、国土地理院長の承認を得て、同院発行の基盤地図情報及び電子地形図(タイル)を使用した。(承認番号 令元情使、第635号)