ID	34360274	ため池名	シダガ谷池	所在地	加東市大畑シダガ谷537-19				
堤高（m）	5.3	貯水量（千m3）	3.0	緯度	34° 52′ 39.12″ N	経度	135° 1′ 25.51″ E	判定	無

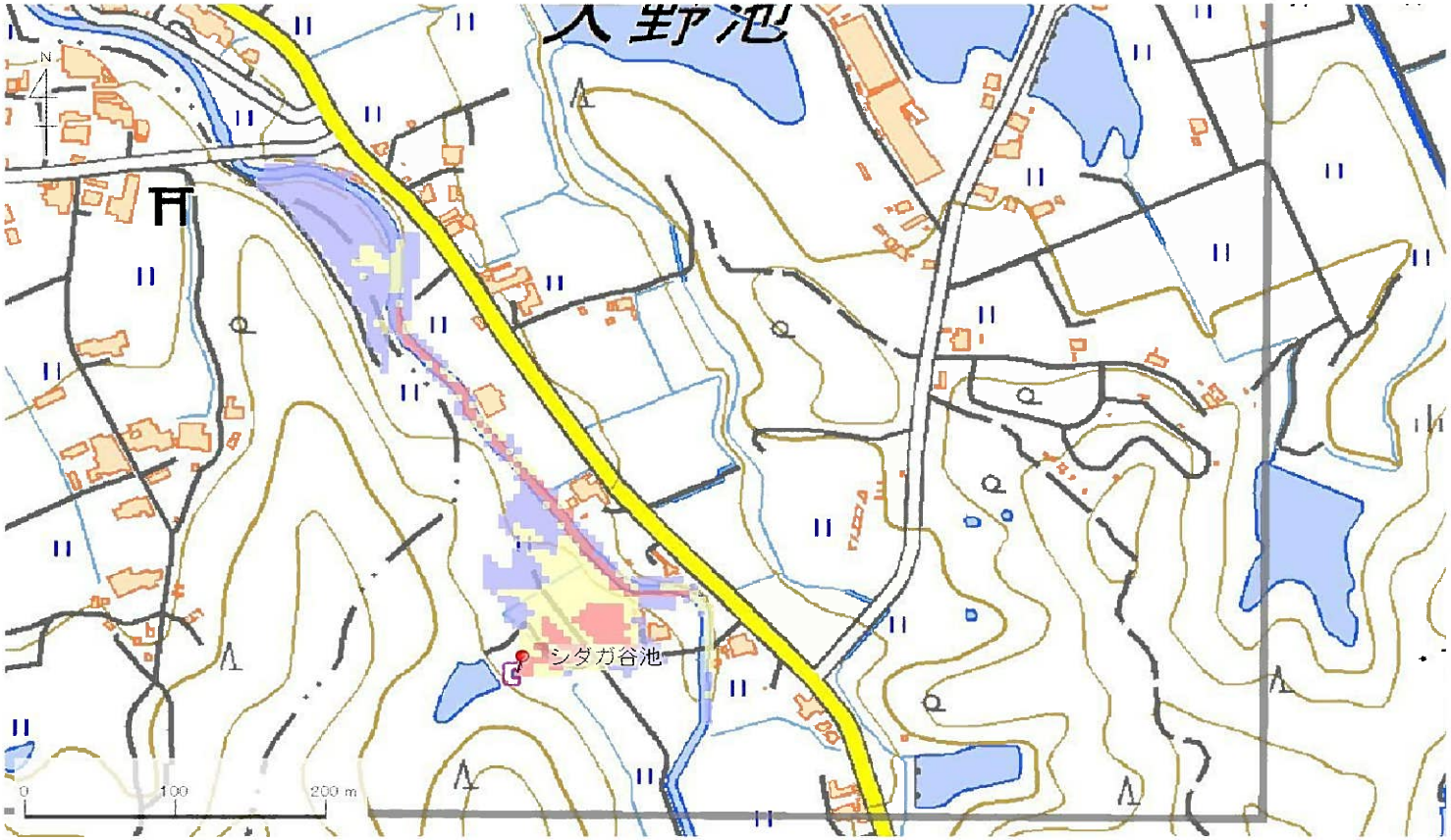

解析貯水量計算(上流側関連ため池含む)		
ID	池名	貯水量（千m3）
解析貯水量計		0.0

【浸水面積(ha)】

歩行可能	1.1 ha
歩行困難	0.6 ha
歩行不可能	0.4 ha

歩行困難度
- 可能
- 困難
- 不可能

この地図の作成に当たっては、国土地理院長の承認を得て、同院発行の基盤地図情報及び電子地形図（タイル）を使用した。（承認番号 令元情使、第326号）

ID	34360277	ため池名	細谷池	所在地	加東市大畑細谷678				
堤高（m）	14.4	貯水量（千m3）	9.1	緯度	34° 52′ 24.03″ N	経度	135° 1′ 45.65″ E	判定	有

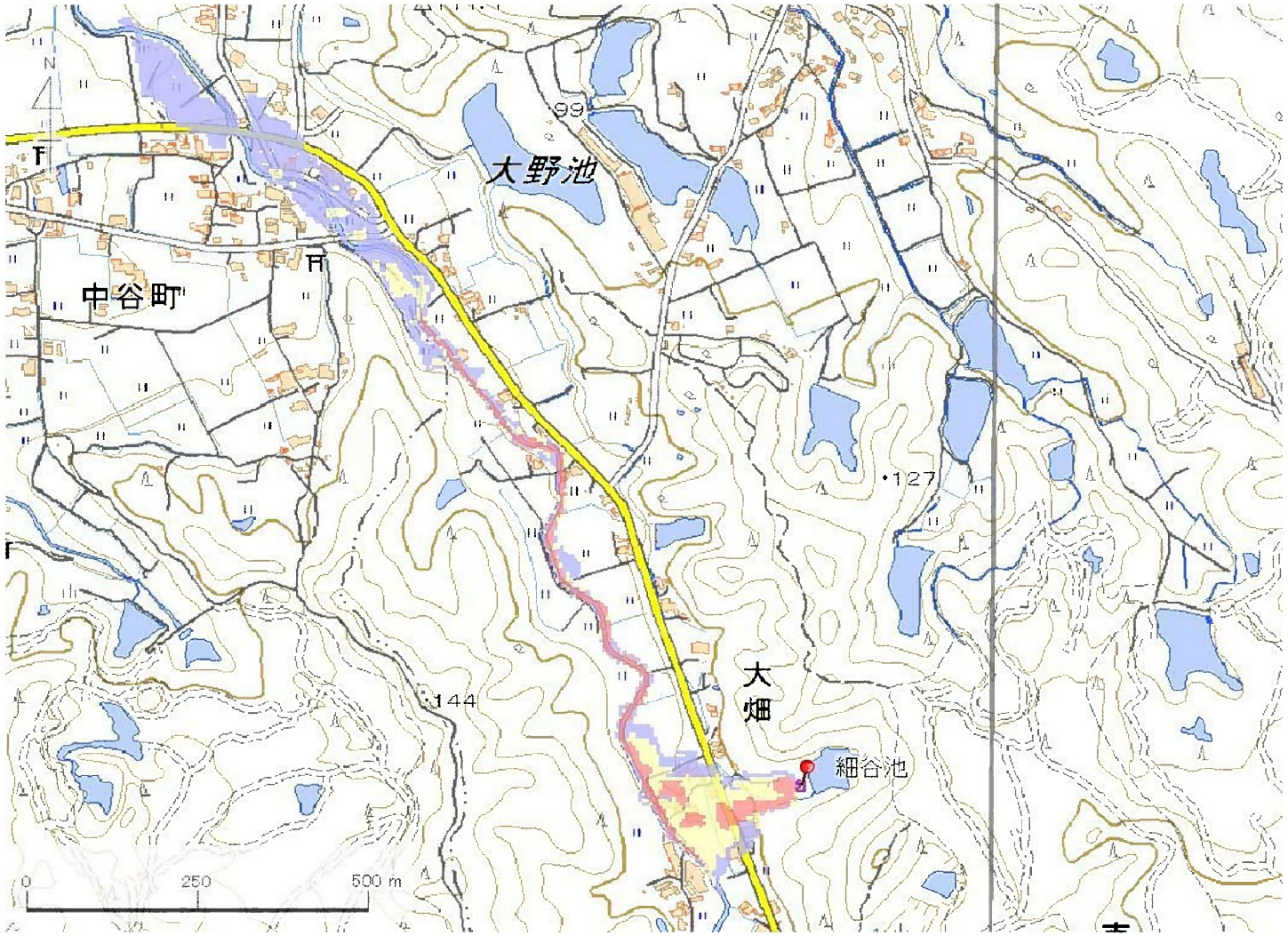

解析貯水量計算(上流側関連ため池含む)		
ID	池名	貯水量（千m3）
解析貯水量計		0.0

【浸水面積(ha)】

歩行可能	－
歩行困難	－
歩行不可能	－

歩行困難度
- 可能
- 困難
- 不可能

この地図の作成に当たっては、国土地理院長の承認を得て、同院発行の基盤地図情報及び電子地形図（タイル）を使用した。（承認番号 令元情使、第326号）

ID	34360277	ため池名	細谷池	所在地	加東市大畑細谷678				
堤高 (m)	14.4	貯水量 (千m3)	9.1	緯度	34° 52′ 24.03″ N	経度	135° 1′ 45.65″ E	判定	有

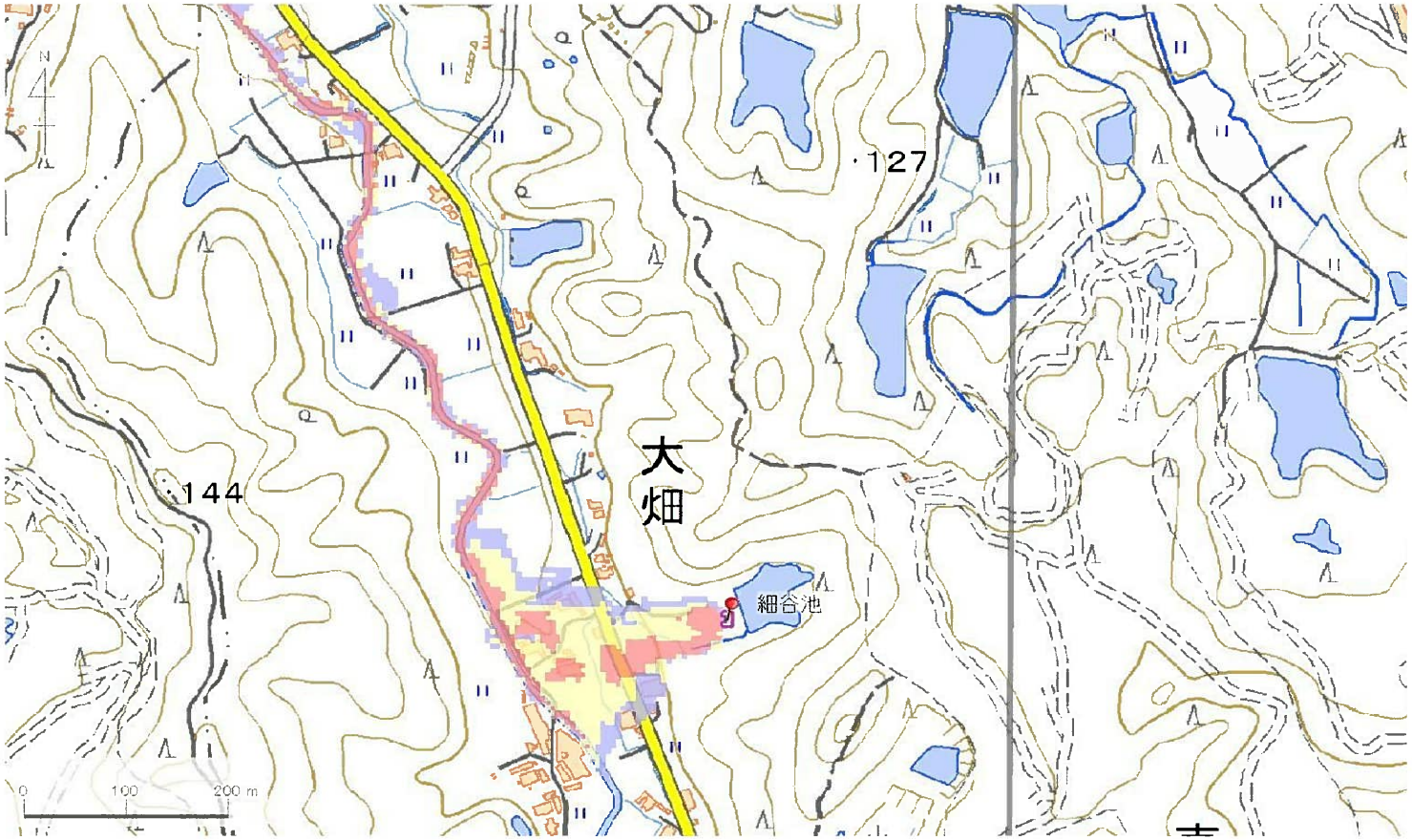

解析貯水量計算(上流側関連ため池含む)		
ID	池名	貯水量 (千m3)
解析貯水量計		0.0

【浸水面積(ha)】

歩行可能	–
歩行困難	–
歩行不可能	–

歩行困難度
- 可能
- 困難
- 不可能

この地図の作成に当たっては、国土地理院長の承認を得て、同院発行の基盤地図情報及び電子地形図(タイル)を使用した。(承認番号 令元情使、第326号)

ID	34360277	ため池名	細谷池	所在地	加東市大畑細谷678				
堤高(m)	14.4	貯水量(千m3)	9.1	緯度	34° 52′ 24.03″ N	経度	135° 1′ 45.65″ E	判定	有

解析貯水量計算(上流側関連ため池含む)		
ID	池名	貯水量(千m3)
解析貯水量計		0.0

【浸水面積(ha)】

歩行可能	−
歩行困難	−
歩行不可能	−

歩行困難度
- 可能
- 困難
- 不可能

この地図の作成に当たっては、国土地理院長の承認を得て、同院発行の基盤地図情報及び電子地形図(タイル)を使用した。(承認番号 令元情使、第326号)

ID	34360278	ため池名	児岩池	所在地	加東市大畑児岩560				
堤高 (m)	5.3	貯水量 (千m3)	3.5	緯度	34° 52′ 36.33″ N	経度	135° 1′ 36.64″ E	判定	有

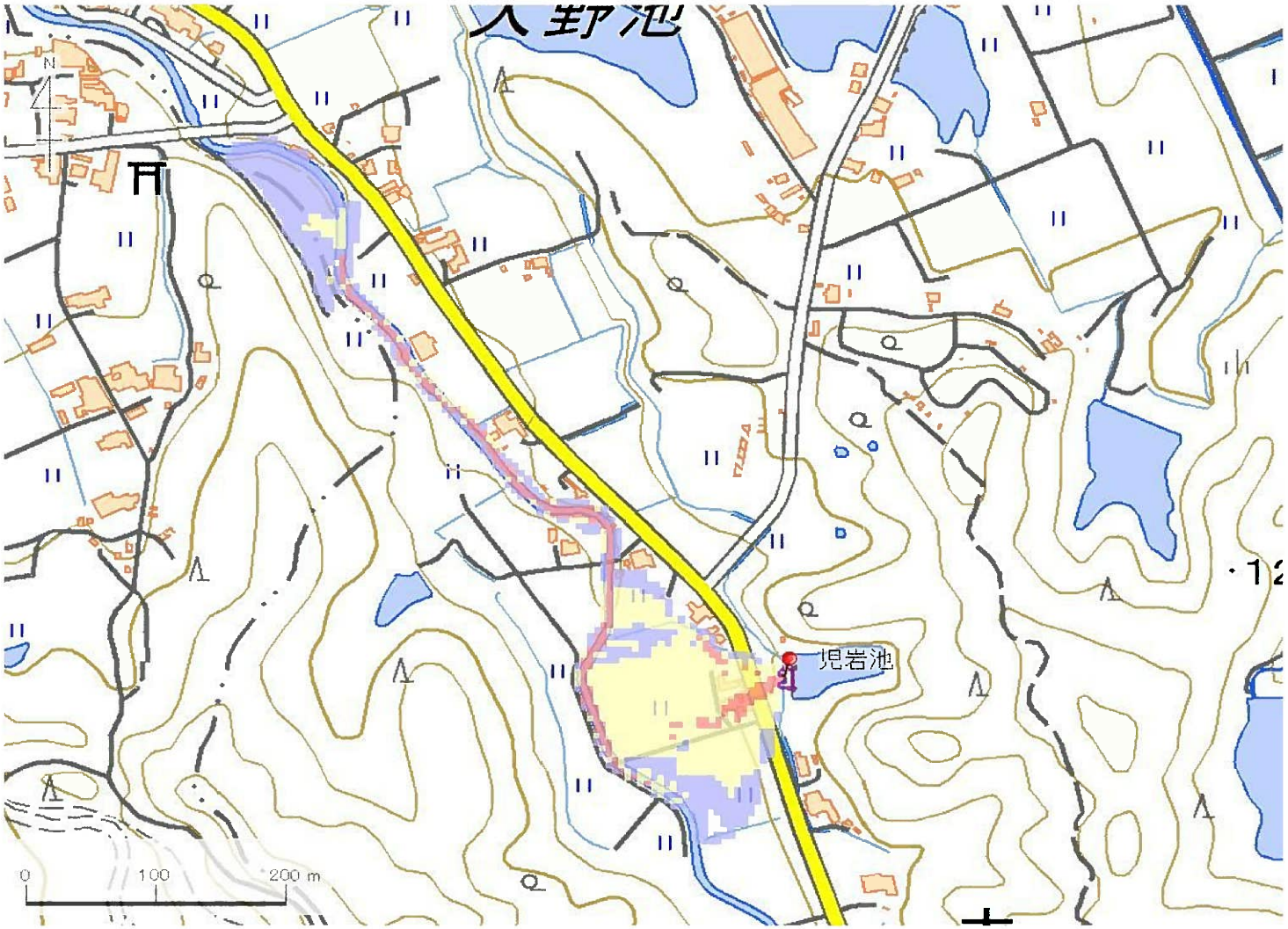

解析貯水量計算(上流側関連ため池含む)		
ID	池名	貯水量 (千m3)
解析貯水量計		0.0

【浸水面積(ha)】

歩行可能	–
歩行困難	–
歩行不可能	–

歩行困難度
- 可能
- 困難
- 不可能

この地図の作成に当たっては、国土地理院長の承認を得て、同院発行の基盤地図情報及び電子地形図(タイル)を使用した。(承認番号 令元情使、第326号)

ID	34360280	ため池名	神子ヶ谷池	所在地	加東市大畑神子ヶ谷818				
堤高（m）	8.8	貯水量（千m3）	2.3	緯度	34° 52′ 14.06″ N	経度	135° 1′ 59.49″ E	判定	有

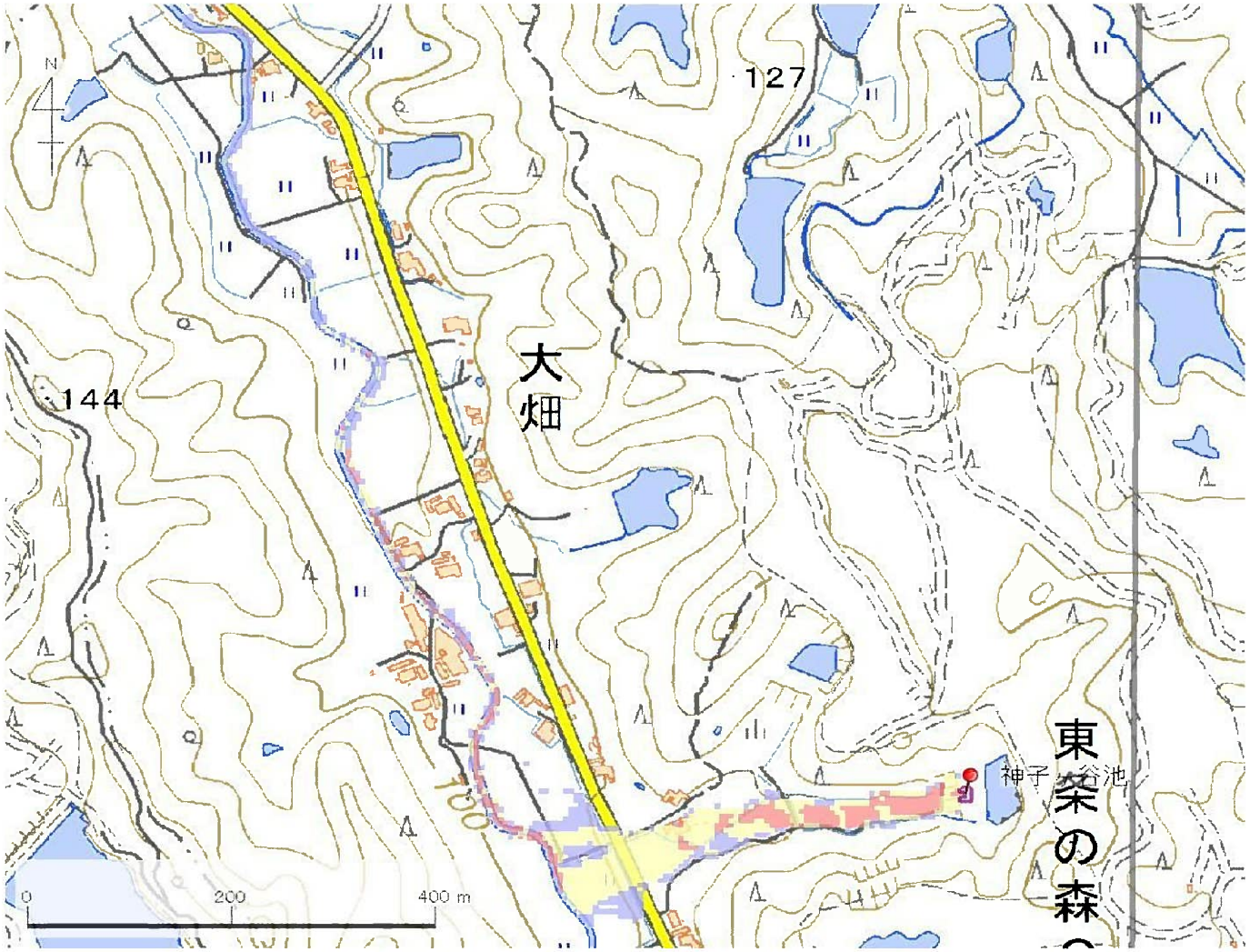

解析貯水量計算(上流側関連ため池含む)		
ID	池名	貯水量（千m3）
解析貯水量計		0.0

【浸水面積(ha)】

歩行可能	－
歩行困難	－
歩行不可能	－

歩行困難度
- 可能
- 困難
- 不可能

この地図の作成に当たっては、国土地理院長の承認を得て、同院発行の基盤地図情報及び電子地形図（タイル）を使用した。（承認番号 令元情使、第326号）

ID	34360280	ため池名	神子ヶ谷池	所在地	加東市大畑神子ヶ谷818				
堤高（m）	8.8	貯水量（千m3）	2.3	緯度	34° 52′ 14.06″ N	経度	135° 1′ 59.49″ E	判定	有

解析貯水量計算(上流側関連ため池含む)		
ID	池名	貯水量（千m3）
解析貯水量計		0.0

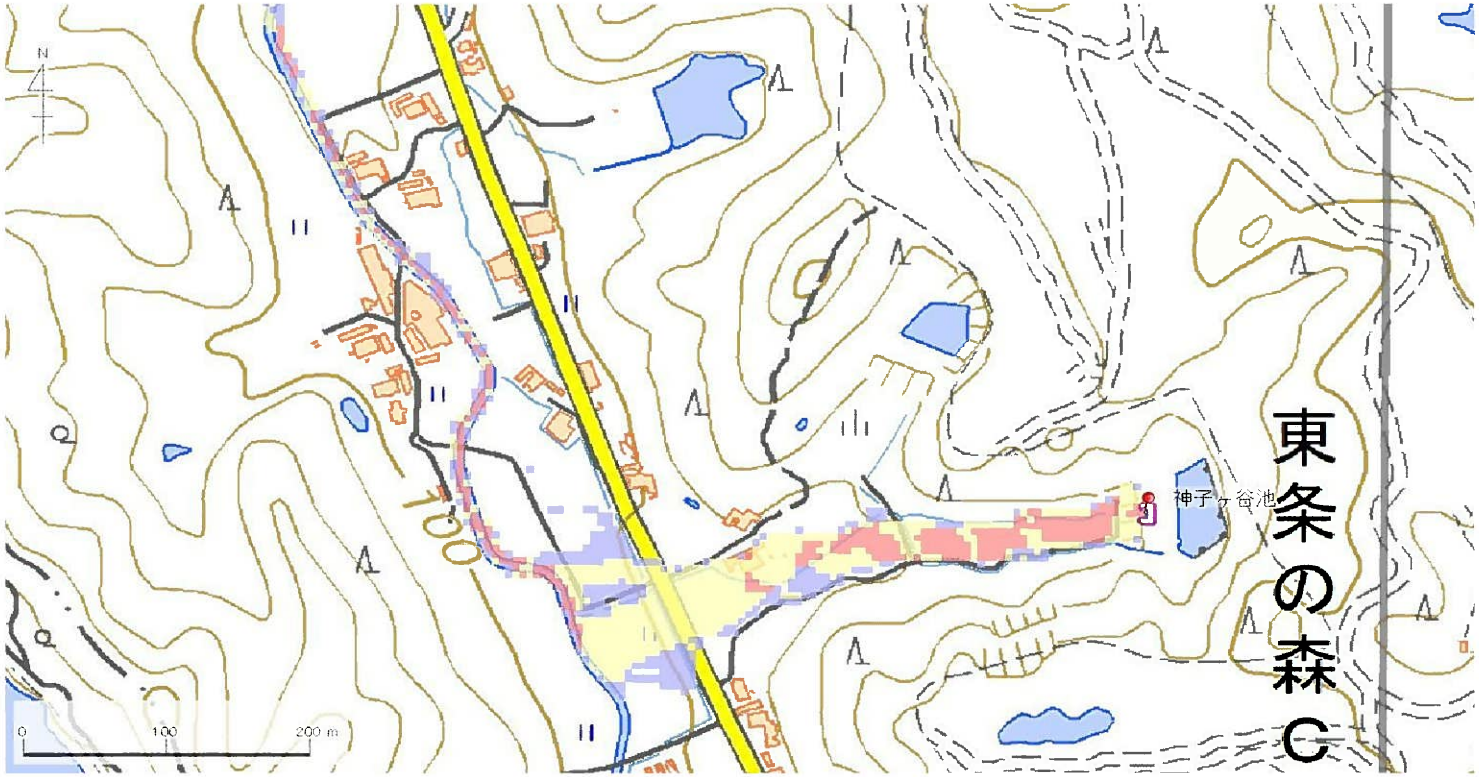

【浸水面積(ha)】
歩行可能 －
歩行困難 －
歩行不可能 －

歩行困難度
可能
困難
不可能

この地図の作成に当たっては、国土地理院長の承認を得て、同院発行の基盤地図情報及び電子地形図（タイル）を使用した。（承認番号 令元情使、第326号）

ID	34360282	ため池名	朝倉池	所在地	加東市大畑朝倉1449				
堤高(m)	7.1	貯水量(千m3)	15.0	緯度	34° 51′ 25.18″ N	経度	135° 1′ 37.96″ E	判定	有

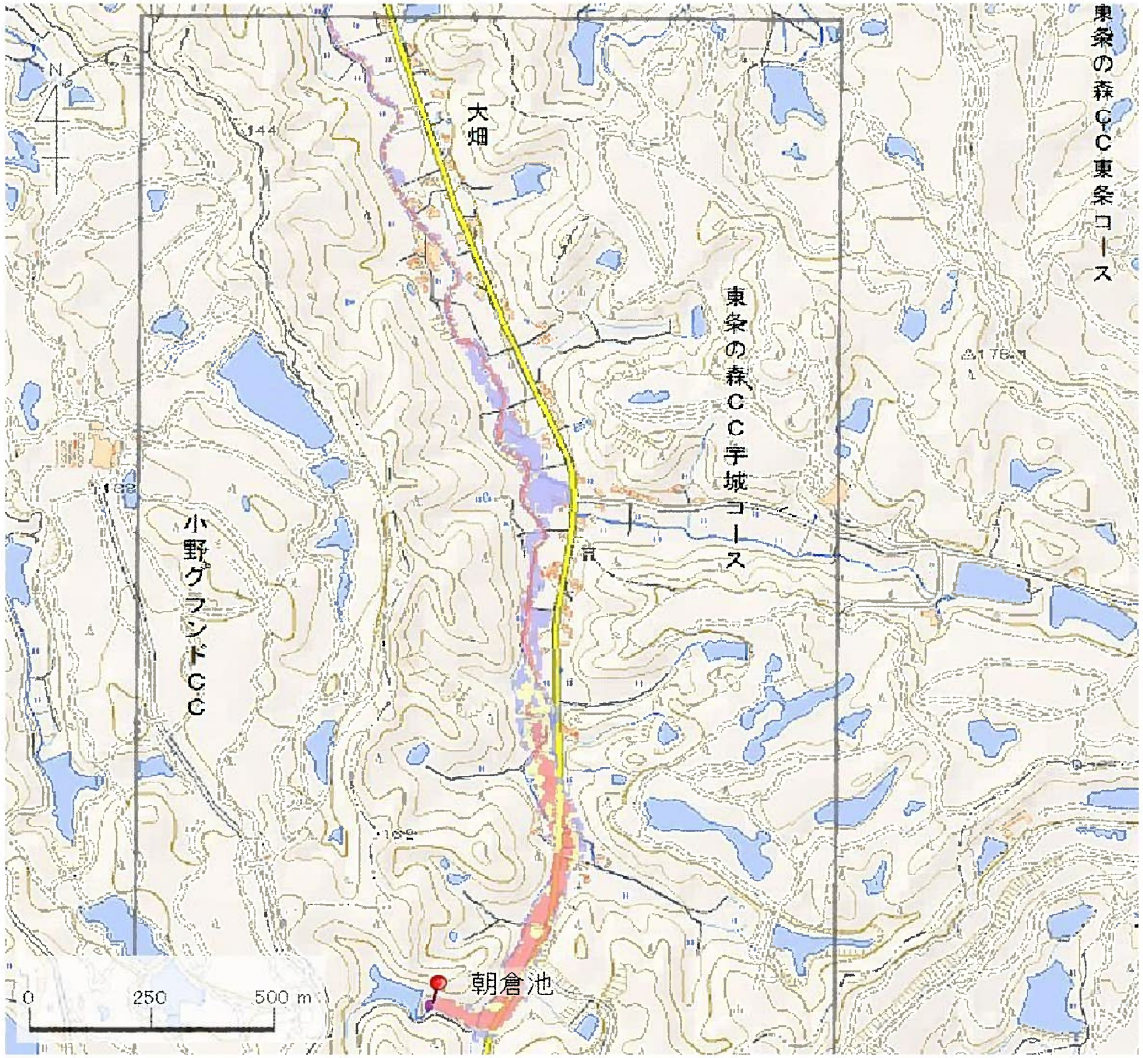

解析貯水量計算(上流側関連ため池含む)		
ID	池名	貯水量(千m3)
解析貯水量計		0.0

【浸水面積(ha)】

歩行可能	−
歩行困難	−
歩行不可能	−

歩行困難度
- 可能
- 困難
- 不可能

この地図の作成に当たっては、国土地理院長の承認を得て、同院発行の基盤地図情報及び電子地形図(タイル)を使用した。(承認番号 令元情使、第326号)

ID	34360282	ため池名	朝倉池	所在地	加東市大畑朝倉1449				
堤高 (m)	7.1	貯水量 (千m3)	15.0	緯度	34° 51′ 25.18″ N	経度	135° 1′ 37.96″ E	判定	有

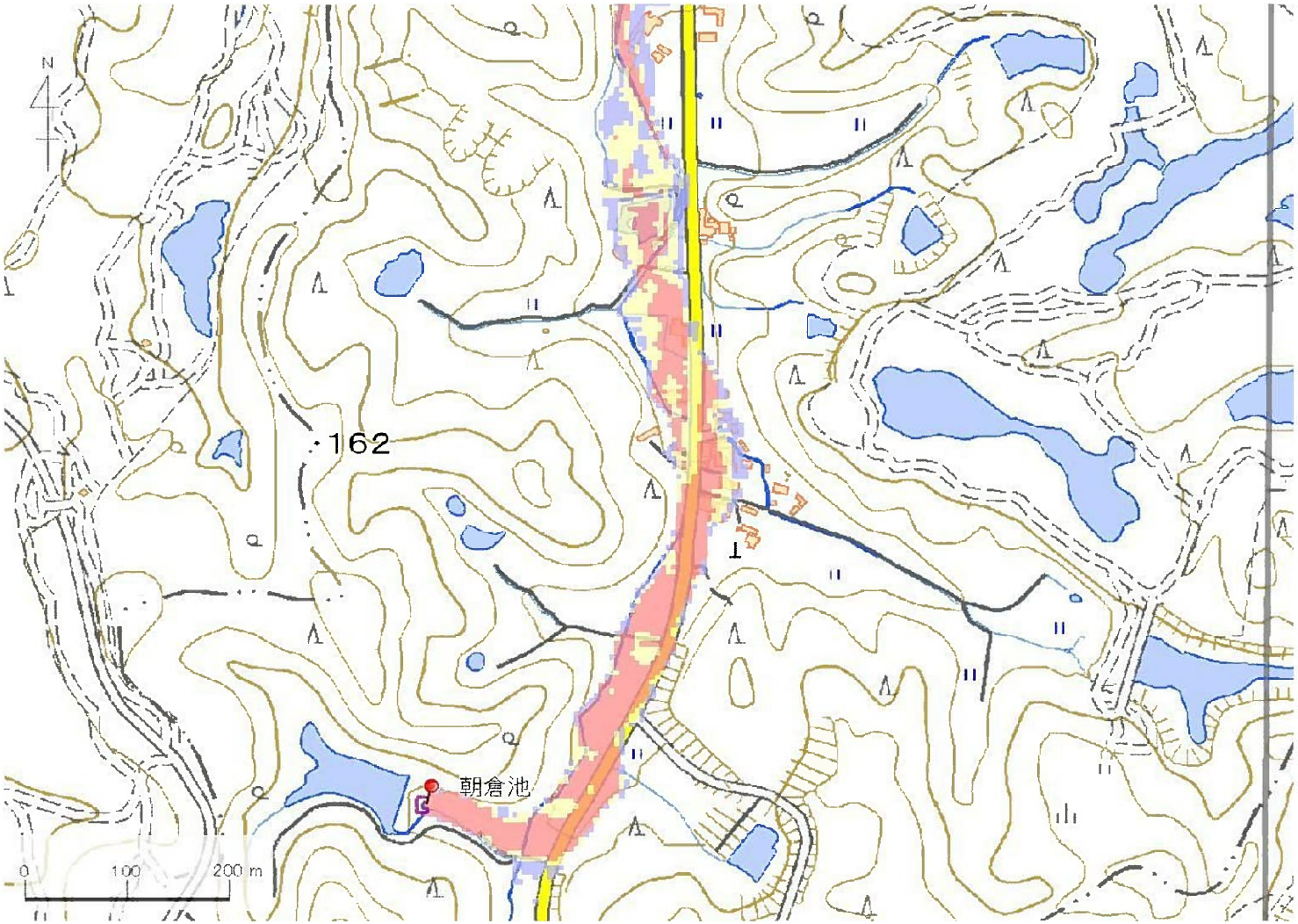

解析貯水量計算(上流側関連ため池含む)		
ID	池名	貯水量 (千m3)
解析貯水量計		0.0

【浸水面積(ha)】

歩行可能	–
歩行困難	–
歩行不可能	–

歩行困難度
- 可能
- 困難
- 不可能

この地図の作成に当たっては、国土地理院長の承認を得て、同院発行の基盤地図情報及び電子地形図(タイル)を使用した。(承認番号 令元情使、第326号)

ID	34360282	ため池名	朝倉池	所在地	加東市大畑朝倉1449				
堤高(m)	7.1	貯水量(千m3)	15.0	緯度	34° 51′ 25.18″ N	経度	135° 1′ 37.96″ E	判定	有

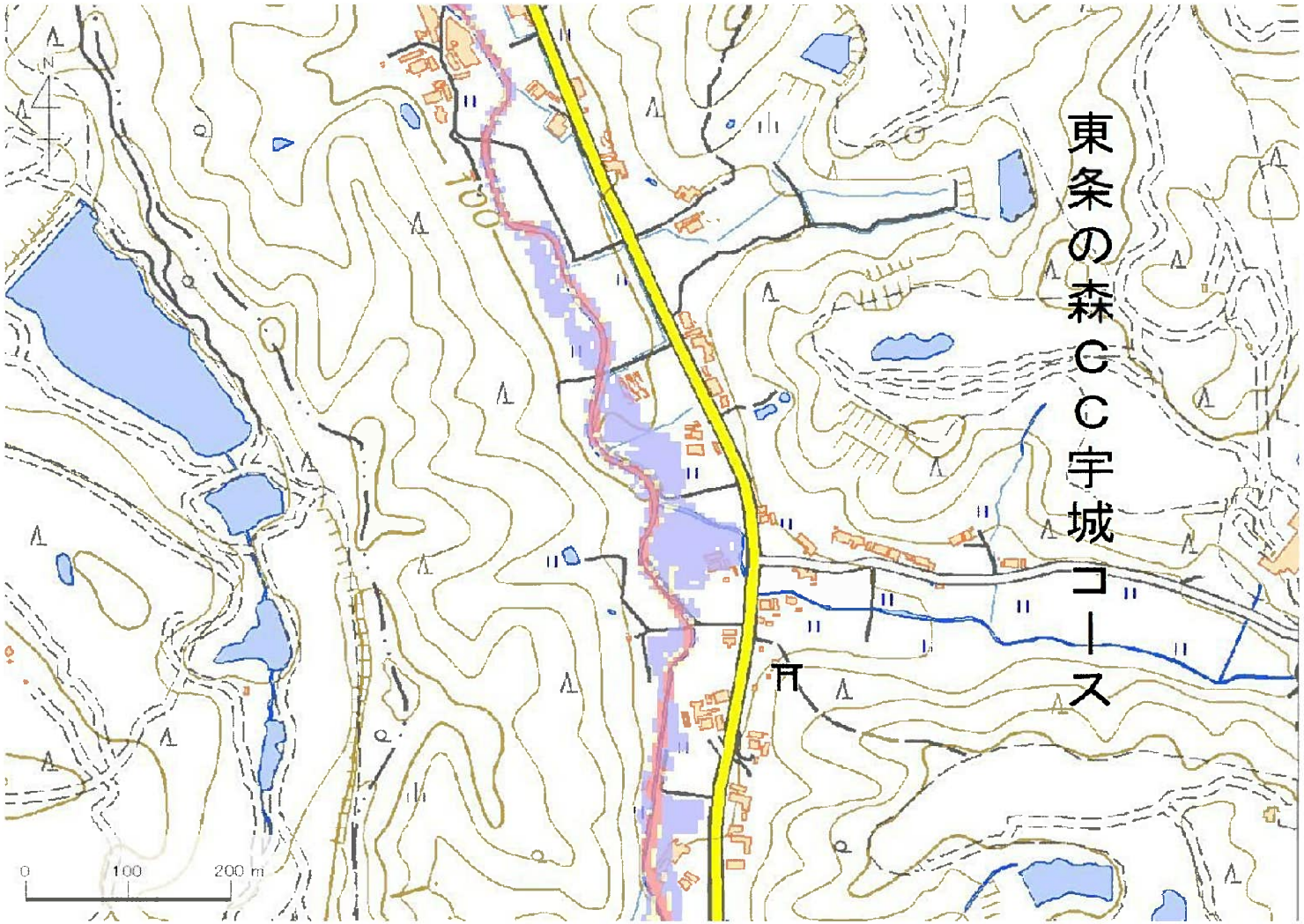

解析貯水量計算(上流側関連ため池含む)		
ID	池名	貯水量(千m3)
解析貯水量計		0.0

【浸水面積(ha)】

歩行可能	−
歩行困難	−
歩行不可能	−

歩行困難度
- 可能
- 困難
- 不可能

この地図の作成に当たっては、国土地理院長の承認を得て、同院発行の基盤地図情報及び電子地形図(タイル)を使用した。(承認番号 令元情使、第326号)

ID	34360283	ため池名	河池	所在地	加東市大畑附谷1255-5				
堤高（m）	4.2	貯水量（千m3）	7.0	緯度	34° 51′ 45.89″ N	経度	135° 1′ 47.5″ E	判定	有

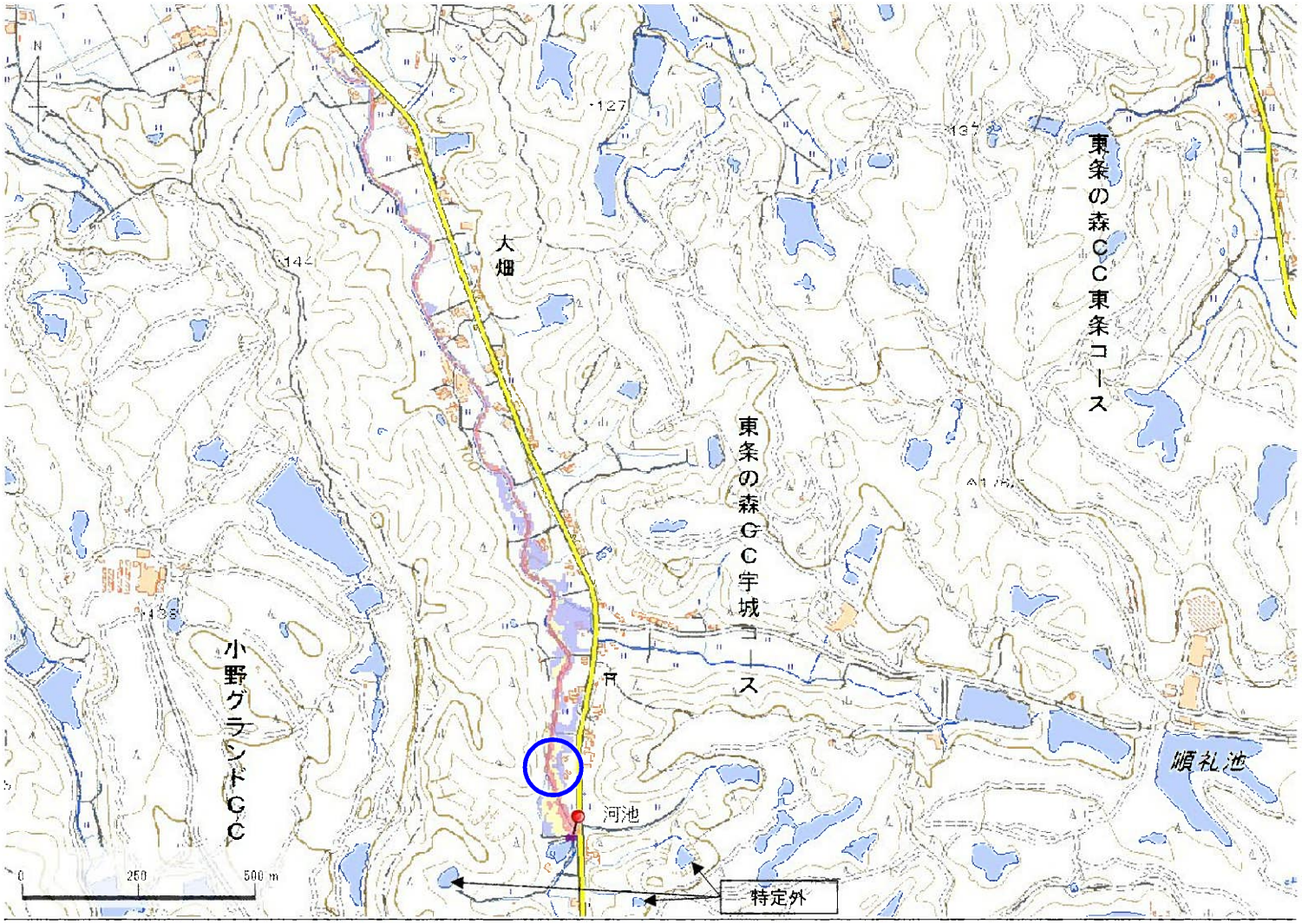

解析貯水量計算(上流側関連ため池含む)		
ID	池名	貯水量（千m3）
解析貯水量計		

【浸水面積(ha)】

歩行可能	－
歩行困難	－
歩行不可能	－

歩行困難度

- 可能
- 困難
- 不可能

この地図の作成に当たっては、国土地理院長の承認を得て、同院発行の基盤地図情報及び電子地形図(タイル)を使用した。(承認番号 令元情使、第635号)

ID	34360283	ため池名	河池	所在地	加東市大畑附谷1255-5				
堤高（m）	4.2	貯水量（千m3）	7.0	緯度	34° 51′ 45.89″ N	経度	135° 1′ 47.5″ E	判定	有

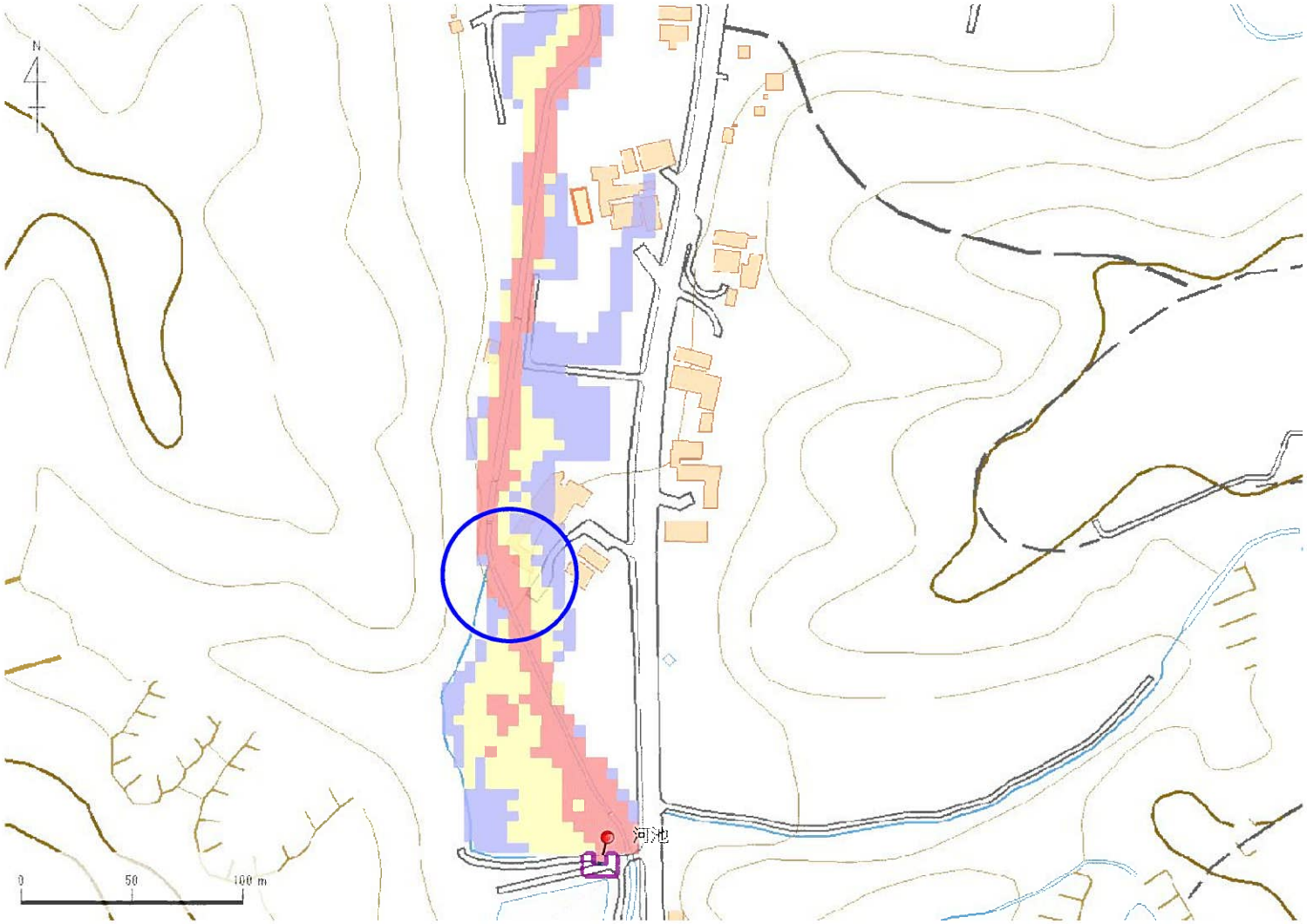

解析貯水量計算(上流側関連ため池含む)		
ID	池名	貯水量（千m3）
解析貯水量計		

【浸水面積(ha)】

歩行可能	－
歩行困難	－
歩行不可能	－

歩行困難度

- 可能
- 困難
- 不可能

この地図の作成に当たっては、国土地理院長の承認を得て、同院発行の基盤地図情報及び電子地形図(タイル)を使用した。(承認番号 令元情使、第635号)

ID	34360283	ため池名	河池	所在地	加東市大畑附谷1255-5				
堤高（m）	4.2	貯水量（千m3）	7.0	緯度	34° 51′ 45.89″ N	経度	135° 1′ 47.5″ E	判定	有

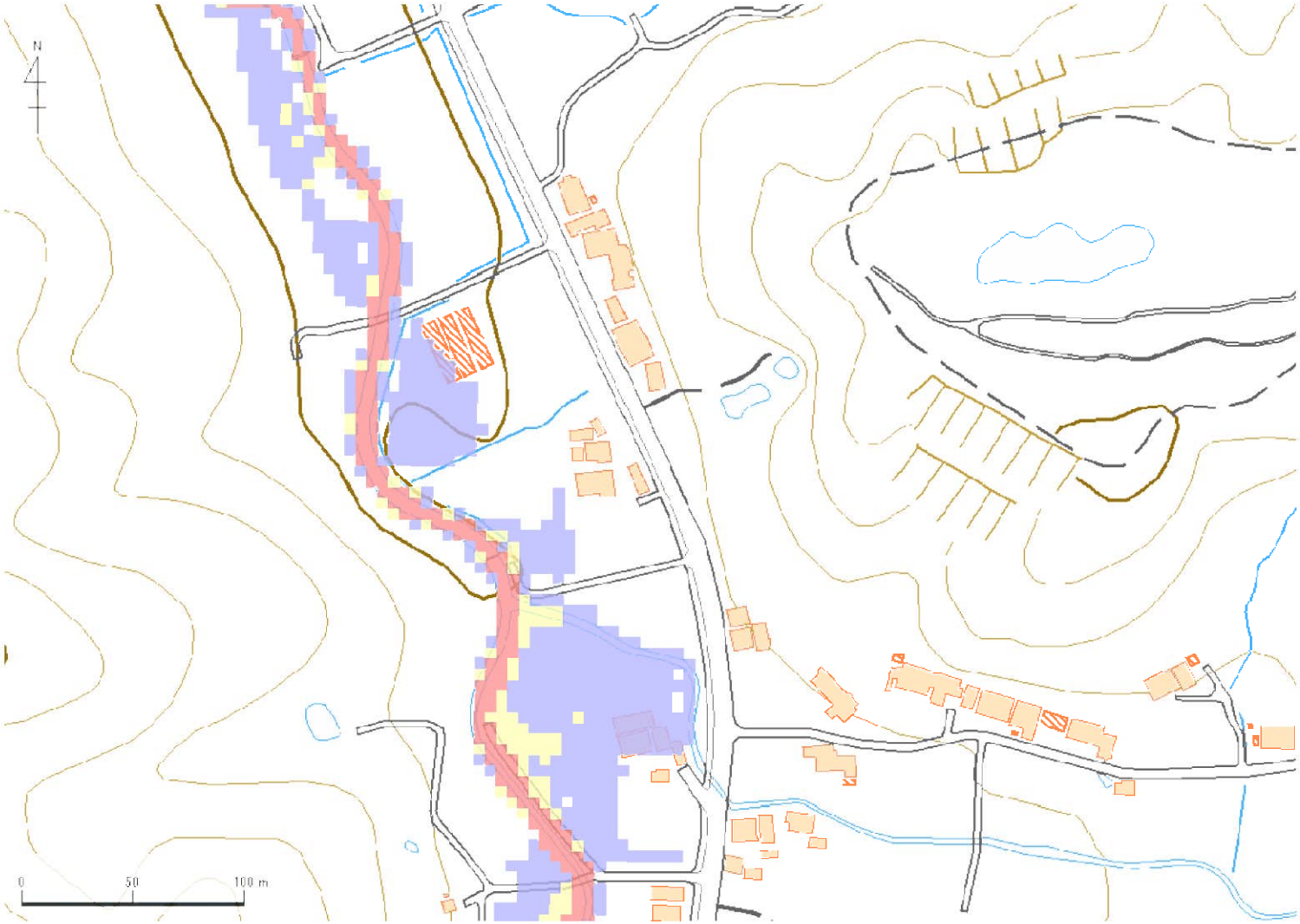

解析貯水量計算(上流側関連ため池含む)		
ID	池名	貯水量（千m3）
解析貯水量計		

【浸水面積(ha)】

歩行可能	－
歩行困難	－
歩行不可能	－

歩行困難度
- 可能
- 困難
- 不可能

この地図の作成に当たっては、国土地理院長の承認を得て、同院発行の基盤地図情報及び電子地形図(タイル)を使用した。(承認番号 令元情使、第635号)

ID	34360283	ため池名	河池	所在地	加東市大畑附谷1255-5				
堤高（m）	4.2	貯水量（千m3）	7.0	緯度	34° 51′ 45.89″ N	経度	135° 1′ 47.5″ E	判定	有

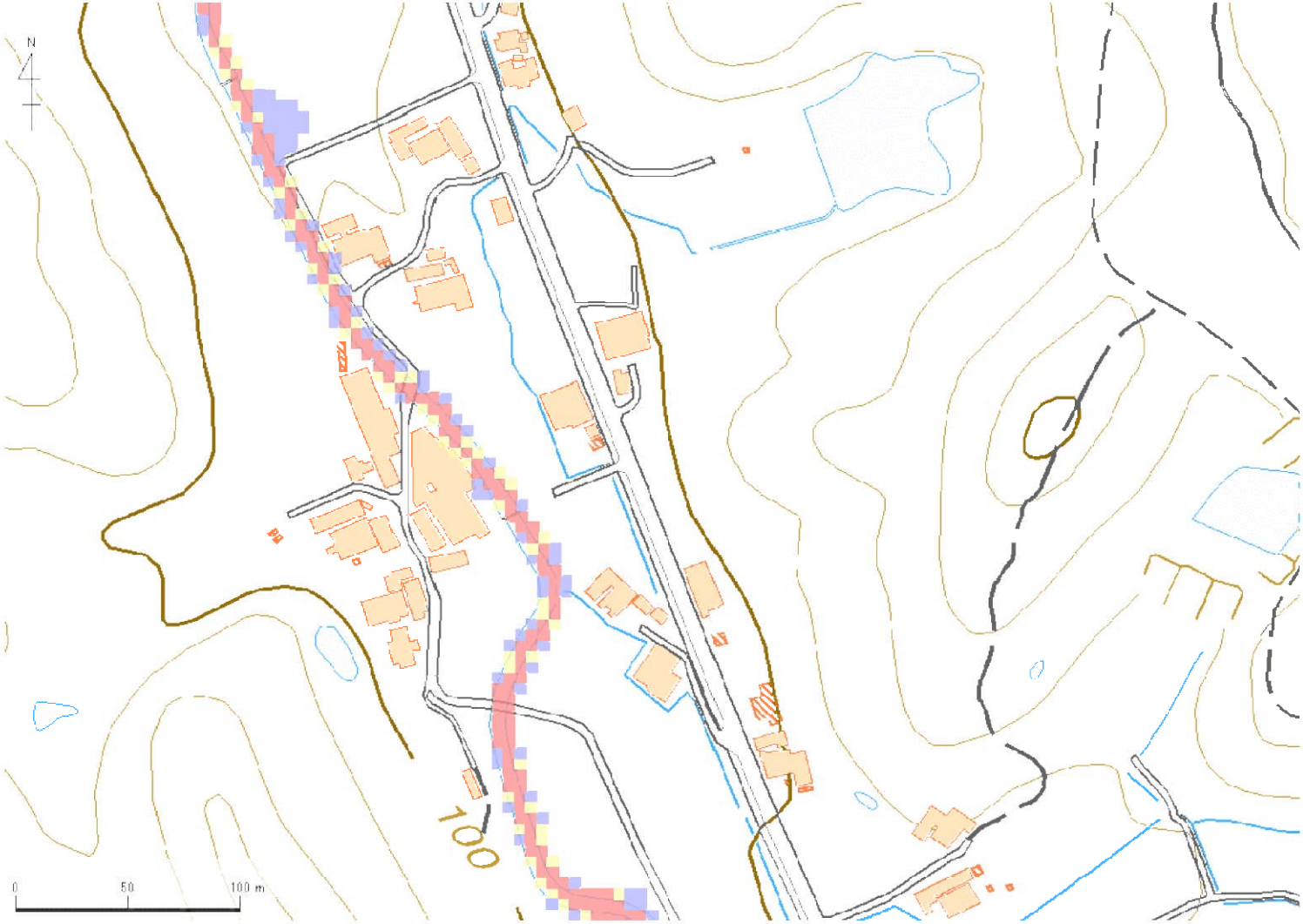

解析貯水量計算(上流側関連ため池含む)		
ID	池名	貯水量（千m3）
解析貯水量計		

【浸水面積(ha)】

歩行可能	－
歩行困難	－
歩行不可能	－

歩行困難度

- 可能
- 困難
- 不可能

この地図の作成に当たっては、国土地理院長の承認を得て、同院発行の基盤地図情報及び電子地形図(タイル)を使用した。(承認番号 令元情使、第635号)

ID	34360283	ため池名	河池	所在地	加東市大畑附谷1255-5				
堤高（m）	4.2	貯水量（千m3）	7.0	緯度	34° 51′ 45.89″ N	経度	135° 1′ 47.5″ E	判定	有

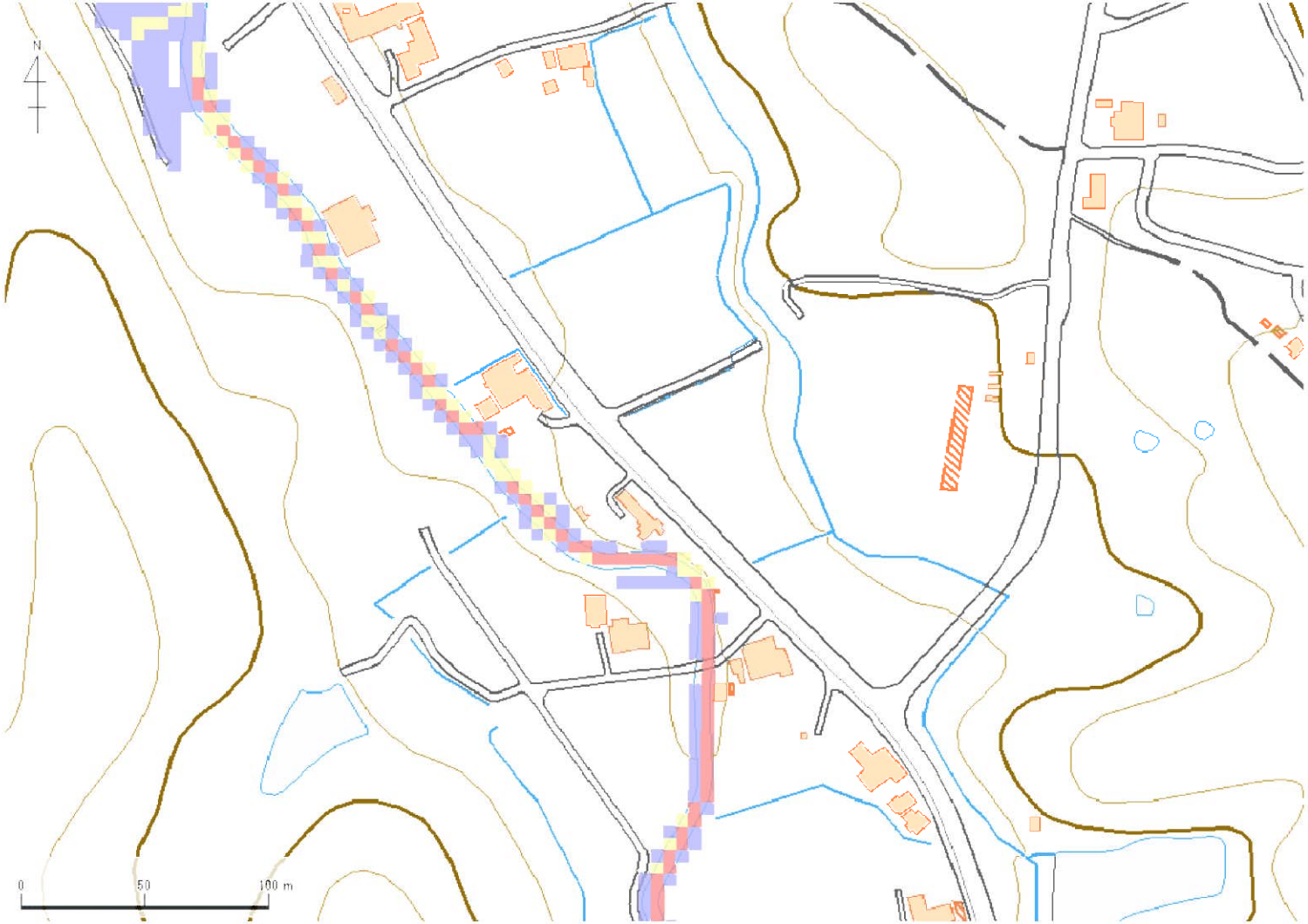

解析貯水量計算(上流側関連ため池含む)		
ID	池名	貯水量（千m3）
解析貯水量計		

【浸水面積(ha)】

歩行可能	−
歩行困難	−
歩行不可能	−

歩行困難度
- 可能
- 困難
- 不可能

この地図の作成に当たっては、国土地理院長の承認を得て、同院発行の基盤地図情報及び電子地形図(タイル)を使用した。(承認番号 令元情使、第635号)

ため池ハザードマップ
大峰池・下ノ池・中ノ池・順礼池
（大畑・蔵谷）

このマップは、ため池が決壊した場合にどのような被害となるかを知るために、ため池が満水の時に貯水量が瞬時に流出する状況を想定し、浸水の深さの最大値とおおよその到達時間、避難方向の目安を示しています。表示されている範囲以外の浸水や、特に河川や水路沿いでは到達時間より早く被害が発生する場合があるので注意してください。

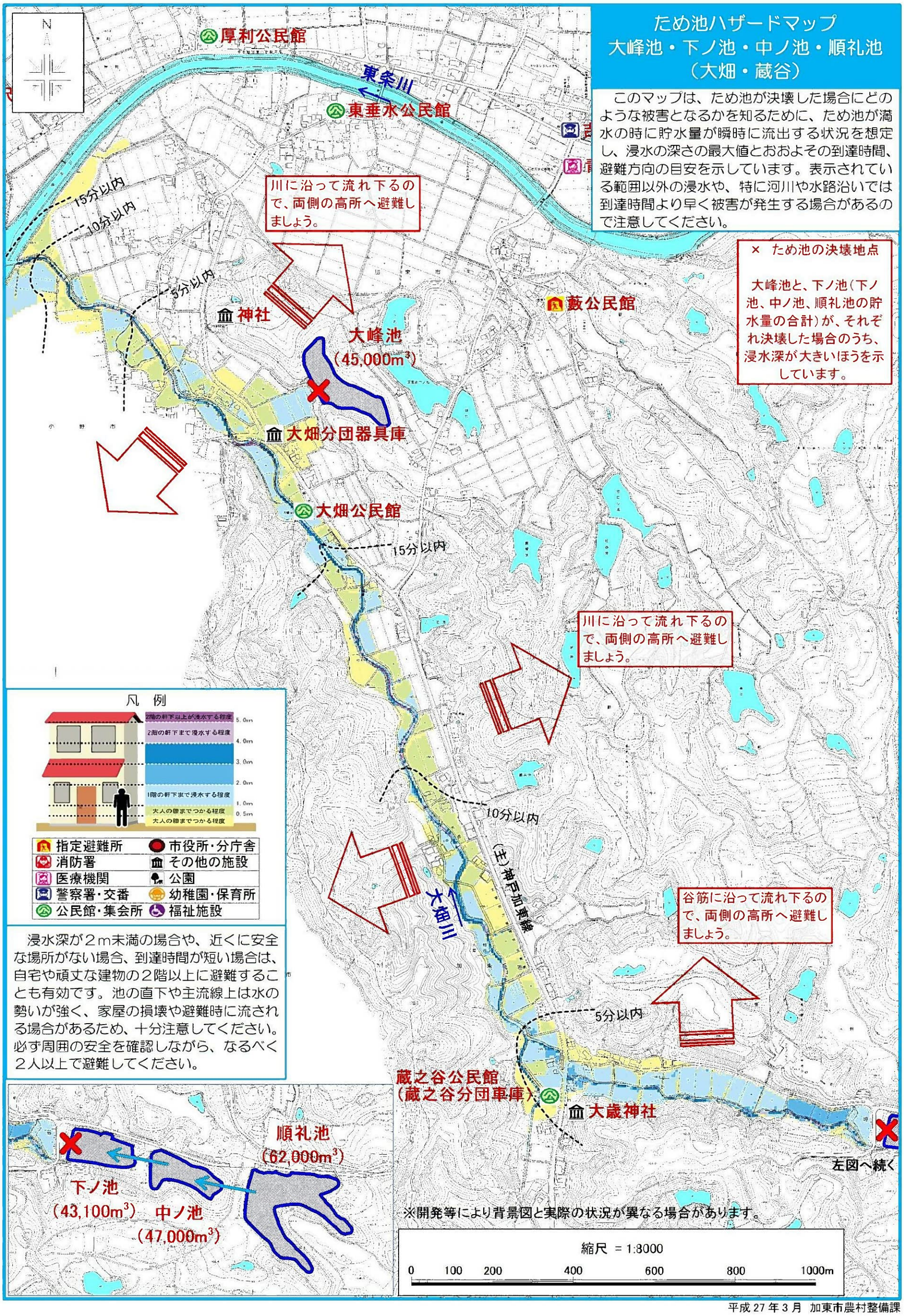

平成 27 年 3 月　加東市農村整備課