ID	34100262	ため池名	新池	所在地	加東市佐保44				
堤高 (m)	6.2	貯水量 (千m3)	11.0	緯度	34° 54′ 18.44″ N	経度	134° 56′ 48.63″ E	判定	有

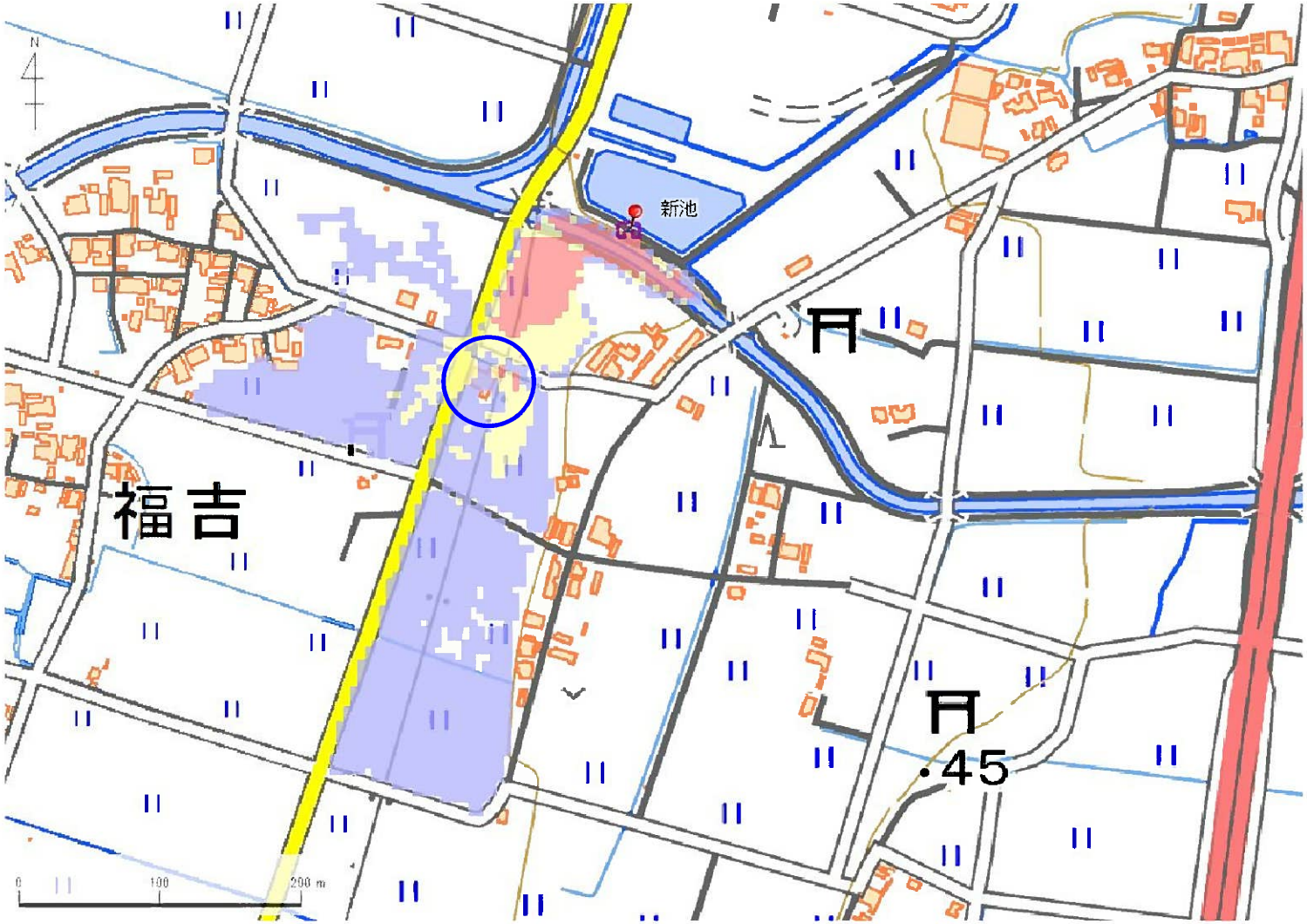

解析貯水量計算(上流側関連ため池含む)		
ID	池名	貯水量 (千m3)
解析貯水量計		

【浸水面積(ha)】

歩行可能	—
歩行困難	—
歩行不可能	—

歩行困難度
- 可能
- 困難
- 不可能

この地図の作成に当たっては、国土地理院長の承認を得て、同院発行の基盤地図情報及び電子地形図(タイル)を使用した。(承認番号 令元情使、第635号)

ID	34100262	ため池名	新池	所在地	加東市佐保44				
堤高（m）	6.2	貯水量（千m3）	11.0	緯度	34° 54′ 18.44″ N	経度	134° 56′ 48.63″ E	判定	有

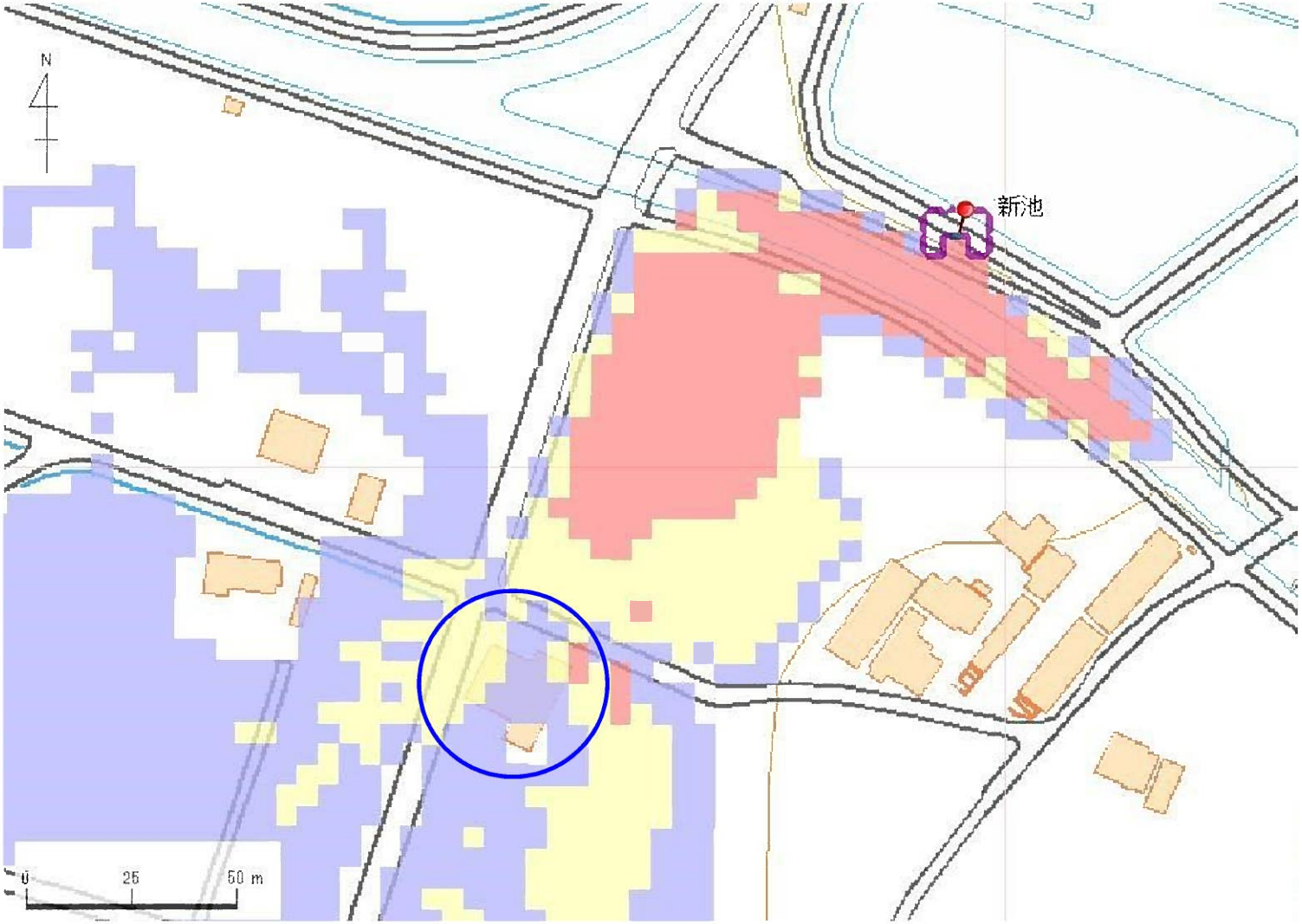

解析貯水量計算(上流側関連ため池含む)		
ID	池名	貯水量（千m3）
解析貯水量計		

【浸水面積(ha)】

歩行可能	―
歩行困難	―
歩行不可能	―

歩行困難度
- 可能
- 困難
- 不可能

この地図の作成に当たっては、国土地理院長の承認を得て、同院発行の基盤地図情報及び電子地形図(タイル)を使用した。(承認番号 令元情使、第635号)

ID	34100263　-E	ため池名	佐保新池	所在地	加東市佐保8				
堤高 (m)	5.8	貯水量 (千m3)	40.0	緯度	34° 54′ 41.80″ N	経度	134° 56′ 55.19″ E	判定	無

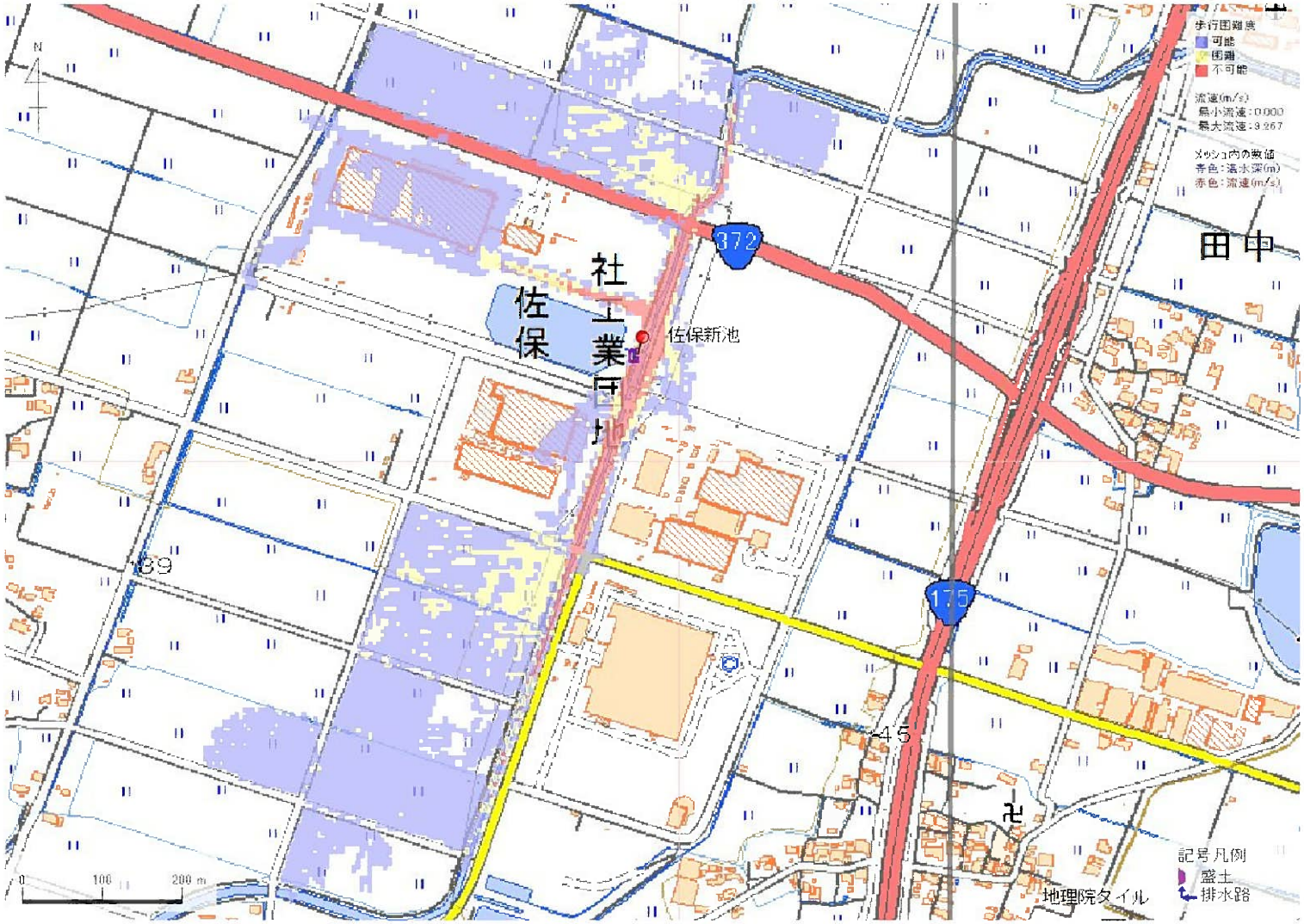

解析貯水量計算(上流側関連ため池含む)		
ID	池名	貯水量 (千m3)
解析貯水量計		0.0

【浸水面積(ha)】

歩行可能	19.9 ha
歩行困難	2.9 ha
歩行不可能	1.6 ha

歩行困難度
- 可能
- 困難
- 不可能

この地図の作成に当たっては、国土地理院長の承認を得て、同院発行の基盤地図情報及び電子地形図(タイル)を使用した。(承認番号 令元情使、第326号)

ID	34100263　-N	ため池名	佐保新池	所在地	加東市佐保8				
堤高 (m)	5.8	貯水量 (千m3)	40.0	緯度	34° 54′ 41.80″ N	経度	134° 56′ 55.19″ E	判定	無

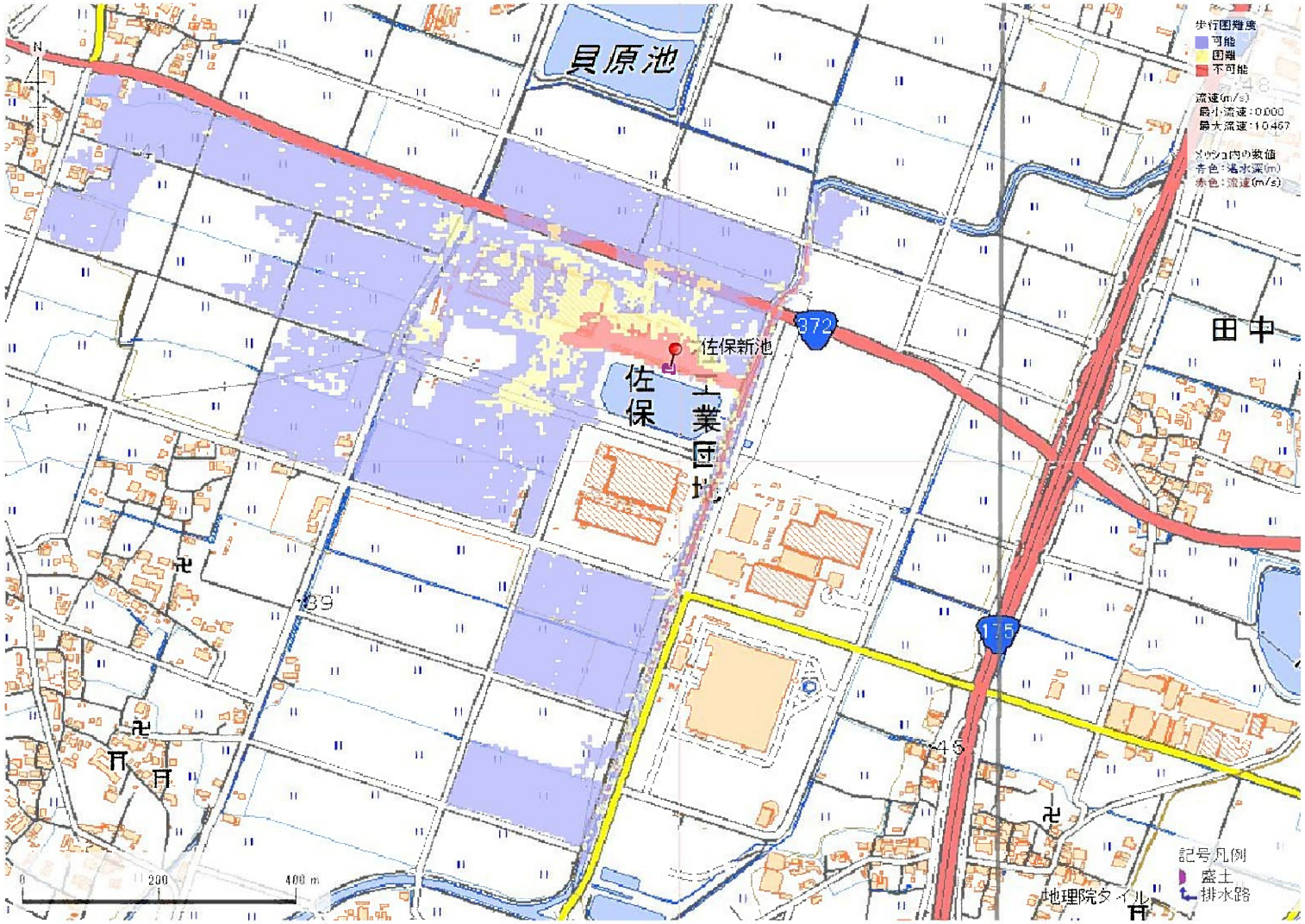

解析貯水量計算(上流側関連ため池含む)		
ID	池名	貯水量 (千m3)
解析貯水量計		0.0

【浸水面積(ha)】

歩行可能	34.2 ha
歩行困難	4.2 ha
歩行不可能	1.6 ha

歩行困難度
- 可能
- 困難
- 不可能

この地図の作成に当たっては、国土地理院長の承認を得て、同院発行の基盤地図情報及び電子地形図(タイル)を使用した。(承認番号 令元情使、第326号)

ID	34100263　-N	ため池名	佐保新池	所在地	加東市佐保8				
堤高 (m)	5.8	貯水量 (千m3)	40.0	緯度	34° 54′ 41.80″ N	経度	134° 56′ 55.19″ E	判定	無

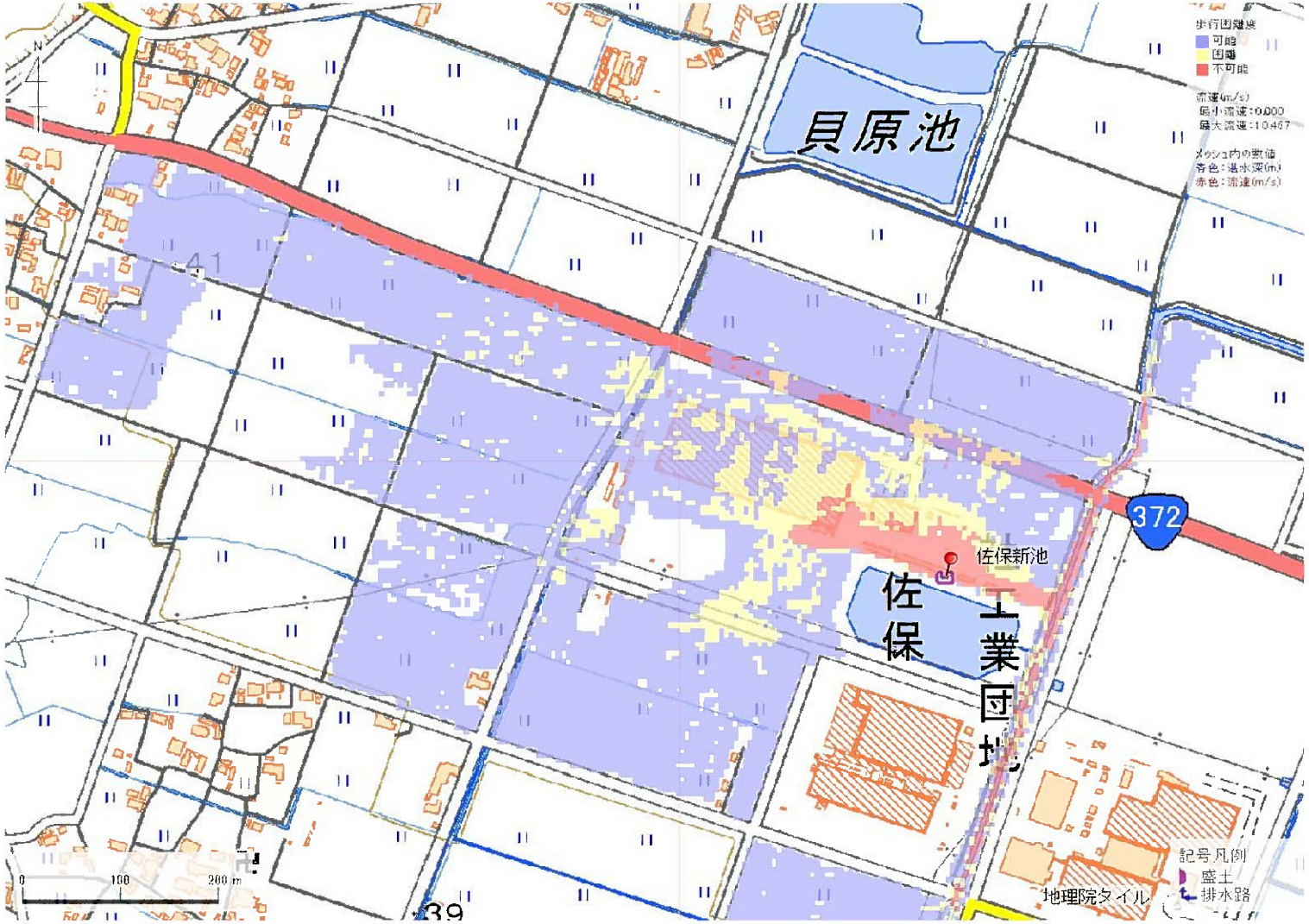

解析貯水量計算(上流側関連ため池含む)		
ID	池名	貯水量 (千m3)
解析貯水量計		0.0

【浸水面積(ha)】
歩行可能　34.2 ha
歩行困難　4.2 ha
歩行不可能　1.6 ha

歩行困難度
可能
困難
不可能

この地図の作成に当たっては、国土地理院長の承認を得て、同院発行の基盤地図情報及び電子地形図(タイル)を使用した。(承認番号 令元情使、第326号)

ID	34100263　-S	ため池名	佐保新池	所在地	加東市佐保8				
堤高 (m)	5.8	貯水量 (千m3)	40.0	緯度	34° 54′ 41.80″ N	経度	134° 56′ 55.19″ E	判定	無

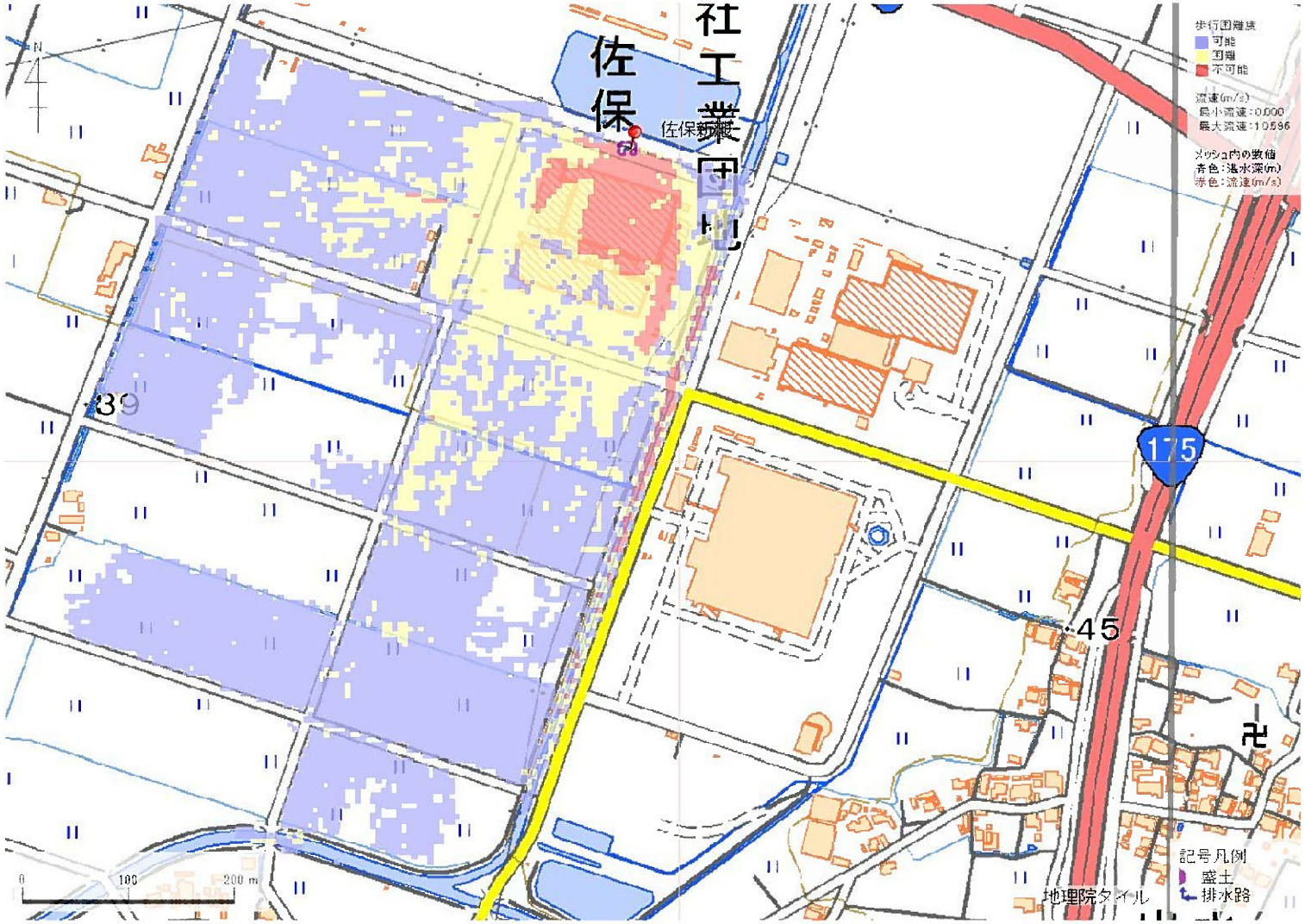

解析貯水量計算(上流側関連ため池含む)		
ID	池名	貯水量 (千m3)
解析貯水量計		0.0

【浸水面積(ha)】

歩行可能	18.4 ha
歩行困難	5.9 ha
歩行不可能	1.5 ha

歩行困難度
- 可能
- 困難
- 不可能

この地図の作成に当たっては、国土地理院長の承認を得て、同院発行の基盤地図情報及び電子地形図(タイル)を使用した。(承認番号 令元情使、第326号)

ID	34100263　-W	ため池名	佐保新池	所在地	加東市佐保8				
堤高 (m)	5.8	貯水量 (千m3)	40.0	緯度	34° 54′ 41.80″ N	経度	134° 56′ 55.19″ E	判定	無

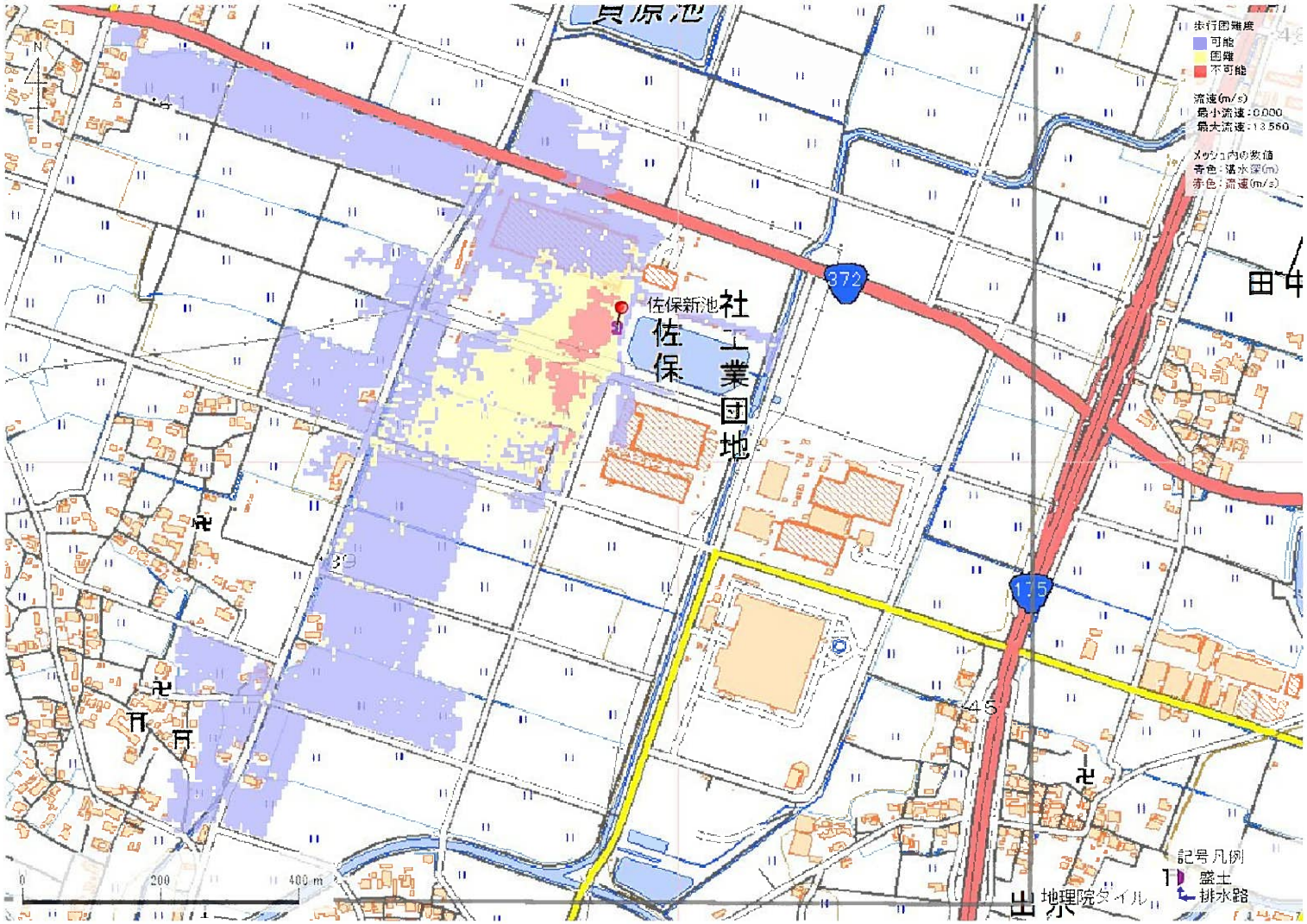

解析貯水量計算(上流側関連ため池含む)		
ID	池名	貯水量 (千m3)
解析貯水量計		0.0

【浸水面積(ha)】

歩行可能	25.5 ha
歩行困難	5.1 ha
歩行不可能	1.0 ha

歩行困難度
- 可能
- 困難
- 不可能

この地図の作成に当たっては、国土地理院長の承認を得て、同院発行の基盤地図情報及び電子地形図(タイル)を使用した。(承認番号 令元情使、第326号)

ID	34100263　-W	ため池名	佐保新池	所在地	加東市佐保8				
堤高 (m)	5.8	貯水量 (千m3)	40.0	緯度	34° 54′ 41.80″ N	経度	134° 56′ 55.19″ E	判定	無

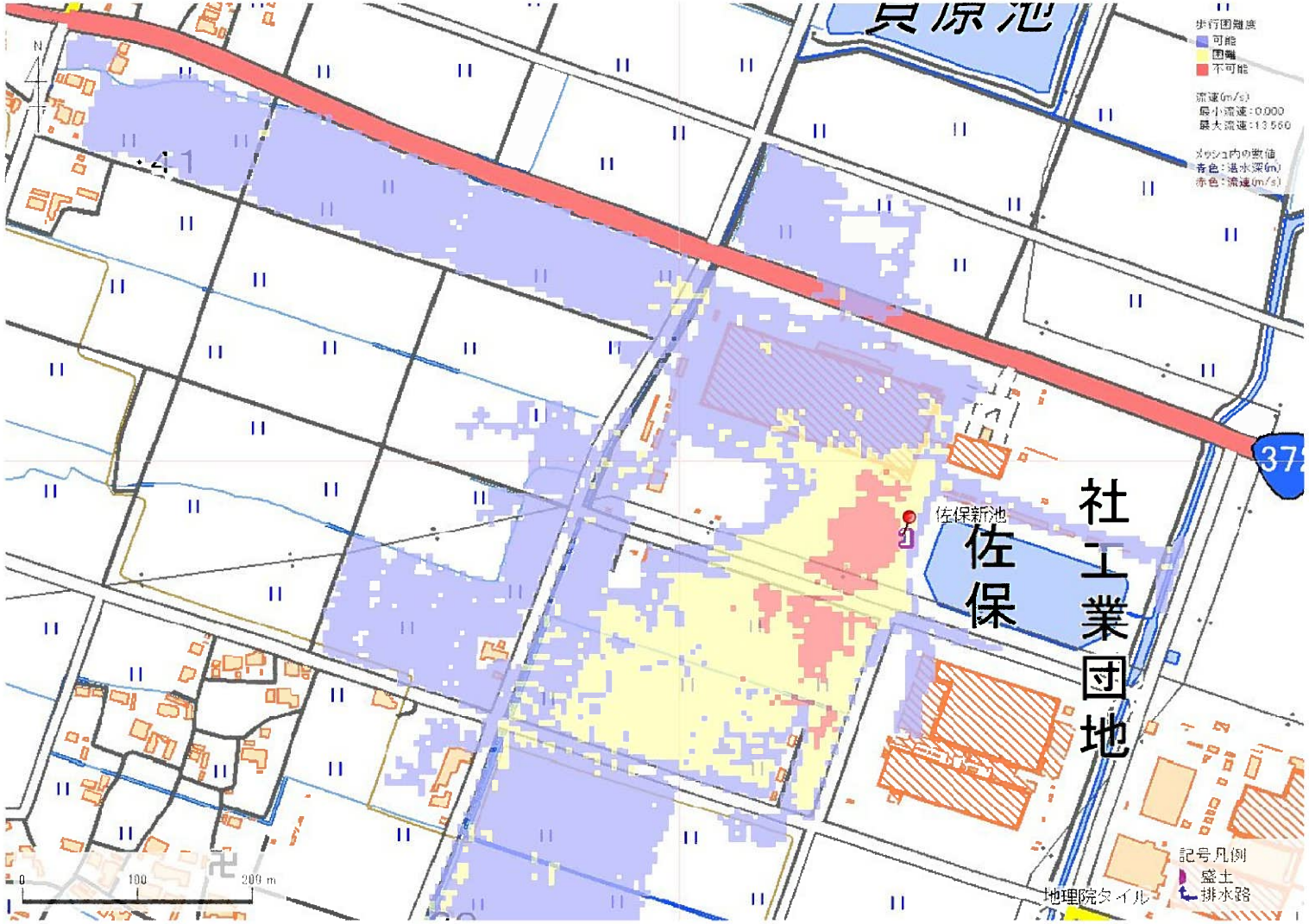

解析貯水量計算(上流側関連ため池含む)		
ID	池名	貯水量 (千m3)
解析貯水量計		0.0

【浸水面積(ha)】
歩行可能　25.5 ha
歩行困難　5.1 ha
歩行不可能　1.0 ha

歩行困難度
可能
困難
不可能

この地図の作成に当たっては、国土地理院長の承認を得て、同院発行の基盤地図情報及び電子地形図(タイル)を使用した。(承認番号 令元情使、第326号)

ID	34100263　-W	ため池名	佐保新池	所在地	加東市佐保8				
堤高 (m)	5.8	貯水量 (千m3)	40.0	緯度	34° 54′ 41.80″ N	経度	134° 56′ 55.19″ E	判定	無

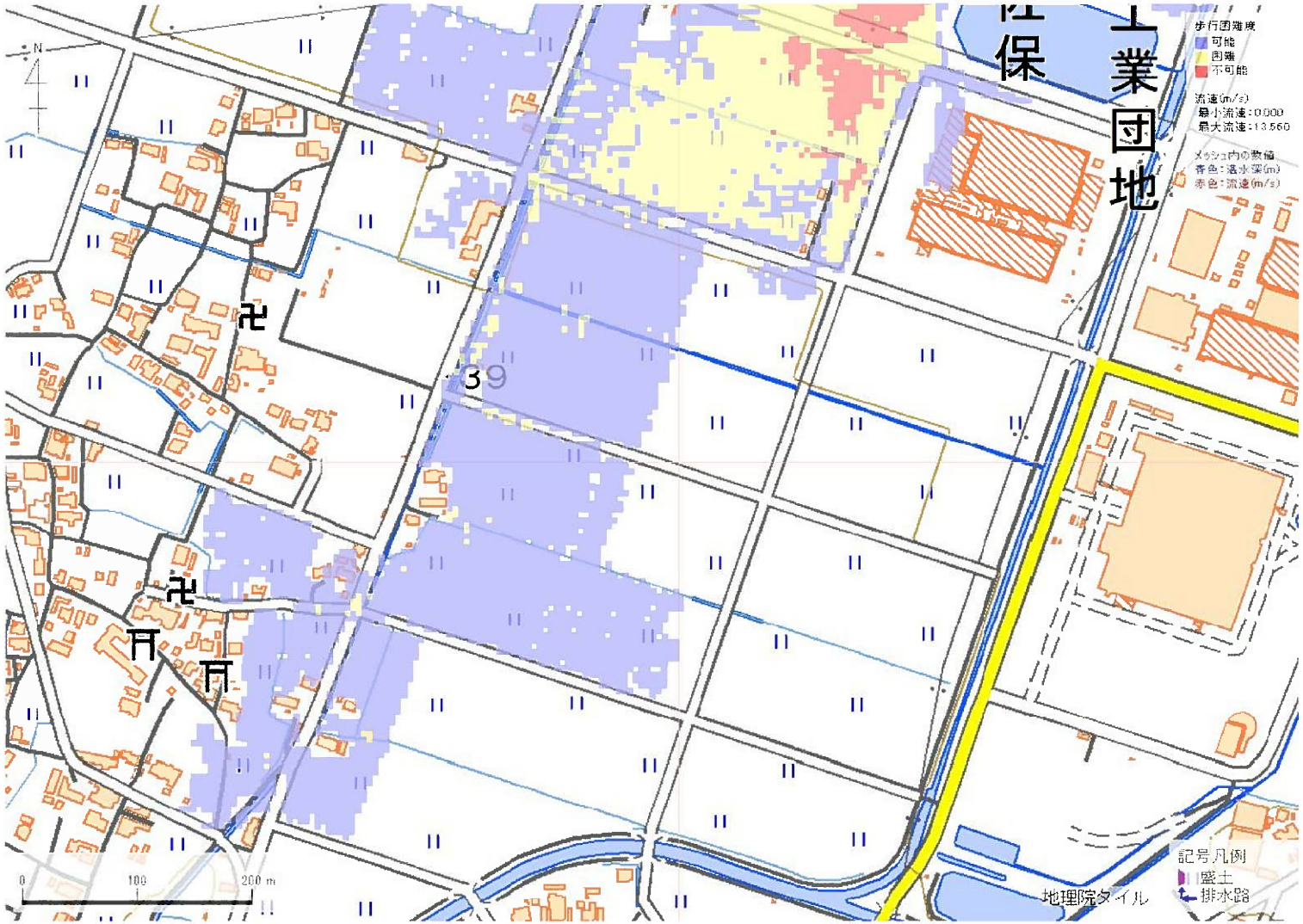

解析貯水量計算(上流側関連ため池含む)		
ID	池名	貯水量 (千m3)
解析貯水量計		0.0

【浸水面積(ha)】

歩行可能	25.5 ha
歩行困難	5.1 ha
歩行不可能	1.0 ha

歩行困難度
- 可能
- 困難
- 不可能

この地図の作成に当たっては、国土地理院長の承認を得て、同院発行の基盤地図情報及び電子地形図(タイル)を使用した。(承認番号 令元情使、第326号)