ID	34100186	ため池名	坂谷口池	所在地	加東市下久米坂谷1222				
堤高(m)	5.1	貯水量(千m3)	23.0	緯度	34° 54′ 40.15″ N	経度	135° 1′ 10.1″ E	判定	有

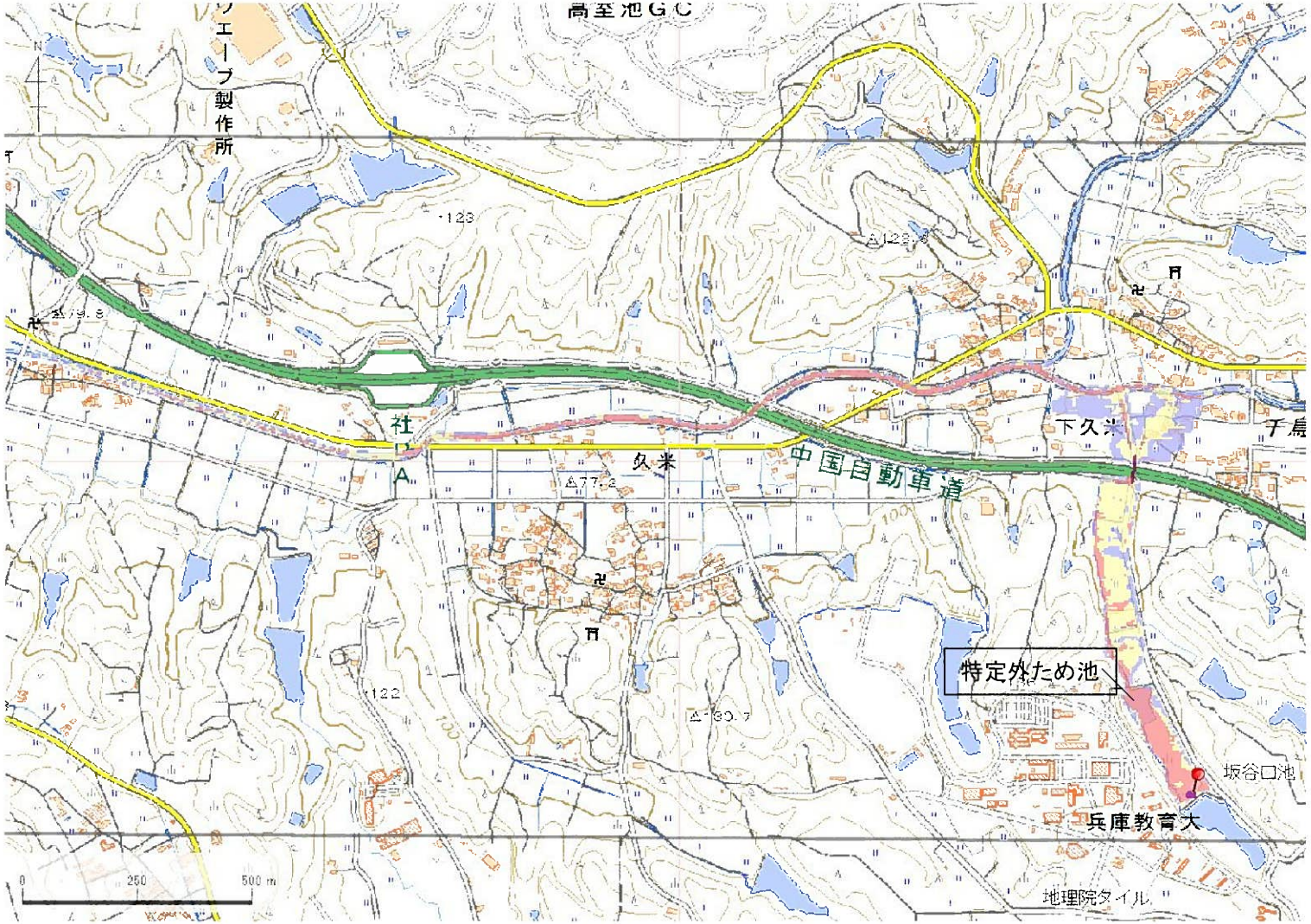

解析貯水量計算(上流側関連ため池含む)		
ID	池名	貯水量(千m3)
解析貯水量計		0.0

【浸水面積(ha)】

歩行可能	–
歩行困難	–
歩行不可能	–

歩行困難度
- 可能
- 困難
- 不可能

この地図の作成に当たっては、国土地理院長の承認を得て、同院発行の基盤地図情報及び電子地形図(タイル)を使用した。(承認番号 令元情使、第326号)

ID	34100186	ため池名	坂谷口池	所在地	加東市下久米坂谷1222				
堤高(m)	5.1	貯水量(千m3)	23.0	緯度	34° 54′ 40.15″ N	経度	135° 1′ 10.1″ E	判定	有

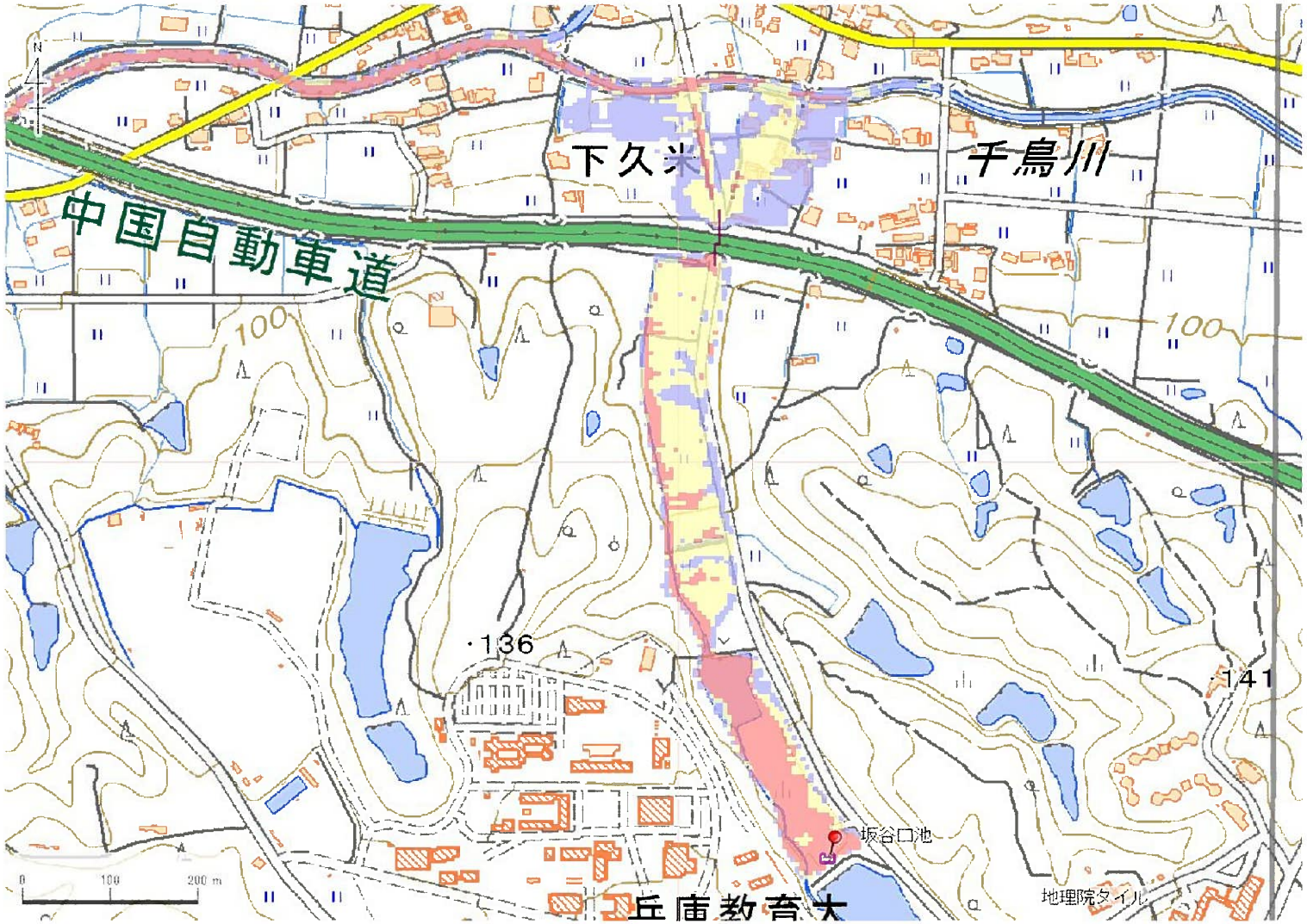

解析貯水量計算(上流側関連ため池含む)		
ID	池名	貯水量(千m3)
解析貯水量計		0.0

【浸水面積(ha)】

歩行可能	−
歩行困難	−
歩行不可能	−

歩行困難度

- 可能
- 困難
- 不可能

この地図の作成に当たっては、国土地理院長の承認を得て、同院発行の基盤地図情報及び電子地形図(タイル)を使用した。(承認番号 令元情使、第326号)

ID	34100189	ため池名	東谷口池	所在地	加東市下久米坂谷1290-2				
堤高(m)	6.0	貯水量(千m3)	14.0	緯度	34° 54′ 49.96″ N	経度	135° 1′ 10.99″ E	判定	有

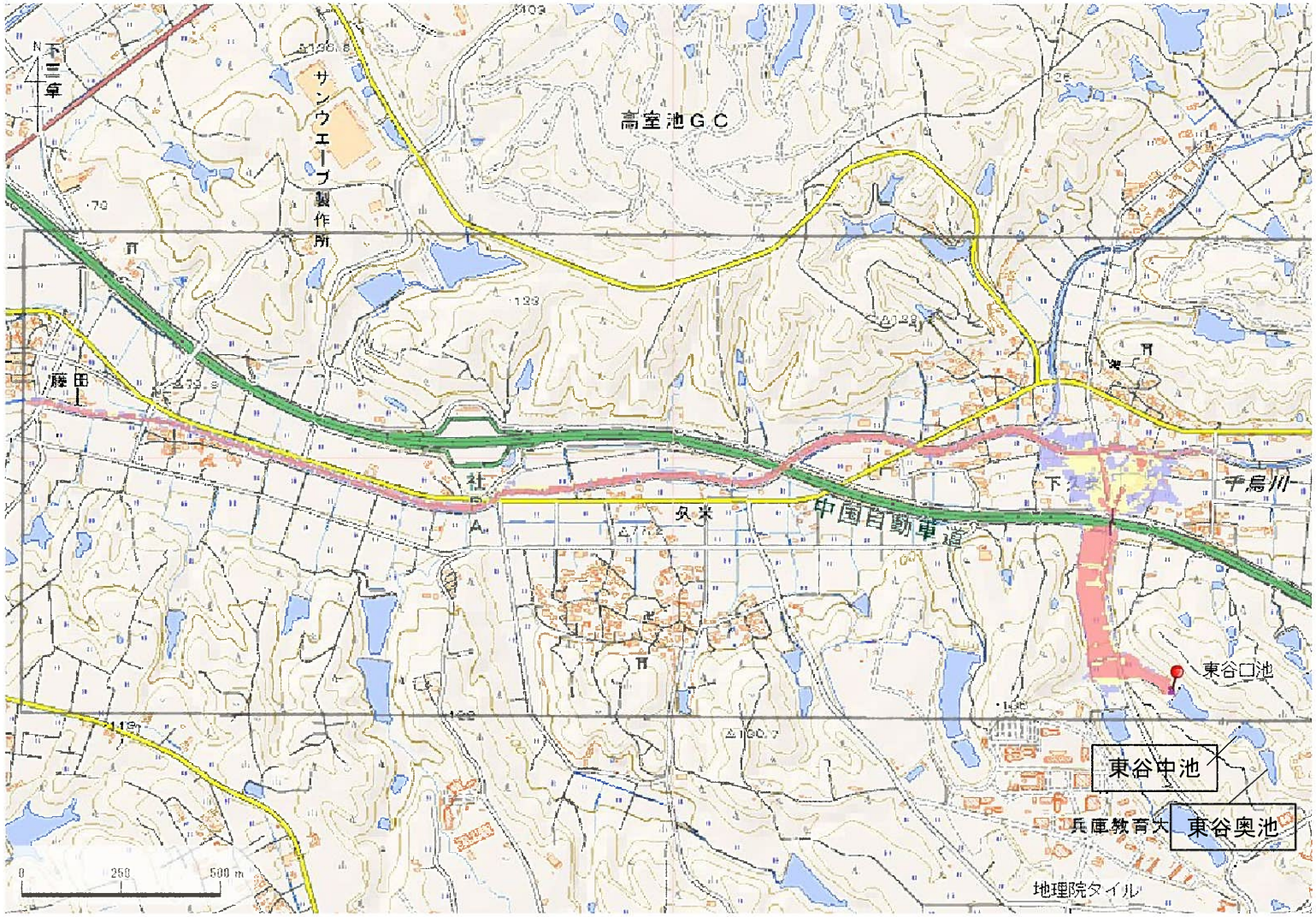

解析貯水量計算(上流側関連ため池含む)		
ID	池名	貯水量(千m3)
34100188	東谷奥池	10.0
34100187	東谷中池	12.0
34100189	東谷口池	14.0
解析貯水量計		36.0

【浸水面積(ha)】

歩行可能	−
歩行困難	−
歩行不可能	−

歩行困難度
- 可能
- 困難
- 不可能

この地図の作成に当たっては、国土地理院長の承認を得て、同院発行の基盤地図情報及び電子地形図(タイル)を使用した。(承認番号 令元情使、第326号)

ID	34100189	ため池名	東谷口池	所在地	加東市下久米坂谷1290-2				
堤高(m)	6.0	貯水量(千m3)	14.0	緯度	34° 54′ 49.96″ N	経度	135° 1′ 10.99″ E	判定	有

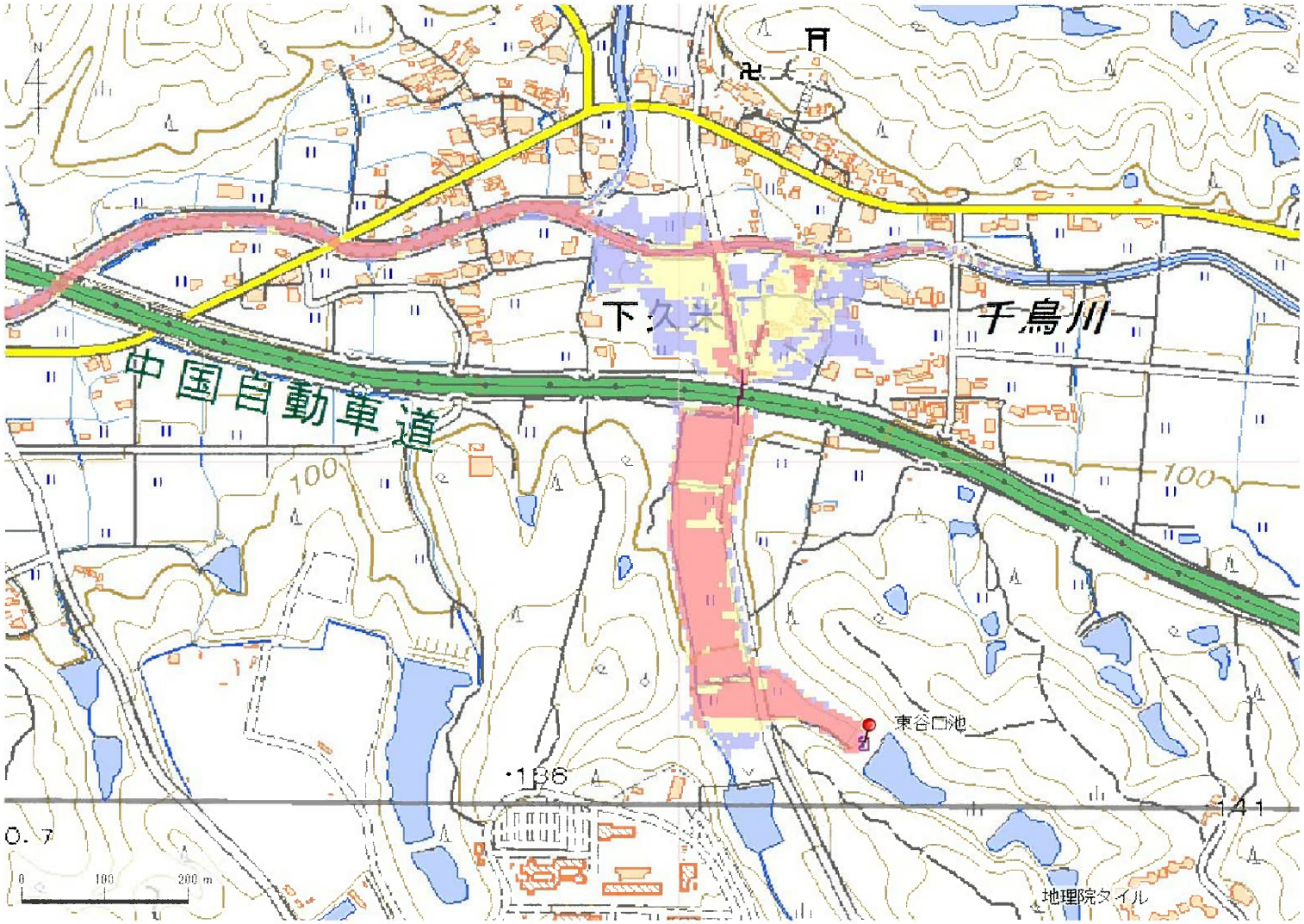

解析貯水量計算(上流側関連ため池含む)		
ID	池名	貯水量(千m3)
34100188	東谷奥池	10.0
34100187	東谷中池	12.0
34100189	東谷口池	14.0
解析貯水量計		36.0

【浸水面積(ha)】

歩行可能	－
歩行困難	－
歩行不可能	－

歩行困難度
- 可能
- 困難
- 不可能

この地図の作成に当たっては、国土地理院長の承認を得て、同院発行の基盤地図情報及び電子地形図(タイル)を使用した。(承認番号 令元情使、第326号)

ID	34100190	ため池名	西の池	所在地	加東市下久米鹿野343				
堤高(m)	5.0	貯水量(千m3)	1.8	緯度	34° 55′ 29.7″ N	経度	135° 1′ 20.08″ E	判定	無

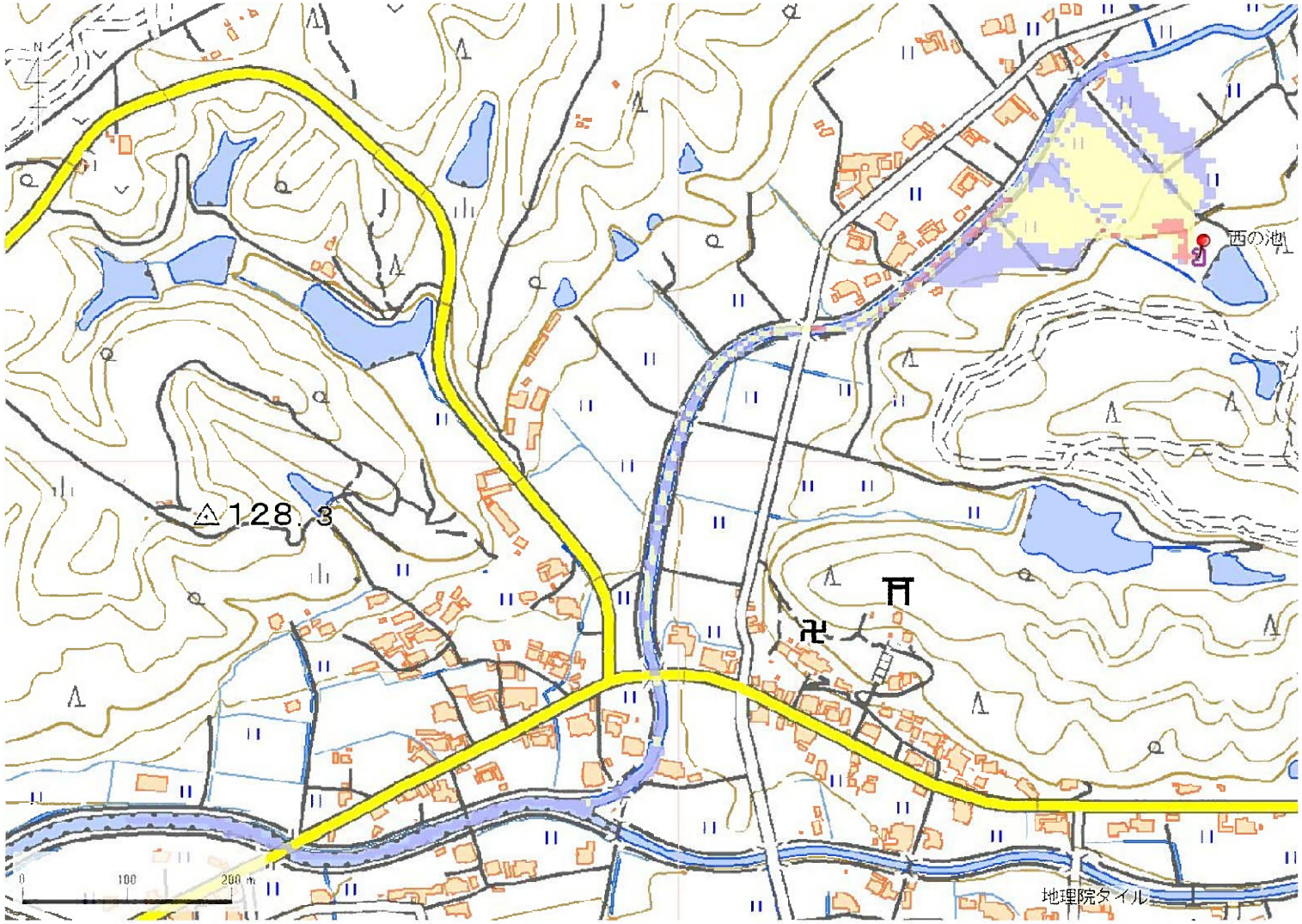

解析貯水量計算(上流側関連ため池含む)		
ID	池名	貯水量(千m3)
解析貯水量計		0.0

【浸水面積(ha)】

歩行可能	2.0 ha
歩行困難	1.8 ha
歩行不可能	0.2 ha

歩行困難度
- 可能
- 困難
- 不可能

この地図の作成に当たっては、国土地理院長の承認を得て、同院発行の基盤地図情報及び電子地形図(タイル)を使用した。(承認番号 令元情使、第326号)

ID	34100208	ため池名	待池	所在地	加東市下久米南鹿野352				
堤高(m)	2.0	貯水量(千m3)	3.0	緯度	34° 55′ 34.02″ N	経度	135° 1′ 24.39″ E	判定	有

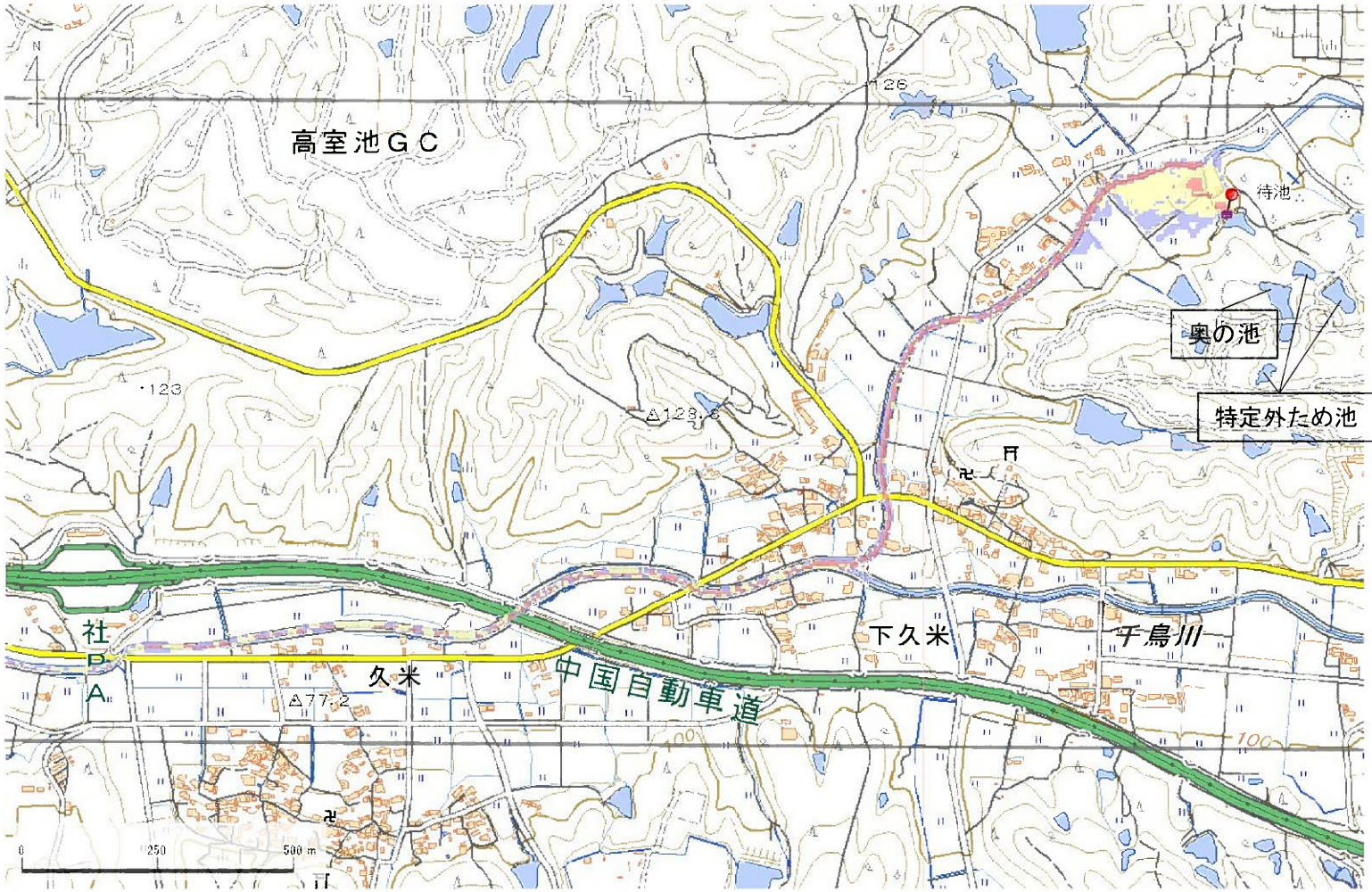

解析貯水量計算(上流側関連ため池含む)		
ID	池名	貯水量(千m3)
34100191	奥の池	7.0
34100208	待池	3.0
解析貯水量計		10.0

【浸水面積(ha)】

歩行可能	2.1 ha
歩行困難	2.6 ha
歩行不可能	1.9 ha

歩行困難度
- 可能
- 困難
- 不可能

この地図の作成に当たっては、国土地理院長の承認を得て、同院発行の基盤地図情報及び電子地形図(タイル)を使用した。(承認番号 令元情使、第326号)

ID	34100208	ため池名	待池	所在地	加東市下久米南鹿野352				
堤高(m)	2.0	貯水量(千m3)	3.0	緯度	34° 55′ 34.02″ N	経度	135° 1′ 24.39″ E	判定	有

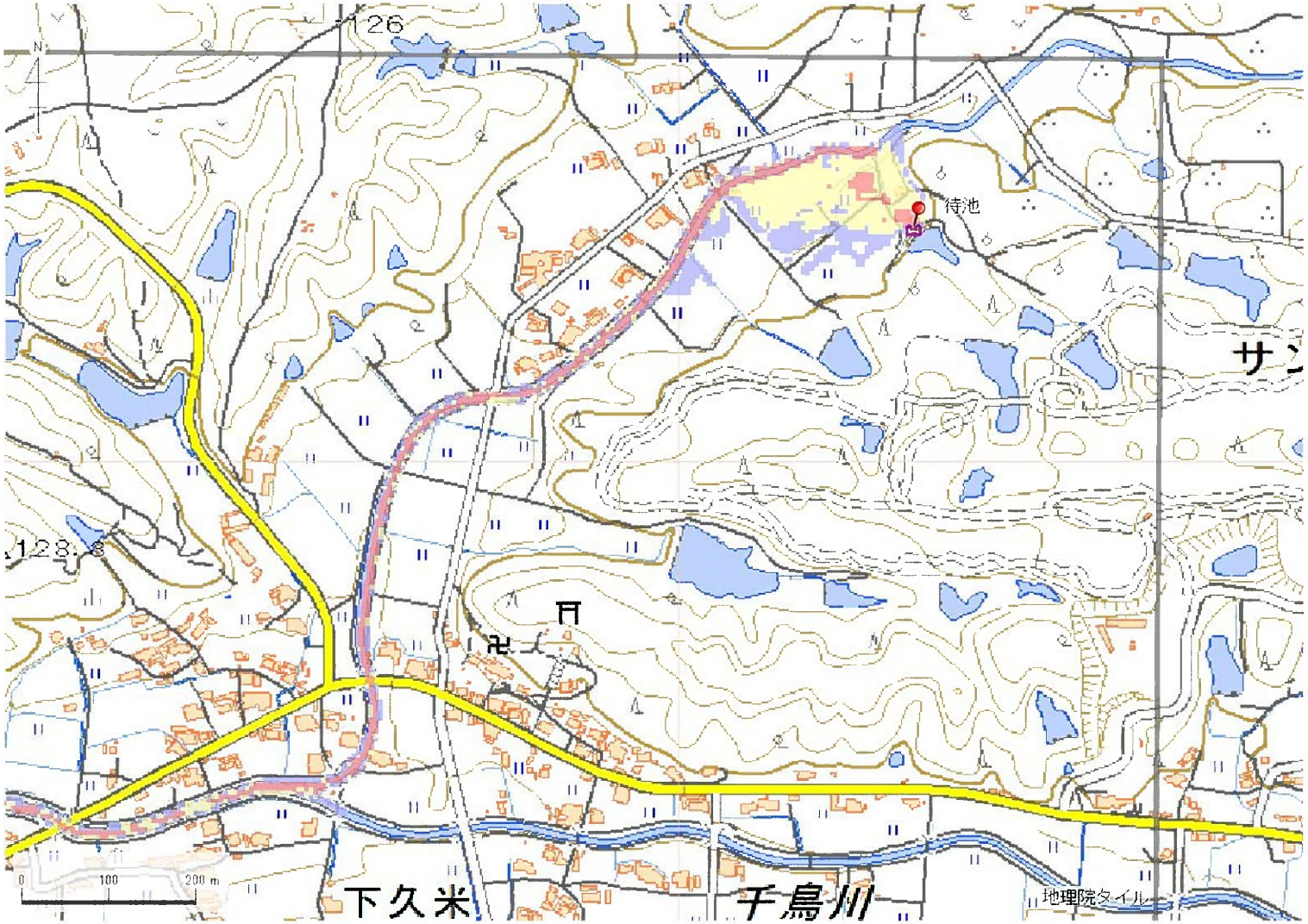

解析貯水量計算(上流側関連ため池含む)		
ID	池名	貯水量(千m3)
34100191	奥の池	7.0
34100208	待池	3.0
解析貯水量計		10.0

【浸水面積(ha)】

歩行可能	2.1 ha
歩行困難	2.6 ha
歩行不可能	1.9 ha

歩行困難度
- 可能
- 困難
- 不可能

この地図の作成に当たっては、国土地理院長の承認を得て、同院発行の基盤地図情報及び電子地形図(タイル)を使用した。(承認番号 令元情使、第326号)

ID	34100192	ため池名	菅谷口池	所在地	加東市下久米菅谷191				
堤高(m)	8.0	貯水量(千m3)	40.0	緯度	34° 55′ 21.23″ N	経度	135° 1′ 12.89″ E	判定	有

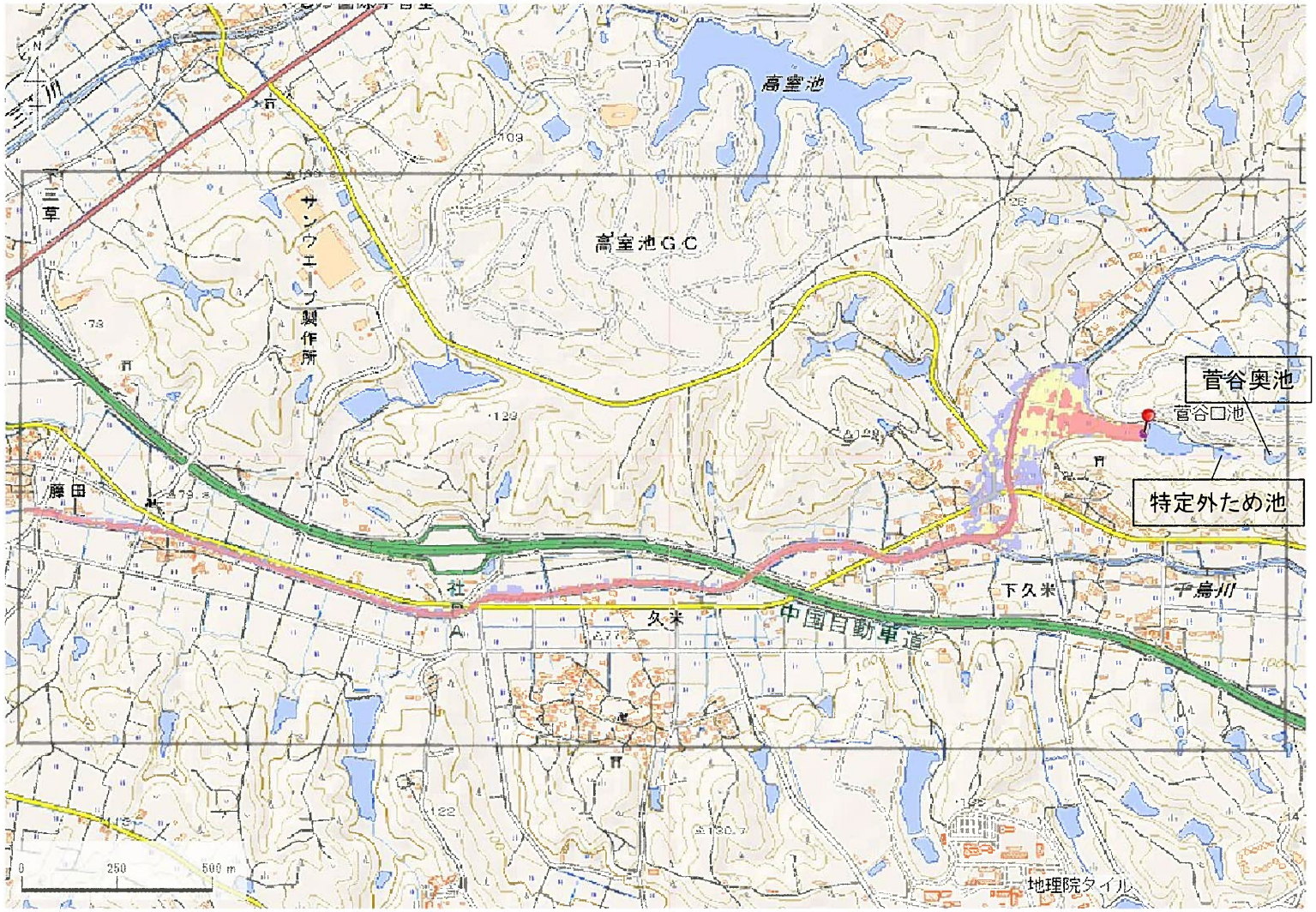

解析貯水量計算(上流側関連ため池含む)		
ID	池名	貯水量(千m3)
34100209	菅谷奥池	0.7
34100192	菅谷口池	40.0
解析貯水量計		40.7

【浸水面積(ha)】

歩行可能	3.9 ha
歩行困難	3.5 ha
歩行不可能	7.2 ha

歩行困難度
- 可能
- 困難
- 不可能

この地図の作成に当たっては、国土地理院長の承認を得て、同院発行の基盤地図情報及び電子地形図(タイル)を使用した。(承認番号 令元情使、第326号)

ID	34100192	ため池名	菅谷口池	所在地	加東市下久米菅谷191				
堤高 (m)	8.0	貯水量 (千m3)	40.0	緯度	34° 55′ 21.23″ N	経度	135° 1′ 12.89″ E	判定	有

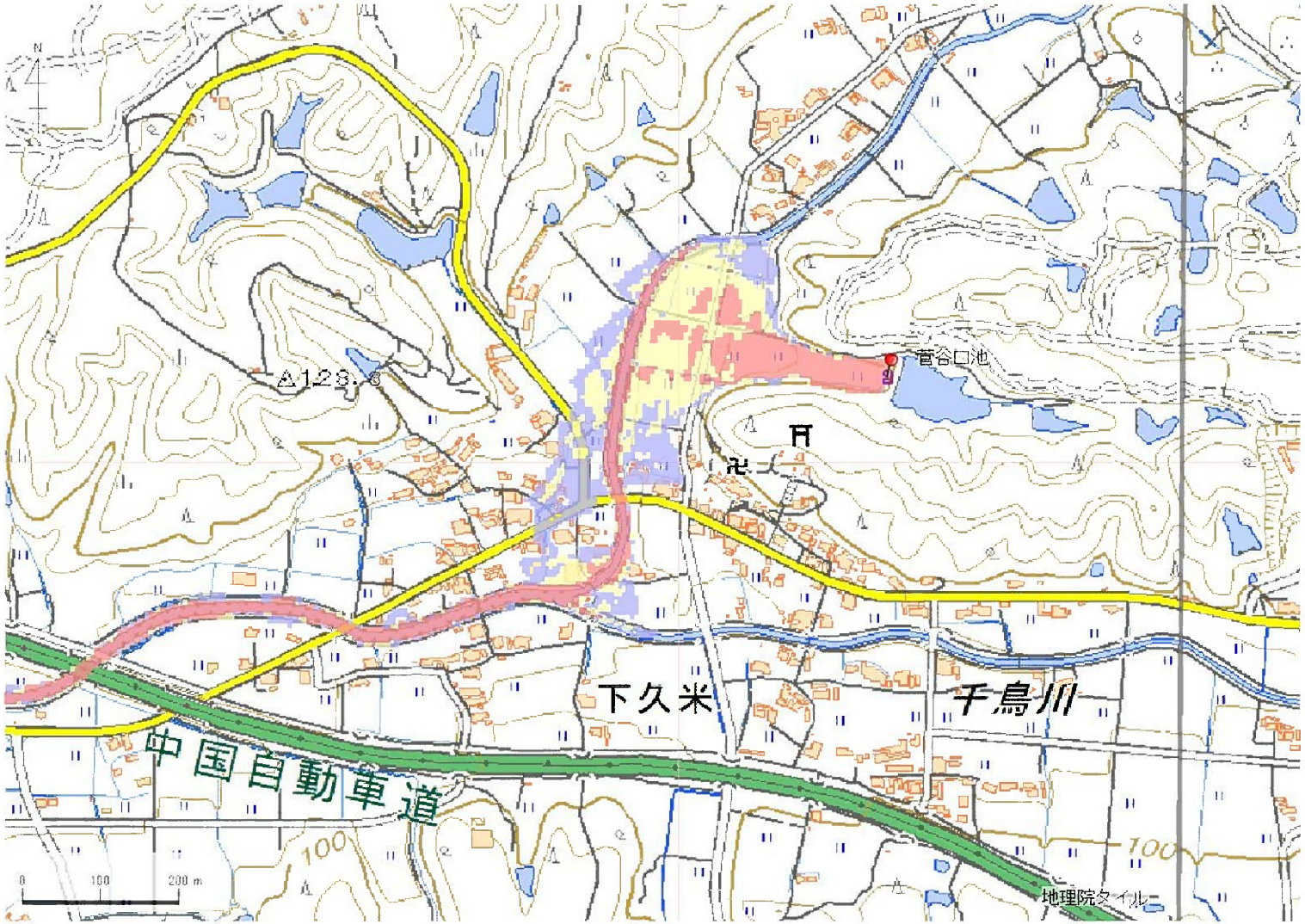

解析貯水量計算(上流側関連ため池含む)		
ID	池名	貯水量 (千m3)
34100209	菅谷奥池	0.7
34100192	菅谷口池	40.0
解析貯水量計		40.7

【浸水面積(ha)】

歩行可能	3.9 ha
歩行困難	3.5 ha
歩行不可能	7.2 ha

歩行困難度
- 可能
- 困難
- 不可能

この地図の作成に当たっては、国土地理院長の承認を得て、同院発行の基盤地図情報及び電子地形図(タイル)を使用した。(承認番号 令元情使、第326号)

ID	34100193	ため池名	新池	所在地	加東市下久米西鹿野				
堤高(m)	5.0	貯水量(千m3)	32.0	緯度	34° 55′ 43.95″ N	経度	135° 1′ 11.99″ E	判定	有

解析貯水量計算(上流側関連ため池含む)		
ID	池名	貯水量(千m3)
34100194	岩池	6.0
34100193	新池	32.0
解析貯水量計		38.0

【浸水面積(ha)】

歩行可能	－
歩行困難	－
歩行不可能	－

歩行困難度
- 可能
- 困難
- 不可能

この地図の作成に当たっては、国土地理院長の承認を得て、同院発行の基盤地図情報及び電子地形図(タイル)を使用した。(承認番号 令元情使、第326号)

ID	34100193	ため池名	新池	所在地	加東市下久米西鹿野				
堤高(m)	5.0	貯水量(千m3)	32.0	緯度	34° 55′ 43.95″ N	経度	135° 1′ 11.99″ E	判定	有

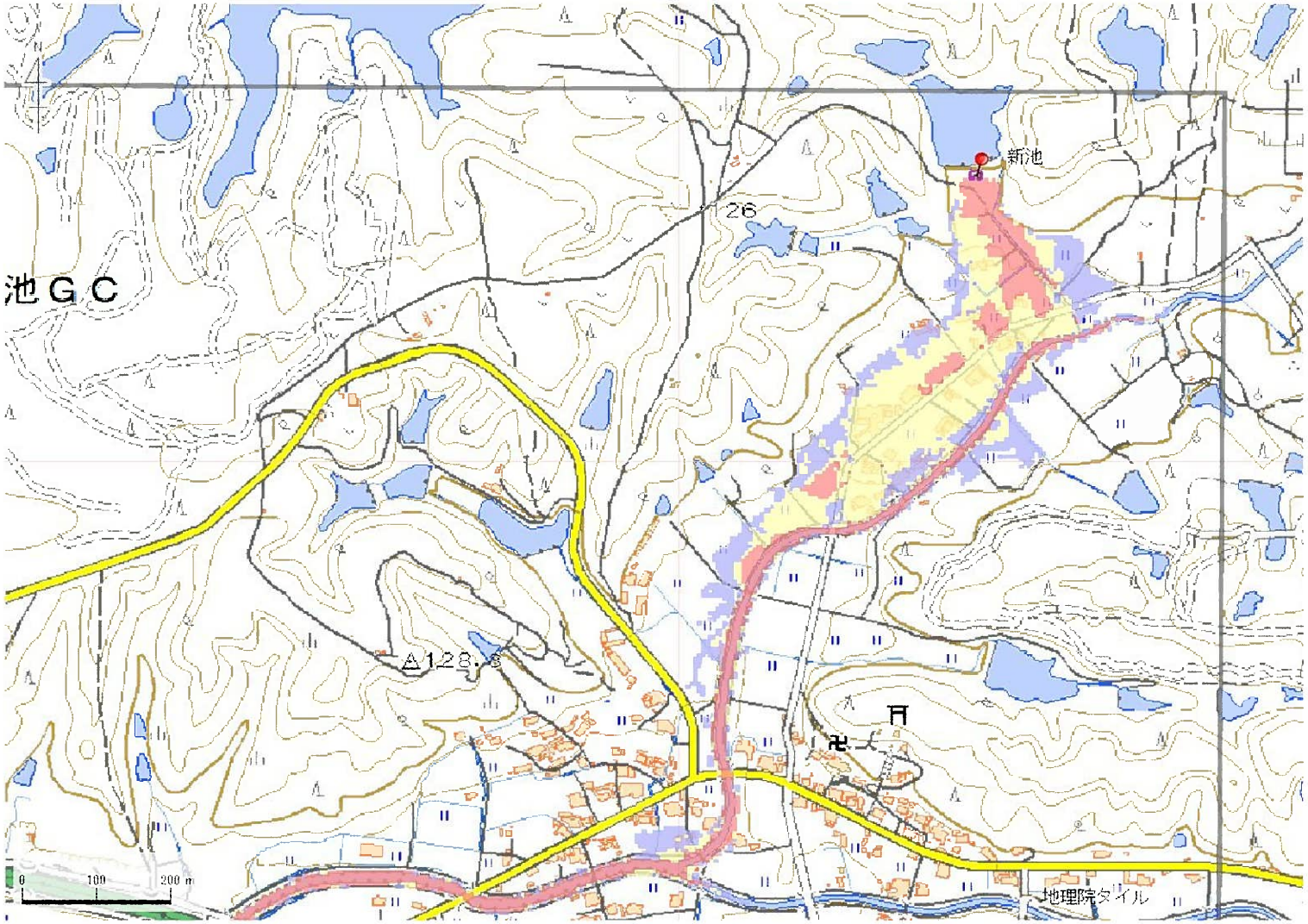

解析貯水量計算(上流側関連ため池含む)		
ID	池名	貯水量(千m3)
34100194	岩池	6.0
34100193	新池	32.0
解析貯水量計		38.0

【浸水面積(ha)】

歩行可能	－
歩行困難	－
歩行不可能	－

歩行困難度

- 可能
- 困難
- 不可能

この地図の作成に当たっては、国土地理院長の承認を得て、同院発行の基盤地図情報及び電子地形図(タイル)を使用した。(承認番号 令元情使、第326号)

ID	34100195	ため池名	奥池	所在地	加東市下久米西鹿野409				
堤高(m)	6.0	貯水量(千m3)	6.0	緯度	34° 55′ 40.65″ N	経度	135° 1′ 2.61″ E	判定	有

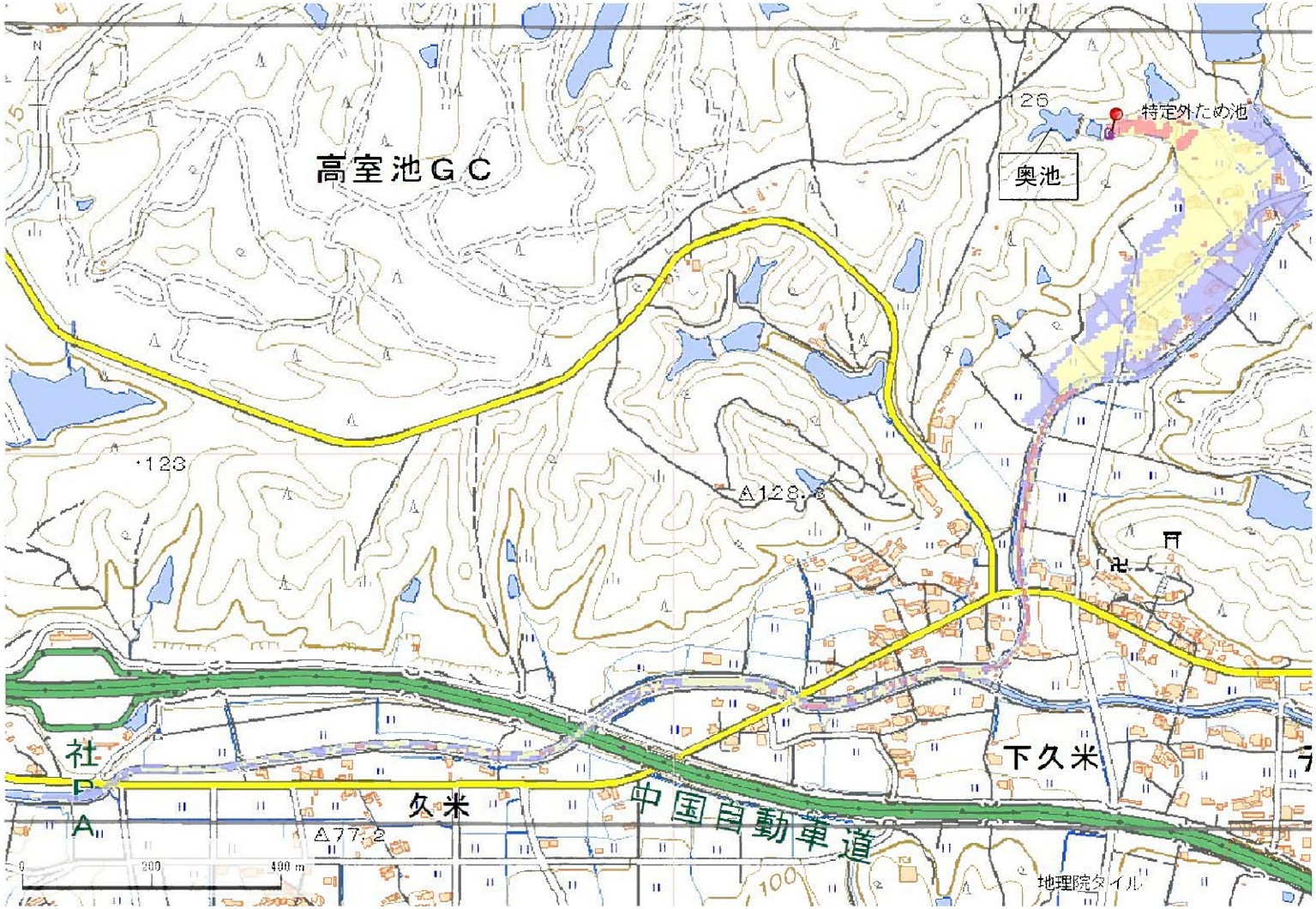

解析貯水量計算(上流側関連ため池含む)		
ID	池名	貯水量(千m3)
解析貯水量計		0.0

【浸水面積(ha)】

歩行可能	4.7 ha
歩行困難	5.3 ha
歩行不可能	0.8 ha

歩行困難度
- 可能
- 困難
- 不可能

この地図の作成に当たっては、国土地理院長の承認を得て、同院発行の基盤地図情報及び電子地形図(タイル)を使用した。(承認番号 令元情使、第326号)

ID	34100195	ため池名	奥池	所在地	加東市下久米西鹿野409				
堤高(m)	6.0	貯水量(千m3)	6.0	緯度	34° 55′ 40.65″ N	経度	135° 1′ 2.61″ E	判定	有

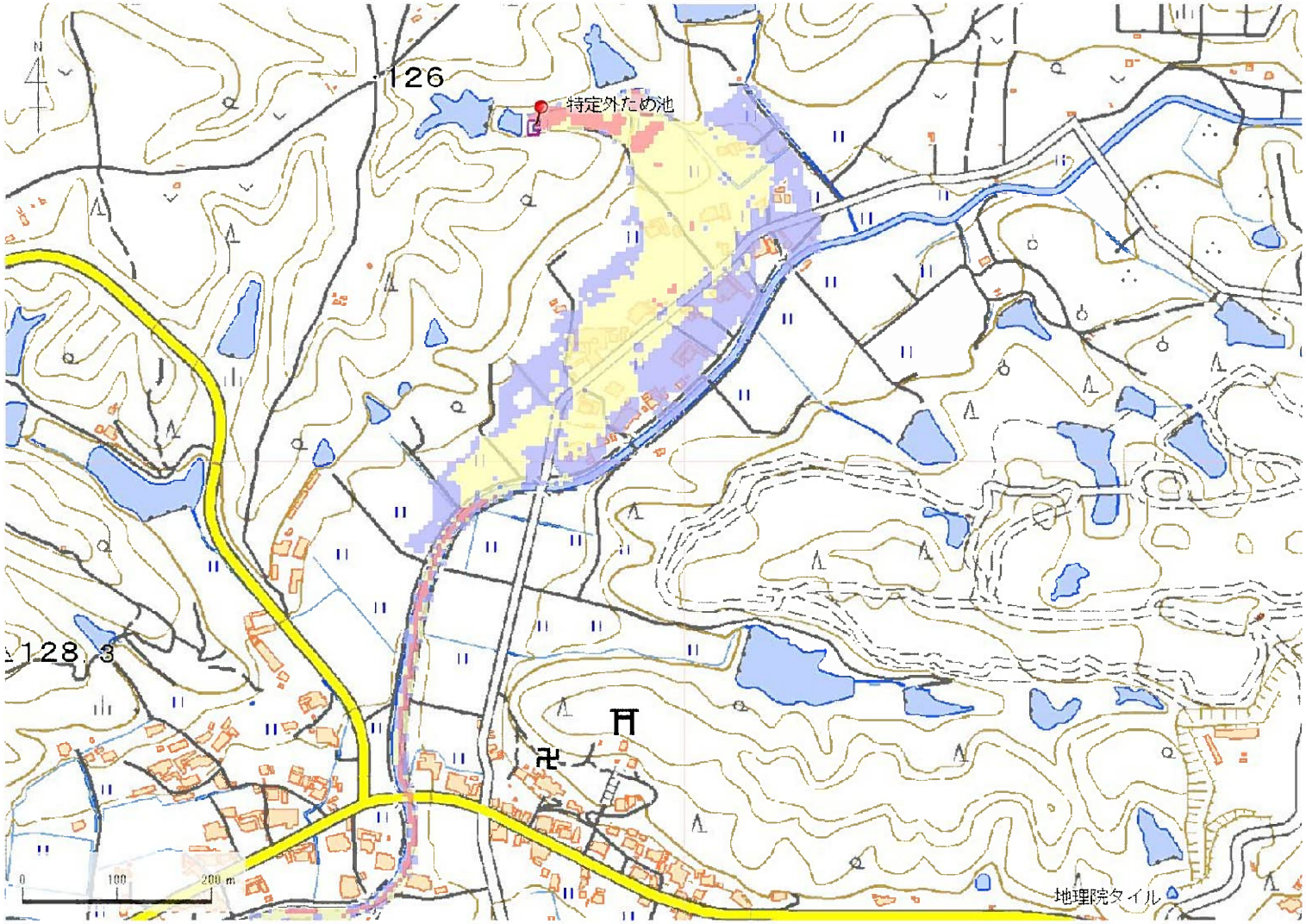

解析貯水量計算(上流側関連ため池含む)		
ID	池名	貯水量(千m3)
解析貯水量計		0.0

【浸水面積(ha)】

歩行可能	4.7 ha
歩行困難	5.3 ha
歩行不可能	0.8 ha

歩行困難度
- 可能
- 困難
- 不可能

この地図の作成に当たっては、国土地理院長の承認を得て、同院発行の基盤地図情報及び電子地形図(タイル)を使用した。(承認番号 令元情使、第326号)

ID	34100196	ため池名	平池	所在地	加東市下久米西鹿野410				
堤高 (m)	6.0	貯水量 (千m3)	6.0	緯度	34° 55′ 41.86″ N	経度	135° 1′ 7.86″ E	判定	有

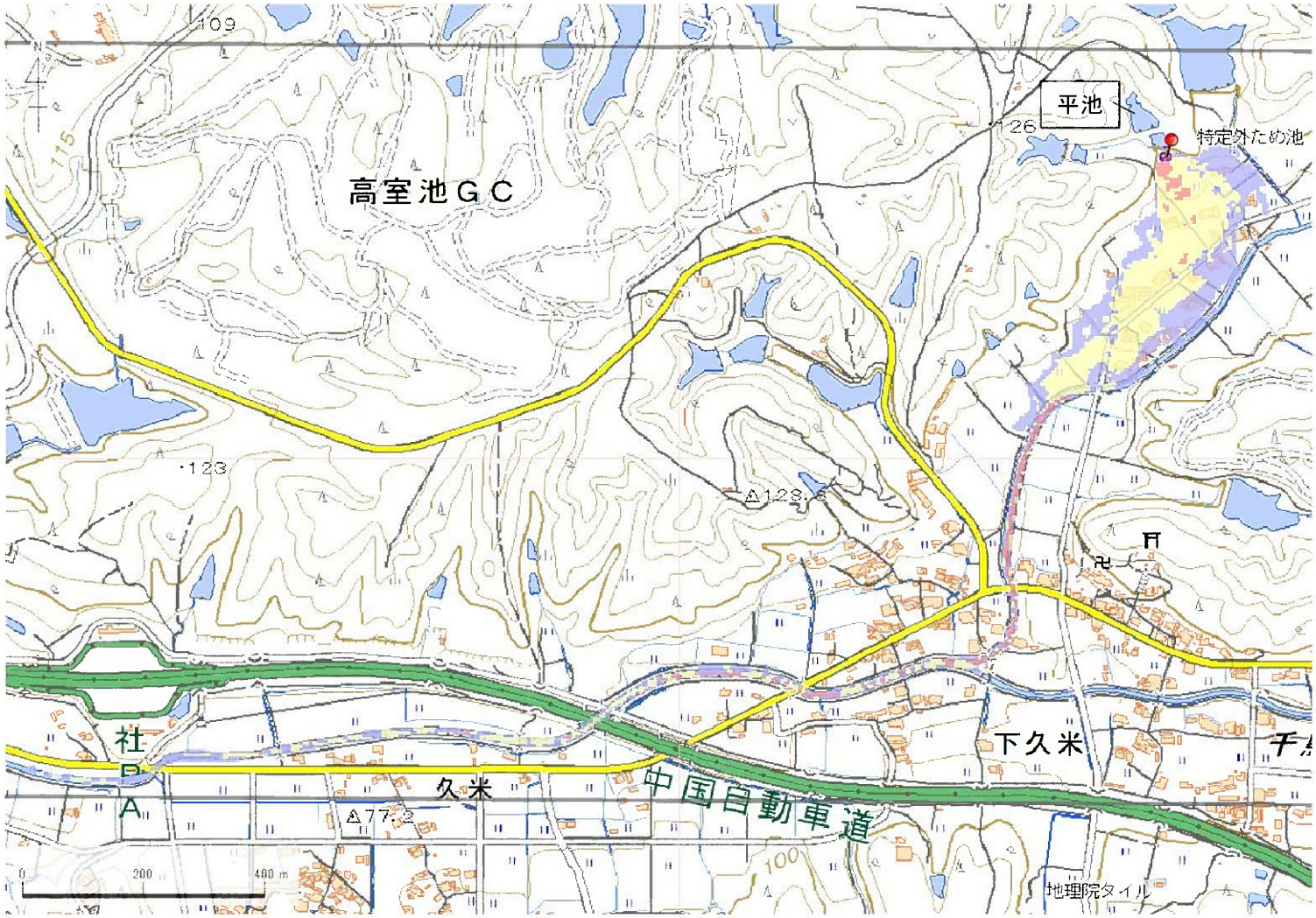

解析貯水量計算(上流側関連ため池含む)

ID	池名	貯水量 (千m3)
解析貯水量計		0.0

【浸水面積(ha)】

歩行可能	4.3 ha
歩行困難	5.0 ha
歩行不可能	0.8 ha

歩行困難度
- 可能
- 困難
- 不可能

この地図の作成に当たっては、国土地理院長の承認を得て、同院発行の基盤地図情報及び電子地形図(タイル)を使用した。(承認番号 令元情使、第326号)

ID	34100196	ため池名	平池	所在地	加東市下久米西鹿野410				
堤高 (m)	6.0	貯水量 (千m3)	6.0	緯度	34° 55′ 41.86″ N	経度	135° 1′ 7.86″ E	判定	有

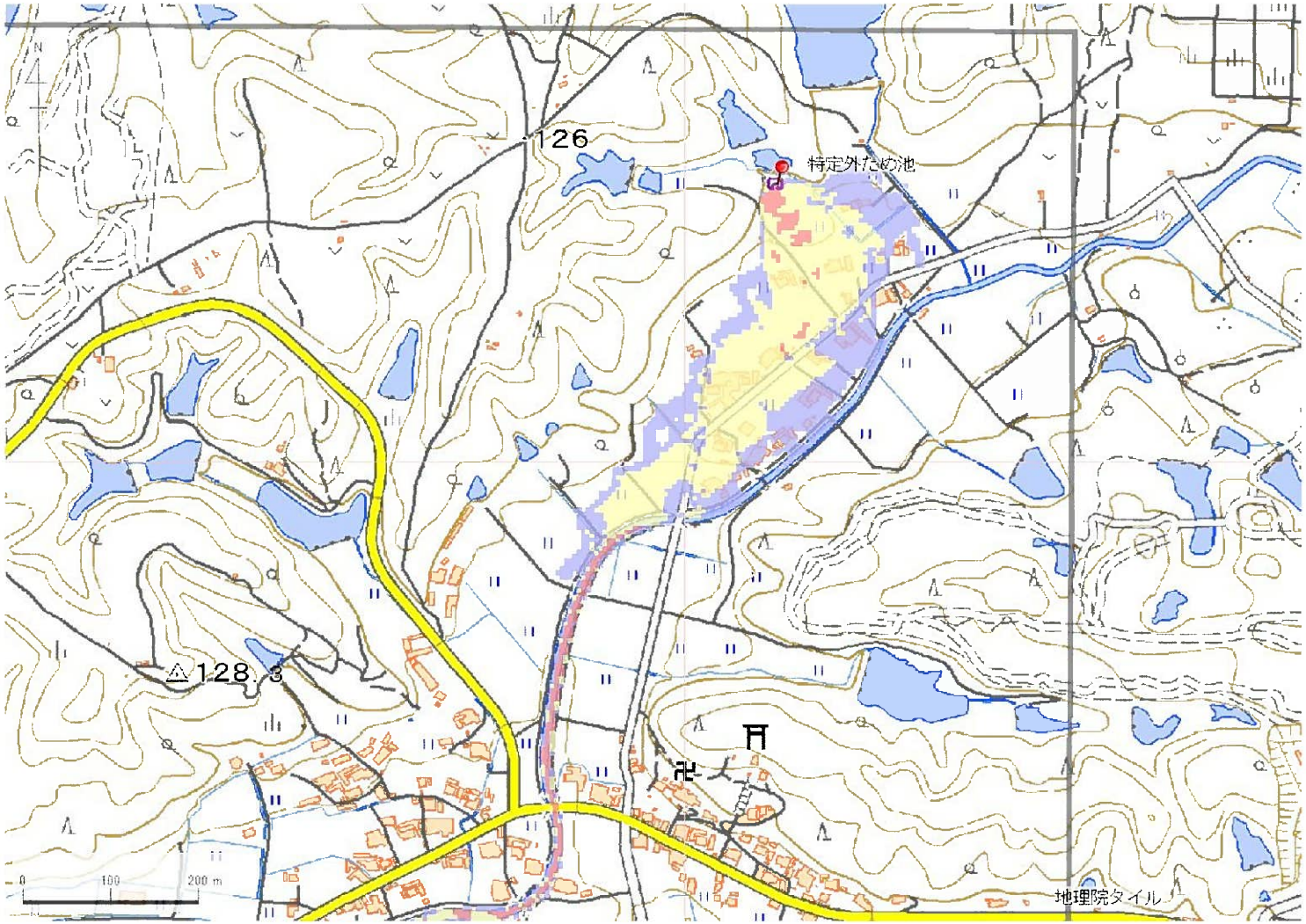

解析貯水量計算(上流側関連ため池含む)		
ID	池名	貯水量 (千m3)
解析貯水量計		0.0

【浸水面積(ha)】

歩行可能	4.3 ha
歩行困難	5.0 ha
歩行不可能	0.8 ha

歩行困難度
- 可能
- 困難
- 不可能

この地図の作成に当たっては、国土地理院長の承認を得て、同院発行の基盤地図情報及び電子地形図(タイル)を使用した。(承認番号 令元情使、第326号)

ID	34100198	ため池名	トクベーロ池	所在地	加東市下久米大谷1525				
堤高(m)	7.0	貯水量(千m3)	10.0	緯度	34° 54′ 54.96″ N	経度	135° 1′ 21.98″ E	判定	有

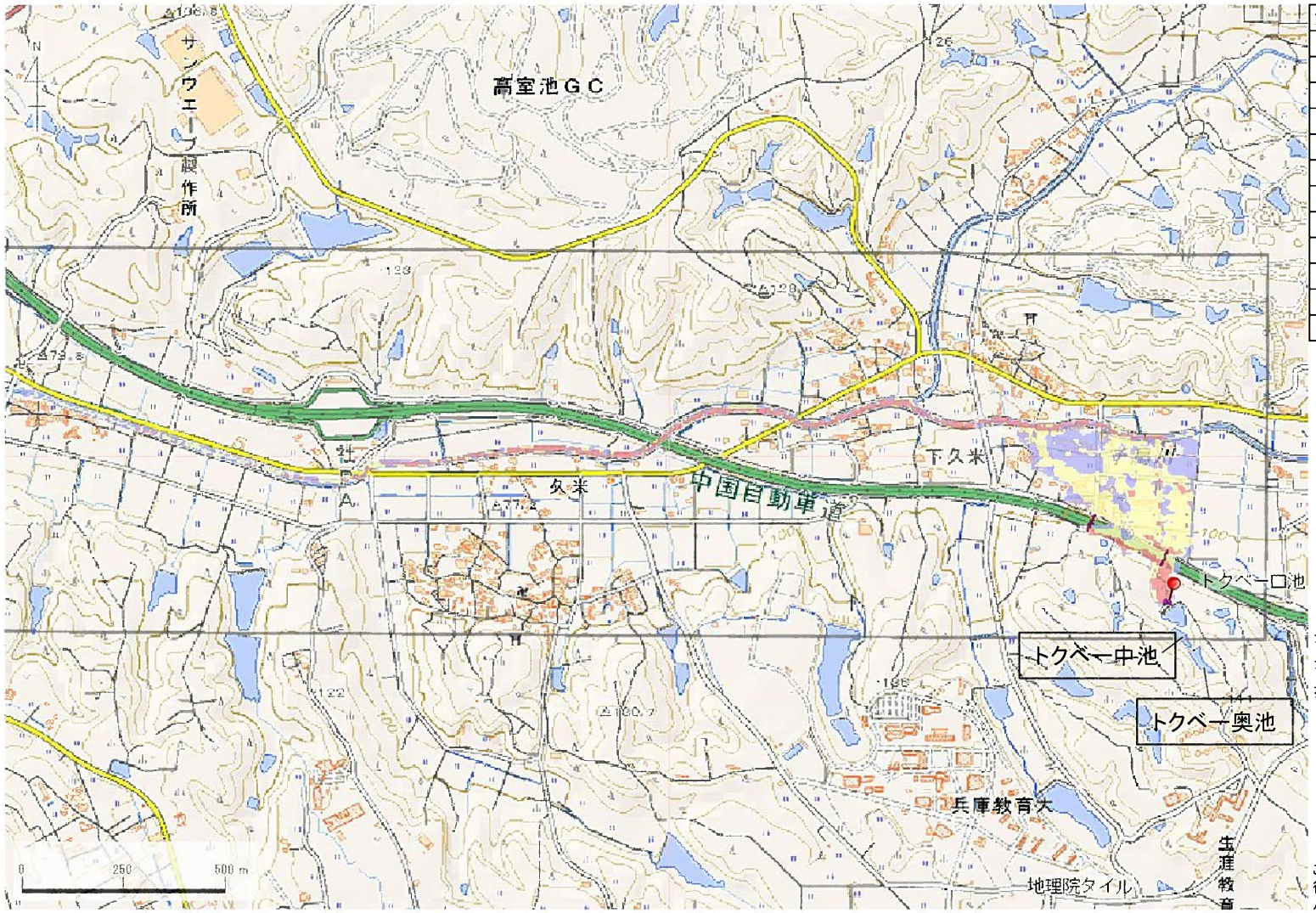

解析貯水量計算(上流側関連ため池含む)

ID	池名	貯水量(千m3)
34100200	トクベー奥池	5.2
34100199	トクベー中池	2.3
34100198	トクベーロ池	10.0
解析貯水量計		17.5

【浸水面積(ha)】

歩行可能	－
歩行困難	－
歩行不可能	－

歩行困難度

- 可能
- 困難
- 不可能

この地図の作成に当たっては、国土地理院長の承認を得て、同院発行の基盤地図情報及び電子地形図(タイル)を使用した。(承認番号 令元情使、第326号)

ID	34100198	ため池名	トクベーロ池	所在地	加東市下久米大谷1525				
堤高(m)	7.0	貯水量(千m3)	10.0	緯度	34° 54′ 54.96″ N	経度	135° 1′ 21.98″ E	判定	有

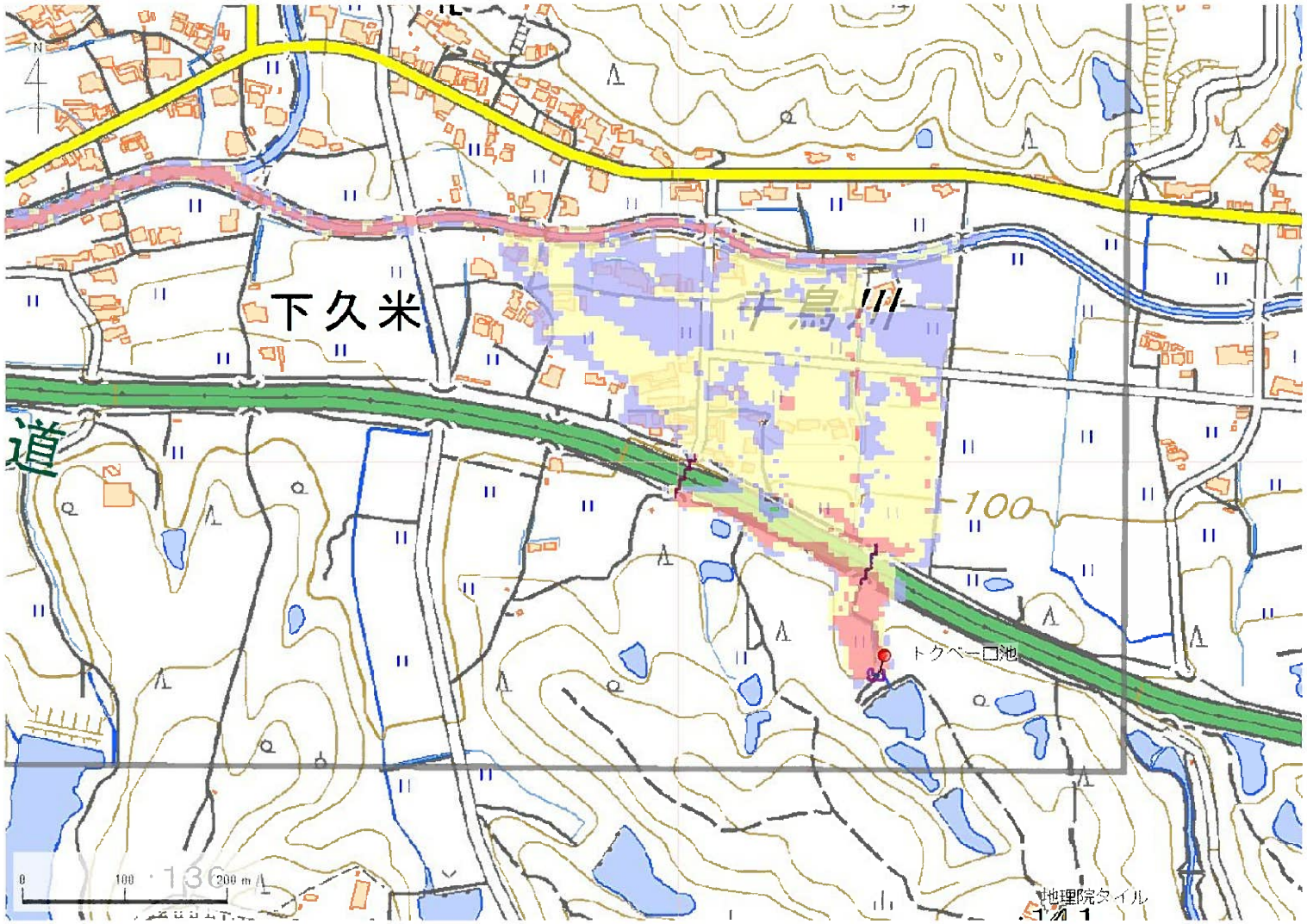

解析貯水量計算(上流側関連ため池含む)		
ID	池名	貯水量(千m3)
34100200	トクベー奥池	5.2
34100199	トクベー中池	2.3
34100198	トクベーロ池	10.0
解析貯水量計		17.5

【浸水面積(ha)】

歩行可能	−
歩行困難	−
歩行不可能	−

歩行困難度
- 可能
- 困難
- 不可能

この地図の作成に当たっては、国土地理院長の承認を得て、同院発行の基盤地図情報及び電子地形図(タイル)を使用した。(承認番号 令元情使、第326号)

ID	34100201	ため池名	ビワコ谷西池	所在地	加東市下久米大谷1530				
堤高（m）	5.0	貯水量（千m3）	5.5	緯度	34° 54′ 54.02″ N	経度	135° 1′ 27.68″ E	判定	有

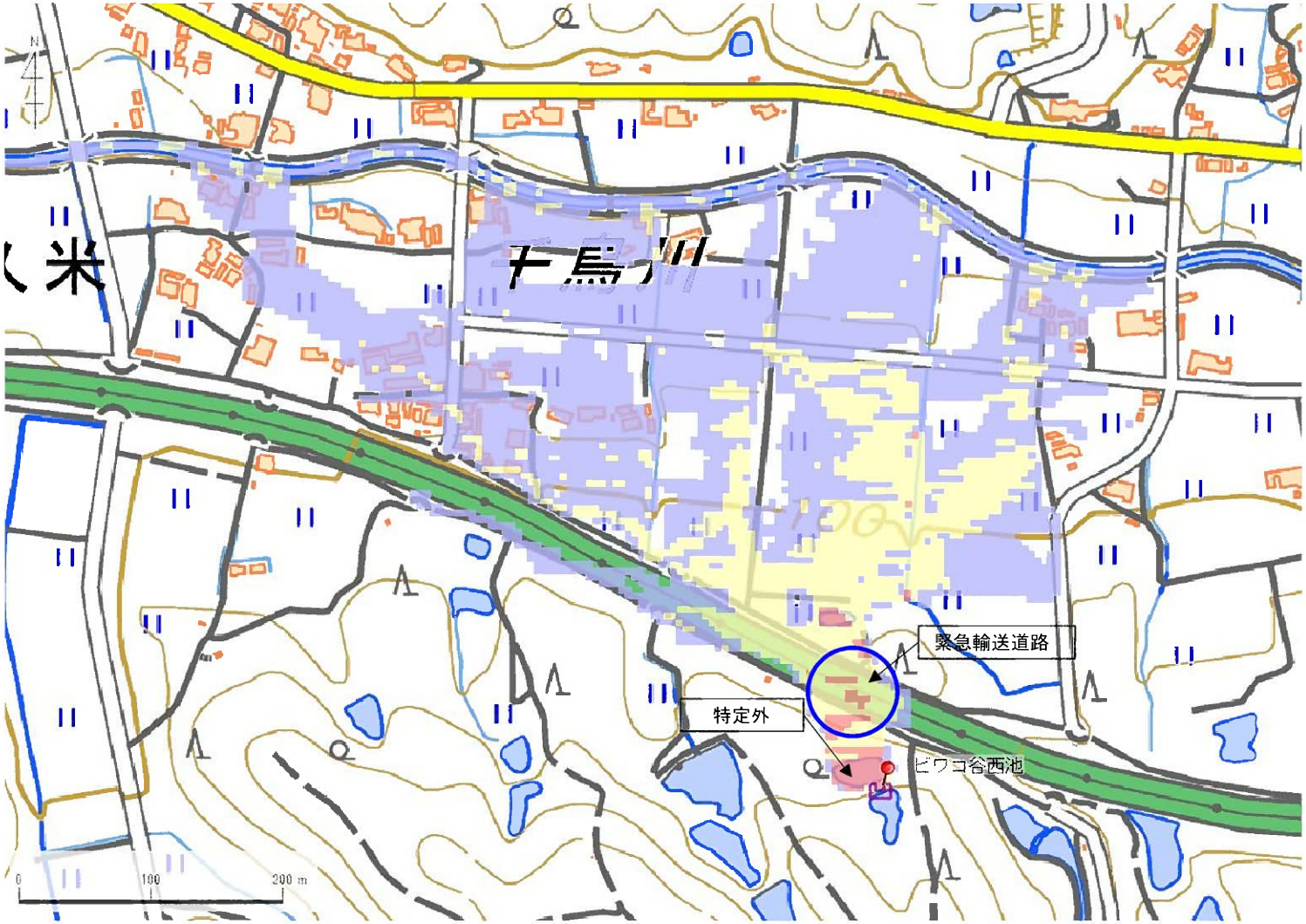

解析貯水量計算(上流側関連ため池含む)		
ID	池名	貯水量（千m3）
解析貯水量計		

【浸水面積(ha)】

歩行可能	－
歩行困難	－
歩行不可能	－

歩行困難度

- 可能
- 困難
- 不可能

この地図の作成に当たっては、国土地理院長の承認を得て、同院発行の基盤地図情報及び電子地形図(タイル)を使用した。(承認番号 令元情使、第635号)

ID	34100201	ため池名	ビワコ谷西池	所在地	加東市下久米大谷1530				
堤高（m）	5.0	貯水量（千m3）	5.5	緯度	34° 54′ 54.02″ N	経度	135° 1′ 27.68″ E	判定	有

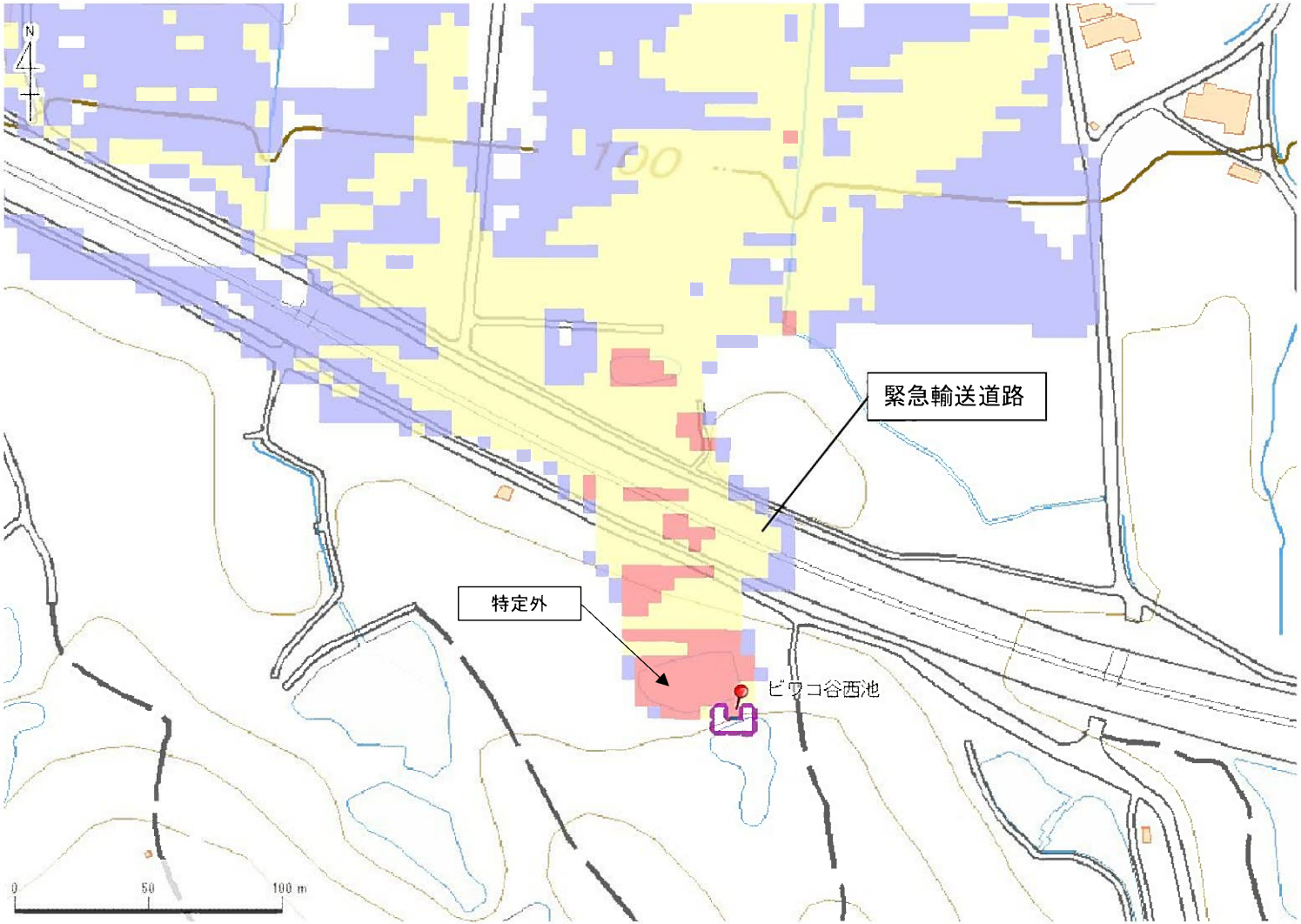

解析貯水量計算(上流側関連ため池含む)		
ID	池名	貯水量（千m3）
解析貯水量計		

【浸水面積(ha)】

歩行可能	－
歩行困難	－
歩行不可能	－

歩行困難度
- 可能
- 困難
- 不可能

この地図の作成に当たっては、国土地理院長の承認を得て、同院発行の基盤地図情報及び電子地形図(タイル)を使用した。(承認番号 令元情使、第635号)

ID	34100202　-1	ため池名	亀ヶ津口池	所在地	加東市下久米田中624				
堤高(m)	6.2	貯水量(千m3)	12.0	緯度	34° 55′ 26.23″ N	経度	135° 0′ 48.89″ E	判定	有

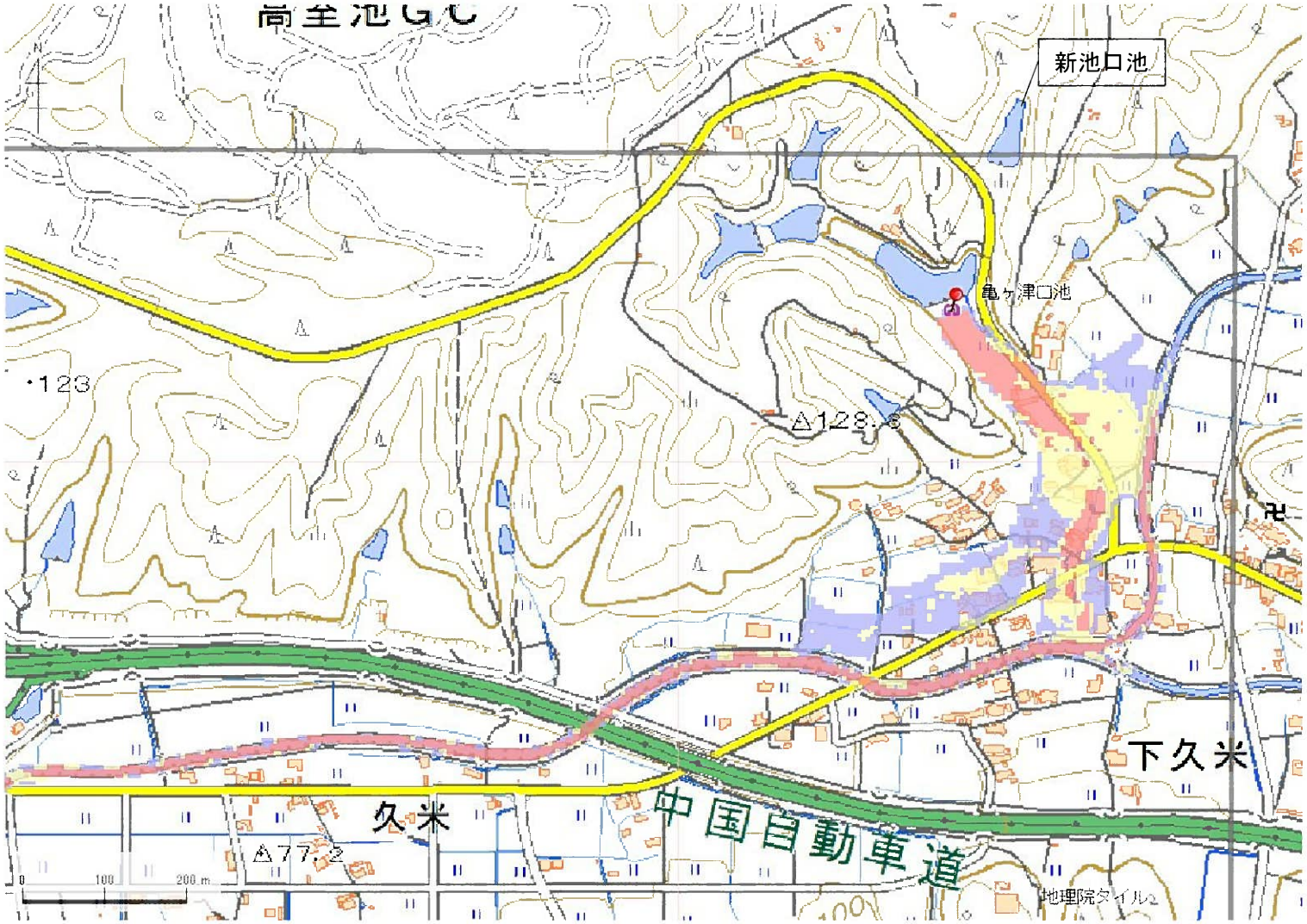

解析貯水量計算(上流側関連ため池含む)		
ID	池名	貯水量(千m3)
34100203	新池口池	7.5
34100202	亀ヶ津口池	12.0
解析貯水量計		19.5

【浸水面積(ha)】

歩行可能	－
歩行困難	－
歩行不可能	－

歩行困難度
- 可能
- 困難
- 不可能

この地図の作成に当たっては、国土地理院長の承認を得て、同院発行の基盤地図情報及び電子地形図(タイル)を使用した。(承認番号 令元情使、第326号)

ID	34100202　-2	ため池名	亀ヶ津口池	所在地	加東市下久米田中624				
堤高(m)	6.2	貯水量(千m3)	12.0	緯度	34° 55′ 26.23″ N	経度	135° 0′ 48.89″ E	判定	有

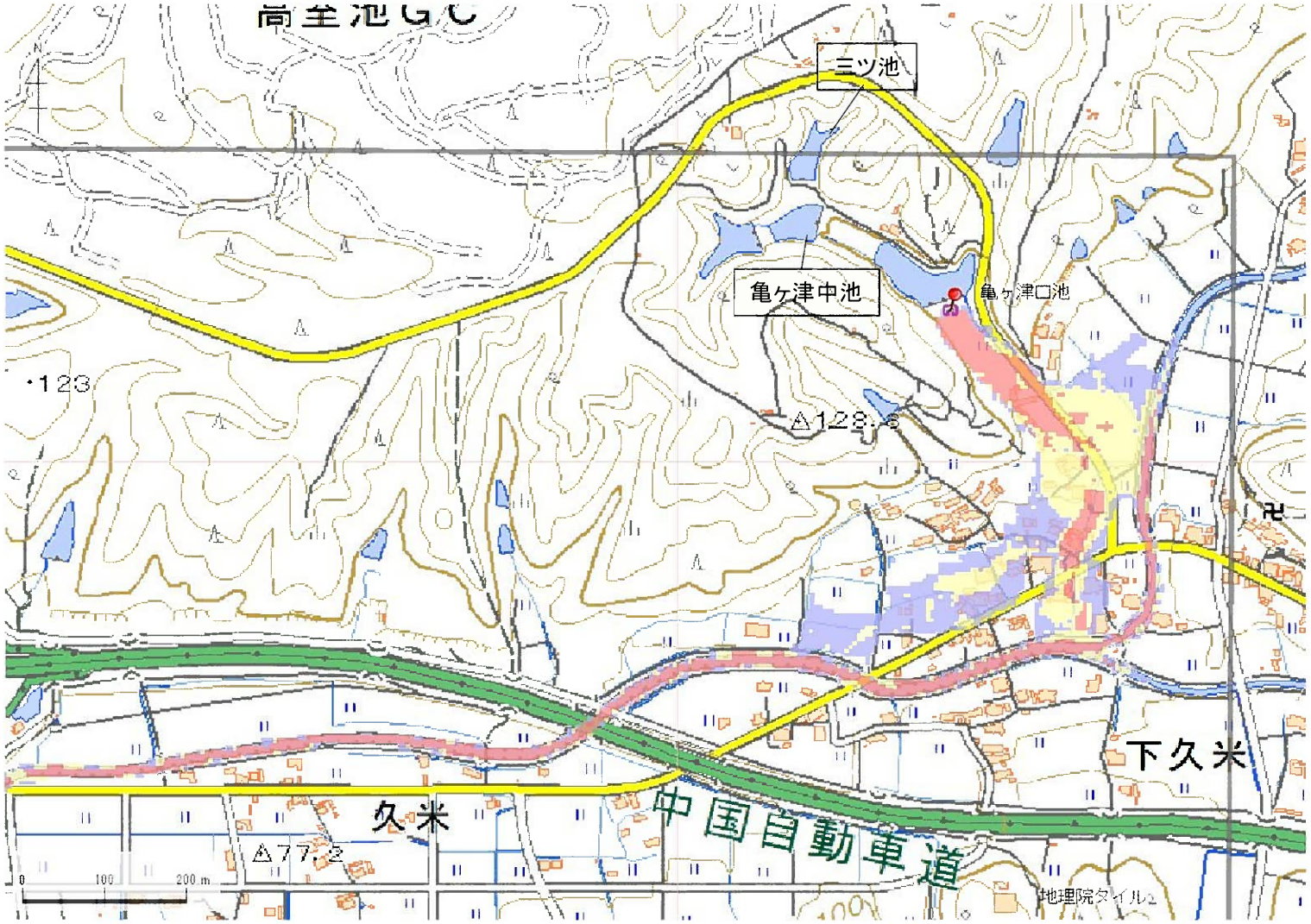

解析貯水量計算(上流側関連ため池含む)		
ID	池名	貯水量(千m3)
34100205	三ツ池	3.5
34100204	亀ヶ津中池	5.0
34100202	亀ヶ津口池	12.0
解析貯水量計		20.5

【浸水面積(ha)】

歩行可能	－
歩行困難	－
歩行不可能	－

歩行困難度
- 可能
- 困難
- 不可能

この地図の作成に当たっては、国土地理院長の承認を得て、同院発行の基盤地図情報及び電子地形図(タイル)を使用した。(承認番号 令元情使、第326号)

ID	34100202　-3	ため池名	亀ヶ津口池	所在地	加東市下久米田中624				
堤高(m)	6.2	貯水量(千m3)	12.0	緯度	34° 55′ 26.23″ N	経度	135° 0′ 48.89″ E	判定	有

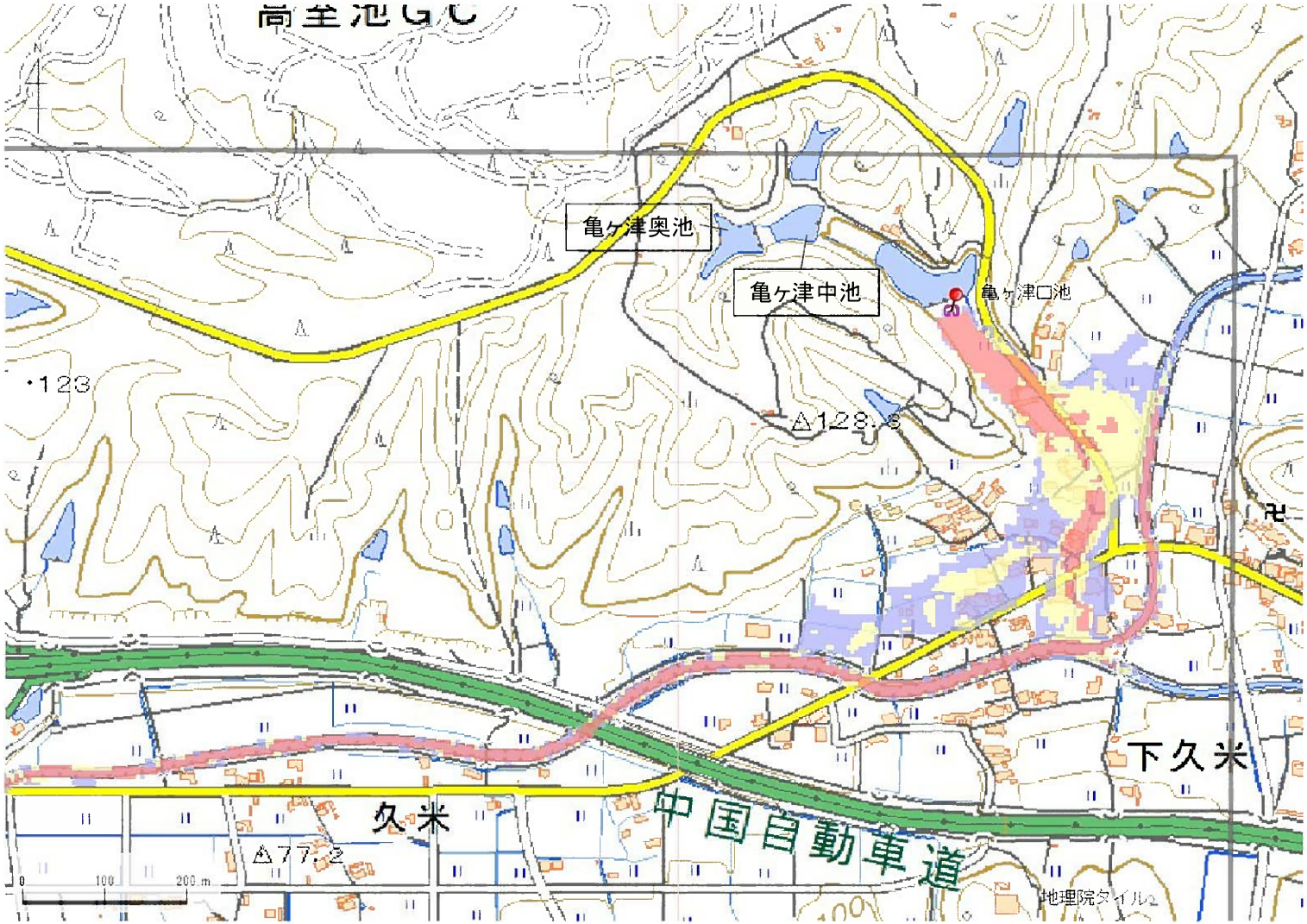

解析貯水量計算(上流側関連ため池含む)		
ID	池名	貯水量(千m3)
34100206	亀ヶ津奥池	8.0
34100204	亀ヶ津中池	5.0
34100202	亀ヶ津口池	12.0
解析貯水量計		25.0

【浸水面積(ha)】

歩行可能	－
歩行困難	－
歩行不可能	－

歩行困難度
- 可能
- 困難
- 不可能

この地図の作成に当たっては、国土地理院長の承認を得て、同院発行の基盤地図情報及び電子地形図(タイル)を使用した。(承認番号 令元情使、第326号)

ID	34100207	ため池名	乙女池	所在地	加東市下久米南鹿野348-36先ため池				
堤高(m)	9.0	貯水量(千m3)	2.0	緯度	34° 55′ 33.94″ N	経度	135° 1′ 33.38″ E	判定	有

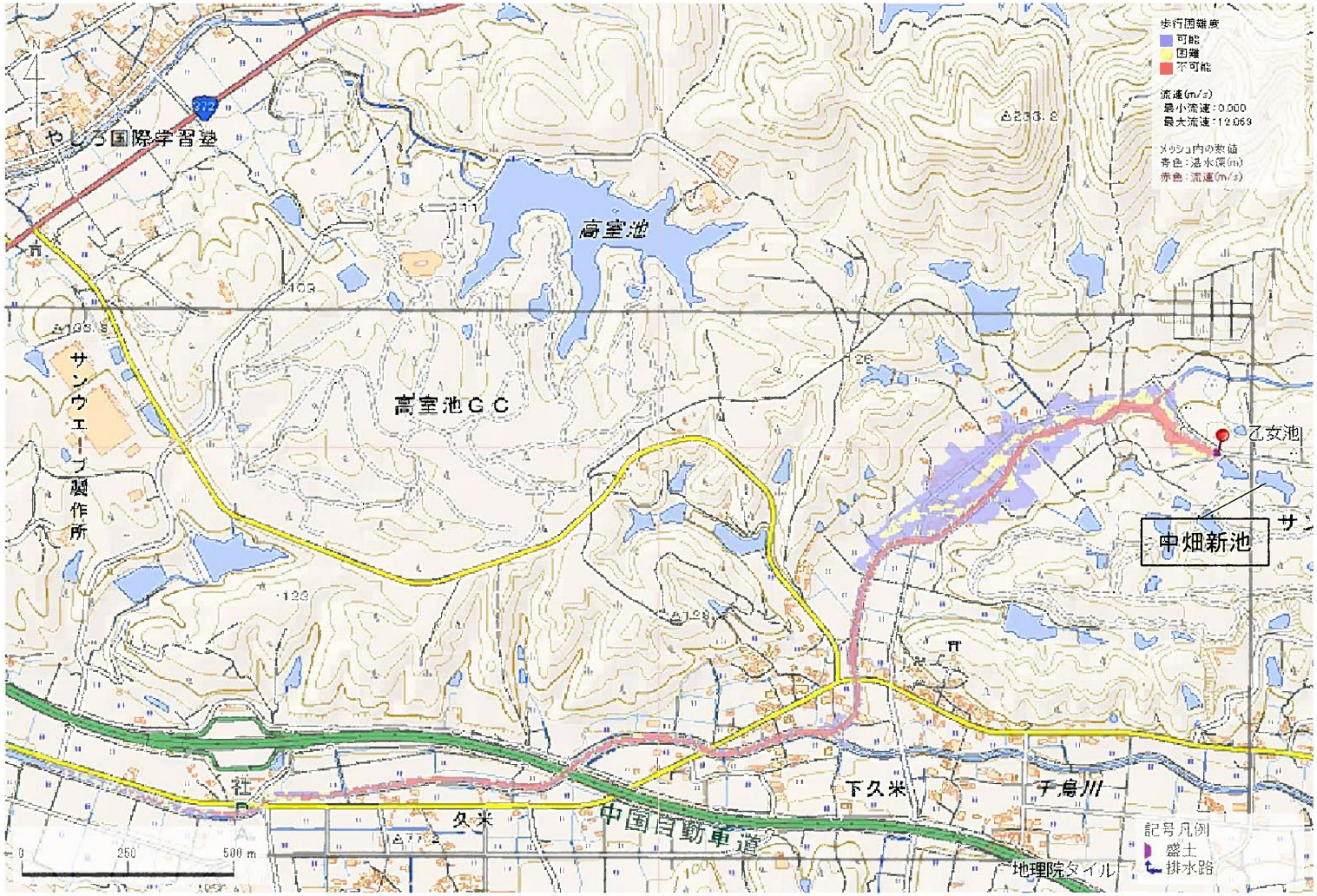

解析貯水量計算(上流側関連ため池含む)		
ID	池名	貯水量(千m3)
34100176	中畑新池	16.0
34100207	乙女池	2.0
解析貯水量計		18.0

【浸水面積(ha)】

歩行可能	7.0 ha
歩行困難	2.8 ha
歩行不可能	4.3 ha

歩行困難度
- 可能
- 困難
- 不可能

この地図の作成に当たっては、国土地理院長の承認を得て、同院発行の基盤地図情報及び電子地形図(タイル)を使用した。(承認番号 令元情使、第326号)

ID	34100207	ため池名	乙女池	所在地	加東市下久米南鹿野348-36先ため池				
堤高(m)	9.0	貯水量(千m3)	2.0	緯度	34° 55′ 33.94″ N	経度	135° 1′ 33.38″ E	判定	有

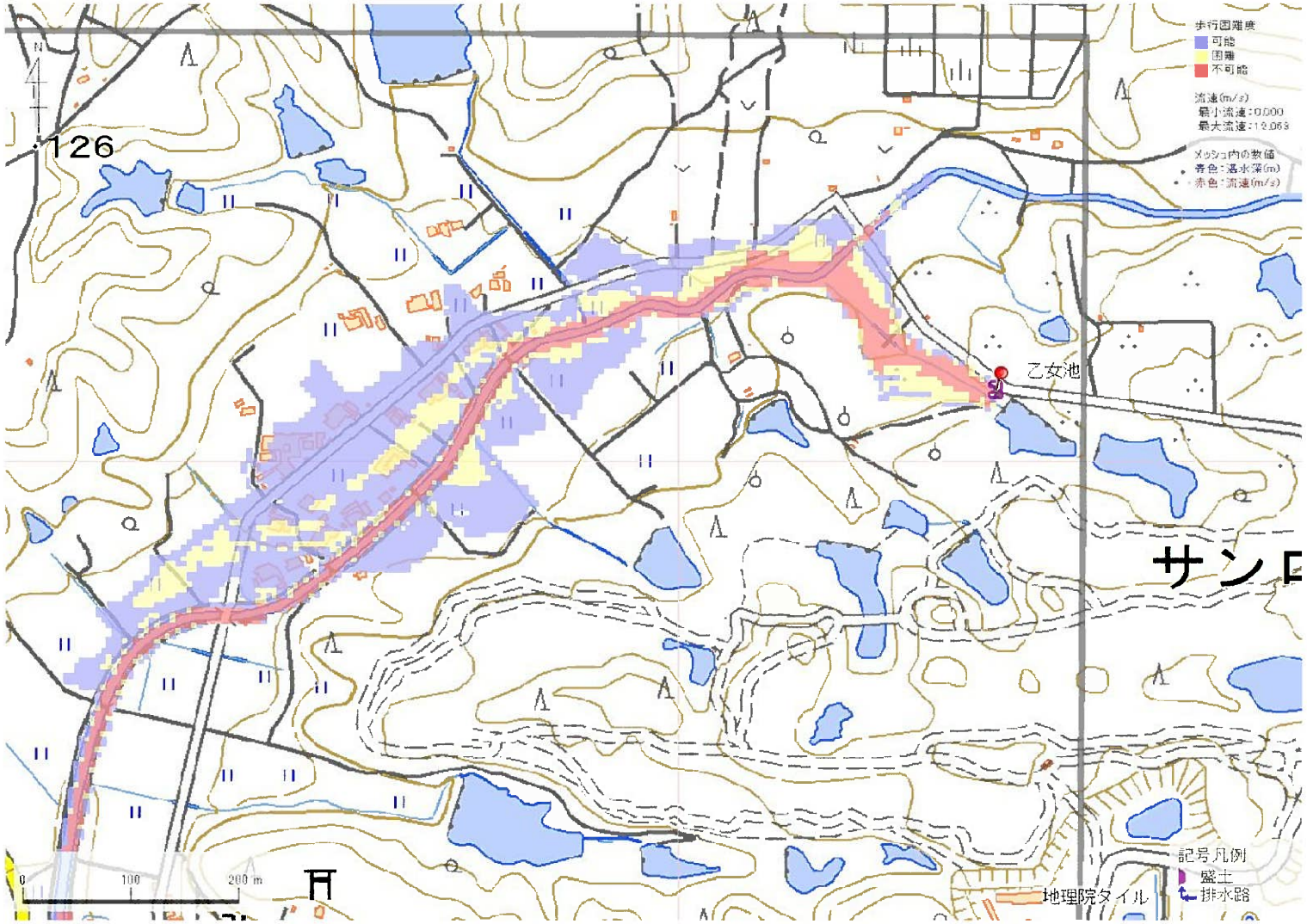

解析貯水量計算(上流側関連ため池含む)		
ID	池名	貯水量(千m3)
34100176	中畑新池	16.0
34100207	乙女池	2.0
解析貯水量計		18.0

【浸水面積(ha)】

歩行可能	7.0 ha
歩行困難	2.8 ha
歩行不可能	4.3 ha

歩行困難度
- 可能
- 困難
- 不可能

この地図の作成に当たっては、国土地理院長の承認を得て、同院発行の基盤地図情報及び電子地形図(タイル)を使用した。(承認番号 令元情使、第326号)

ID	34100210	ため池名	木梨池	所在地	加東市下久米北鹿野				
堤高(m)	10.0	貯水量(千m3)	90.0	緯度	34° 55′ 48.9″ N	経度	135° 1′ 27.34″ E	判定	有

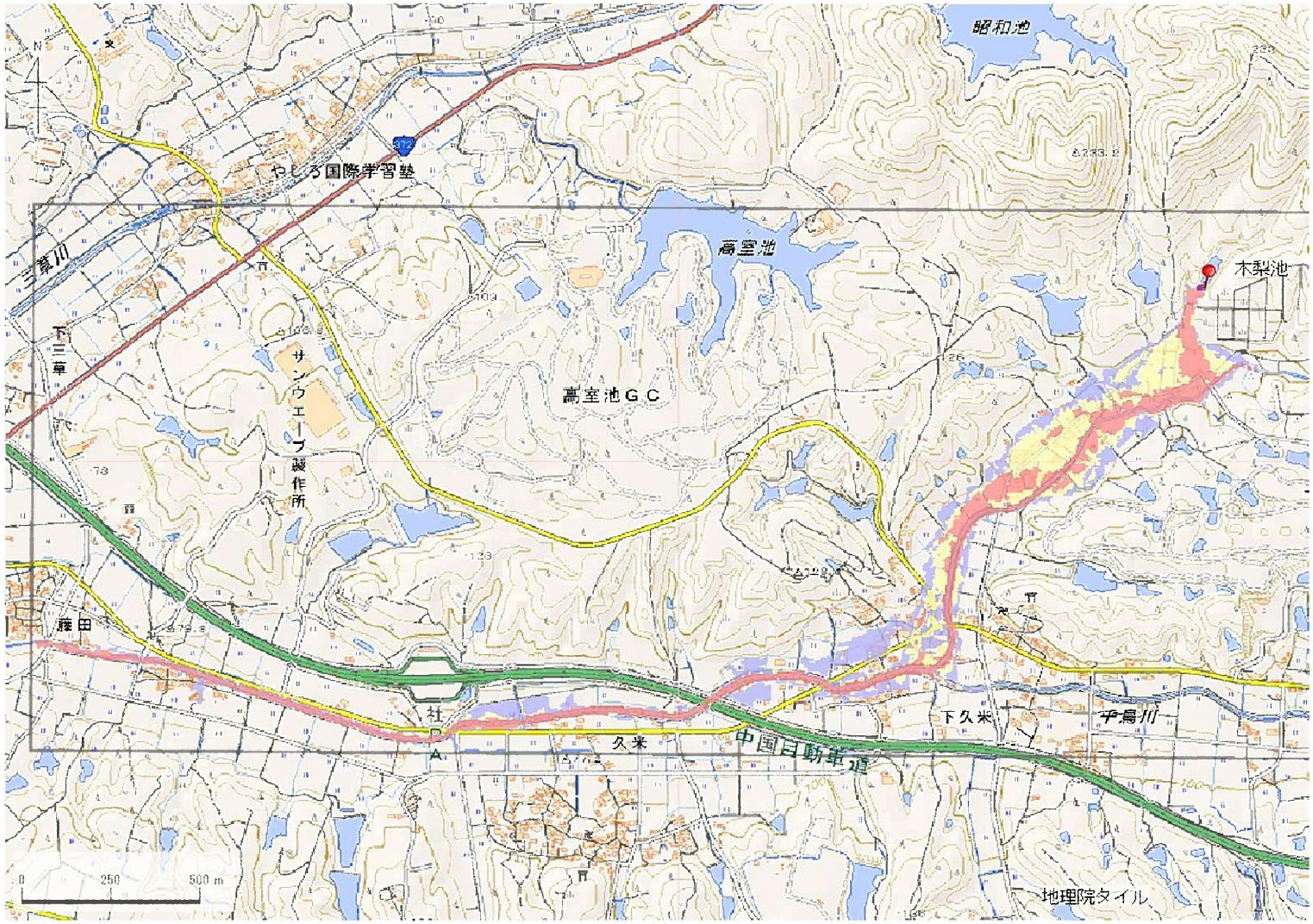

解析貯水量計算(上流側関連ため池含む)		
ID	池名	貯水量(千m3)
解析貯水量計		0.0

【浸水面積(ha)】

歩行可能	–
歩行困難	–
歩行不可能	–

歩行困難度
- 可能
- 困難
- 不可能

この地図の作成に当たっては、国土地理院長の承認を得て、同院発行の基盤地図情報及び電子地形図(タイル)を使用した。(承認番号 令元情使、第326号)

ID	34100210	ため池名	木梨池	所在地	加東市下久米北鹿野				
堤高(m)	10.0	貯水量(千m3)	90.0	緯度	34° 55′ 48.9″ N	経度	135° 1′ 27.34″ E	判定	有

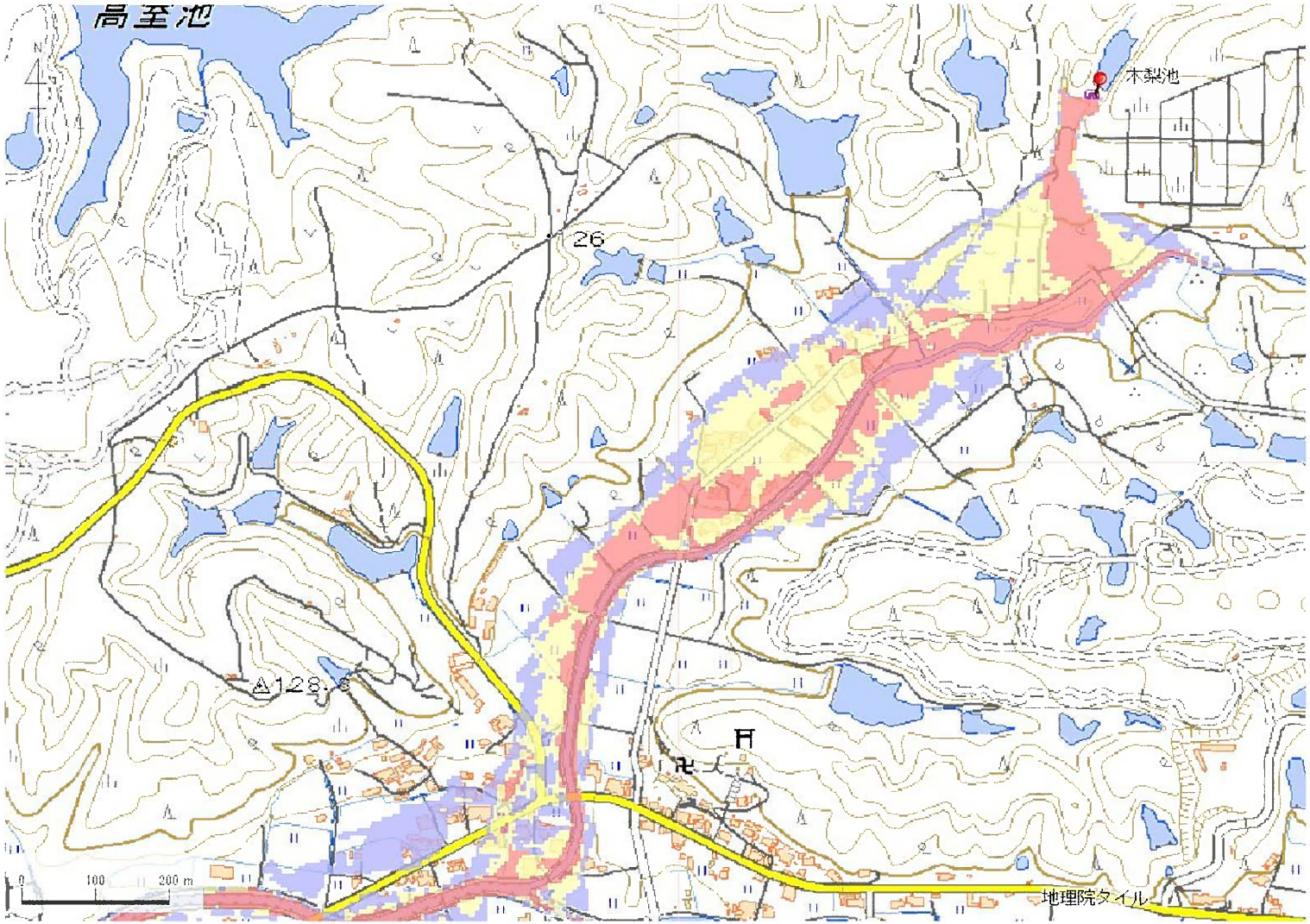

解析貯水量計算(上流側関連ため池含む)		
ID	池名	貯水量(千m3)
解析貯水量計		0.0

【浸水面積(ha)】

歩行可能	−
歩行困難	−
歩行不可能	−

歩行困難度
- 可能
- 困難
- 不可能

この地図の作成に当たっては、国土地理院長の承認を得て、同院発行の基盤地図情報及び電子地形図(タイル)を使用した。(承認番号 令元情使、第326号)

ID	34100210	ため池名	木梨池	所在地	加東市下久米北鹿野				
堤高(m)	10.0	貯水量(千m3)	90.0	緯度	34° 55′ 48.9″ N	経度	135° 1′ 27.34″ E	判定	有

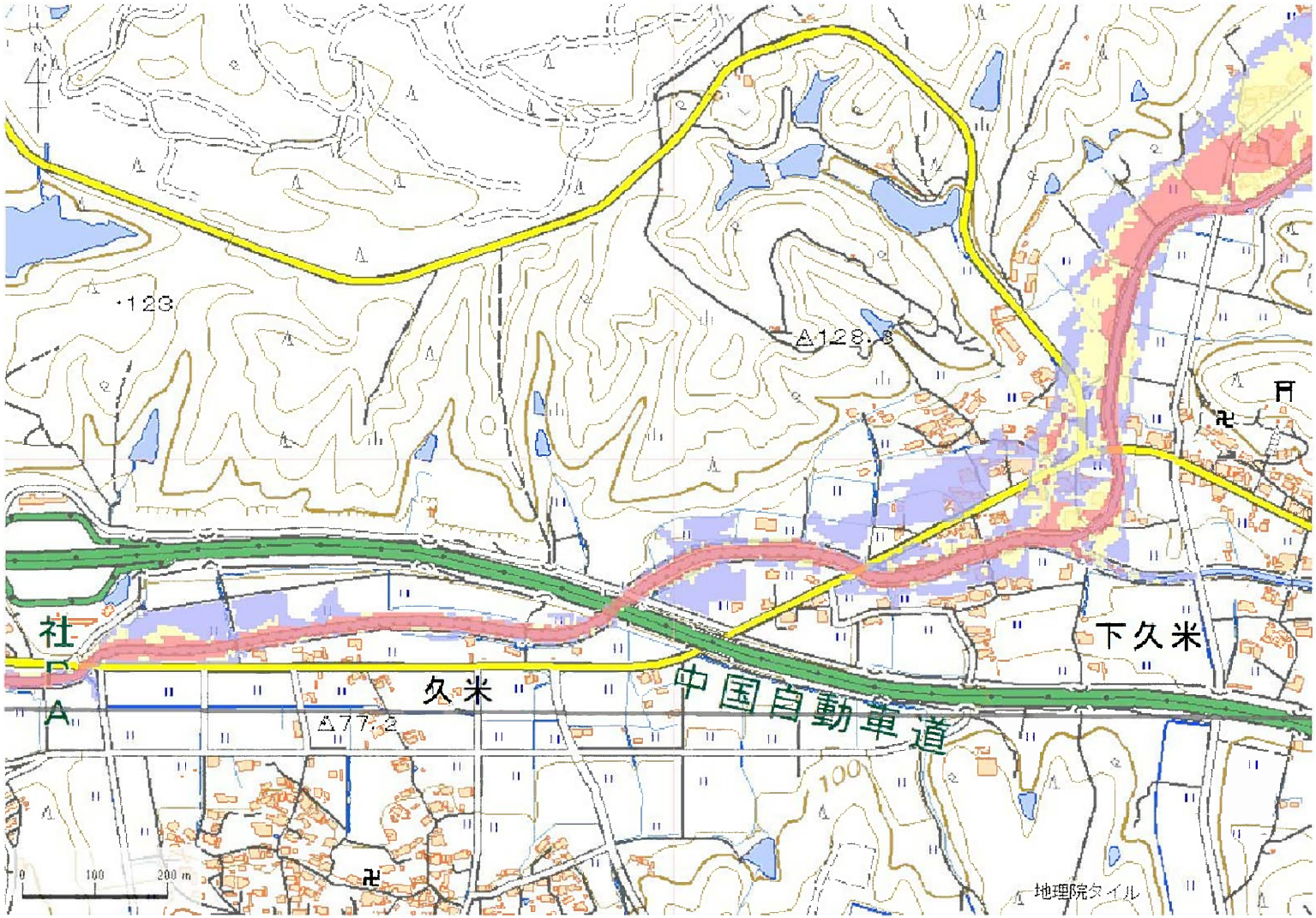

解析貯水量計算(上流側関連ため池含む)		
ID	池名	貯水量(千m3)
解析貯水量計		0.0

【浸水面積(ha)】

歩行可能	–
歩行困難	–
歩行不可能	–

歩行困難度
- 可能
- 困難
- 不可能

この地図の作成に当たっては、国土地理院長の承認を得て、同院発行の基盤地図情報及び電子地形図(タイル)を使用した。(承認番号 令元情使、第326号)

ID	34100211	ため池名	奥新池	所在地	加東市下久米北鹿野392				
堤高(m)	8.0	貯水量(千m3)	40.0	緯度	34° 55′ 47.13″ N	経度	135° 1′ 21.68″ E	判定	有

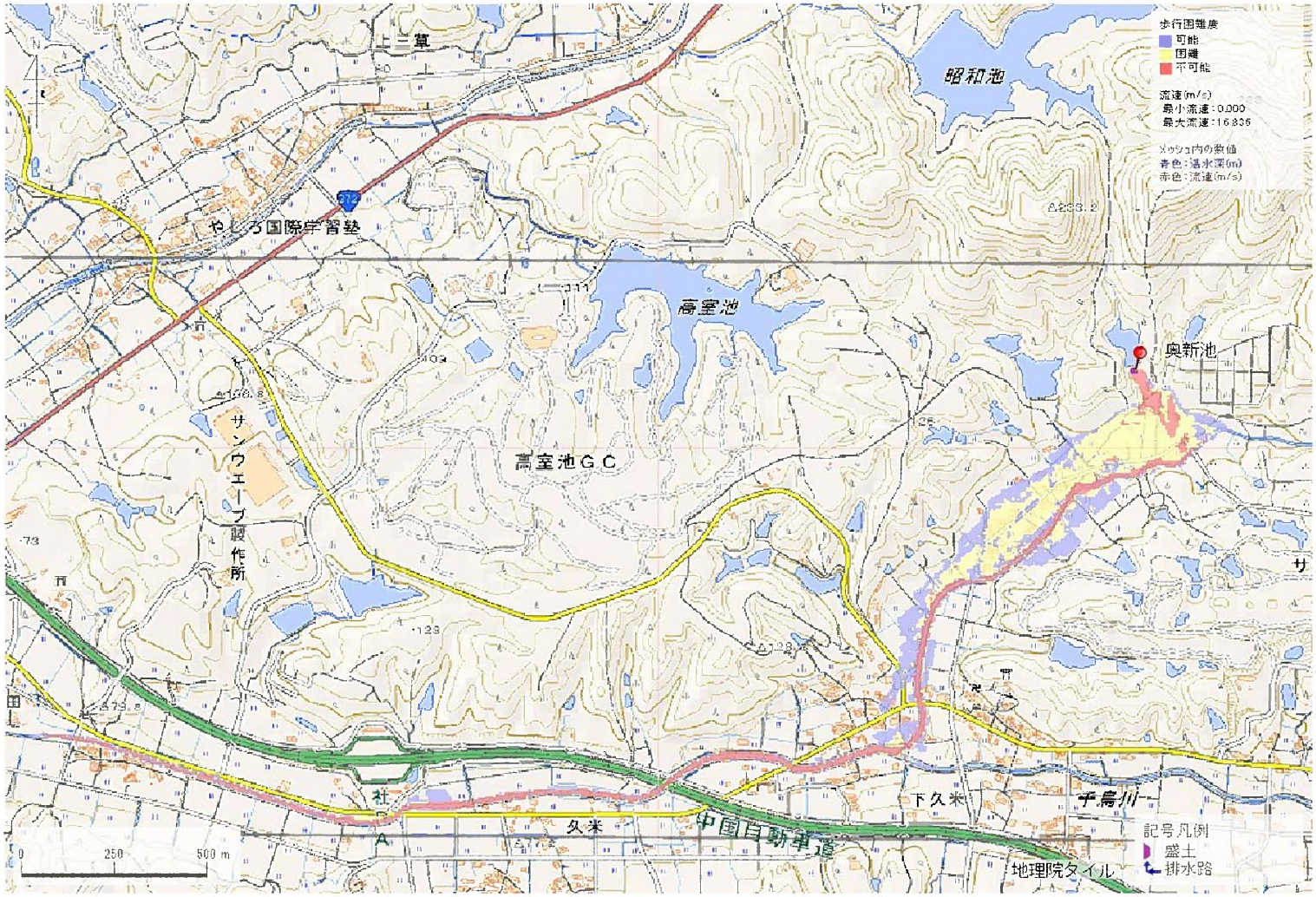

解析貯水量計算(上流側関連ため池含む)		
ID	池名	貯水量(千m3)
解析貯水量計		0.0

【浸水面積(ha)】

歩行可能	8.3 ha
歩行困難	9.7 ha
歩行不可能	7.1 ha

歩行困難度
- 可能
- 困難
- 不可能

この地図の作成に当たっては、国土地理院長の承認を得て、同院発行の基盤地図情報及び電子地形図(タイル)を使用した。(承認番号 令元情使、第326号)

ID	34100211	ため池名	奥新池	所在地	加東市下久米北鹿野392				
堤高(m)	8.0	貯水量(千m3)	40.0	緯度	34° 55′ 47.13″ N	経度	135° 1′ 21.68″ E	判定	有

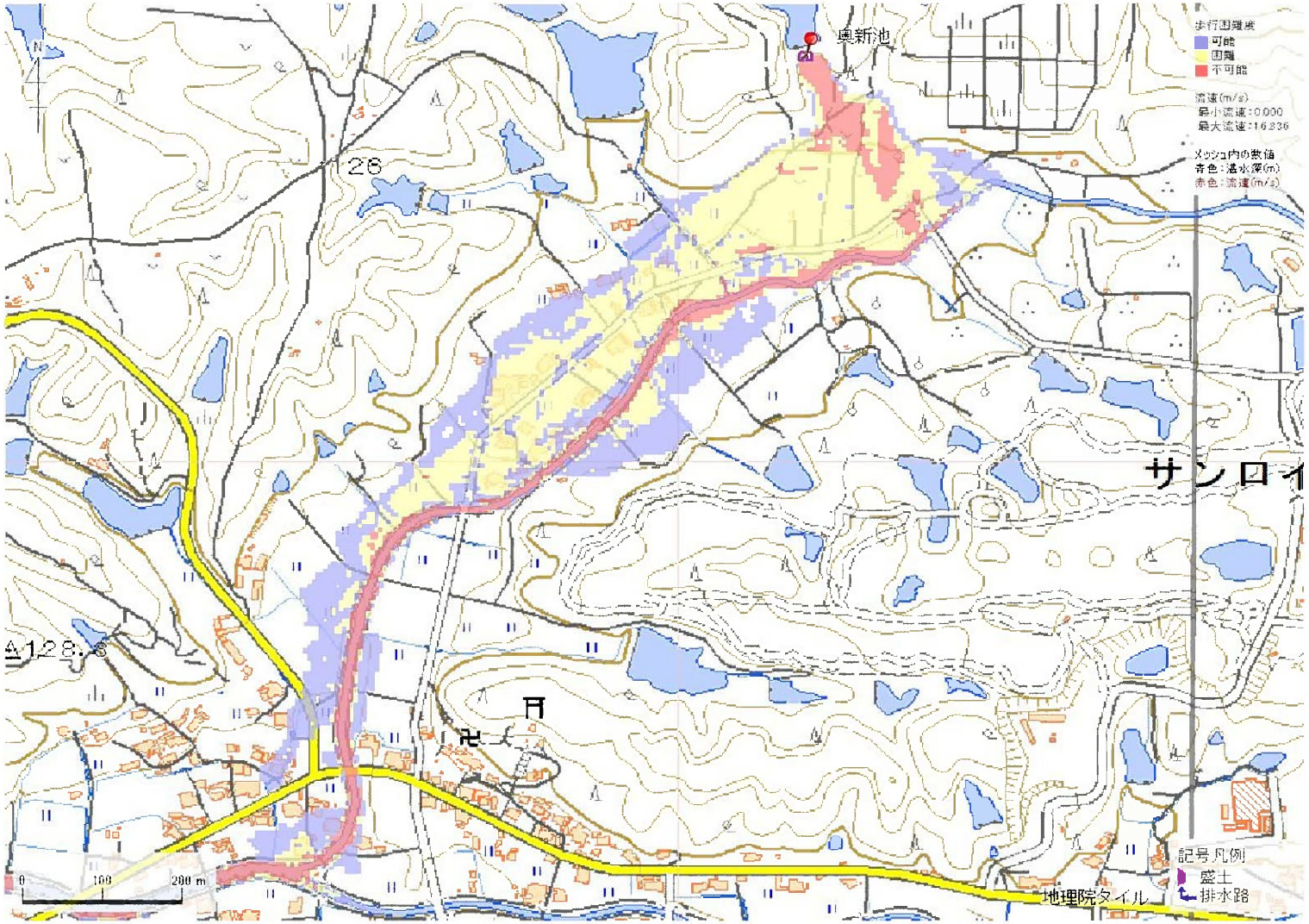

解析貯水量計算(上流側関連ため池含む)		
ID	池名	貯水量(千m3)
解析貯水量計		0.0

【浸水面積(ha)】

歩行可能	8.3 ha
歩行困難	9.7 ha
歩行不可能	7.1 ha

歩行困難度
- 可能
- 困難
- 不可能

この地図の作成に当たっては、国土地理院長の承認を得て、同院発行の基盤地図情報及び電子地形図(タイル)を使用した。(承認番号 令元情使、第326号)

ため池ハザードマップ
配原ロノ池
（下久米・久米）

このマップは、ため池が決壊した場合にどのような被害となるかを知るために、ため池が満水の時に貯水量が瞬時に流出する状況を想定し、浸水の深さの最大値とおおよその到達時間、避難方向の目安を示しています。表示されている範囲以外の浸水や、特に河川や水路沿いでは到達時間より早く被害が発生する場合があるので注意してください。

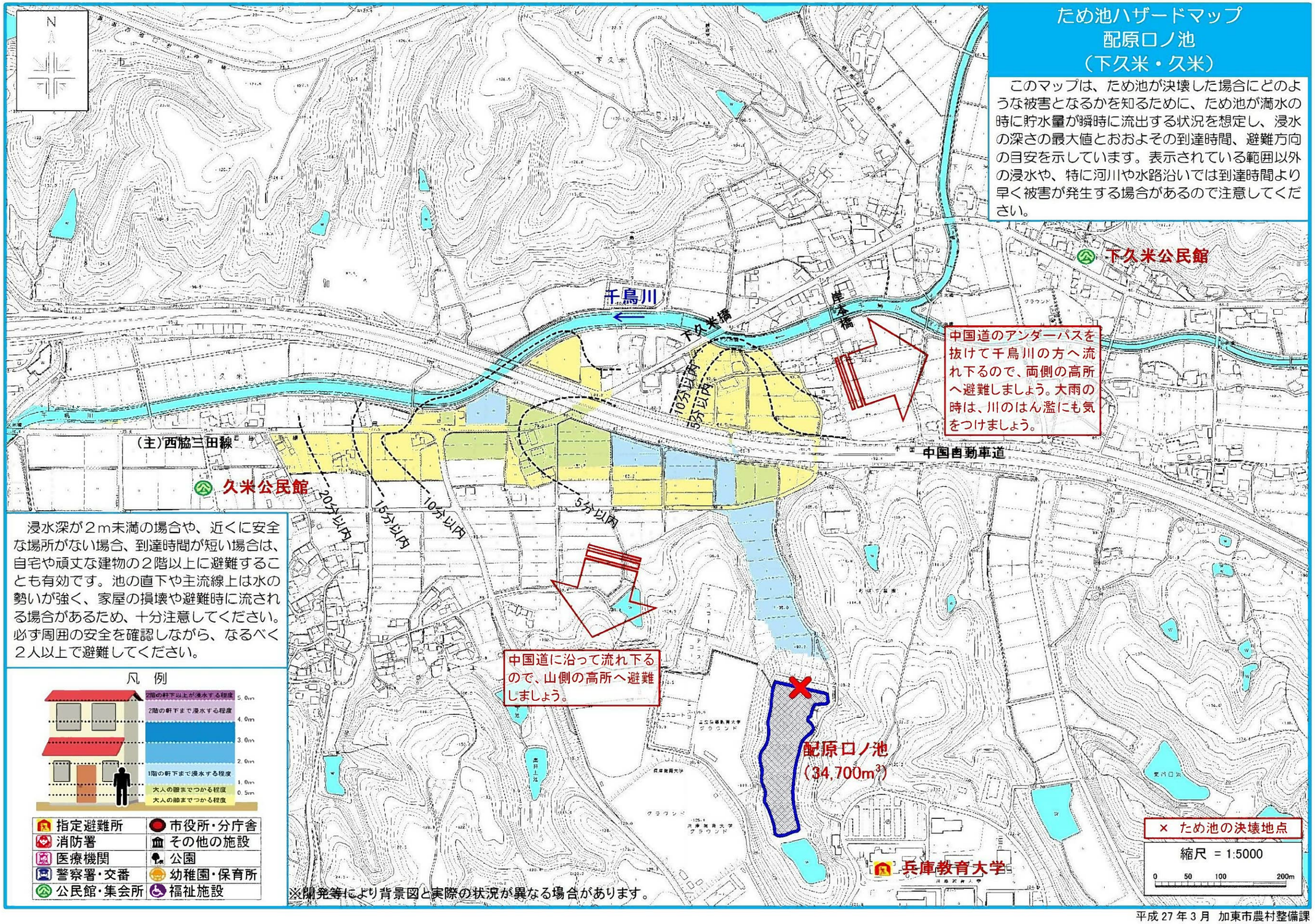

浸水深が２ｍ未満の場合や、近くに安全な場所がない場合、到達時間が短い場合は、自宅や頑丈な建物の２階以上に避難することも有効です。池の直下や主流線上は水の勢いが強く、家屋の損壊や避難時に流される場合があるため、十分注意してください。必ず周囲の安全を確認しながら、なるべく２人以上で避難してください。

凡　例

指定避難所	市役所・分庁舎
消防署	その他の施設
医療機関	公園
警察署・交番	幼稚園・保育所
公民館・集会所	福祉施設

※開発等により背景図と実際の状況が異なる場合があります。

平成 27 年 3 月　加東市農村整備課