ID	34360236	ため池名	流尾池	所在地	加東市新定2034				
堤高 (m)	6.4	貯水量 (千m3)	23.0	緯度	34° 52′ 18.43″ N	経度	135° 2′ 39.93″ E	判定	有

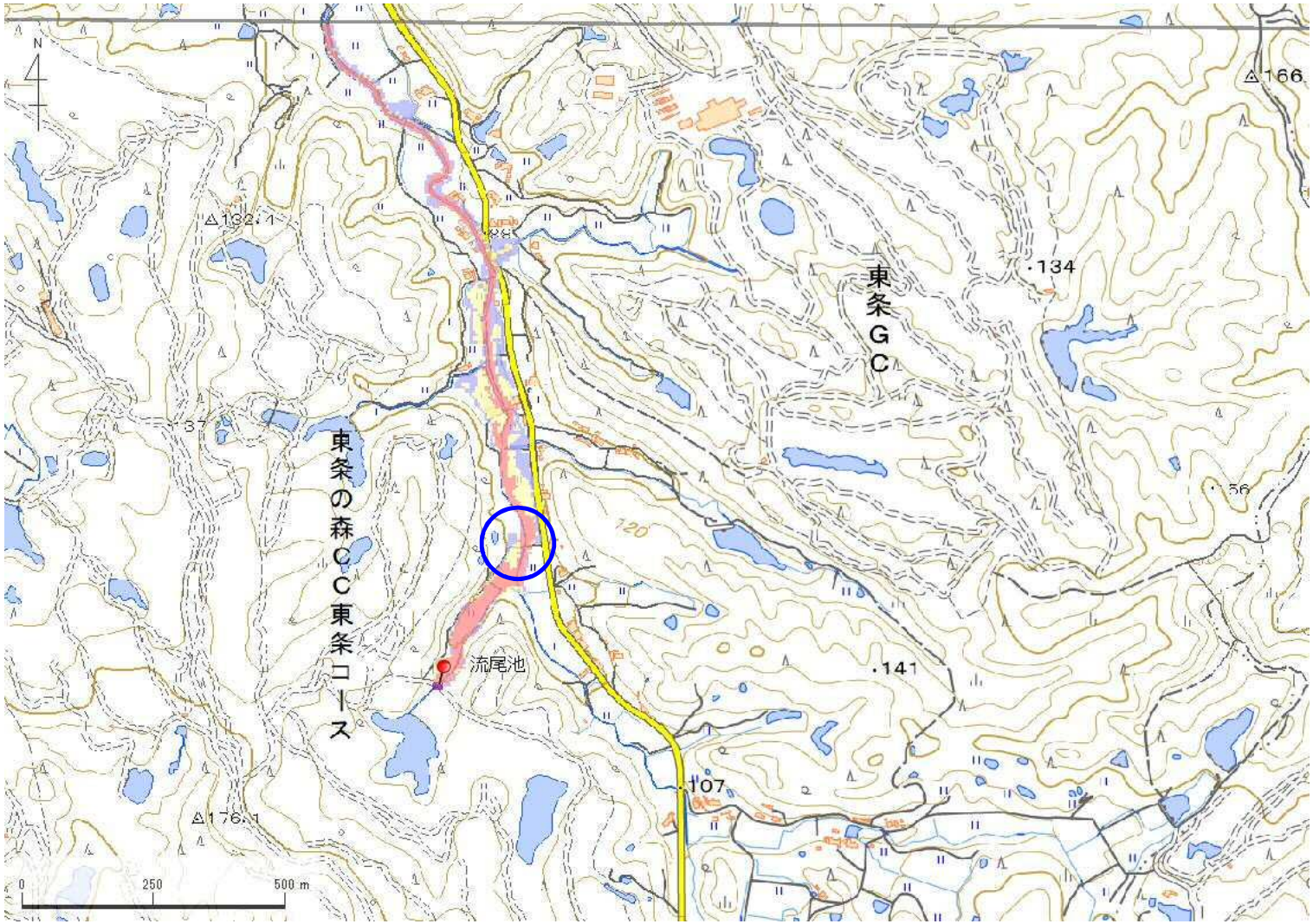

解析貯水量計算(上流側関連ため池含む)		
ID	池名	貯水量 (千m3)
解析貯水量計		

【浸水面積(ha)】
歩行可能 －
歩行困難 －
歩行不可能 －

歩行困難度
可能
困難
不可能

この地図の作成に当たっては、国土地理院長の承認を得て、同院発行の基盤地図情報及び電子地形図(タイル)を使用した。(承認番号 令元情使、第635号)

ID	34360236	ため池名	流尾池	所在地	加東市新定2034				
堤高（m）	6.4	貯水量（千m3）	23.0	緯度	34° 52′ 18.43″ N	経度	135° 2′ 39.93″ E	判定	有

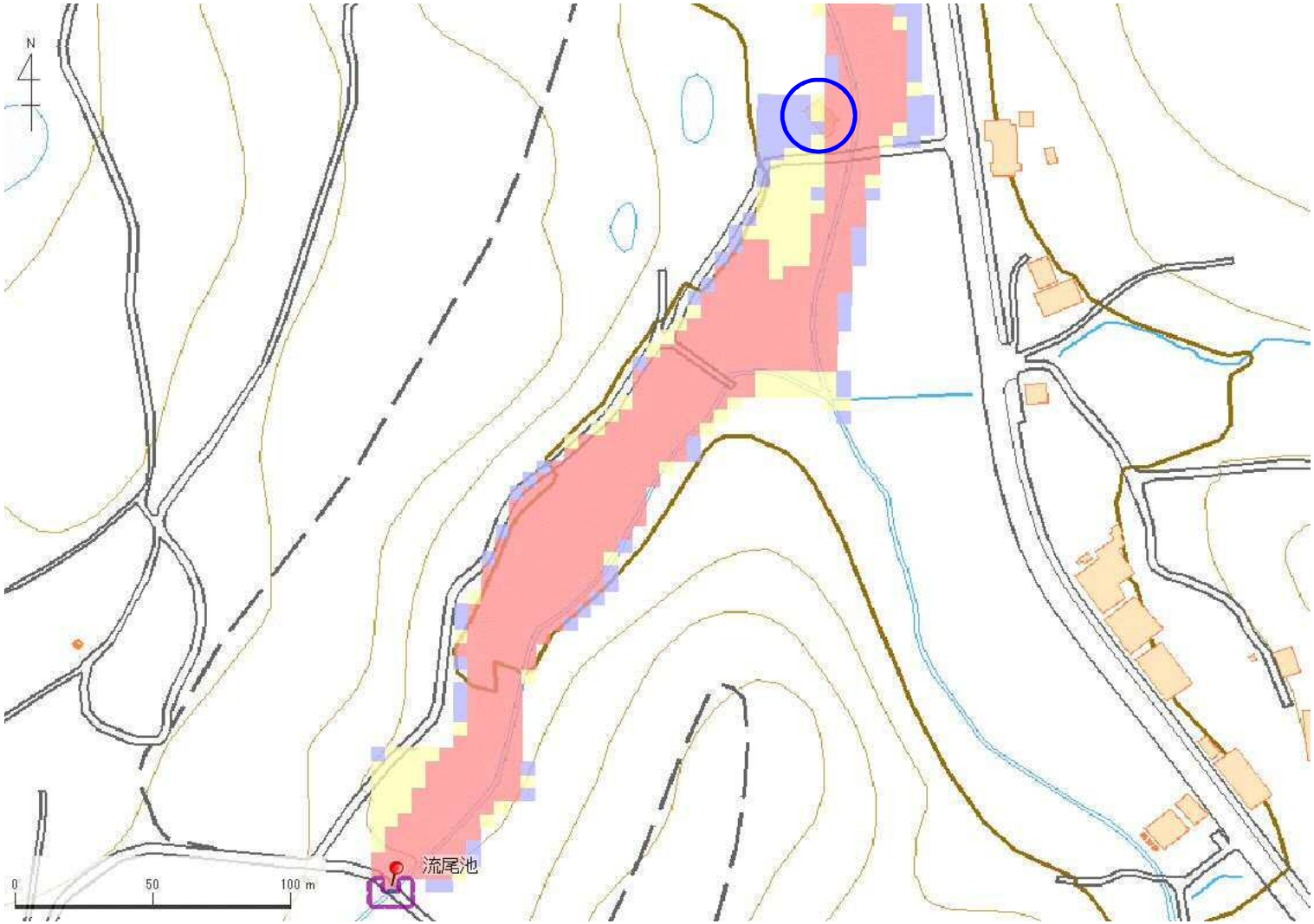

解析貯水量計算(上流側関連ため池含む)		
ID	池名	貯水量（千m3）
解析貯水量計		

【浸水面積(ha)】

歩行可能	－
歩行困難	－
歩行不可能	－

歩行困難度
- 可能
- 困難
- 不可能

この地図の作成に当たっては、国土地理院長の承認を得て、同院発行の基盤地図情報及び電子地形図(タイル)を使用した。(承認番号 令元情使、第635号)

ID	34360236	ため池名	流尾池	所在地	加東市新定2034				
堤高（m）	6.4	貯水量（千m3）	23.0	緯度	34° 52′ 18.43″ N	経度	135° 2′ 39.93″ E	判定	有

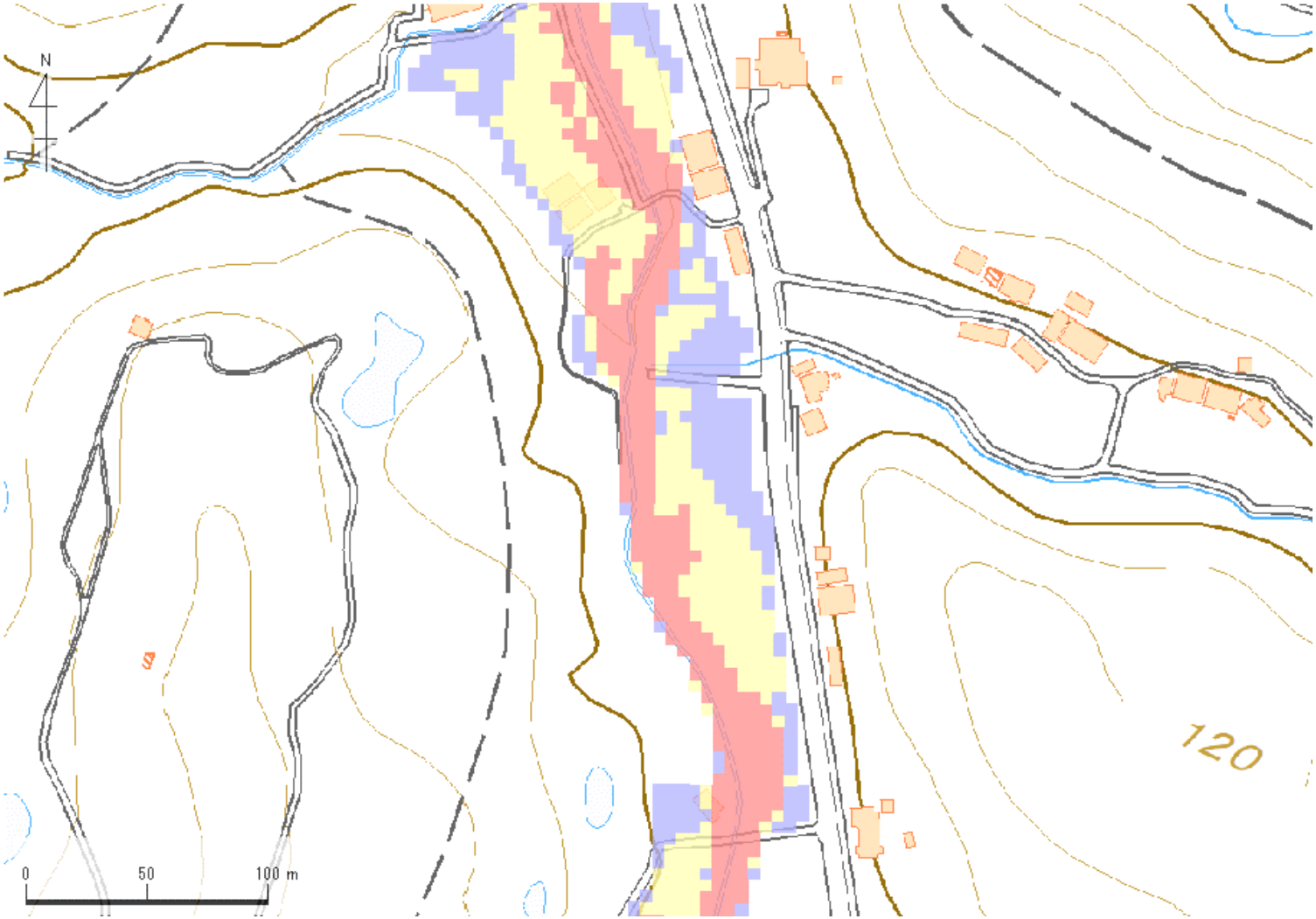

解析貯水量計算(上流側関連ため池含む)		
ID	池名	貯水量（千m3）
解析貯水量計		

【浸水面積(ha)】

歩行可能	－
歩行困難	－
歩行不可能	－

歩行困難度
- 可能
- 困難
- 不可能

この地図の作成に当たっては、国土地理院長の承認を得て、同院発行の基盤地図情報及び電子地形図(タイル)を使用した。(承認番号 令元情使、第635号)

ID	34360236	ため池名	流尾池	所在地	加東市新定2034				
堤高（m）	6.4	貯水量（千m3）	23.0	緯度	34° 52′ 18.43″ N	経度	135° 2′ 39.93″ E	判定	有

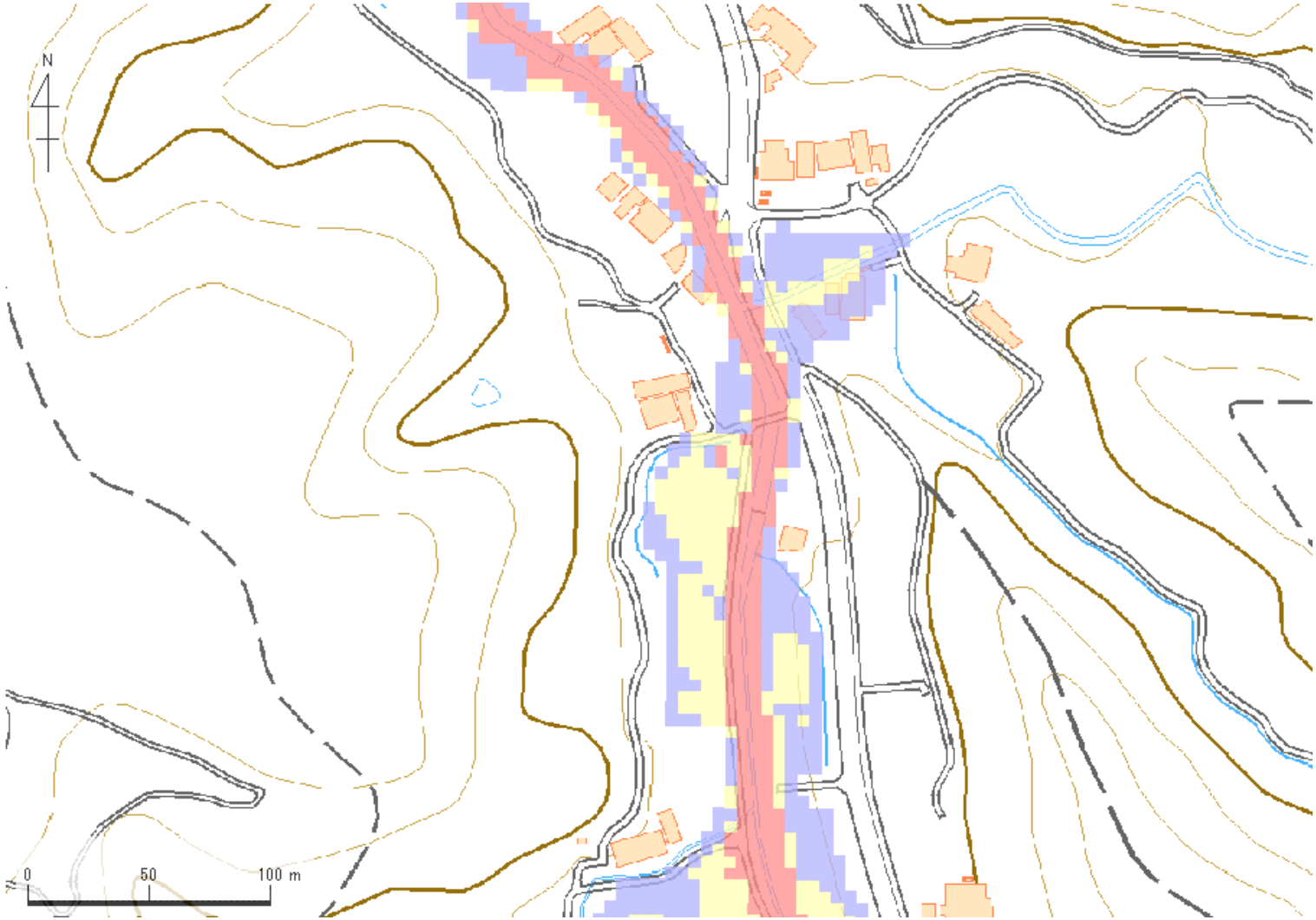

解析貯水量計算(上流側関連ため池含む)		
ID	池名	貯水量（千m3）
解析貯水量計		

【浸水面積(ha)】

歩行可能	－
歩行困難	－
歩行不可能	－

歩行困難度
- 可能
- 困難
- 不可能

この地図の作成に当たっては、国土地理院長の承認を得て、同院発行の基盤地図情報及び電子地形図(タイル)を使用した。(承認番号 令元情使、第635号)

ID	34360236	ため池名	流尾池	所在地	加東市新定2034				
堤高（m）	6.4	貯水量（千m3）	23.0	緯度	34° 52′ 18.43″ N	経度	135° 2′ 39.93″ E	判定	有

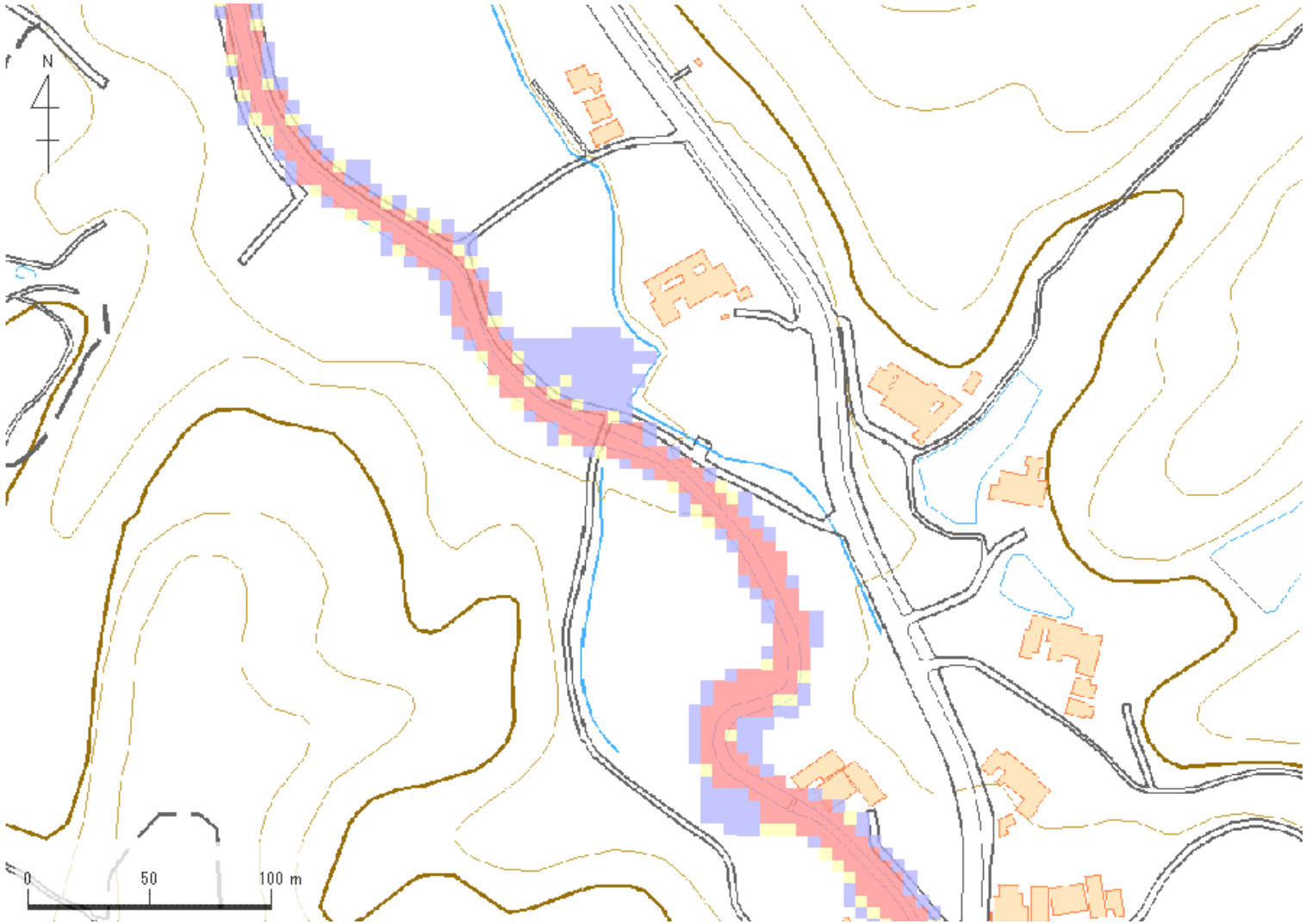

解析貯水量計算(上流側関連ため池含む)		
ID	池名	貯水量（千m3）
解析貯水量計		

【浸水面積(ha)】
歩行可能 －
歩行困難 －
歩行不可能 －

歩行困難度
可能
困難
不可能

この地図の作成に当たっては、国土地理院長の承認を得て、同院発行の基盤地図情報及び電子地形図(タイル)を使用した。(承認番号 令元情使、第635号)

ID	34360237	ため池名	シテノキ池	所在地	加東市新定シテノキ1658					
堤高（m）	7.6	貯水量（千m3）	4.0	緯度	34° 52′ 4.26″ N	経度	135° 3′ 19.99″ E	判定	有	

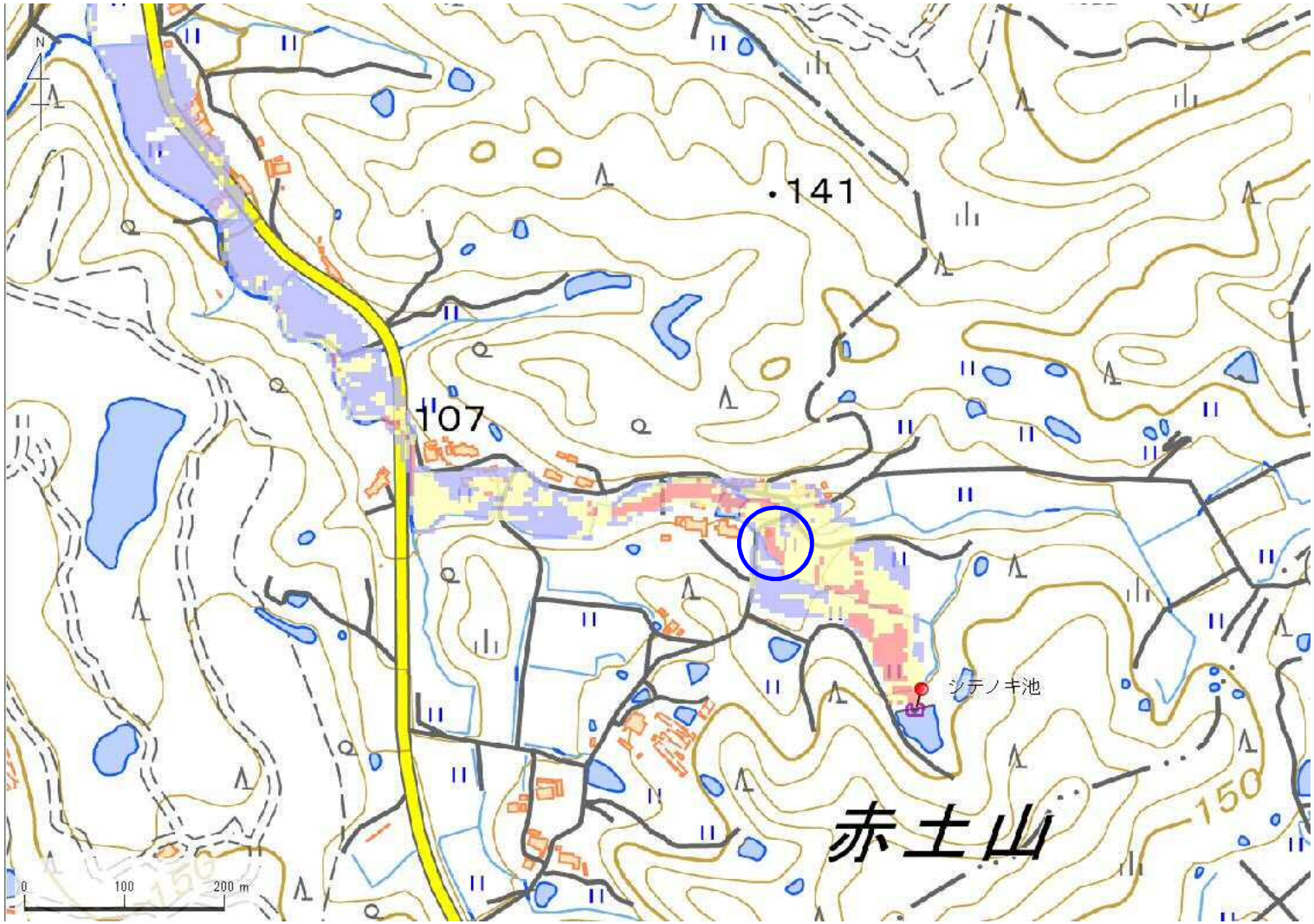

解析貯水量計算(上流側関連ため池含む)		
ID	池名	貯水量（千m3）
解析貯水量計		

【浸水面積(ha)】

歩行可能	－
歩行困難	－
歩行不可能	－

歩行困難度
- 可能
- 困難
- 不可能

この地図の作成に当たっては、国土地理院長の承認を得て、同院発行の基盤地図情報及び電子地形図（タイル）を使用した。（承認番号 令元情使、第635号）

ID	34360237	ため池名	シテノキ池	所在地	加東市新定シテノキ1658				
堤高（m）	7.6	貯水量（千m3）	4.0	緯度	34° 52′ 4.26″ N	経度	135° 3′ 19.99″ E	判定	有

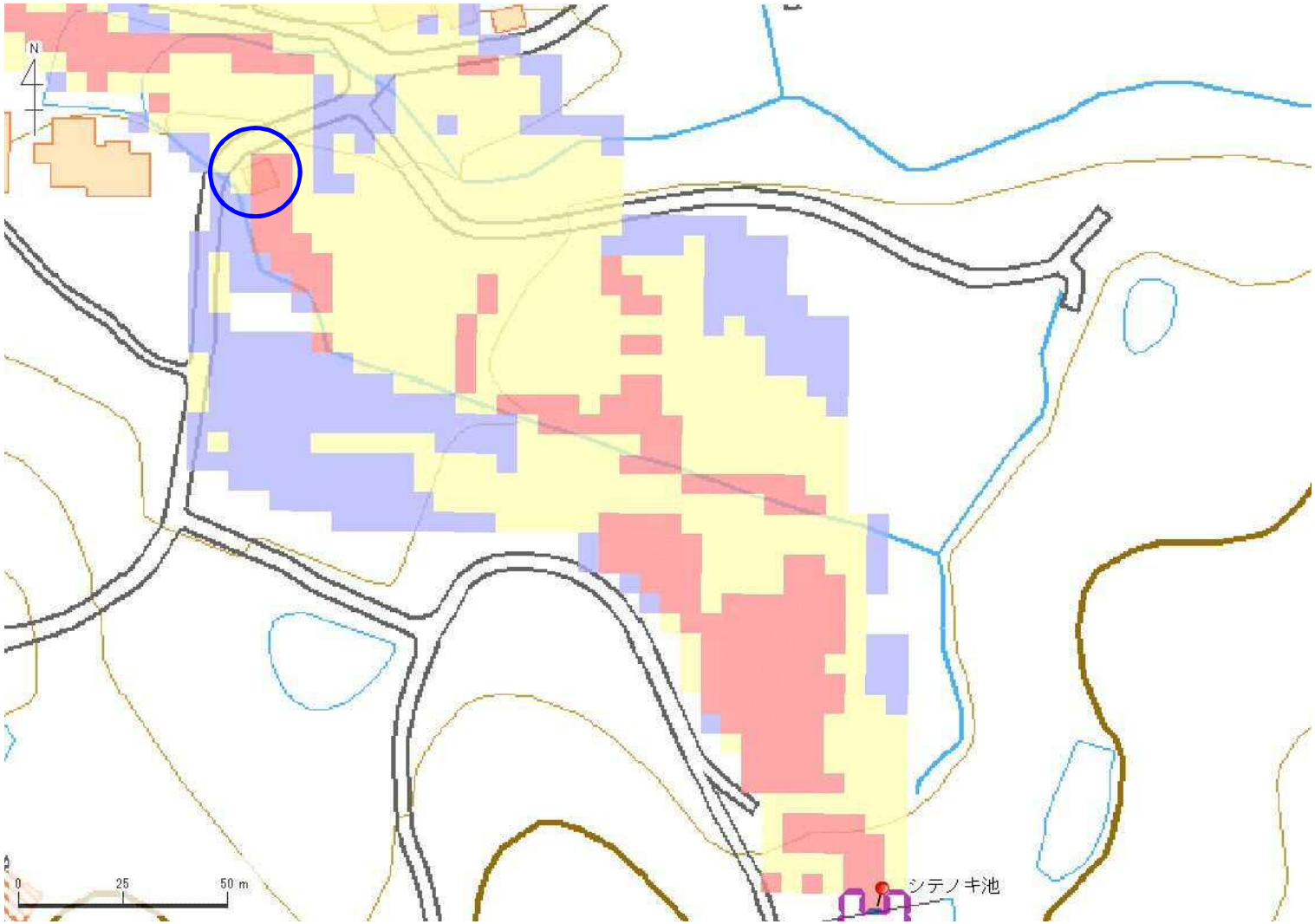

解析貯水量計算(上流側関連ため池含む)		
ID	池名	貯水量（千m3）
解析貯水量計		

【浸水面積(ha)】

歩行可能	－
歩行困難	－
歩行不可能	－

歩行困難度
- 可能
- 困難
- 不可能

この地図の作成に当たっては、国土地理院長の承認を得て、同院発行の基盤地図情報及び電子地形図（タイル）を使用した。（承認番号 令元情使、第635号）

ID	34360237	ため池名	シテノキ池	所在地	加東市新定シテノキ1658				
堤高（m）	7.6	貯水量（千m3）	4.0	緯度	34° 52′ 4.26″ N	経度	135° 3′ 19.99″ E	判定	有

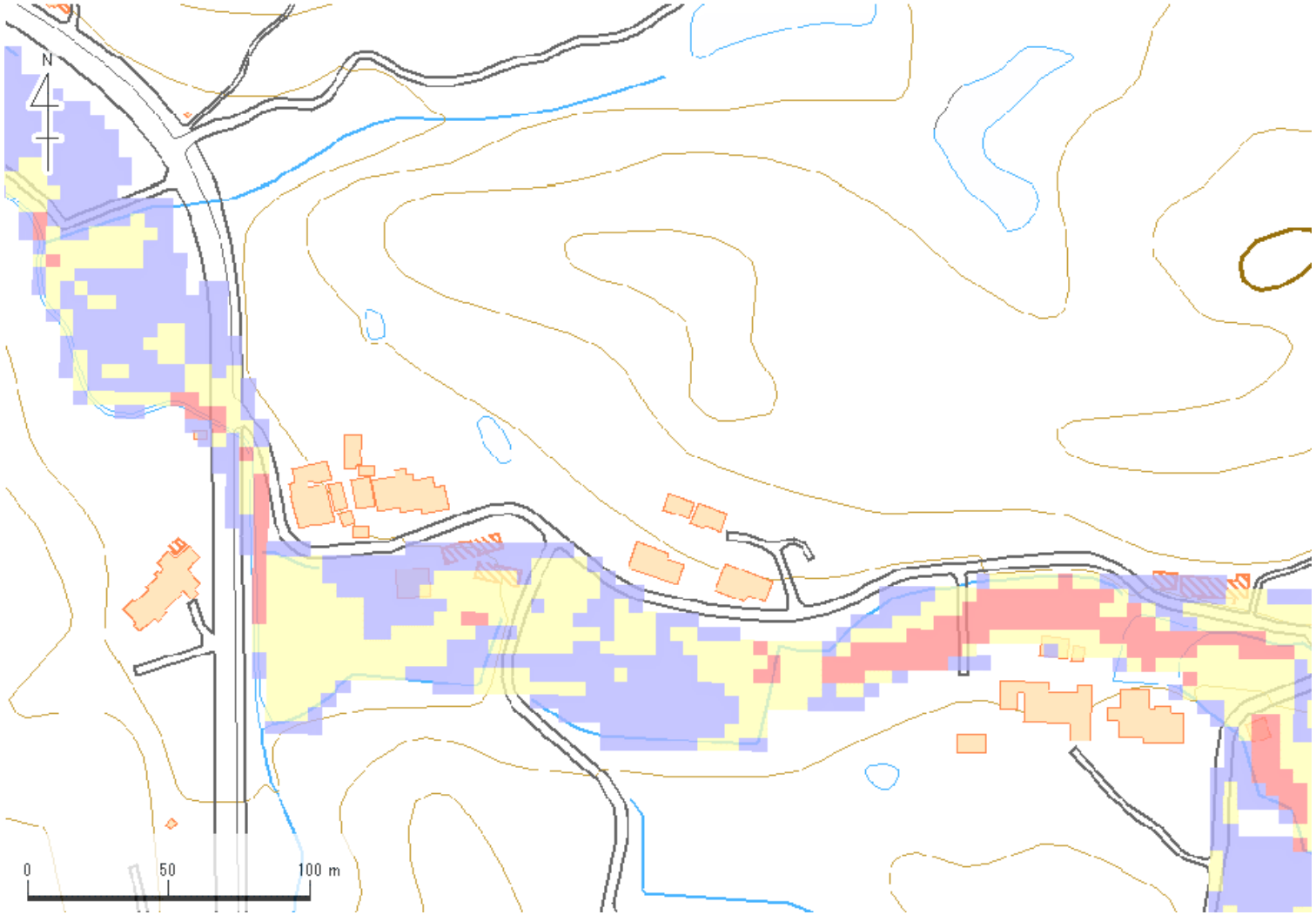

解析貯水量計算(上流側関連ため池含む)		
ID	池名	貯水量（千m3）
解析貯水量計		

【浸水面積(ha)】
歩行可能 －
歩行困難 －
歩行不可能 －

歩行困難度
可能
困難
不可能

この地図の作成に当たっては、国土地理院長の承認を得て、同院発行の基盤地図情報及び電子地形図(タイル)を使用した。(承認番号 令元情使、第635号)

ID	34360238	ため池名	バクチ谷池	所在地	加東市新定バクチ谷700				
堤高 (m)	4.5	貯水量 (千m3)	1.5	緯度	34° 53′ 19.77″ N	経度	135° 3′ 2.68″ E	判定	無

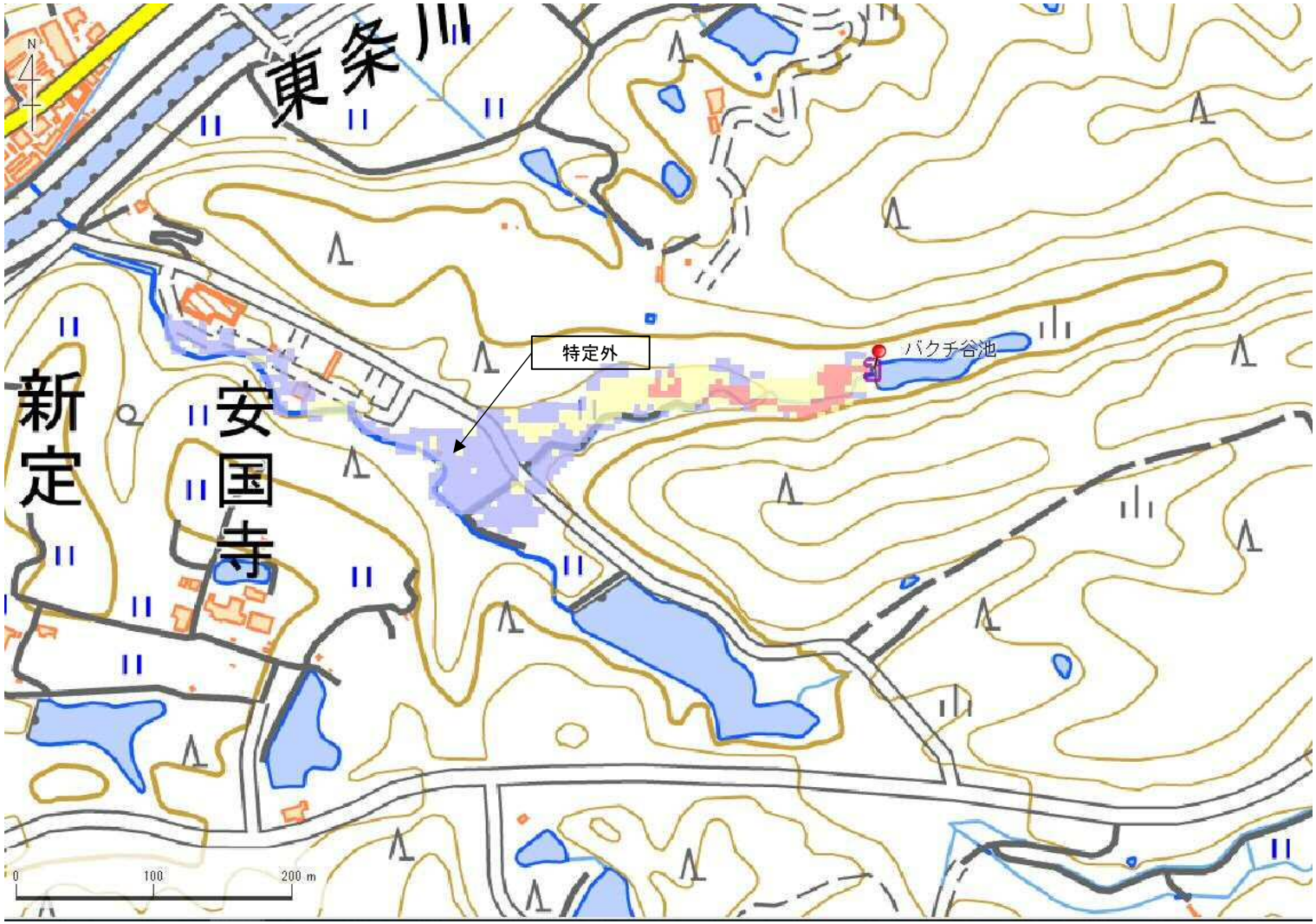

解析貯水量計算(上流側関連ため池含む)		
ID	池名	貯水量 (千m3)
解析貯水量計		

【浸水面積(ha)】

歩行可能	1.1 ha
歩行困難	0.5 ha
歩行不可能	0.2 ha

歩行困難度
- 可能
- 困難
- 不可能

この地図の作成に当たっては、国土地理院長の承認を得て、同院発行の基盤地図情報及び電子地形図(タイル)を使用した。(承認番号 令元情使、第635号)

ID	34360238	ため池名	バクチ谷池	所在地	加東市新定バクチ谷700				
堤高（m）	4.5	貯水量（千m3）	1.5	緯度	34° 53′ 19.77″ N	経度	135° 3′ 2.68″ E	判定	無

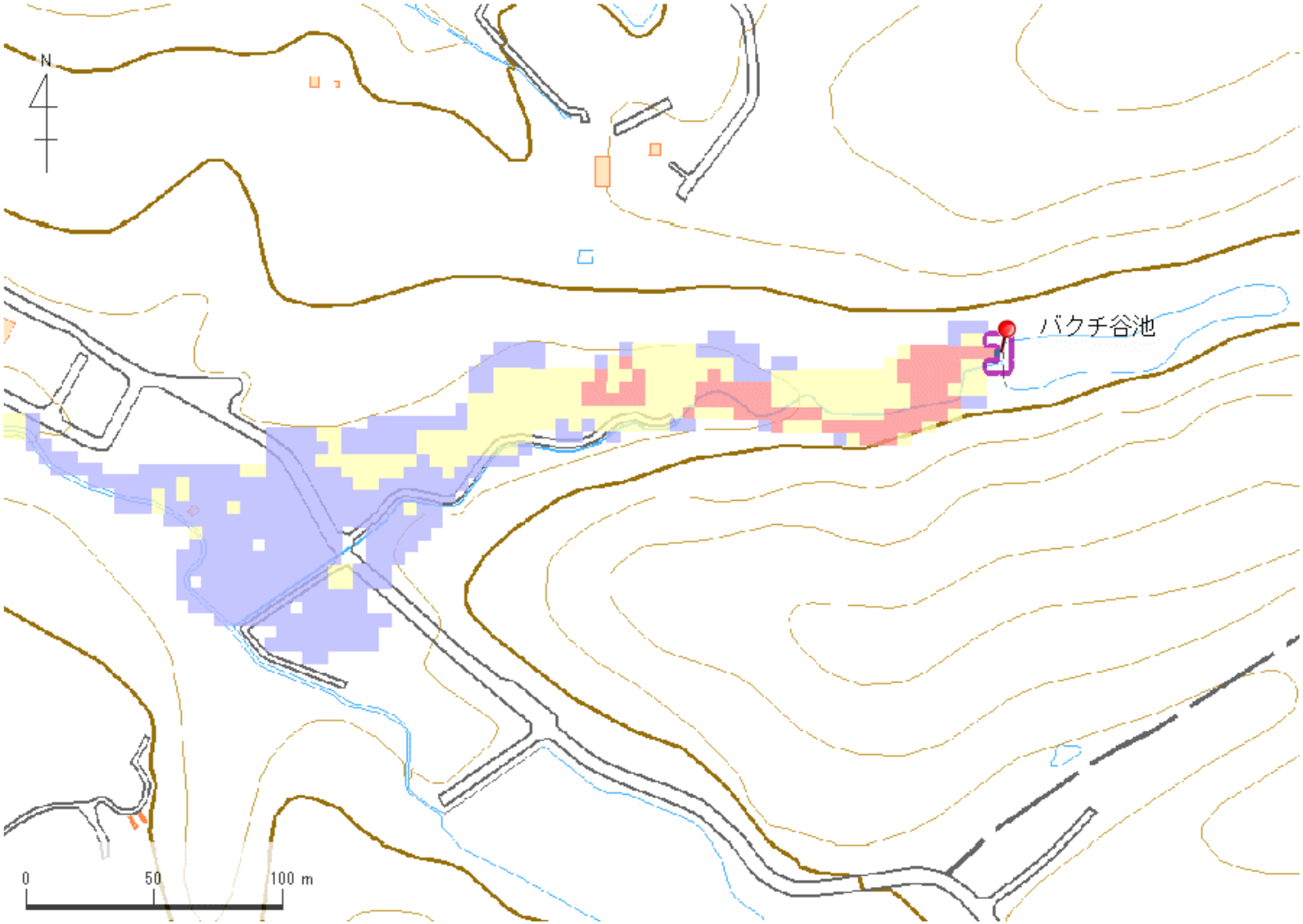

解析貯水量計算(上流側関連ため池含む)		
ID	池名	貯水量（千m3）
解析貯水量計		

【浸水面積(ha)】

歩行可能	1.1 ha
歩行困難	0.5 ha
歩行不可能	0.2 ha

歩行困難度
- 可能
- 困難
- 不可能

この地図の作成に当たっては、国土地理院長の承認を得て、同院発行の基盤地図情報及び電子地形図(タイル)を使用した。(承認番号 令元情使、第635号)

ID	34360239	ため池名	川谷池	所在地	加東市新定奥川谷724-1				
堤高（m）	8.9	貯水量（千m3）	19.0	緯度	34° 53′ 14.28″ N	経度	135° 2′ 54.87″ E	判定	有

解析貯水量計算(上流側関連ため池含む)		
ID	池名	貯水量（千m3）
解析貯水量計		

【浸水面積(ha)】

歩行可能	－
歩行困難	－
歩行不可能	－

歩行困難度
- 可能
- 困難
- 不可能

この地図の作成に当たっては、国土地理院長の承認を得て、同院発行の基盤地図情報及び電子地形図（タイル）を使用した。（承認番号 令元情使、第635号）

ID	34360239	ため池名	川谷池	所在地	加東市新定奥川谷724-1				
堤高（m）	8.9	貯水量（千m3）	19.0	緯度	34° 53′ 14.28″ N	経度	135° 2′ 54.87″ E	判定	有

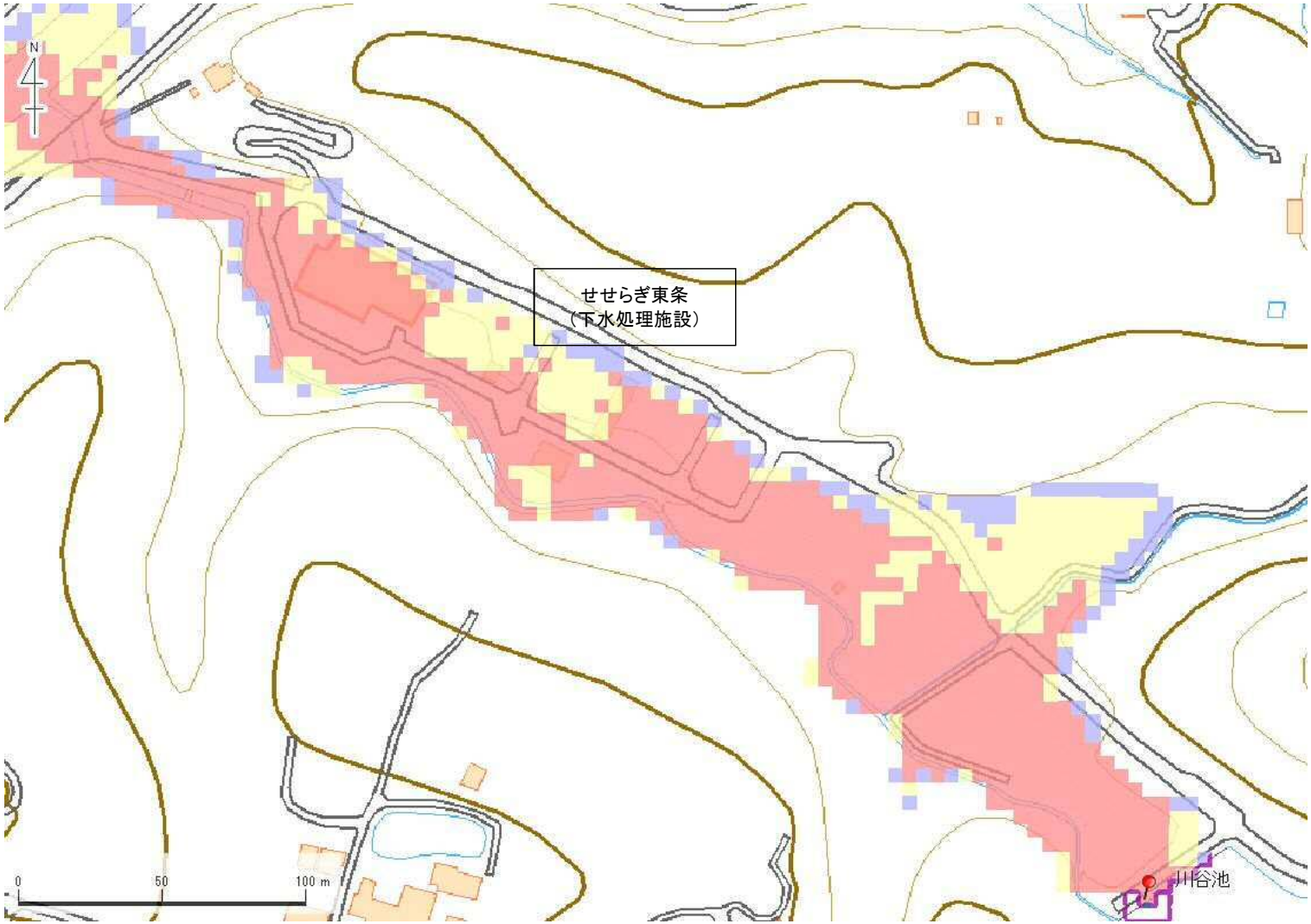

解析貯水量計算(上流側関連ため池含む)		
ID	池名	貯水量（千m3）
解析貯水量計		

【浸水面積(ha)】
歩行可能 －
歩行困難 －
歩行不可能 －

歩行困難度
可能
困難
不可能

この地図の作成に当たっては、国土地理院長の承認を得て、同院発行の基盤地図情報及び電子地形図(タイル)を使用した。(承認番号 令元情使、第635号)

ID	34360239	ため池名	川谷池	所在地	加東市新定奥川谷724-1				
堤高（m）	8.9	貯水量（千m3）	19.0	緯度	34° 53′ 14.28″ N	経度	135° 2′ 54.87″ E	判定	有

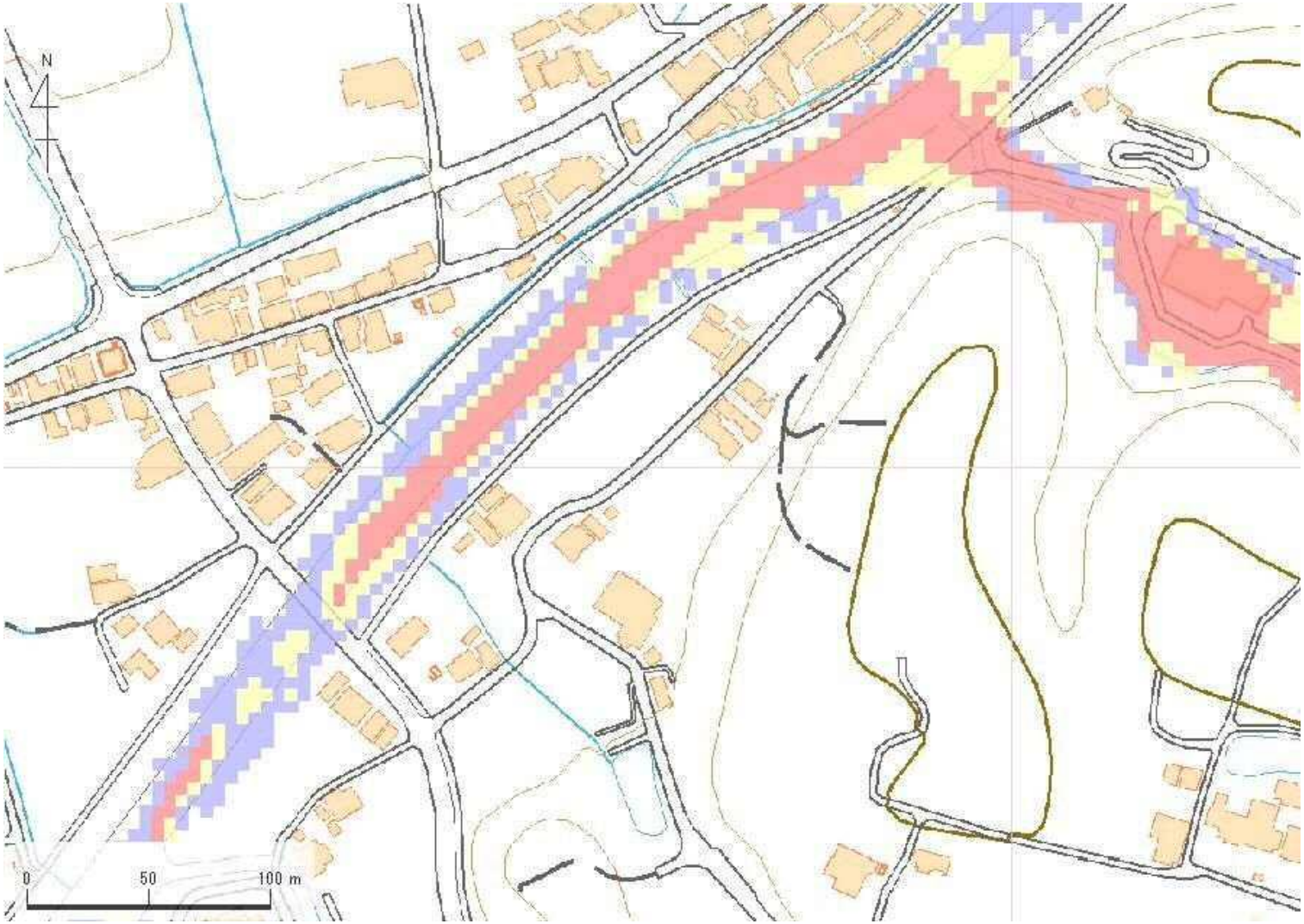

解析貯水量計算(上流側関連ため池含む)		
ID	池名	貯水量（千m3）
解析貯水量計		

【浸水面積(ha)】
歩行可能 －
歩行困難 －
歩行不可能 －

歩行困難度
可能
困難
不可能

この地図の作成に当たっては、国土地理院長の承認を得て、同院発行の基盤地図情報及び電子地形図(タイル)を使用した。(承認番号 令元情使、第635号)

ID	34360240	ため池名	奥屋那谷池	所在地	加東市新定笠小屋1112				
堤高 (m)	4.6	貯水量 (千m3)	1.0	緯度	34° 53′ 3.04″ N	経度	135° 2′ 52.09″ E	判定	

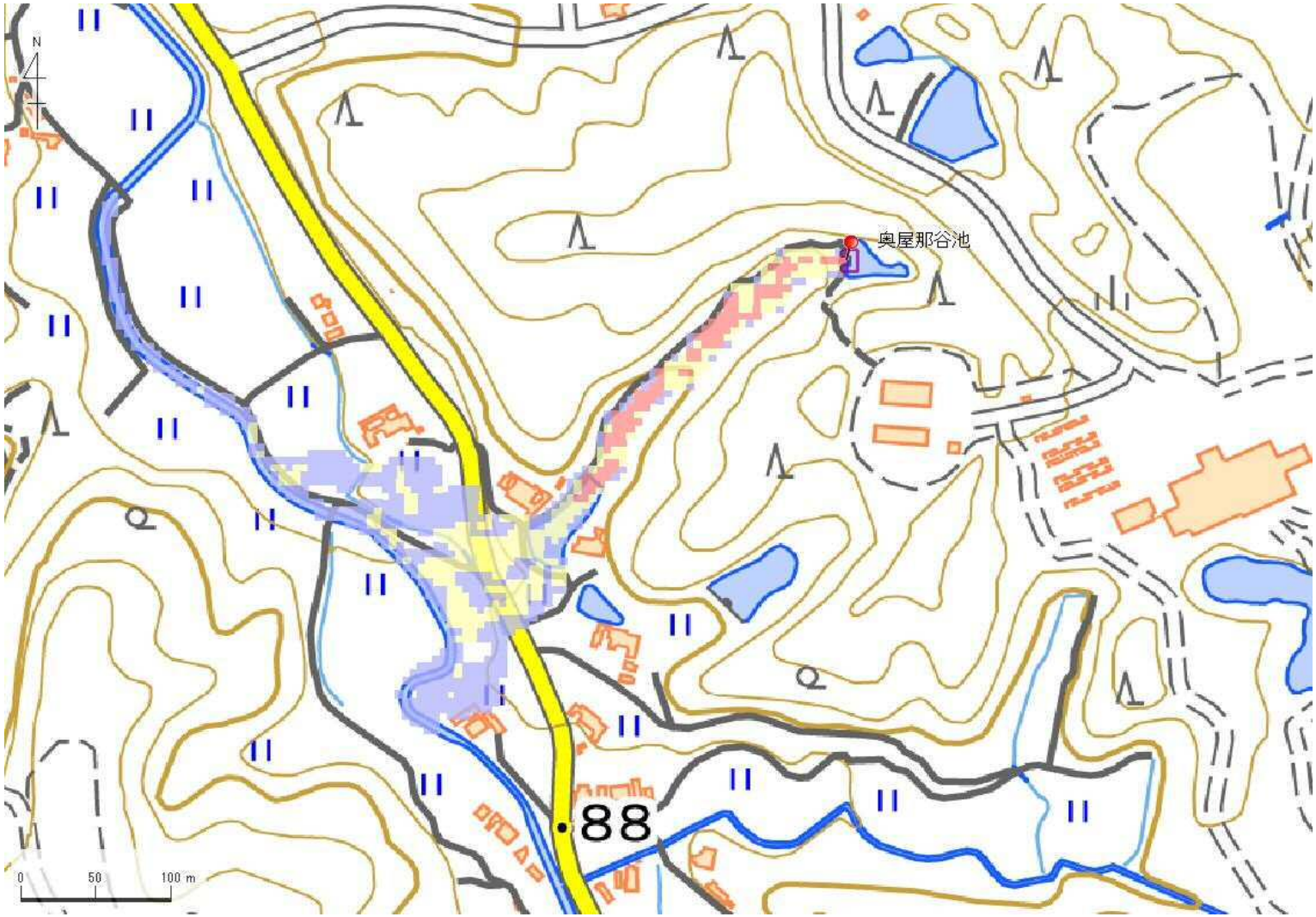

解析貯水量計算(上流側	
ID	池名
解析貯水量計	

【浸水面積(ha)】

歩行可能	1.3 ha
歩行困難	0.8 ha
歩行不可能	0.3 ha

歩行困難度
- 可能
- 困難
- 不可能

この地図の作成に当たっては、国
得て、同院発行の基盤地図情報及
ル)を使用した。(承認番号 令元情

ID	34360240	ため池名	奥屋那谷池	所在地	加東市新定笠小屋1112				
堤高 (m)	4.6	貯水量 (千m3)	1.0	緯度	34° 53′ 3.04″ N	経度	135° 2′ 52.09″ E	判定	

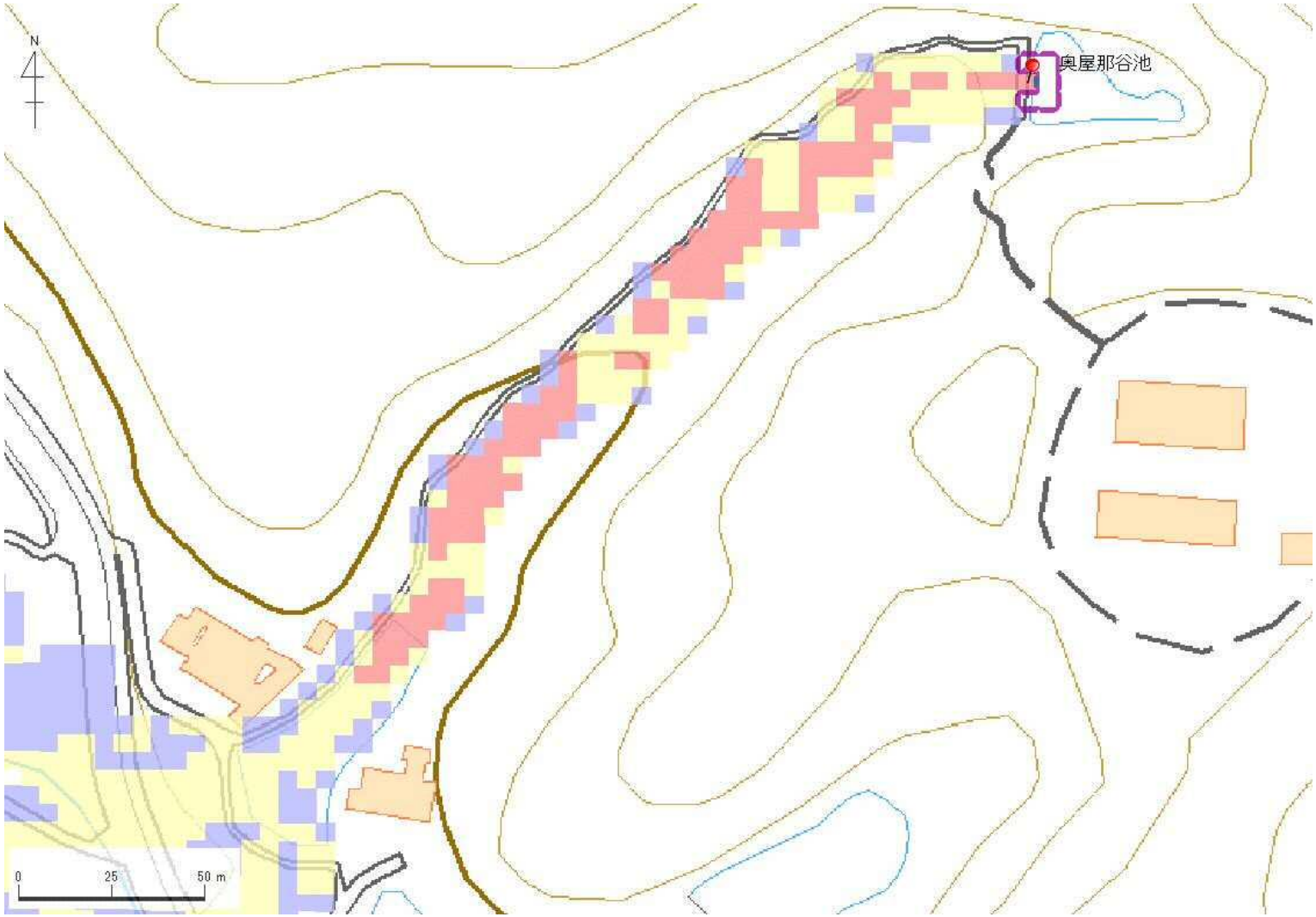

解析貯水量計算(上流側	
ID	池名
解析貯水量計	

【浸水面積(ha)】

歩行可能	1.3 ha
歩行困難	0.8 ha
歩行不可能	0.3 ha

歩行困難度

- 可能
- 困難
- 不可能

この地図の作成に当たっては、国:
得て、同院発行の基盤地図情報及
ル)を使用した。(承認番号 令元情

無
関連ため池含む）
貯水量（千m3）

土地理院長の承認を
び電子地形図（タイ
使、第635号）

無
関連ため池含む）
貯水量（千m3）

土地理院長の承認を
び電子地形図（タイ
使、第635号）

ID	34360242	ため池名	かじや谷池	所在地	加東市新定笠小屋1151				
堤高 (m)	6.3	貯水量 (千m3)	4.0	緯度	34° 52′ 55.19″ N	経度	135° 2′ 48.92″ E	判定	有

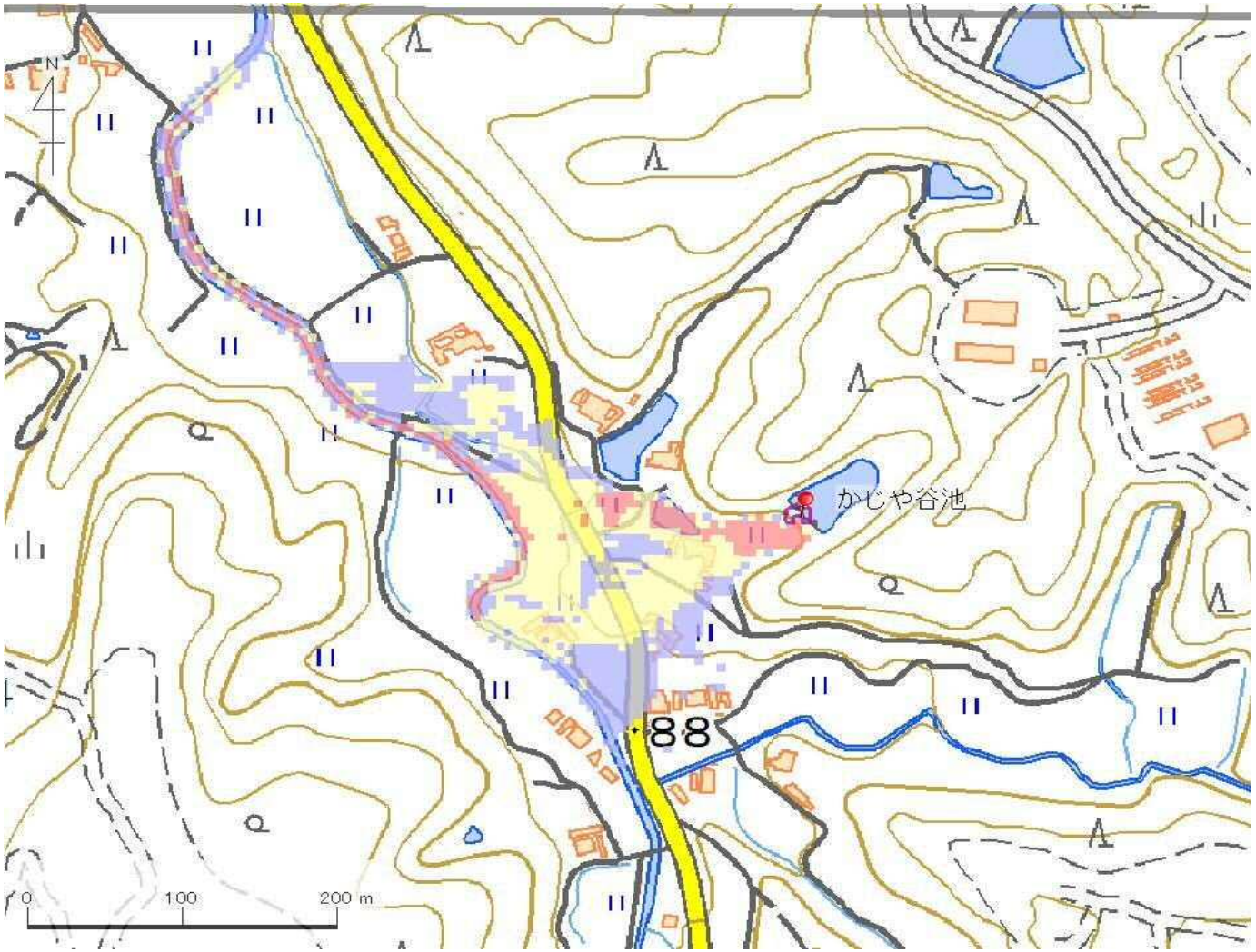

解析貯水量計算(上流側関連ため池含む)		
ID	池名	貯水量 (千m3)
解析貯水量計		0.0

【浸水面積(ha)】

歩行可能	–
歩行困難	–
歩行不可能	–

歩行困難度
- 可能
- 困難
- 不可能

この地図の作成に当たっては、国土地理院長の承認を得て、同院発行の基盤地図情報及び電子地形図(タイル)を使用した。(承認番号 令元情使、第326号)

ID	34360243	ため池名	セセナギ池	所在地	加東市新定鴨池2177-7				
堤高 (m)	8.3	貯水量 (千m3)	14.0	緯度	34° 52′ 49.77″ N	経度	135° 2′ 26.5″ E	判定	無

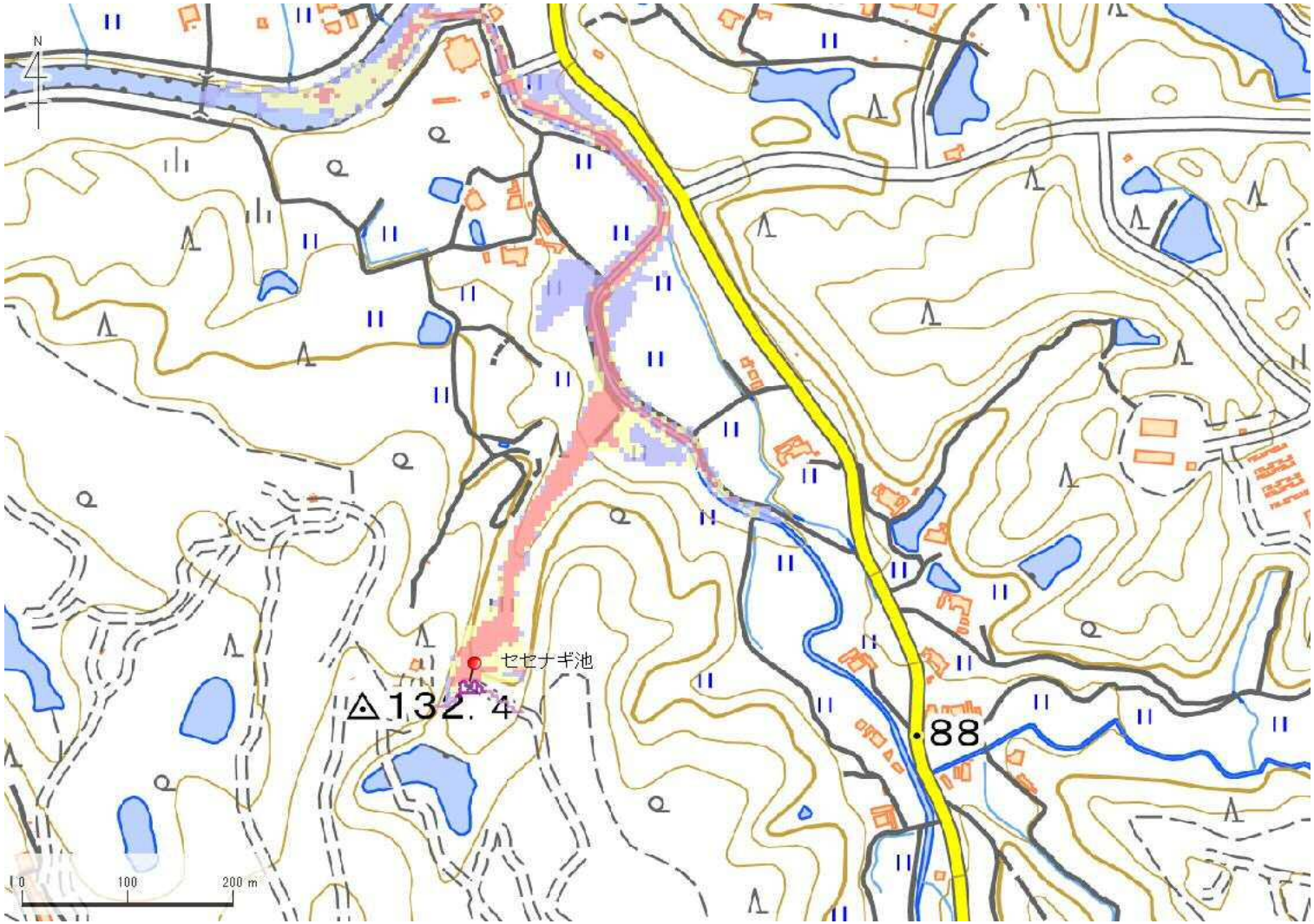

解析貯水量計算(上流側関連ため池含む)		
ID	池名	貯水量 (千m3)
解析貯水量計		

【浸水面積(ha)】

歩行可能	1.2 ha
歩行困難	1.0 ha
歩行不可能	1.5 ha

歩行困難度
- 可能
- 困難
- 不可能

この地図の作成に当たっては、国土地理院長の承認を得て、同院発行の基盤地図情報及び電子地形図(タイル)を使用した。(承認番号 令元情使、第635号)

ID	34360243	ため池名	セセナギ池	所在地	加東市新定鴨池2177-7				
堤高 (m)	8.3	貯水量 (千m3)	14.0	緯度	34° 52′ 49.77″ N	経度	135° 2′ 26.5″ E	判定	無

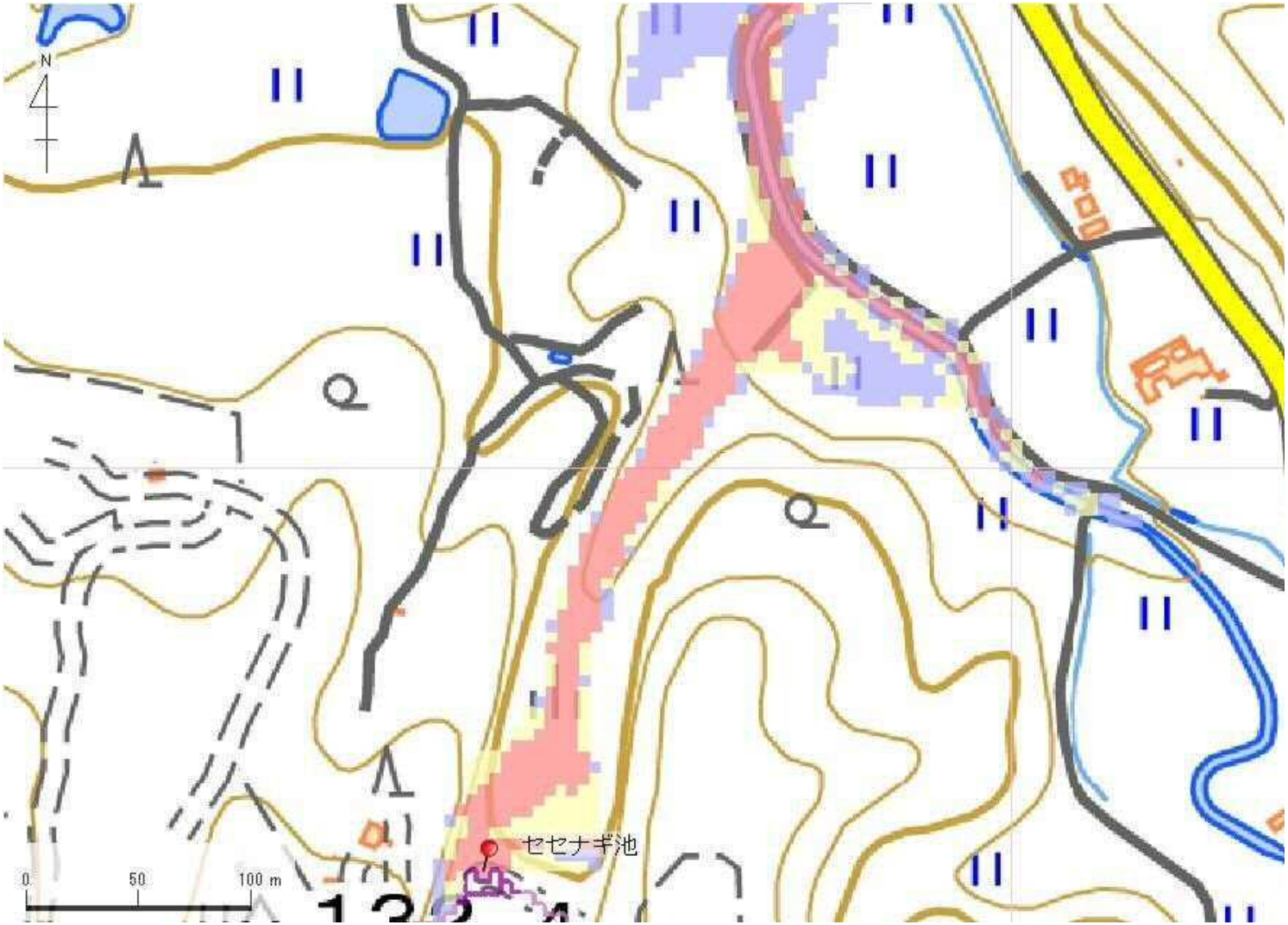

解析貯水量計算(上流側関連ため池含む)		
ID	池名	貯水量 (千m3)
解析貯水量計		

【浸水面積(ha)】

歩行可能	1.2 ha
歩行困難	1.0 ha
歩行不可能	1.5 ha

歩行困難度
- 可能
- 困難
- 不可能

この地図の作成に当たっては、国土地理院長の承認を得て、同院発行の基盤地図情報及び電子地形図(タイル)を使用した。(承認番号 令元情使、第635号)

ID	34360243	ため池名	セセナギ池	所在地	加東市新定鴨池2177-7				
堤高 (m)	8.3	貯水量 (千m3)	14.0	緯度	34° 52′ 49.77″ N	経度	135° 2′ 26.5″ E	判定	無

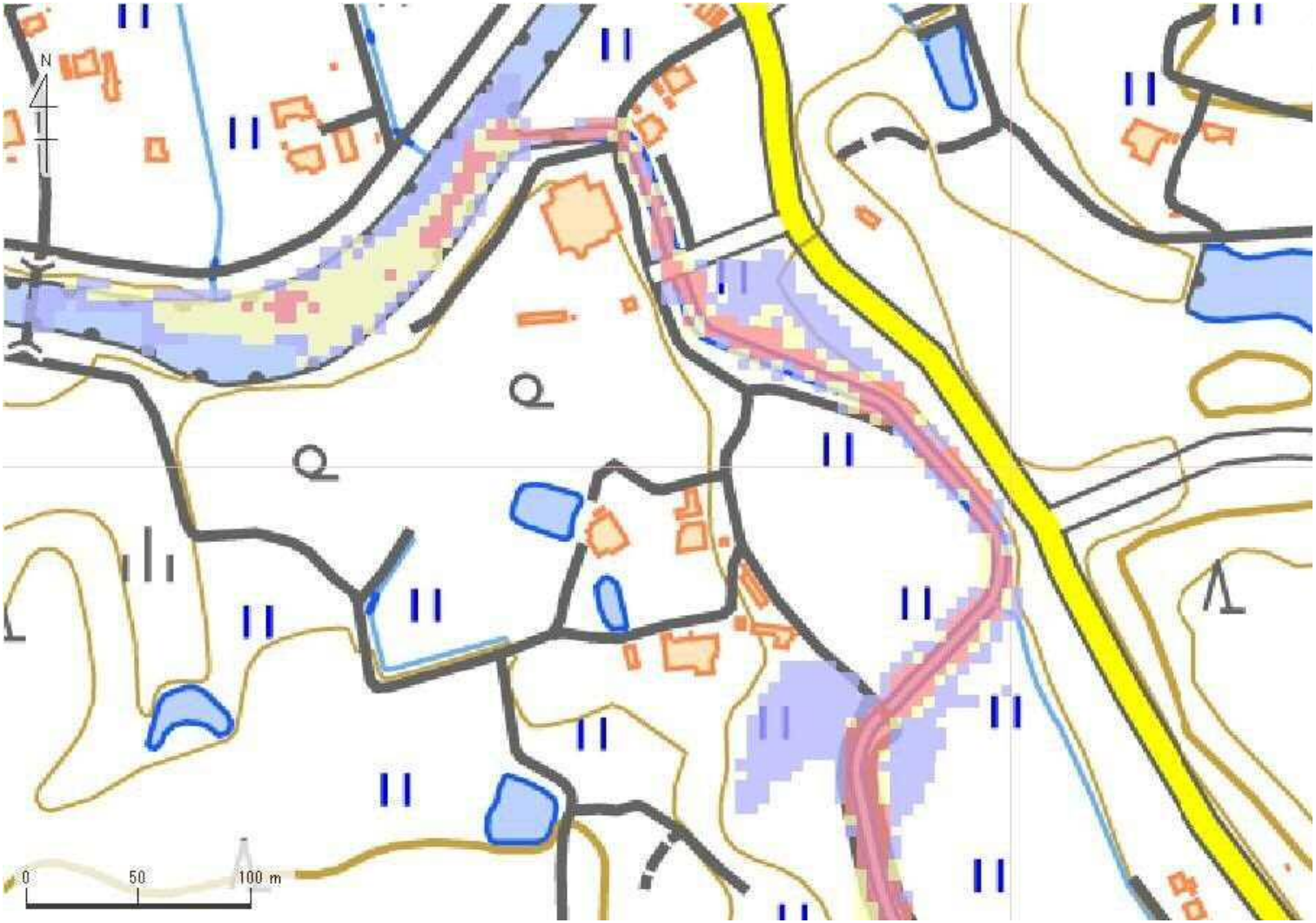

解析貯水量計算(上流側関連ため池含む)		
ID	池名	貯水量 (千m3)
解析貯水量計		

【浸水面積(ha)】

歩行可能	1.2 ha
歩行困難	1.0 ha
歩行不可能	1.5 ha

歩行困難度
- 可能
- 困難
- 不可能

この地図の作成に当たっては、国土地理院長の承認を得て、同院発行の基盤地図情報及び電子地形図(タイル)を使用した。(承認番号 令元情使、第635号)

ID	34360244	ため池名	岩ヶ谷池	所在地	加東市新定岩ヶ谷1833				
堤高 (m)	3.1	貯水量 (千m3)	1.0	緯度	34° 51′ 57.75″ N	経度	135° 3′ 4.81″ E	判定	無

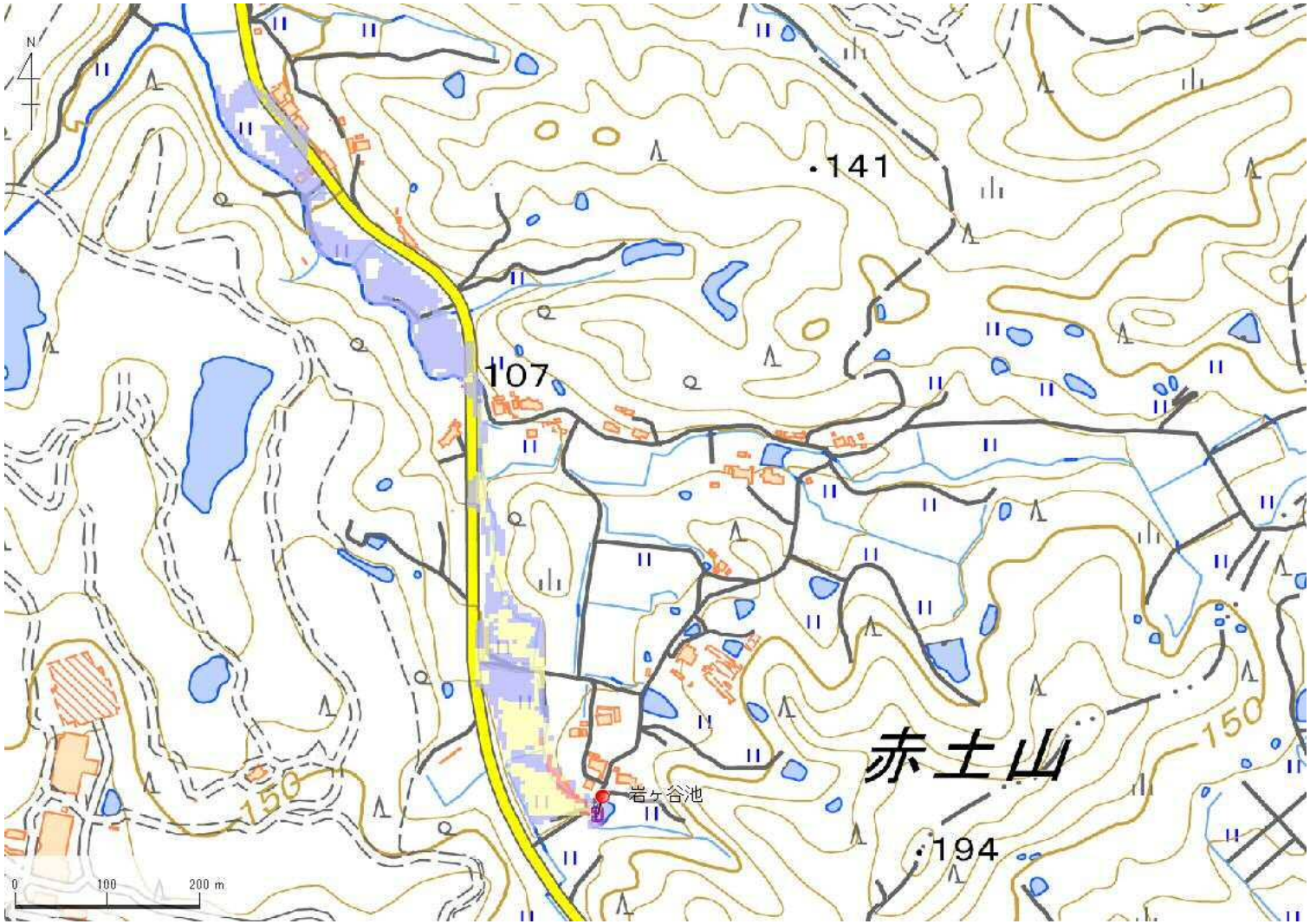

解析貯水量計算(上流側関連ため池含む)		
ID	池名	貯水量 (千m3)
解析貯水量計		

【浸水面積(ha)】

歩行可能	2.4 ha
歩行困難	1.0 ha
歩行不可能	0.1 ha

歩行困難度
- 可能
- 困難
- 不可能

この地図の作成に当たっては、国土地理院長の承認を得て、同院発行の基盤地図情報及び電子地形図(タイル)を使用した。(承認番号 令元情使、第635号)

ID	34360244	ため池名	岩ヶ谷池	所在地	加東市新定岩ヶ谷1833				
堤高 (m)	3.1	貯水量 (千m3)	1.0	緯度	34° 51′ 57.75″ N	経度	135° 3′ 4.81″ E	判定	無

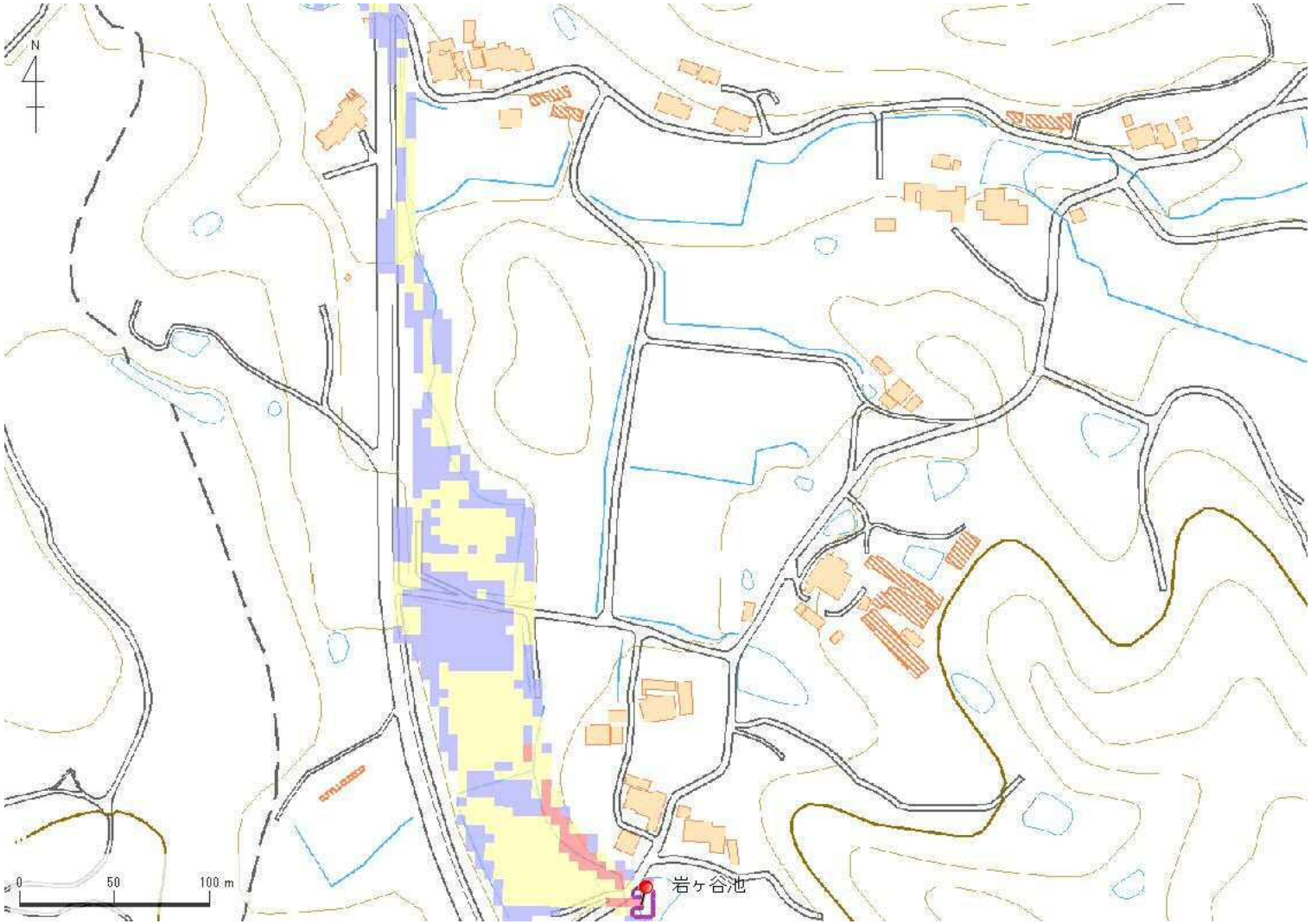

解析貯水量計算(上流側関連ため池含む)		
ID	池名	貯水量 (千m3)
解析貯水量計		

【浸水面積(ha)】

歩行可能	2.4 ha
歩行困難	1.0 ha
歩行不可能	0.1 ha

歩行困難度
- 可能
- 困難
- 不可能

この地図の作成に当たっては、国土地理院長の承認を得て、同院発行の基盤地図情報及び電子地形図(タイル)を使用した。(承認番号 令元情使、第635号)

ID	34360245	ため池名	玉子谷池	所在地	加東市新定玉子谷1769				
堤高 (m)	5.6	貯水量 (千m3)	1.0	緯度	34° 52′ 2.23″ N	経度	135° 3′ 6.98″ E	判定	無

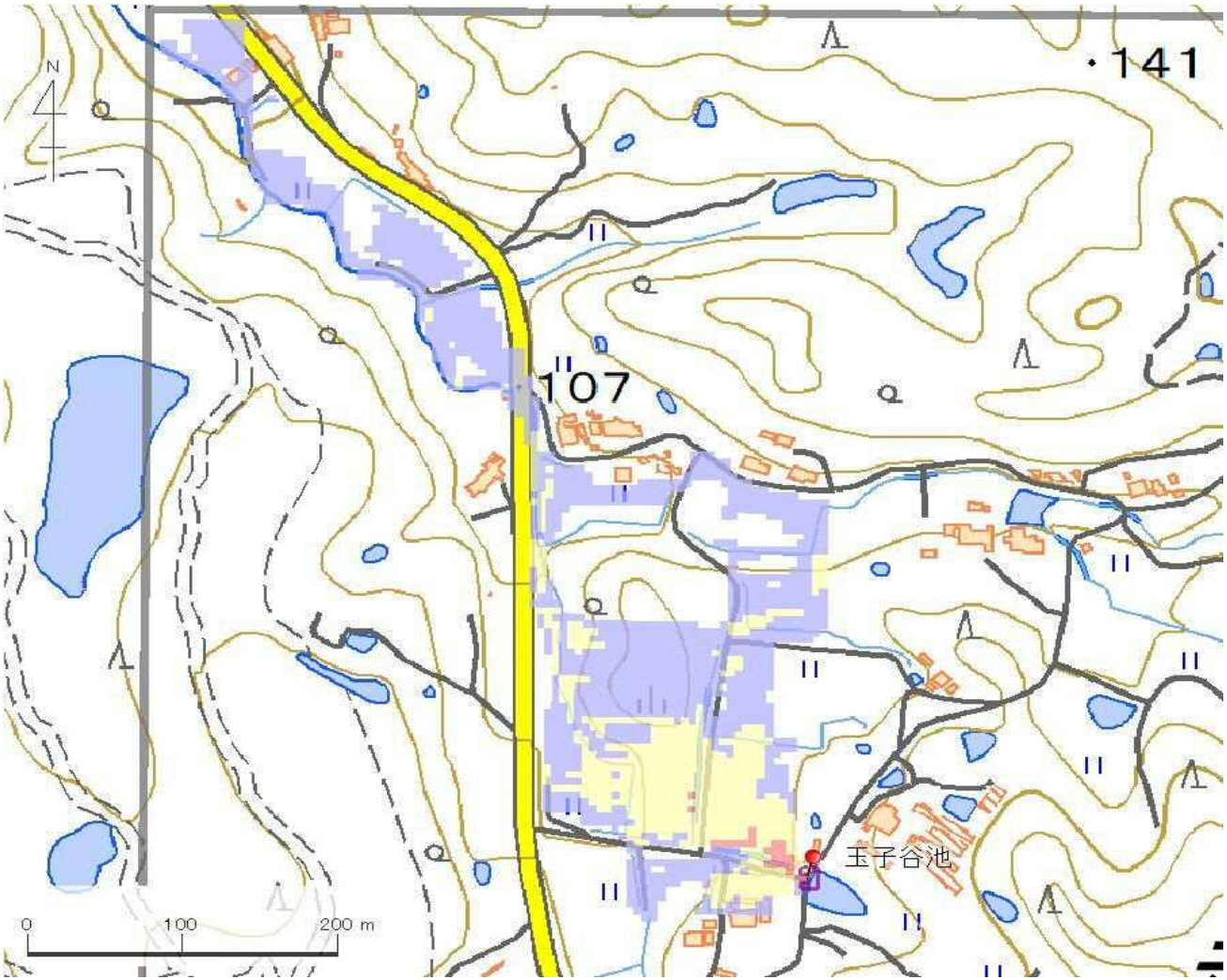

解析貯水量計算(上流側関連ため池含む)		
ID	池名	貯水量 (千m3)
解析貯水量計		0.0

【浸水面積(ha)】

歩行可能	3.4 ha
歩行困難	1.4 ha
歩行不可能	0.1 ha

歩行困難度
- 可能
- 困難
- 不可能

この地図の作成に当たっては、国土地理院長の承認を得て、同院発行の基盤地図情報及び電子地形図(タイル)を使用した。(承認番号 令元情使、第326号)

ID	34360246	ため池名	のうこし谷口池	所在地	加東市新定更池1393				
堤高 (m)	6.7	貯水量 (千m3)	1.0	緯度	34° 52′ 25.25″ N	経度	135° 2′ 58.61″ E	判定	無

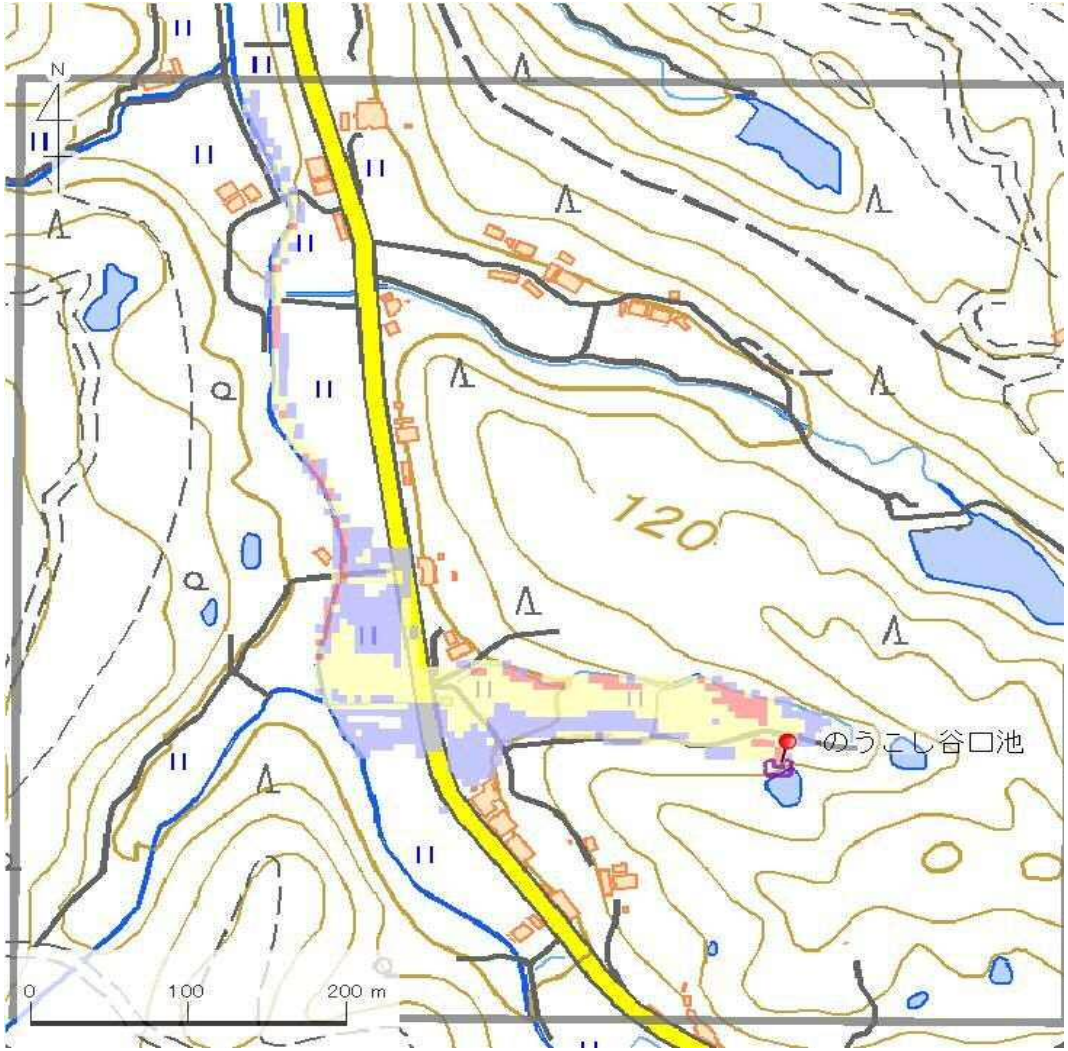

解析貯水量計算(上流側関連ため池含む)		
ID	池名	貯水量 (千m3)
解析貯水量計		0.0

【浸水面積(ha)】

歩行可能	1.0 ha
歩行困難	1.2 ha
歩行不可能	0.2 ha

歩行困難度
- 可能
- 困難
- 不可能

この地図の作成に当たっては、国土地理院長の承認を得て、同院発行の基盤地図情報及び電子地形図(タイル)を使用した。(承認番号 令元情使、第326号)

ID	34360247	ため池名	のうこし谷池	所在地	加東市新定更池1397				
堤高 (m)	7.4	貯水量 (千m3)	1.5	緯度	34° 52′ 25.78″ N	経度	135° 3′ 1.42″ E	判定	無

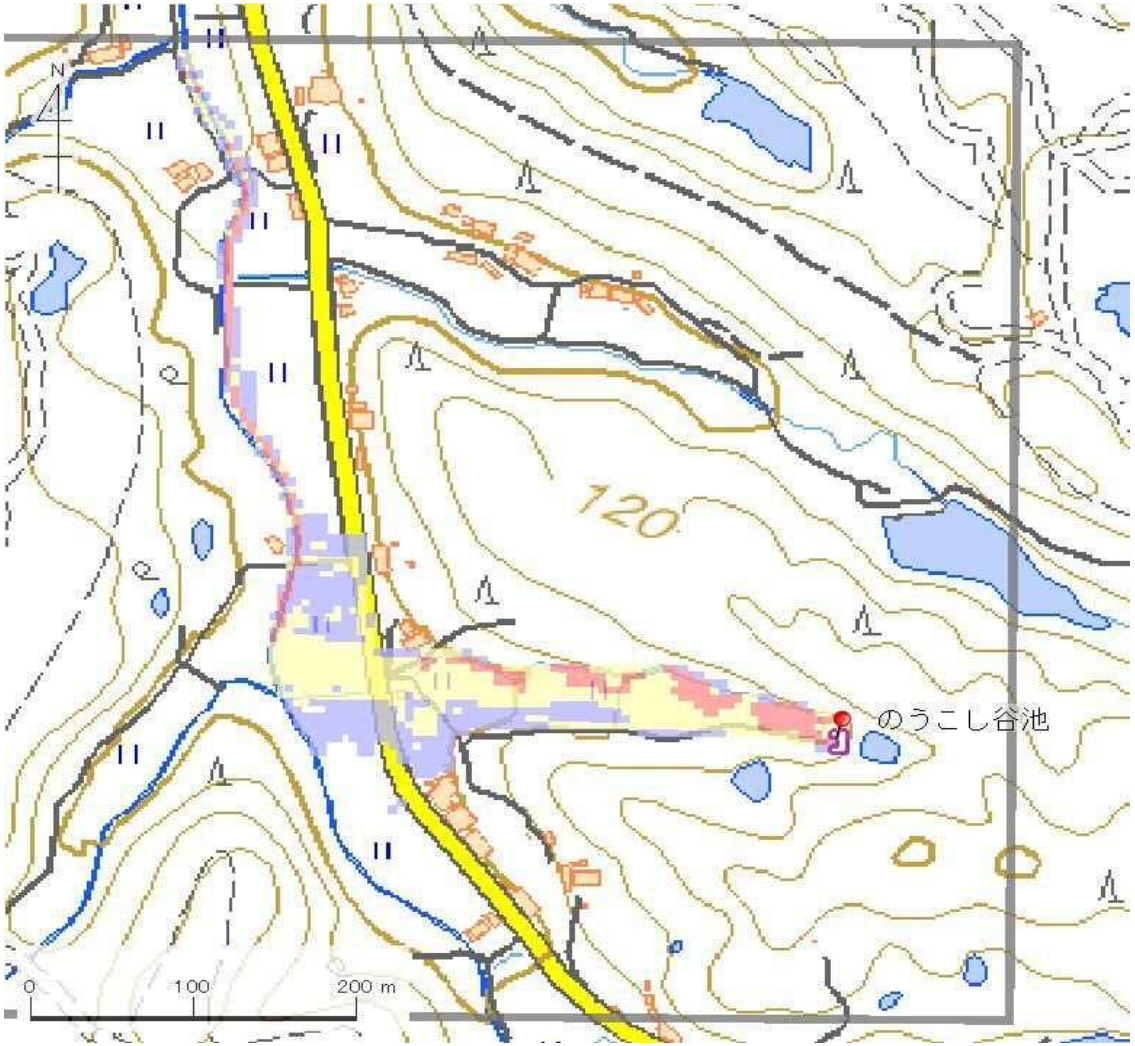

解析貯水量計算(上流側関連ため池含む)		
ID	池名	貯水量 (千m3)
解析貯水量計		0.0

【浸水面積(ha)】

歩行可能	1.0 ha
歩行困難	1.2 ha
歩行不可能	0.4 ha

歩行困難度
- 可能
- 困難
- 不可能

この地図の作成に当たっては、国土地理院長の承認を得て、同院発行の基盤地図情報及び電子地形図(タイル)を使用した。(承認番号 令元情使、第326号)

ID	34360248	ため池名	高月谷池	所在地	加東市新定高月75-1					
堤高（m）	5.7	貯水量（千m3）	10.0	緯度	34° 53′ 32.9″ N	経度	135° 2′ 21.36″ E	判定	有	

解析貯水量計算(上流側関連ため池含む)		
ID	池名	貯水量（千m3）
	解析貯水量計	

【浸水面積(ha)】
歩行可能　－
歩行困難　－
歩行不可能　－

歩行困難度
- 可能
- 困難
- 不可能

この地図の作成に当たっては、国土地理院長の承認を得て、同院発行の基盤地図情報及び電子地形図（タイル）を使用した。（承認番号 令元情使、第635号）

ID	34360248	ため池名	高月谷池	所在地	加東市新定高月75-1					
堤高（m）	5.7	貯水量（千m3）	10.0	緯度	34° 53′ 32.9″ N	経度	135° 2′ 21.36″ E	判定	有	

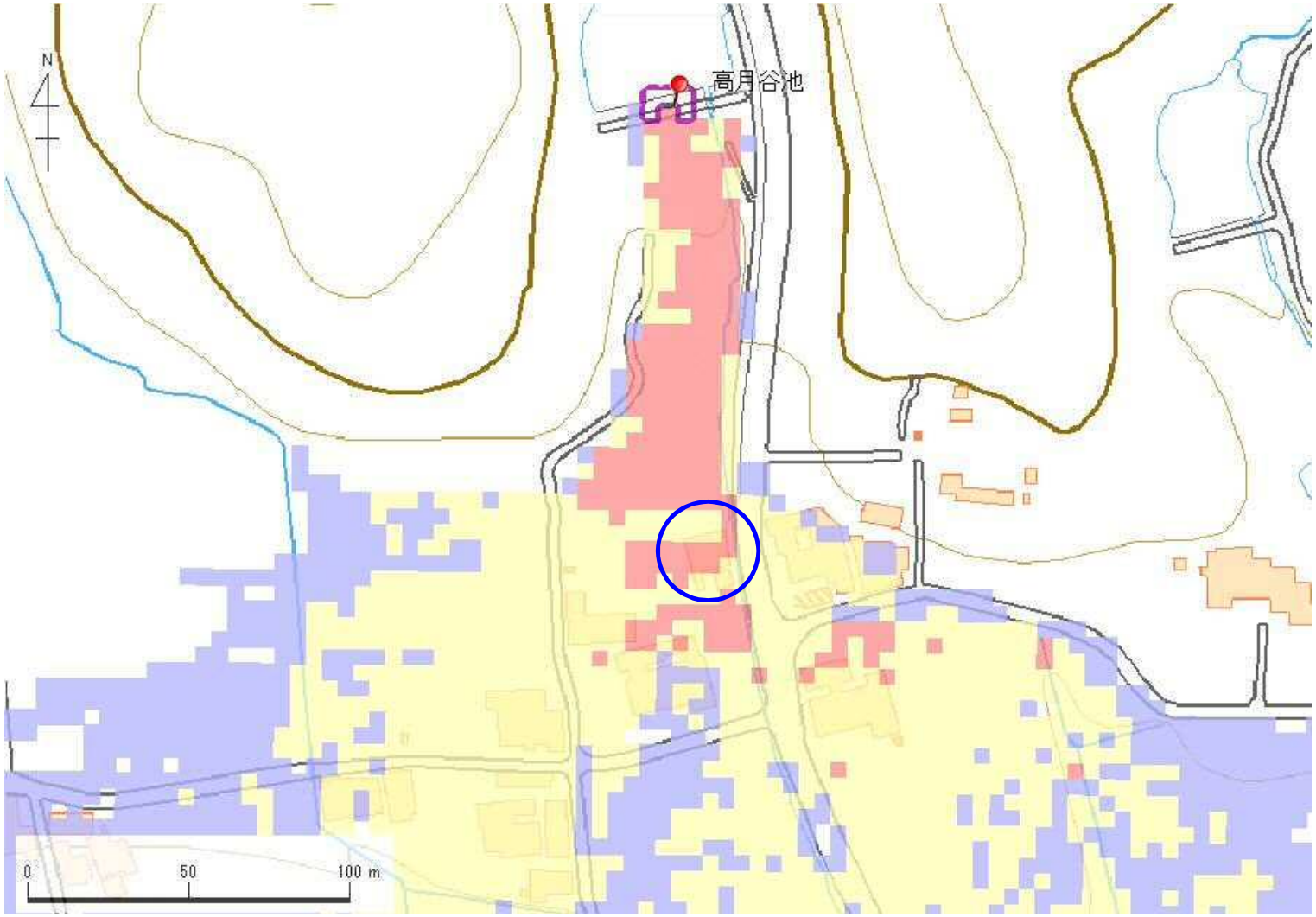

解析貯水量計算(上流側関連ため池含む)		
ID	池名	貯水量（千m3）
解析貯水量計		

【浸水面積(ha)】

歩行可能	－
歩行困難	－
歩行不可能	－

歩行困難度
- 可能
- 困難
- 不可能

この地図の作成に当たっては、国土地理院長の承認を得て、同院発行の基盤地図情報及び電子地形図(タイル)を使用した。(承認番号 令元情使、第635号)

ID	34360251	ため池名	寺谷口ノ池	所在地	加東市新定寺谷869				
堤高 (m)	4.5	貯水量 (千m3)	1.0	緯度	34° 53′ 15.04″ N	経度	135° 2′ 33.93″ E	判定	有

解析貯水量計算(上流側関連ため池含む)		
ID	池名	貯水量 (千m3)
34360251	寺谷口ノ池	1.0
34360250	寺谷門前池	9.5
34360249	寺池	4.5
解析貯水量計		15.0

【浸水面積(ha)】
歩行可能 －
歩行困難 －
歩行不可能 －

歩行困難度
可能
困難
不可能

この地図の作成に当たっては、国土地理院長の承認を得て、同院発行の基盤地図情報及び電子地形図(タイル)を使用した。(承認番号 令元情使、第326号)

ID	34360252	ため池名	垣内池	所在地	加東市新定上ノ垣内991-1				
堤高 (m)	2.2	貯水量 (千m3)	1.5	緯度	34° 53′ 3.83″ N	経度	135° 2′ 26.55″ E	判定	無

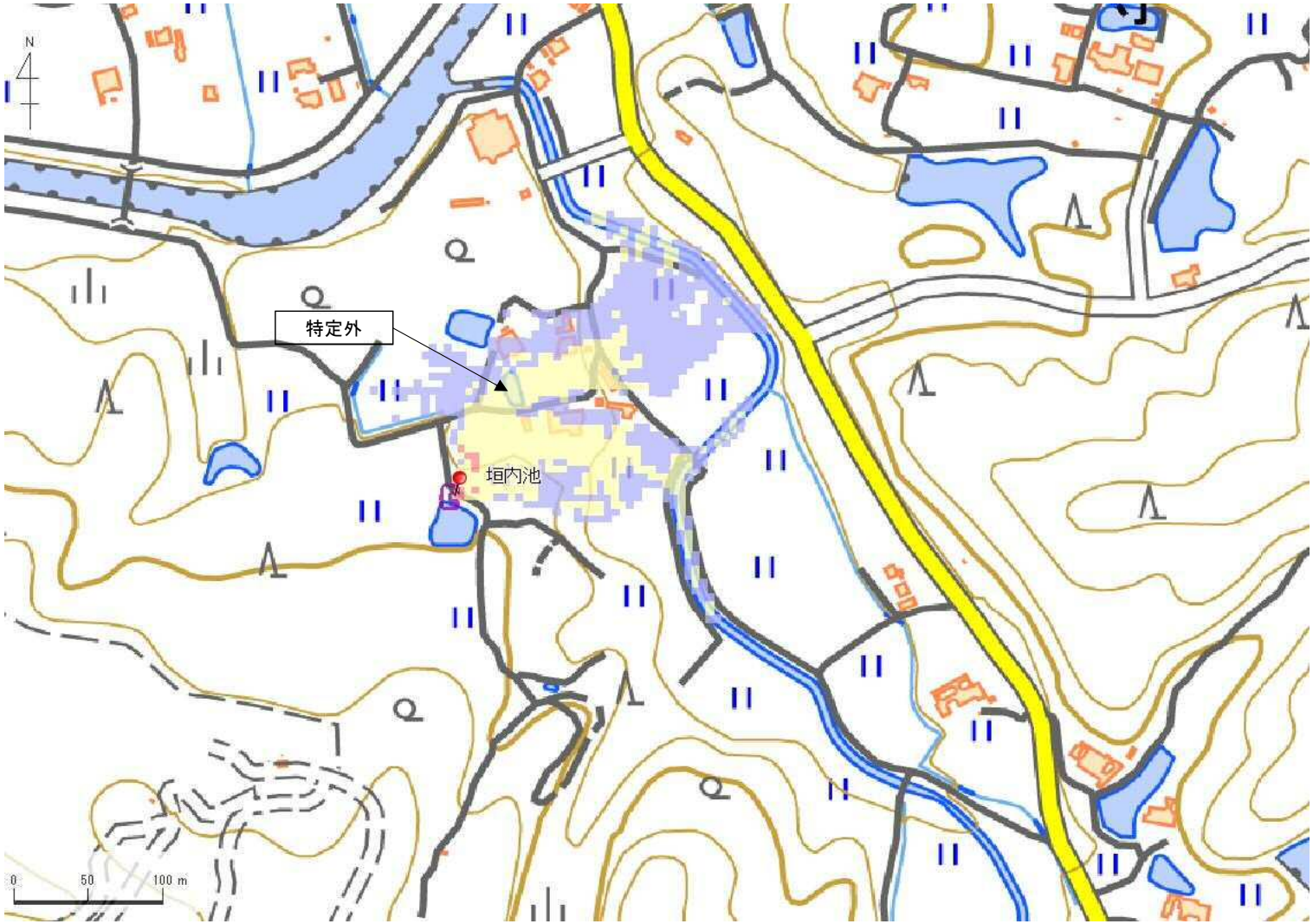

解析貯水量計算(上流側関連ため池含む)		
ID	池名	貯水量 (千m3)
解析貯水量計		

【浸水面積(ha)】

歩行可能	1.5 ha
歩行困難	1.1 ha
歩行不可能	0.0 ha

歩行困難度
- 可能
- 困難
- 不可能

この地図の作成に当たっては、国土地理院長の承認を得て、同院発行の基盤地図情報及び電子地形図(タイル)を使用した。(承認番号 令元情使、第635号)

ID	34360252	ため池名	垣内池	所在地	加東市新定上ノ垣内991-1				
堤高（m）	2.2	貯水量（千m3）	1.5	緯度	34° 53′ 3.83″ N	経度	135° 2′ 26.55″ E	判定	無

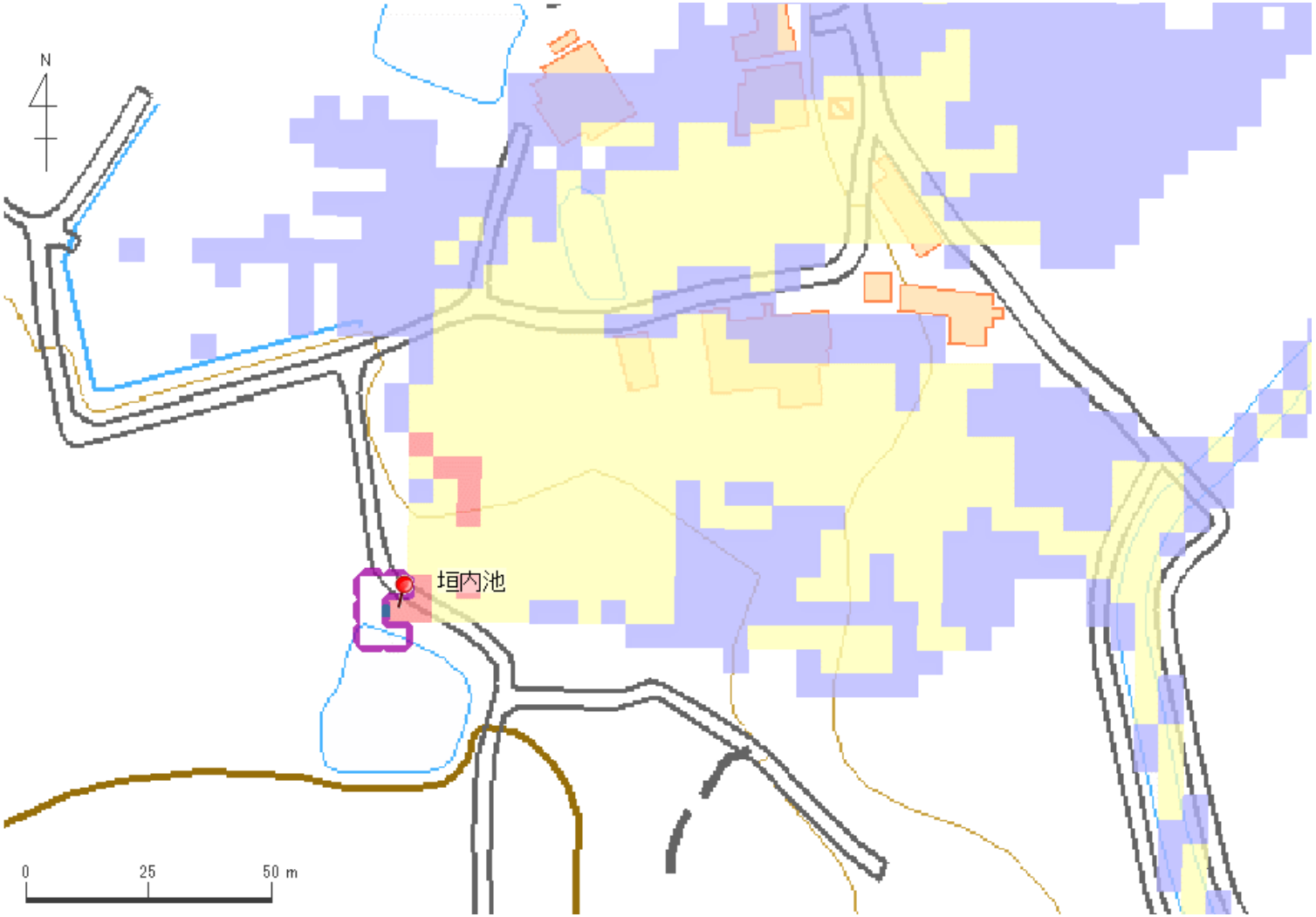

解析貯水量計算(上流側関連ため池含む)		
ID	池名	貯水量（千m3）
解析貯水量計		

【浸水面積(ha)】

歩行可能	1.5 ha
歩行困難	1.1 ha
歩行不可能	0.0 ha

歩行困難度
- 可能
- 困難
- 不可能

この地図の作成に当たっては、国土地理院長の承認を得て、同院発行の基盤地図情報及び電子地形図(タイル)を使用した。(承認番号 令元情使、第635号)

ID	34360255	ため池名	真谷口池	所在地	加東市新定真谷1857				
堤高 (m)	3.1	貯水量 (千m3)	1.5	緯度	34° 51′ 53.13″ N	経度	135° 3′ 3.64″ E	判定	有

解析貯水量計算(上流側関連ため池含む)		
ID	池名	貯水量 (千m3)
34360254	真谷奥池	1.5
34360253	真谷大池	7.5
34360255	真谷口池	1.5
解析貯水量計		10.5

【浸水面積(ha)】

歩行可能	－
歩行困難	－
歩行不可能	－

歩行困難度
- 可能
- 困難
- 不可能

この地図の作成に当たっては、国土地理院長の承認を得て、同院発行の基盤地図情報及び電子地形図(タイル)を使用した。(承認番号 令元情使、第635号)

ID	34360255	ため池名	真谷口池	所在地	加東市新定真谷1857				
堤高 (m)	3.1	貯水量 (千m3)	1.5	緯度	34° 51′ 53.13″ N	経度	135° 3′ 3.64″ E	判定	有

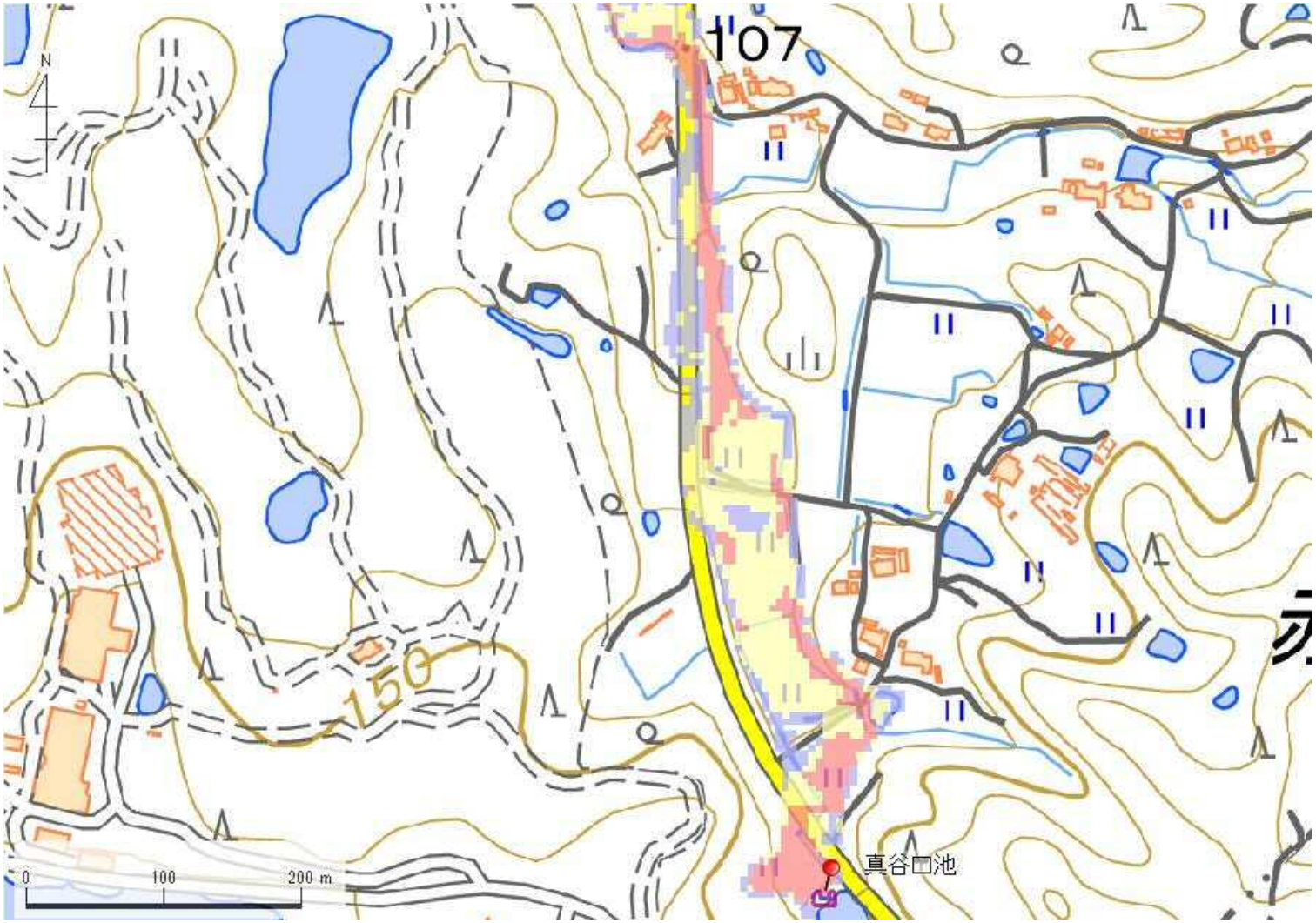

解析貯水量計算(上流側関連ため池含む)		
ID	池名	貯水量 (千m3)
34360254	真谷奥池	1.5
34360253	真谷大池	7.5
34360255	真谷口池	1.5
解析貯水量計		10.5

【浸水面積(ha)】

歩行可能	−
歩行困難	−
歩行不可能	−

歩行困難度
- 可能
- 困難
- 不可能

この地図の作成に当たっては、国土地理院長の承認を得て、同院発行の基盤地図情報及び電子地形図(タイル)を使用した。(承認番号 令元情使、第635号)

ID	34360255	ため池名	真谷口池	所在地	加東市新定真谷1857				
堤高（m）	3.1	貯水量（千m3）	1.5	緯度	34° 51′ 53.13″ N	経度	135° 3′ 3.64″ E	判定	有

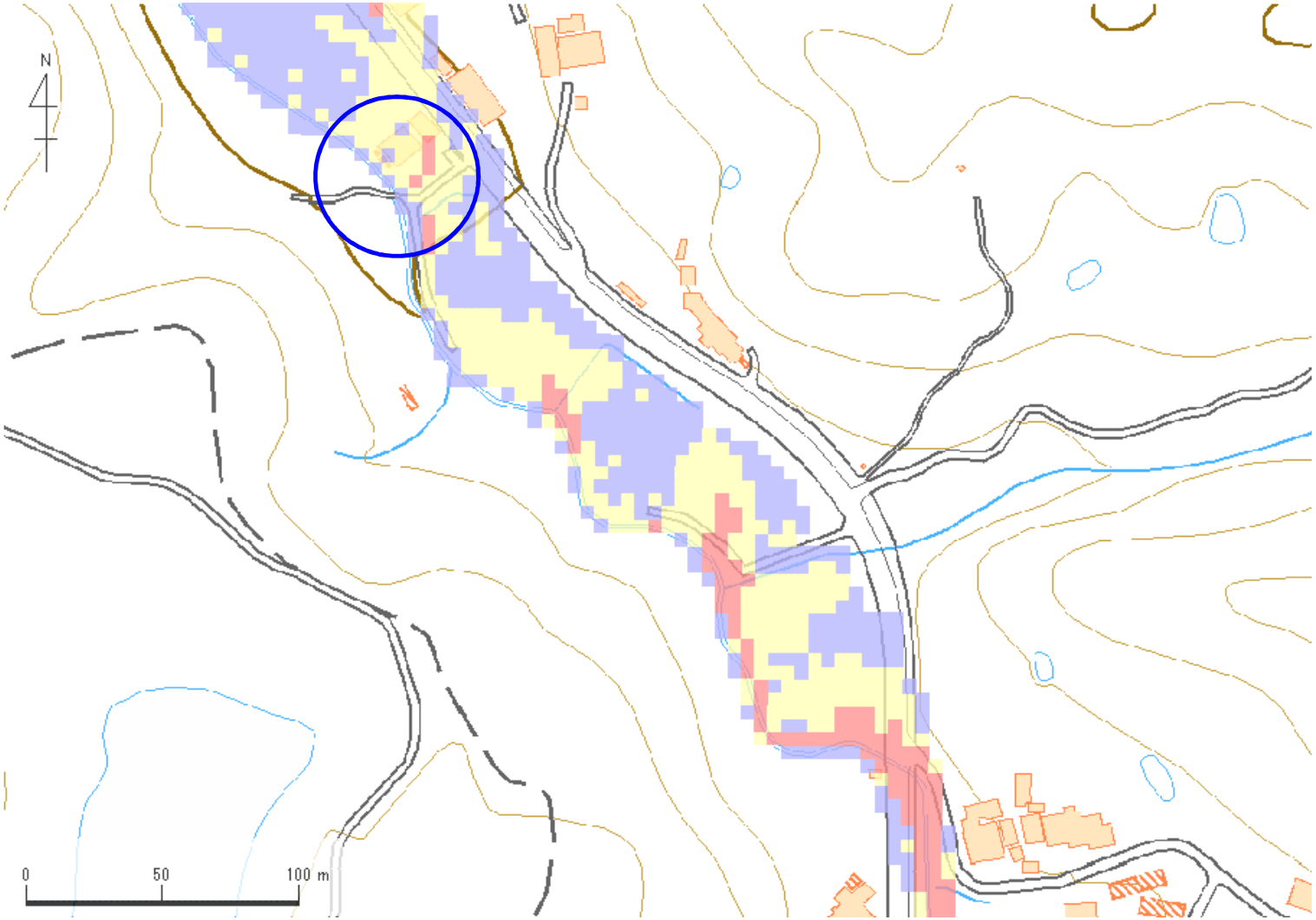

解析貯水量計算(上流側関連ため池含む)		
ID	池名	貯水量（千m3）
34360254	真谷奥池	1.5
34360253	真谷大池	7.5
34360255	真谷口池	1.5
解析貯水量計		10.5

【浸水面積(ha)】

歩行可能	－
歩行困難	－
歩行不可能	－

歩行困難度
- 可能
- 困難
- 不可能

この地図の作成に当たっては、国土地理院長の承認を得て、同院発行の基盤地図情報及び電子地形図(タイル)を使用した。(承認番号 令元情使、第635号)

ID	34360255	ため池名	真谷口池	所在地	加東市新定真谷1857				
堤高（m）	3.1	貯水量（千m3）	1.5	緯度	34° 51′ 53.13″ N	経度	135° 3′ 3.64″ E	判定	有

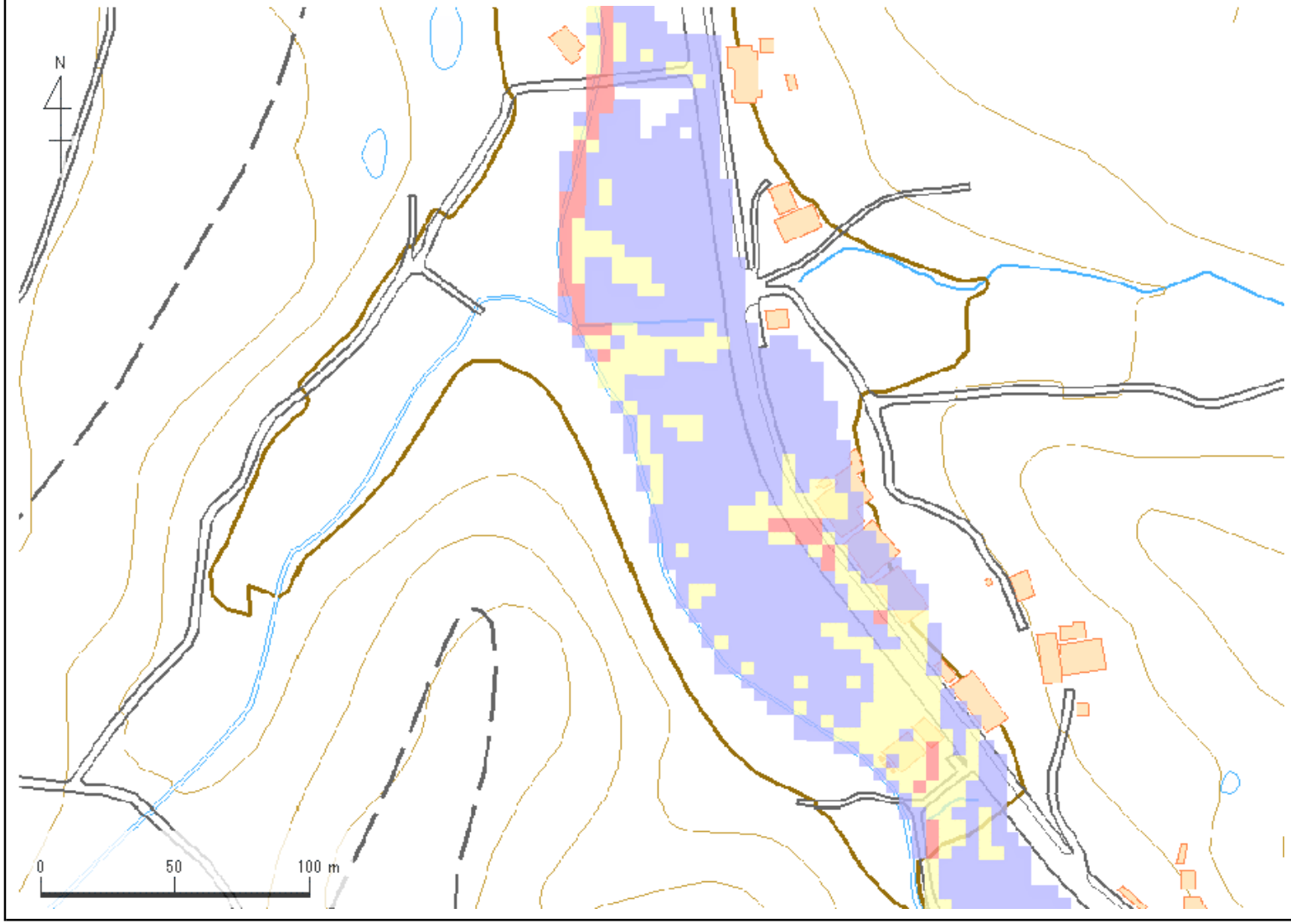

解析貯水量計算(上流側関連ため池含む)		
ID	池名	貯水量（千m3）
34360254	真谷奥池	1.5
34360253	真谷大池	7.5
34360255	真谷口池	1.5
	解析貯水量計	10.5

【浸水面積(ha)】

歩行可能	－
歩行困難	－
歩行不可能	－

歩行困難度
- 可能
- 困難
- 不可能

この地図の作成に当たっては、国土地理院長の承認を得て、同院発行の基盤地図情報及び電子地形図(タイル)を使用した。(承認番号 令元情使、第635号)

ID	34360255	ため池名	真谷口池	所在地	加東市新定真谷1857				
堤高 (m)	3.1	貯水量 (千m3)	1.5	緯度	34° 51′ 53.13″ N	経度	135° 3′ 3.64″ E	判定	有

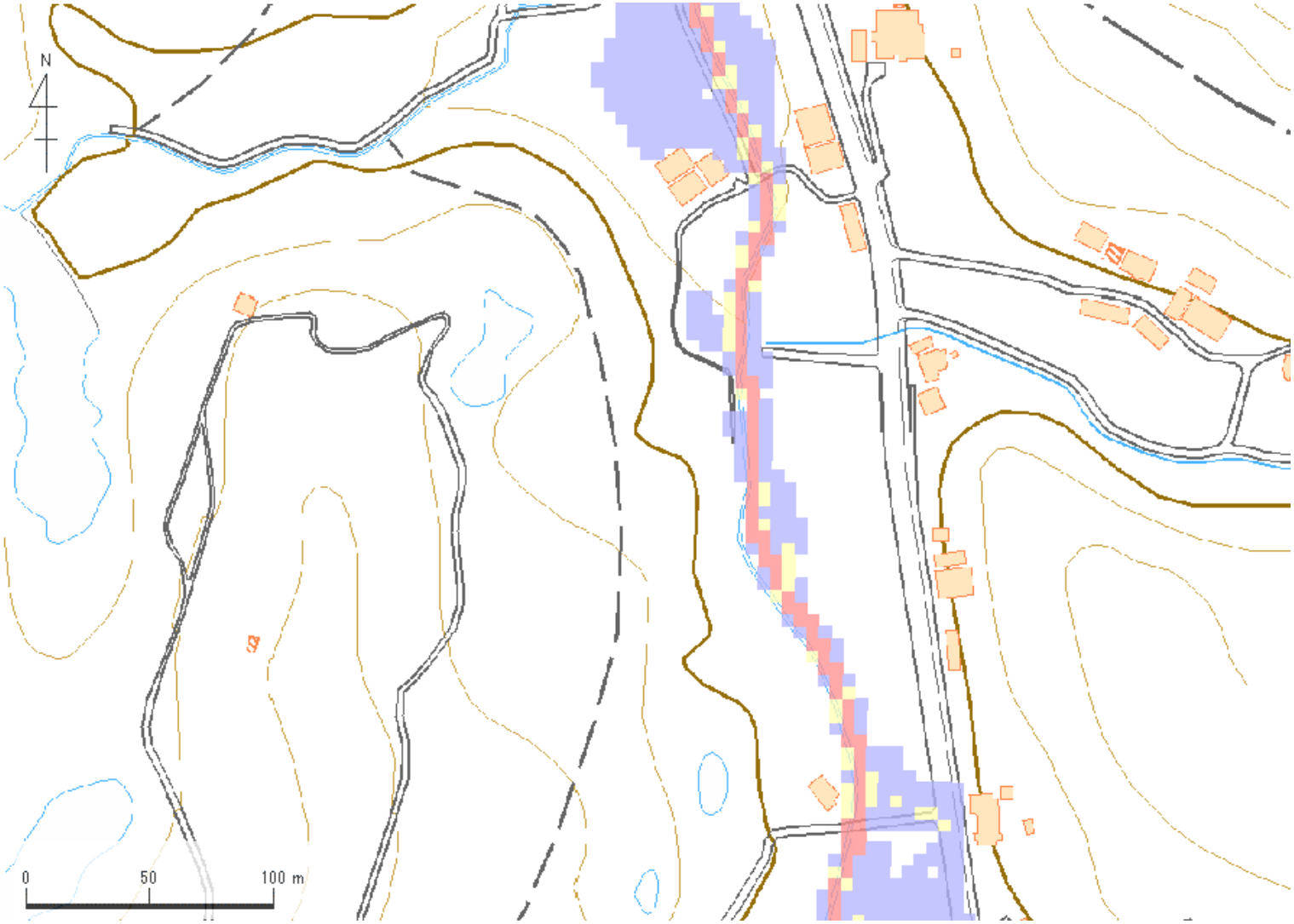

解析貯水量計算(上流側関連ため池含む)		
ID	池名	貯水量 (千m3)
34360254	真谷奥池	1.5
34360253	真谷大池	7.5
34360255	真谷口池	1.5
解析貯水量計		10.5

【浸水面積(ha)】

歩行可能	−
歩行困難	−
歩行不可能	−

歩行困難度
- 可能
- 困難
- 不可能

この地図の作成に当たっては、国土地理院長の承認を得て、同院発行の基盤地図情報及び電子地形図(タイル)を使用した。(承認番号 令元情使、第635号)

ID	34360256	ため池名	西谷池	所在地	加東市新定西谷2097				
堤高 (m)	6.3	貯水量 (千m3)	10.0	緯度	34° 52′ 37.9″ N	経度	135° 2′ 34.47″ E	判定	無

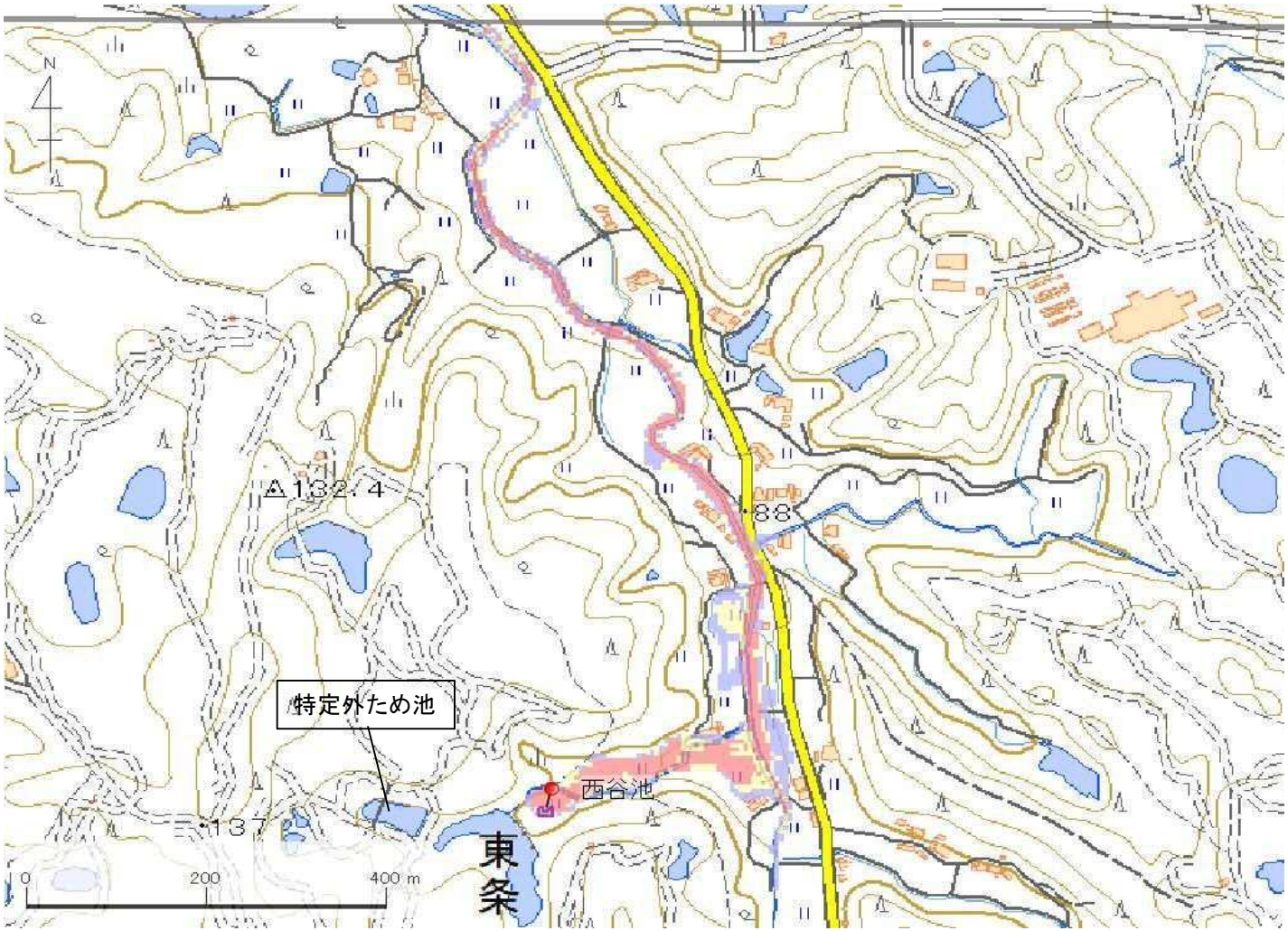

解析貯水量計算(上流側関連ため池含む)		
ID	池名	貯水量 (千m3)
解析貯水量計		0.0

【浸水面積(ha)】

歩行可能	1.1 ha
歩行困難	0.8 ha
歩行不可能	1.9 ha

歩行困難度
- 可能
- 困難
- 不可能

この地図の作成に当たっては、国土地理院長の承認を得て、同院発行の基盤地図情報及び電子地形図(タイル)を使用した。(承認番号 令元情使、第326号)

ID	34360256	ため池名	西谷池	所在地	加東市新定西谷2097				
堤高 (m)	6.3	貯水量 (千m3)	10.0	緯度	34° 52′ 37.9″ N	経度	135° 2′ 34.47″ E	判定	無

解析貯水量計算(上流側関連ため池含む)		
ID	池名	貯水量 (千m3)
解析貯水量計		0.0

【浸水面積(ha)】

歩行可能	1.1 ha
歩行困難	0.8 ha
歩行不可能	1.9 ha

歩行困難度
- 可能
- 困難
- 不可能

この地図の作成に当たっては、国土地理院長の承認を得て、同院発行の基盤地図情報及び電子地形図(タイル)を使用した。(承認番号 令元情使、第326号)

ID	34360257	ため池名	小池ヶ谷池	所在地	加東市新定大福134				
堤高 (m)	4.0	貯水量 (千m3)	4.0	緯度	34° 53′ 32.62″ N	経度	135° 2′ 33.69″ E	判定	有

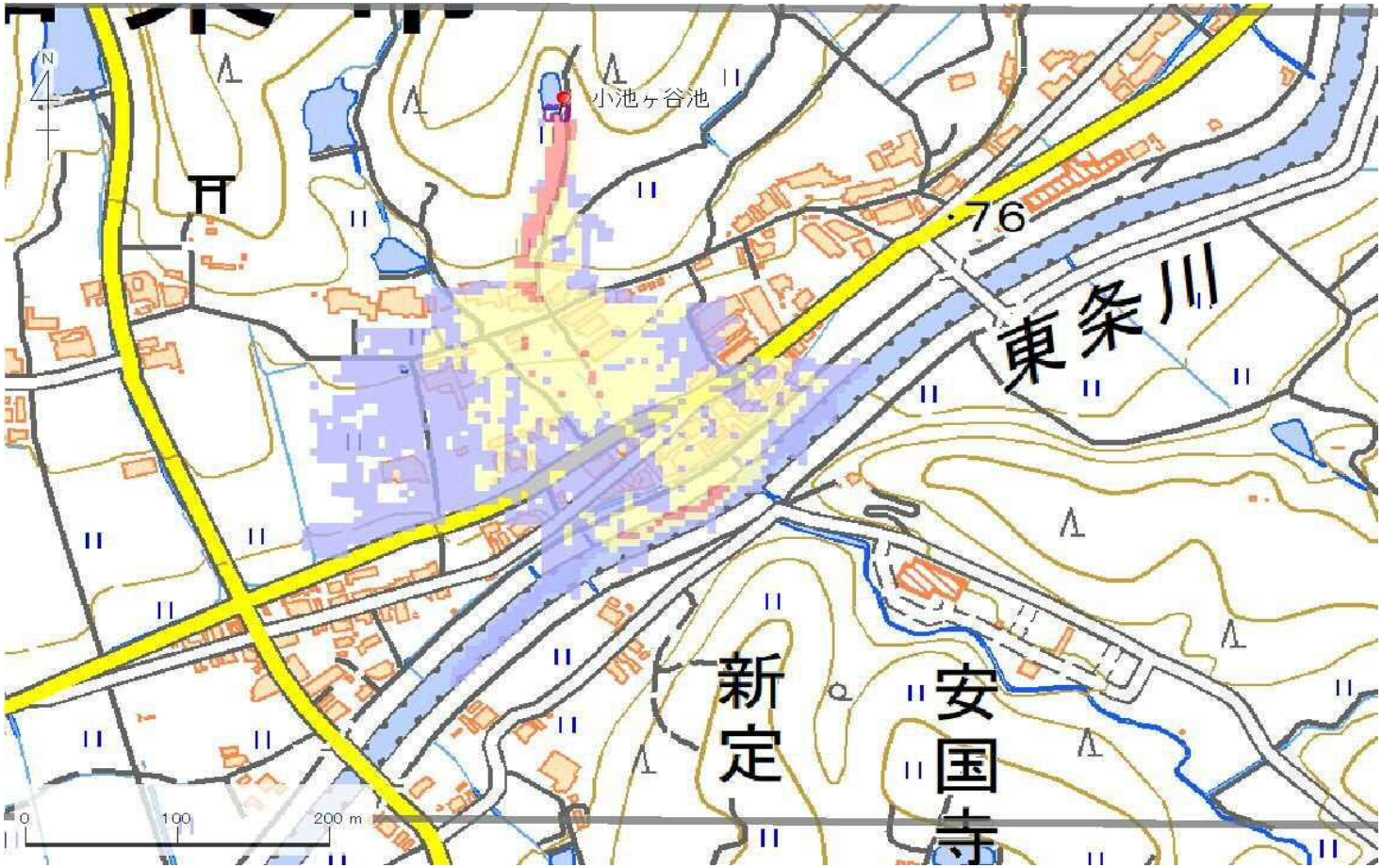

解析貯水量計算(上流側関連ため池含む)		
ID	池名	貯水量 (千m3)
解析貯水量計		0.0

【浸水面積(ha)】

歩行可能	−
歩行困難	−
歩行不可能	−

歩行困難度
- 可能
- 困難
- 不可能

この地図の作成に当たっては、国土地理院長の承認を得て、同院発行の基盤地図情報及び電子地形図(タイル)を使用した。(承認番号 令元情使、第326号)

ID	34360258	ため池名	大福口ノ池	所在地	加東市新定大福谷106				
堤高(m)	4.1	貯水量(千m3)	1.0	緯度	34° 53′ 28.82″ N	経度	135° 2′ 29.94″ E	判定	有

解析貯水量計算(上流側関連ため池含む)		
ID	池名	貯水量(千m3)
34360258	大福口ノ池	1.0
34360259	大福中ノ池	3.0
34360260	大福奥ノ池	1.6
解析貯水量計		5.6

【浸水面積(ha)】

歩行可能	−
歩行困難	−
歩行不可能	−

歩行困難度
- 可能
- 困難
- 不可能

この地図の作成に当たっては、国土地理院長の承認を得て、同院発行の基盤地図情報及び電子地形図(タイル)を使用した。(承認番号 令元情使、第326号)

ID	34360261	ため池名	濁谷池	所在地	加東市新定濁池1331				
堤高 (m)	6.4	貯水量 (千m3)	11.0	緯度	34° 52′ 31.05″ N	経度	135° 3′ 2.95″ E	判定	有

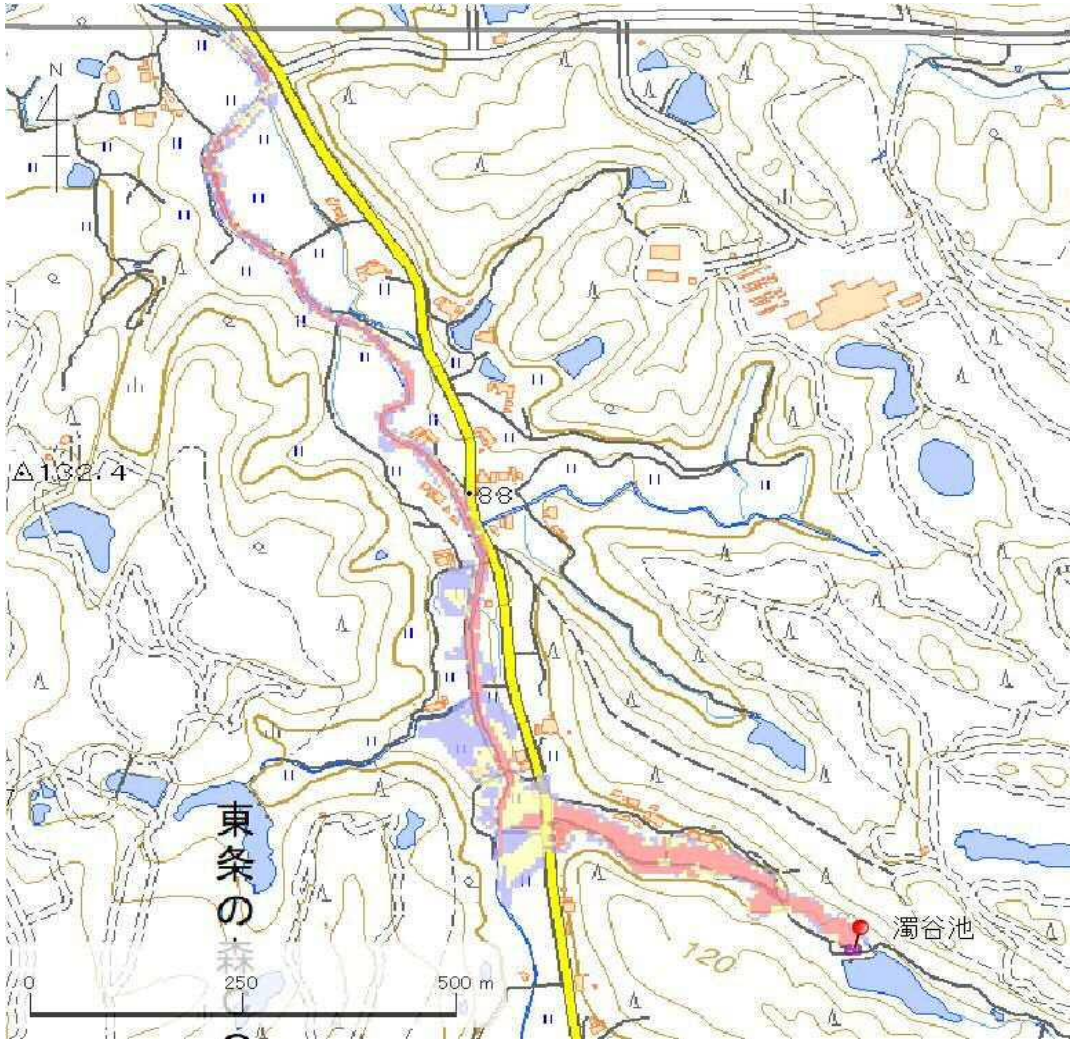

解析貯水量計算(上流側関連ため池含む)		
ID	池名	貯水量 (千m3)
解析貯水量計		0.0

【浸水面積(ha)】

歩行可能	−
歩行困難	−
歩行不可能	−

歩行困難度
- 可能
- 困難
- 不可能

この地図の作成に当たっては、国土地理院長の承認を得て、同院発行の基盤地図情報及び電子地形図(タイル)を使用した。(承認番号 令元情使、第326号)

ID	34360261	ため池名	濁谷池	所在地	加東市新定濁池1331					
堤高（m）	6.4	貯水量（千m3）	11.0	緯度	34° 52′ 31.05″ N	経度	135° 3′ 2.95″ E	判定	有	

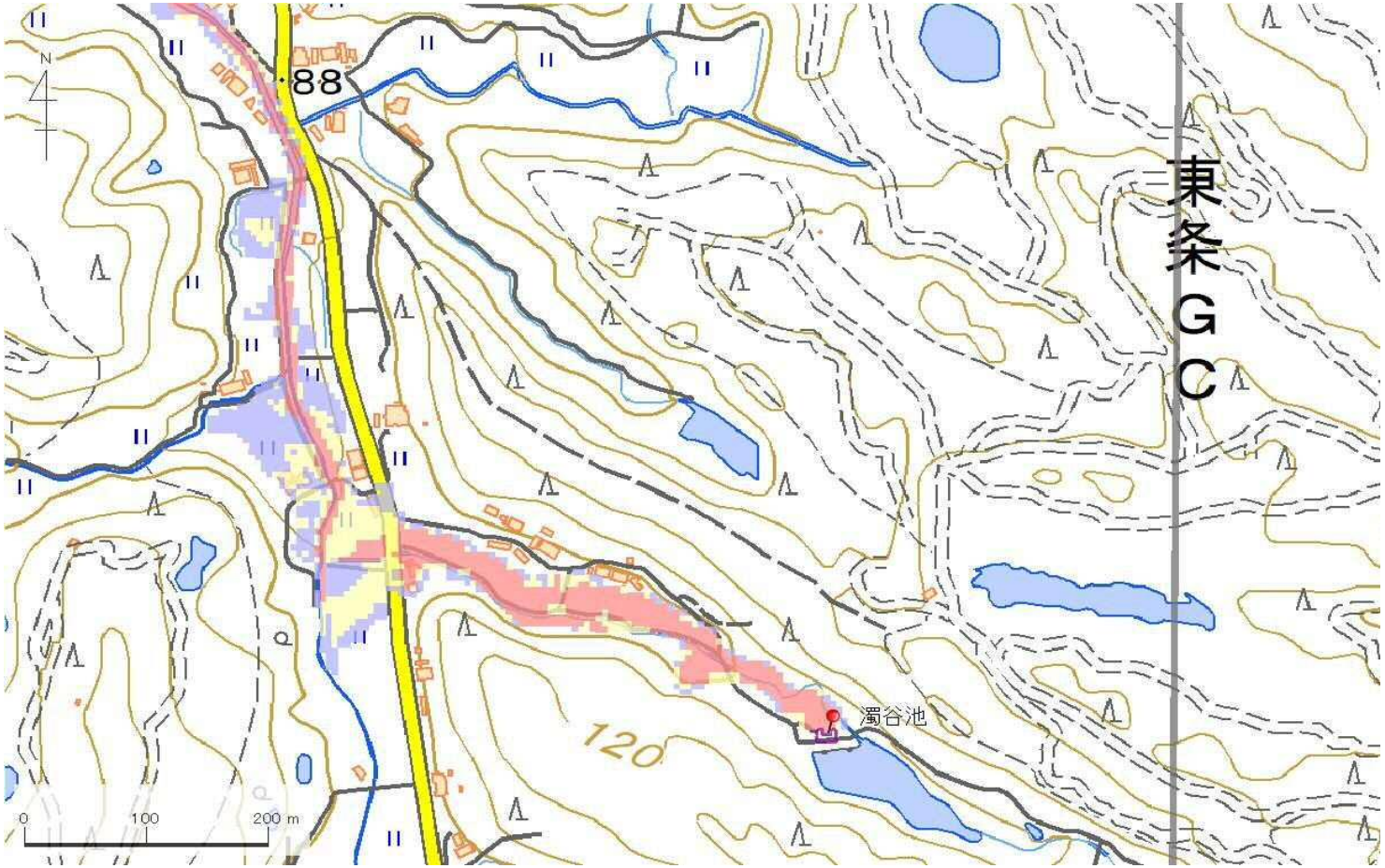

解析貯水量計算(上流側関連ため池含む)		
ID	池名	貯水量（千m3）
解析貯水量計		0.0

【浸水面積(ha)】

歩行可能	－
歩行困難	－
歩行不可能	－

歩行困難度
- 可能
- 困難
- 不可能

この地図の作成に当たっては、国土地理院長の承認を得て、同院発行の基盤地図情報及び電子地形図（タイル）を使用した。（承認番号 令元情使、第326号）

ID	34360262	ため池名	池の谷口の池	所在地	加東市新定池の谷1453				
堤高 (m)	5.9	貯水量 (千m3)	4.0	緯度	34° 52′ 18.6″ N	経度	135° 3′ 6.06″ E	判定	有

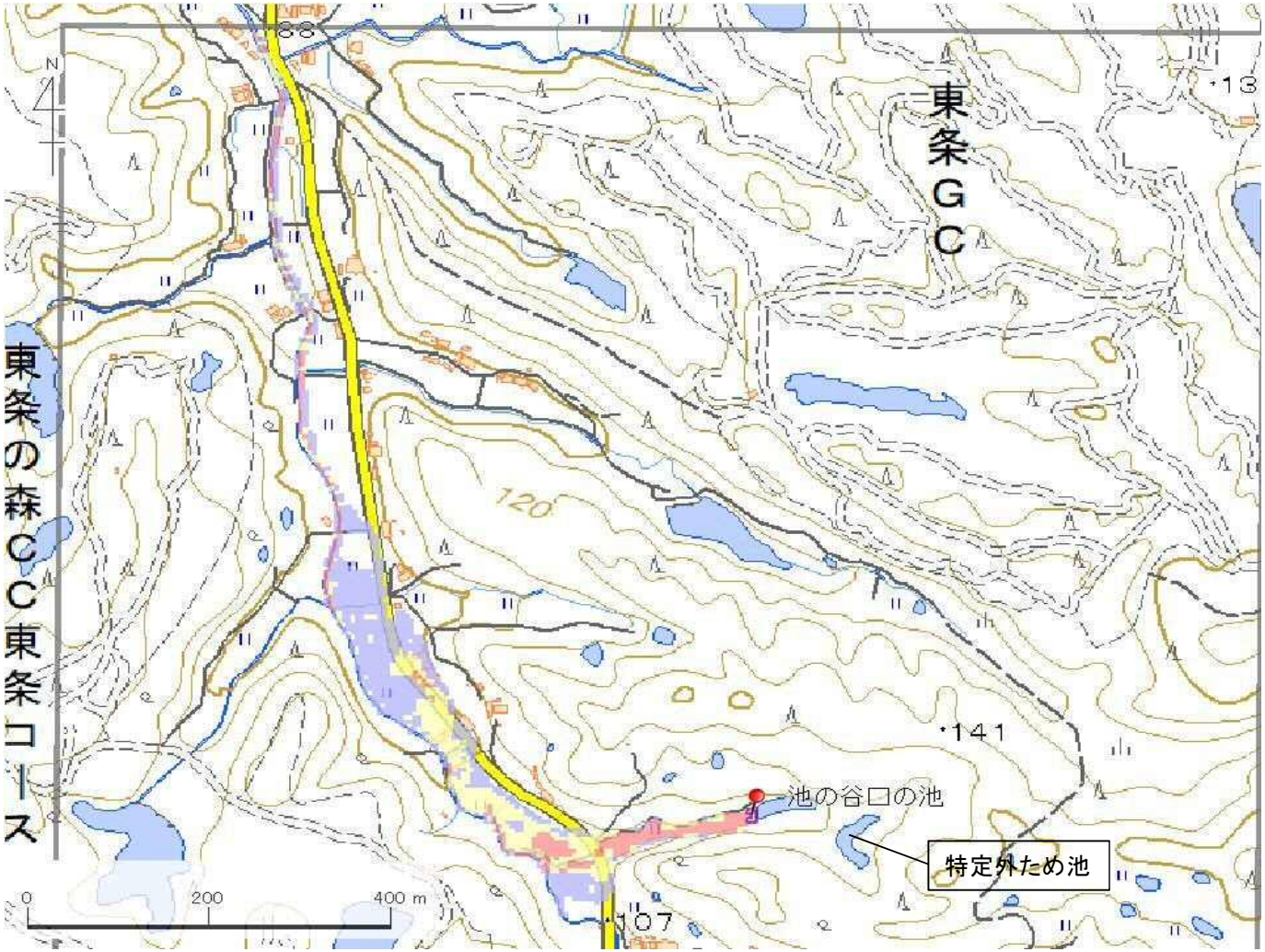

解析貯水量計算(上流側関連ため池含む)		
ID	池名	貯水量 (千m3)
解析貯水量計		0.0

【浸水面積(ha)】

歩行可能	2.2 ha
歩行困難	1.3 ha
歩行不可能	0.8 ha

歩行困難度
- 可能
- 困難
- 不可能

この地図の作成に当たっては、国土地理院長の承認を得て、同院発行の基盤地図情報及び電子地形図(タイル)を使用した。(承認番号 令元情使、第326号)

ID	34360262	ため池名	池の谷口の池	所在地	加東市新定池の谷1453					
堤高 (m)	5.9	貯水量 (千m3)	4.0	緯度	34° 52′ 18.6″ N	経度	135° 3′ 6.06″ E	判定	有	

解析貯水量計算(上流側関連ため池含む)		
ID	池名	貯水量 (千m3)
解析貯水量計		0.0

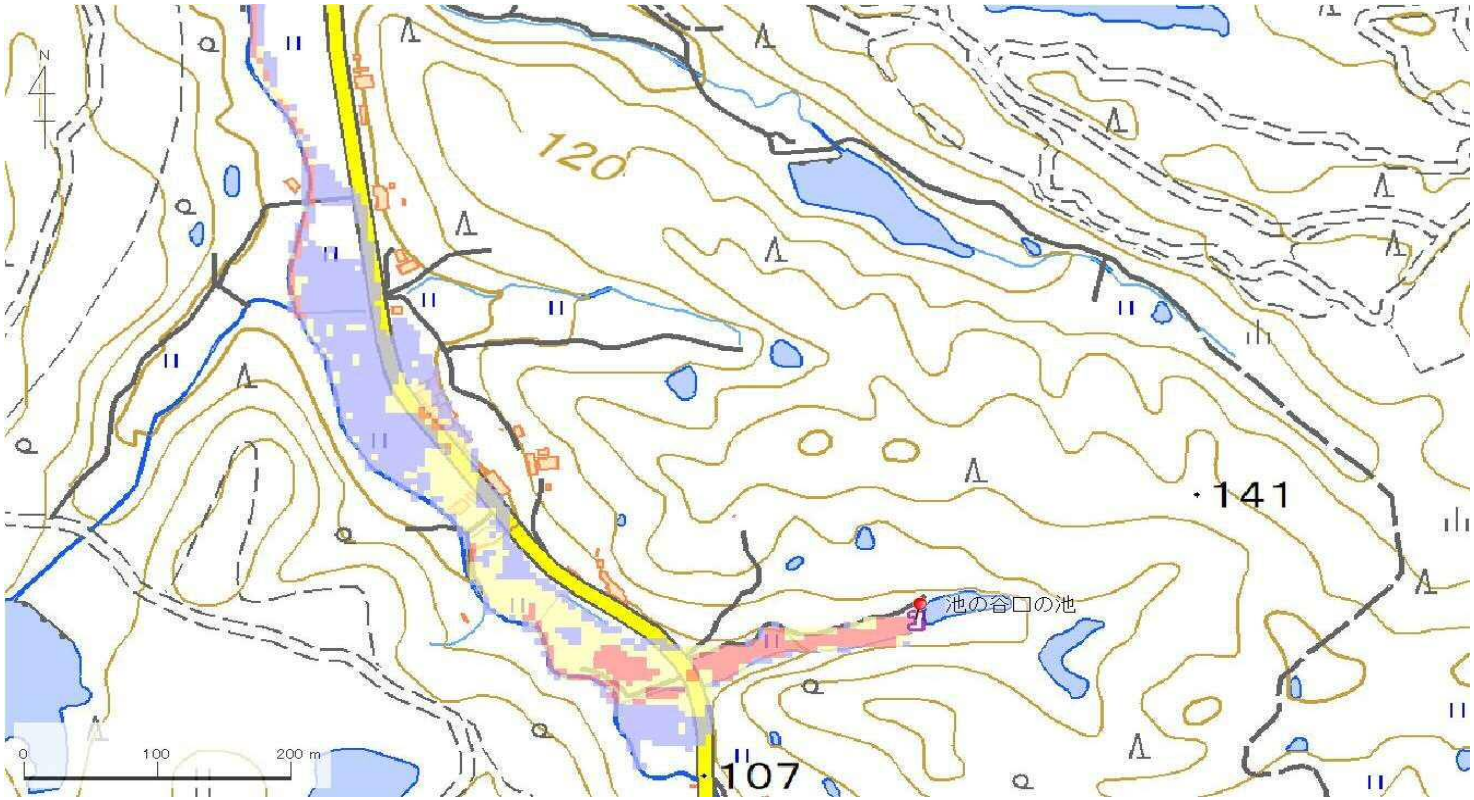

【浸水面積(ha)】

歩行可能	2.2 ha
歩行困難	1.3 ha
歩行不可能	0.8 ha

歩行困難度
- 可能
- 困難
- 不可能

この地図の作成に当たっては、国土地理院長の承認を得て、同院発行の基盤地図情報及び電子地形図(タイル)を使用した。(承認番号 令元情使、第326号)

ID	34360263	ため池名	田畑口池	所在地	加東市新定田畑1533					
堤高 (m)	3.5	貯水量 (千m3)	1.5	緯度	34° 52′ 11.35″ N	経度	135° 3′ 12.04″ E	判定	無	

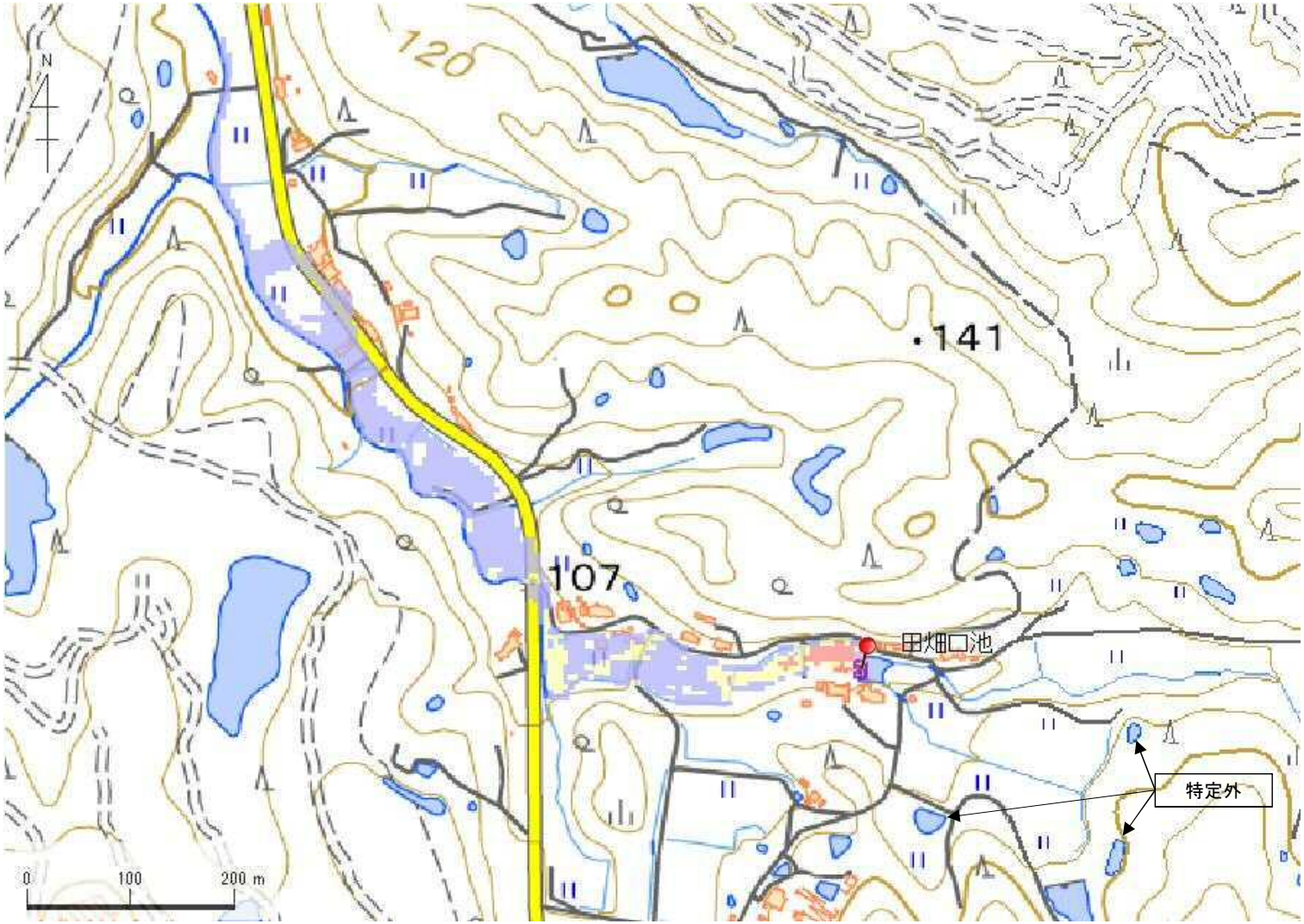

解析貯水量計算(上流側関連ため池含む)		
ID	池名	貯水量 (千m3)
解析貯水量計		

【浸水面積(ha)】

歩行可能	2.5 ha
歩行困難	0.4 ha
歩行不可能	0.1 ha

歩行困難度
- 可能
- 困難
- 不可能

この地図の作成に当たっては、国土地理院長の承認を得て、同院発行の基盤地図情報及び電子地形図(タイル)を使用した。(承認番号 令元情使、第635号)

ID	34360263	ため池名	田畑口池	所在地	加東市新定田畑1533				
堤高（m）	3.5	貯水量（千m3）	1.5	緯度	34° 52′ 11.35″ N	経度	135° 3′ 12.04″ E	判定	無

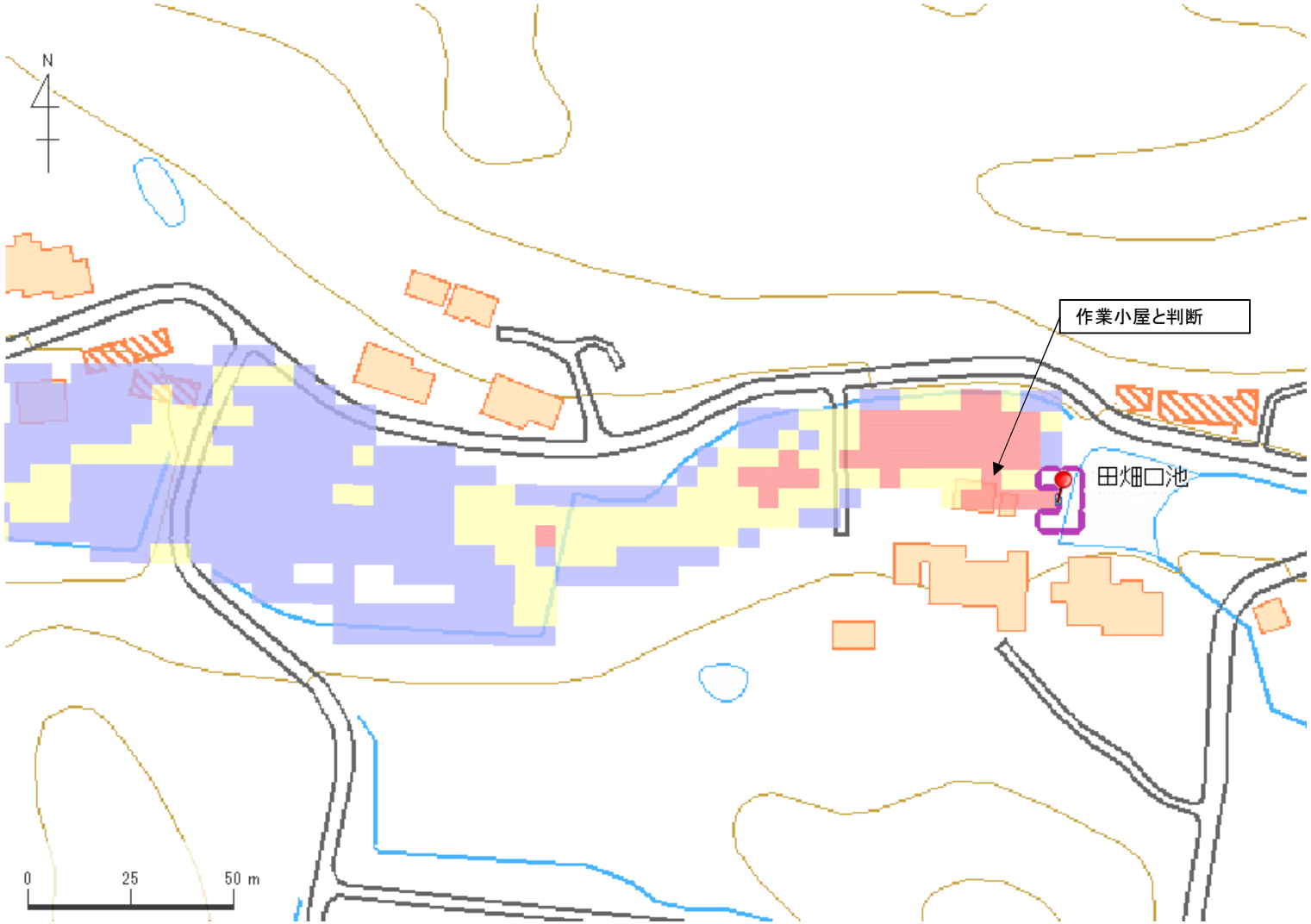

解析貯水量計算(上流側関連ため池含む)		
ID	池名	貯水量（千m3）
解析貯水量計		

【浸水面積(ha)】

歩行可能	2.5 ha
歩行困難	0.4 ha
歩行不可能	0.1 ha

歩行困難度
- 可能
- 困難
- 不可能

この地図の作成に当たっては、国土地理院長の承認を得て、同院発行の基盤地図情報及び電子地形図(タイル)を使用した。(承認番号 令元情使、第635号)

ID	34360264	ため池名	田畑池１２	所在地	加東市新定田畑1574				
堤高（m）	4.3	貯水量（千m3）	1.0	緯度	34° 52′ 15.29″ N	経度	135° 3′ 32.95″ E	判定	無

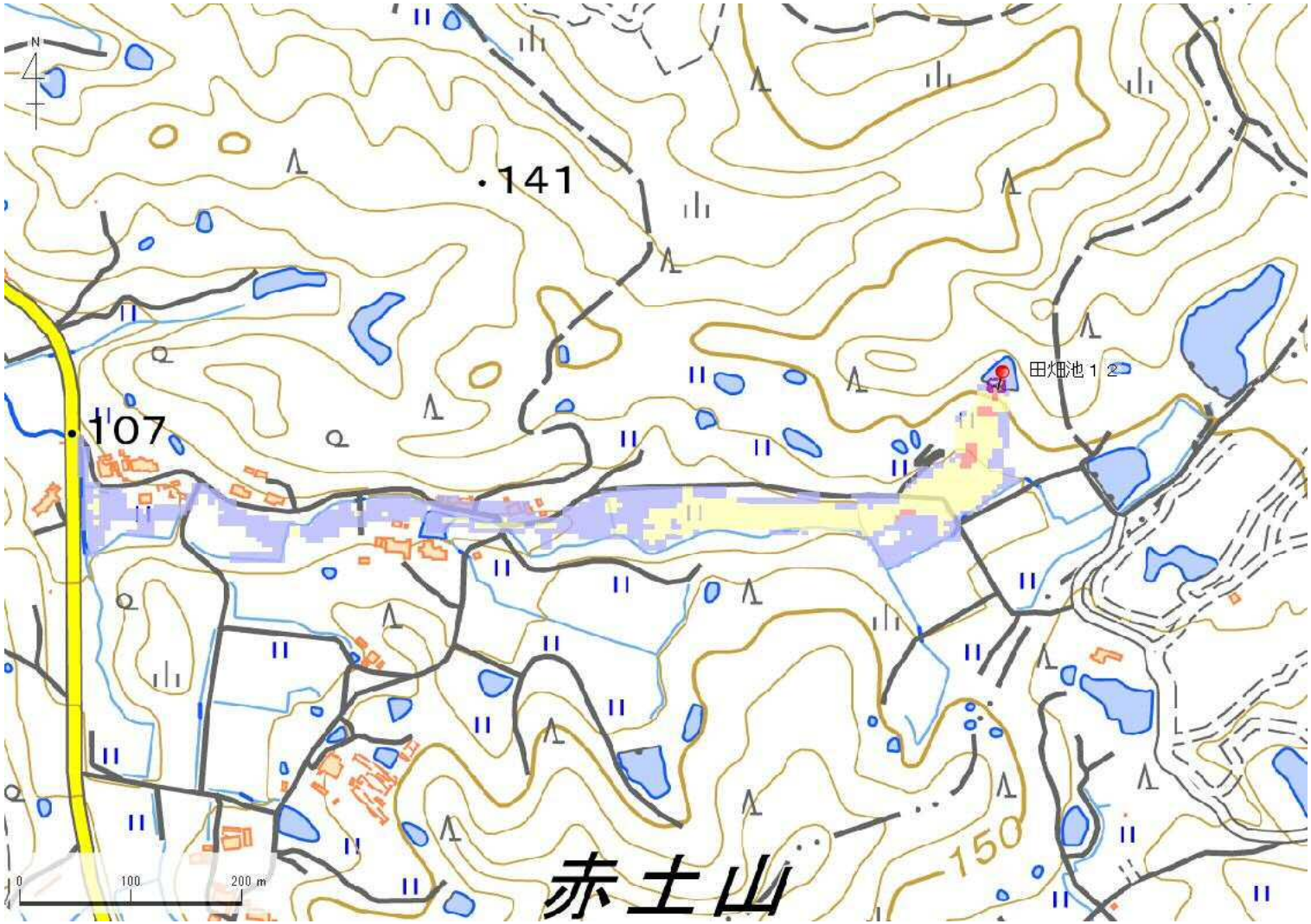

解析貯水量計算(上流側関連ため池含む)		
ID	池名	貯水量（千m3）
解析貯水量計		

【浸水面積(ha)】

歩行可能	2.0 ha
歩行困難	1.3 ha
歩行不可能	0.1 ha

歩行困難度
- 可能
- 困難
- 不可能

この地図の作成に当たっては、国土地理院長の承認を得て、同院発行の基盤地図情報及び電子地形図(タイル)を使用した。(承認番号 令元情使、第635号)

ID	34360264	ため池名	田畑池１２	所在地	加東市新定田畑1574				
堤高（m）	4.3	貯水量（千m3）	1.0	緯度	34° 52′ 15.29″ N	経度	135° 3′ 32.95″ E	判定	無

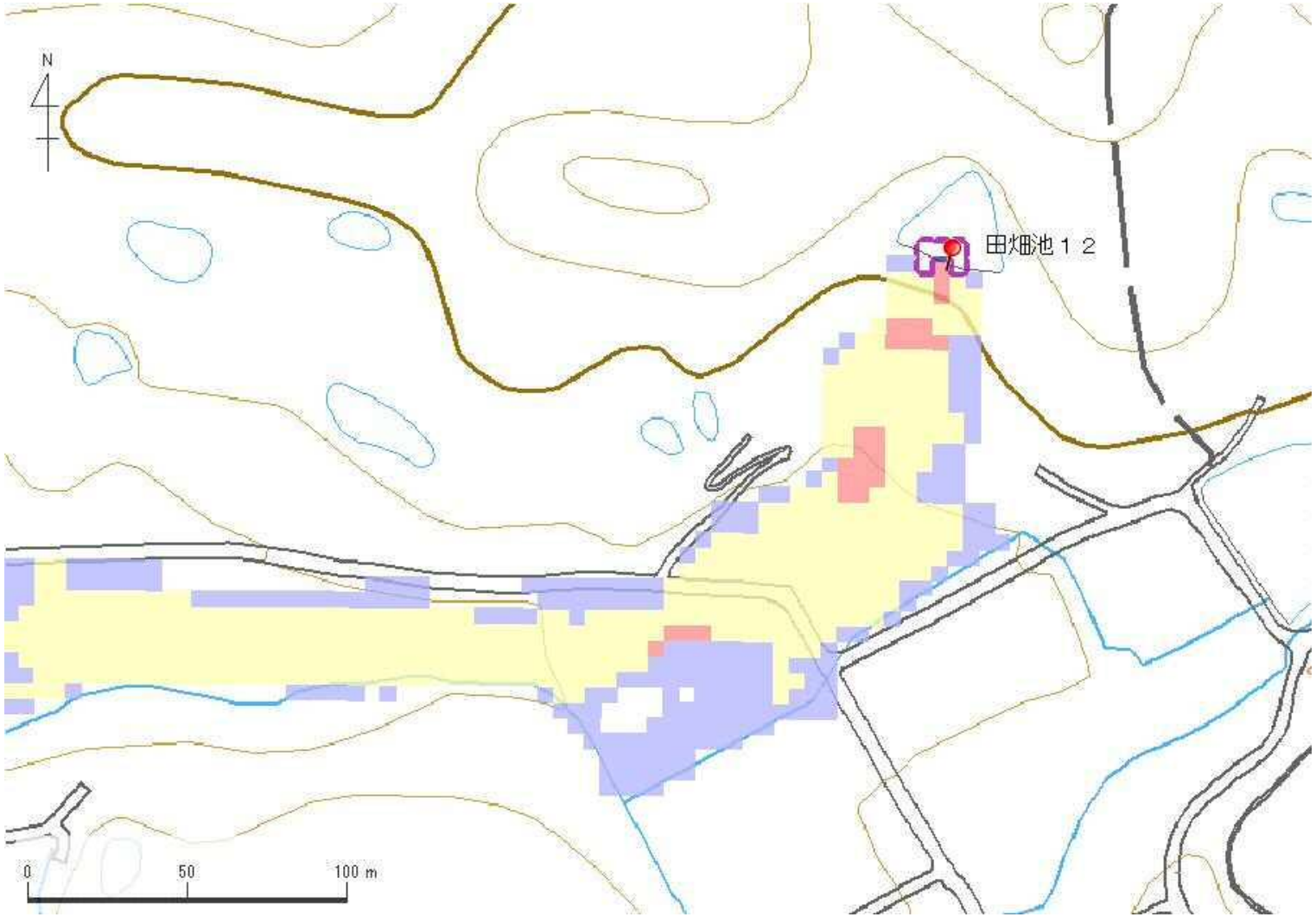

解析貯水量計算(上流側関連ため池含む)		
ID	池名	貯水量（千m3）
解析貯水量計		

【浸水面積(ha)】

歩行可能	2.0 ha
歩行困難	1.3 ha
歩行不可能	0.1 ha

歩行困難度
- 可能
- 困難
- 不可能

この地図の作成に当たっては、国土地理院長の承認を得て、同院発行の基盤地図情報及び電子地形図(タイル)を使用した。(承認番号 令元情使、第635号)

ID	34360265	ため池名	田畑池	所在地	加東市新定田畑1581				
堤高 (m)	4.3	貯水量 (千m3)	5.0	緯度	34° 52′ 12.51″ N	経度	135° 3′ 36.33″ E	判定	有

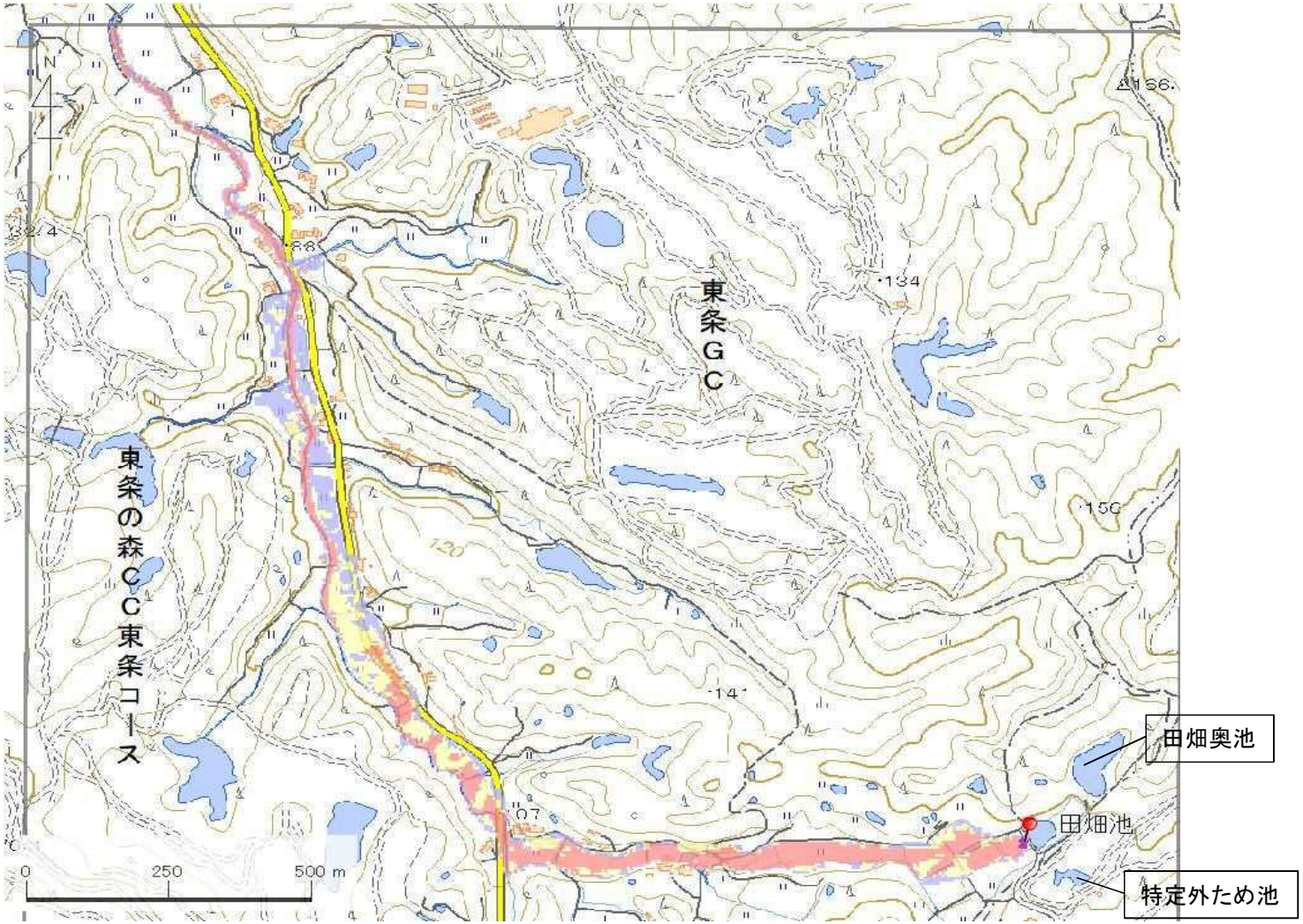

解析貯水量計算(上流側関連ため池含む)		
ID	池名	貯水量 (千m3)
34360265	田畑池	5.0
34360266	田畑奥池	22.0
解析貯水量計		27.0

【浸水面積(ha)】

歩行可能	−
歩行困難	−
歩行不可能	−

歩行困難度
- 可能
- 困難
- 不可能

この地図の作成に当たっては、国土地理院長の承認を得て、同院発行の基盤地図情報及び電子地形図(タイル)を使用した。(承認番号 令元情使、第326号)

ID	34360265	ため池名	田畑池	所在地	加東市新定田畑1581				
堤高 (m)	4.3	貯水量 (千m3)	5.0	緯度	34° 52′ 12.51″ N	経度	135° 3′ 36.33″ E	判定	有

解析貯水量計算(上流側関連ため池含む)		
ID	池名	貯水量 (千m3)
34360265	田畑池	5.0
34360266	田畑奥池	22.0
解析貯水量計		27.0

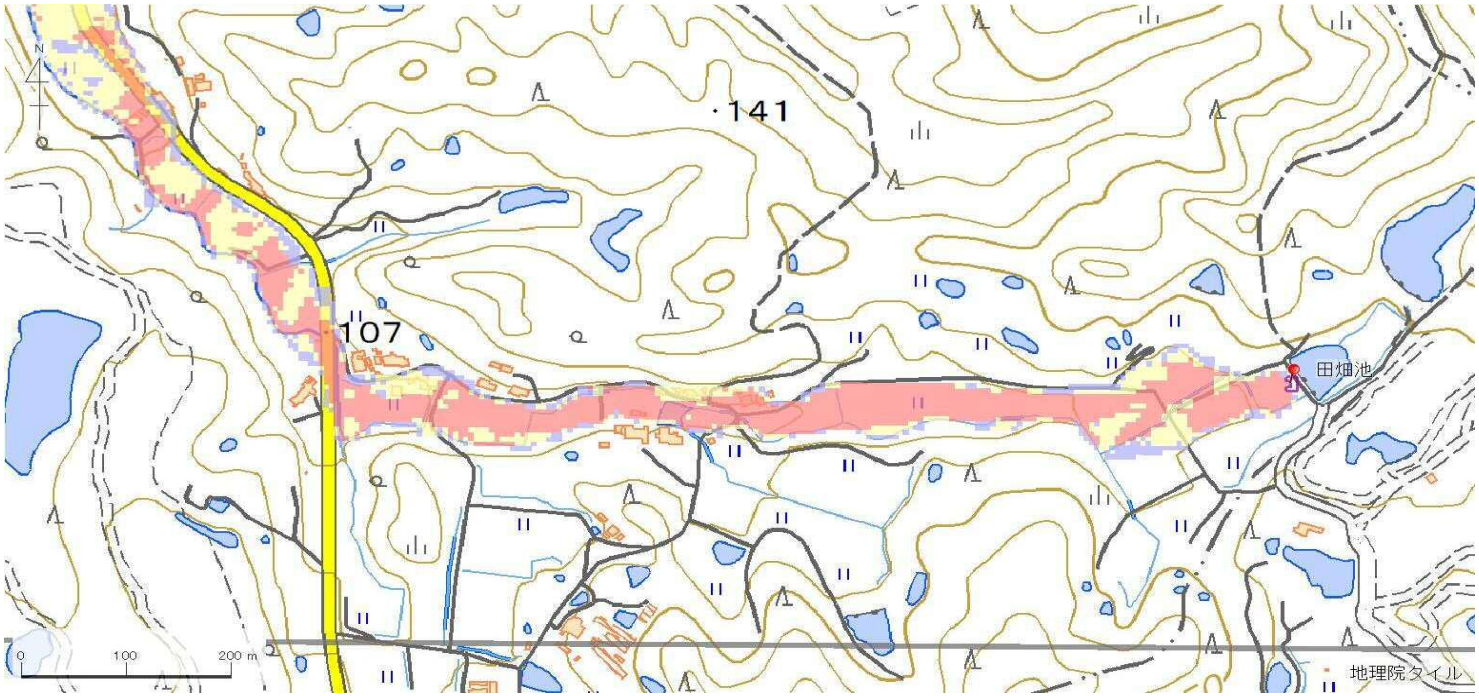

【浸水面積(ha)】

歩行可能	−
歩行困難	−
歩行不可能	−

歩行困難度

- 可能
- 困難
- 不可能

この地図の作成に当たっては、国土地理院長の承認を得て、同院発行の基盤地図情報及び電子地形図(タイル)を使用した。(承認番号 令元情使、第326号)

ID	34360265	ため池名	田畑池	所在地	加東市新定田畑1581				
堤高（m）	4.3	貯水量（千m3）	5.0	緯度	34° 52′ 12.51″ N	経度	135° 3′ 36.33″ E	判定	有

解析貯水量計算(上流側関連ため池含む)		
ID	池名	貯水量（千m3）
34360265	田畑池	5.0
34360266	田畑奥池	22.0
解析貯水量計		27.0

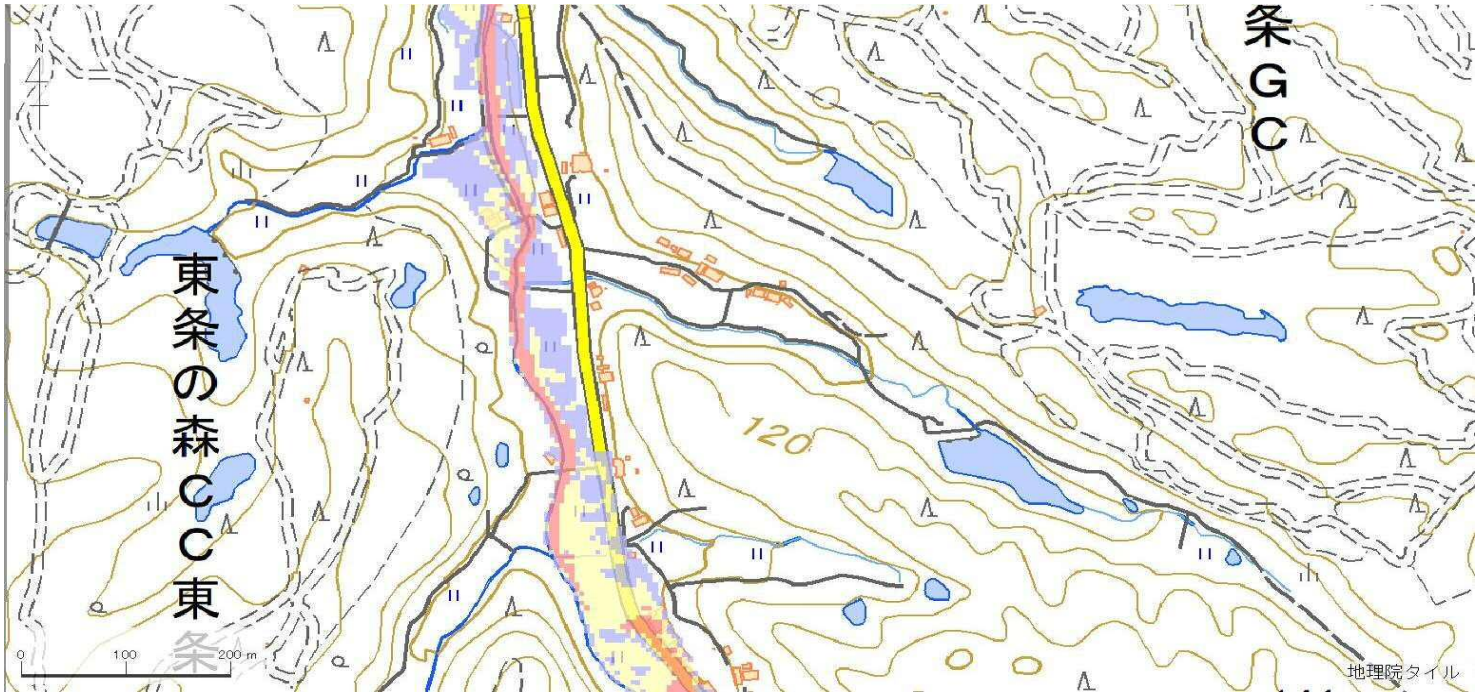

【浸水面積(ha)】

歩行可能	－
歩行困難	－
歩行不可能	－

歩行困難度
- 可能
- 困難
- 不可能

この地図の作成に当たっては、国土地理院長の承認を得て、同院発行の基盤地図情報及び電子地形図（タイル）を使用した。（承認番号 令元情使、第326号）

ID	34360265	ため池名	田畑池	所在地	加東市新定田畑1581				
堤高 (m)	4.3	貯水量 (千m3)	5.0	緯度	34° 52′ 12.51″ N	経度	135° 3′ 36.33″ E	判定	有

解析貯水量計算(上流側関連ため池含む)		
ID	池名	貯水量 (千m3)
34360265	田畑池	5.0
34360266	田畑奥池	22.0
解析貯水量計		27.0

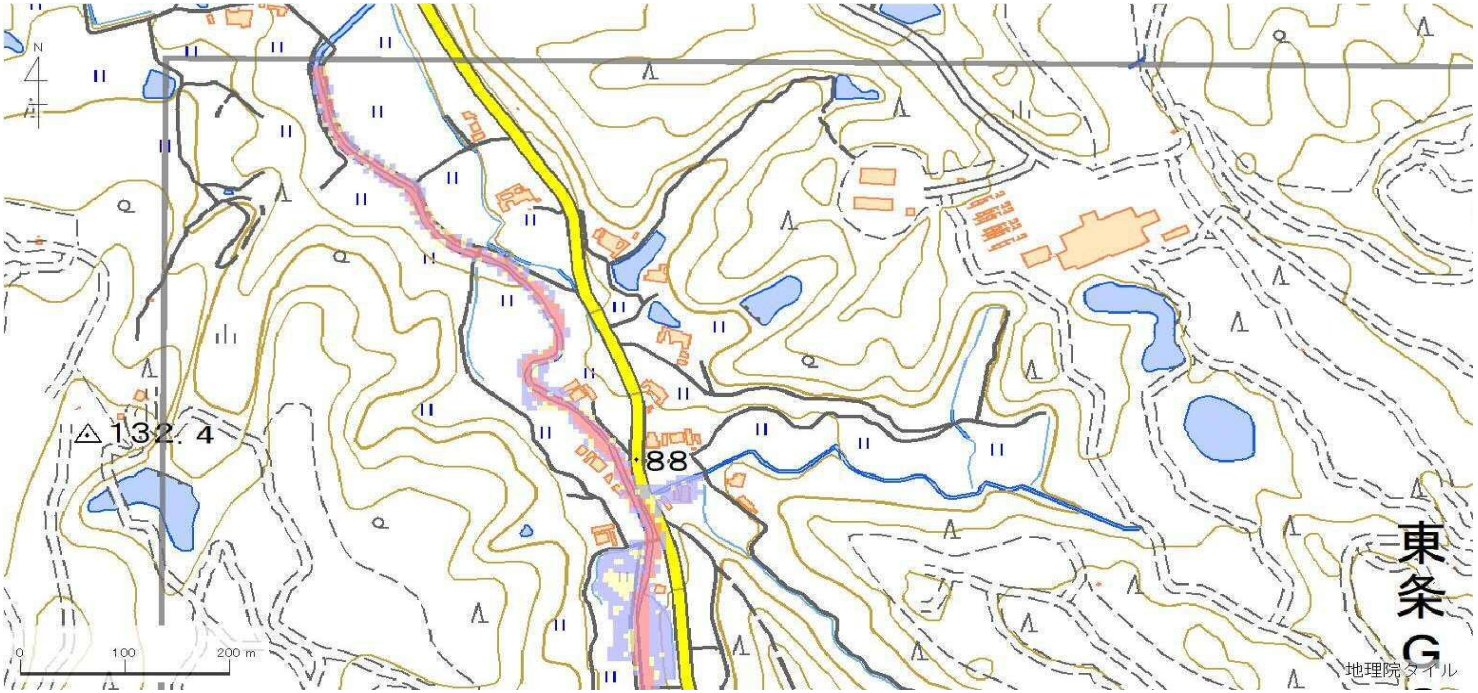

【浸水面積(ha)】

歩行可能	−
歩行困難	−
歩行不可能	−

歩行困難度

- 可能
- 困難
- 不可能

この地図の作成に当たっては、国土地理院長の承認を得て、同院発行の基盤地図情報及び電子地形図(タイル)を使用した。(承認番号 令元情使、第326号)

ID	34360267	ため池名	福良池	所在地	加東市新定福原587-2				
堤高 (m)	5.1	貯水量 (千m3)	5.0	緯度	34° 53′ 28.6″ N	経度	135° 2′ 58.59″ E	判定	無

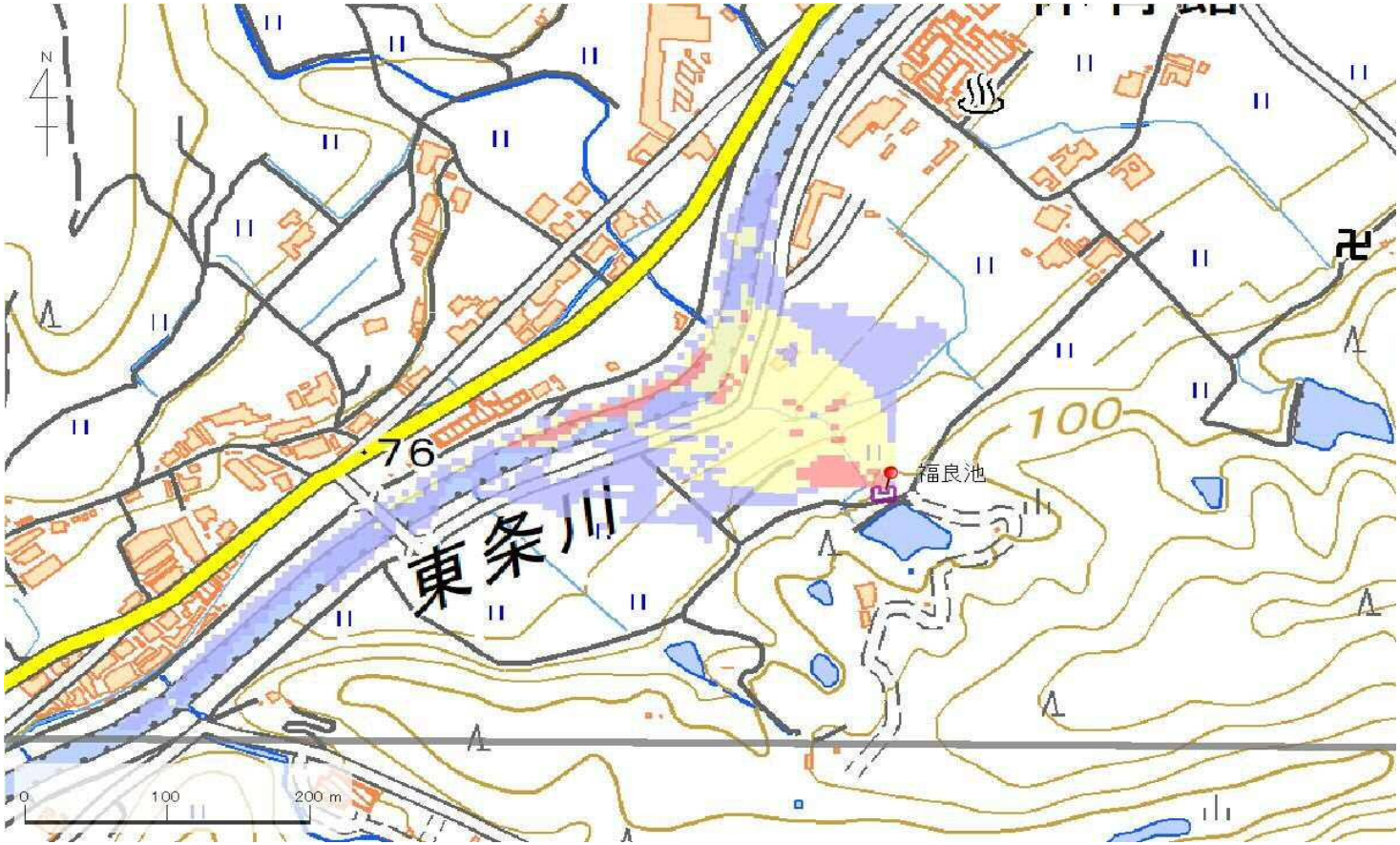

解析貯水量計算(上流側関連ため池含む)		
ID	池名	貯水量 (千m3)
解析貯水量計		0.0

【浸水面積(ha)】

歩行可能	2.3 ha
歩行困難	1.6 ha
歩行不可能	0.3 ha

歩行困難度
- 可能
- 困難
- 不可能

この地図の作成に当たっては、国土地理院長の承認を得て、同院発行の基盤地図情報及び電子地形図(タイル)を使用した。(承認番号 令元情使、第326号)

ID	34360269	ため池名	ホウジョウ谷池	所在地	加東市新定北向イ818-1				
堤高（m）	2.4	貯水量（千m3）	2.0	緯度	34° 53′ 8.35″ N	経度	135° 2′ 52.99″ E	判定	有

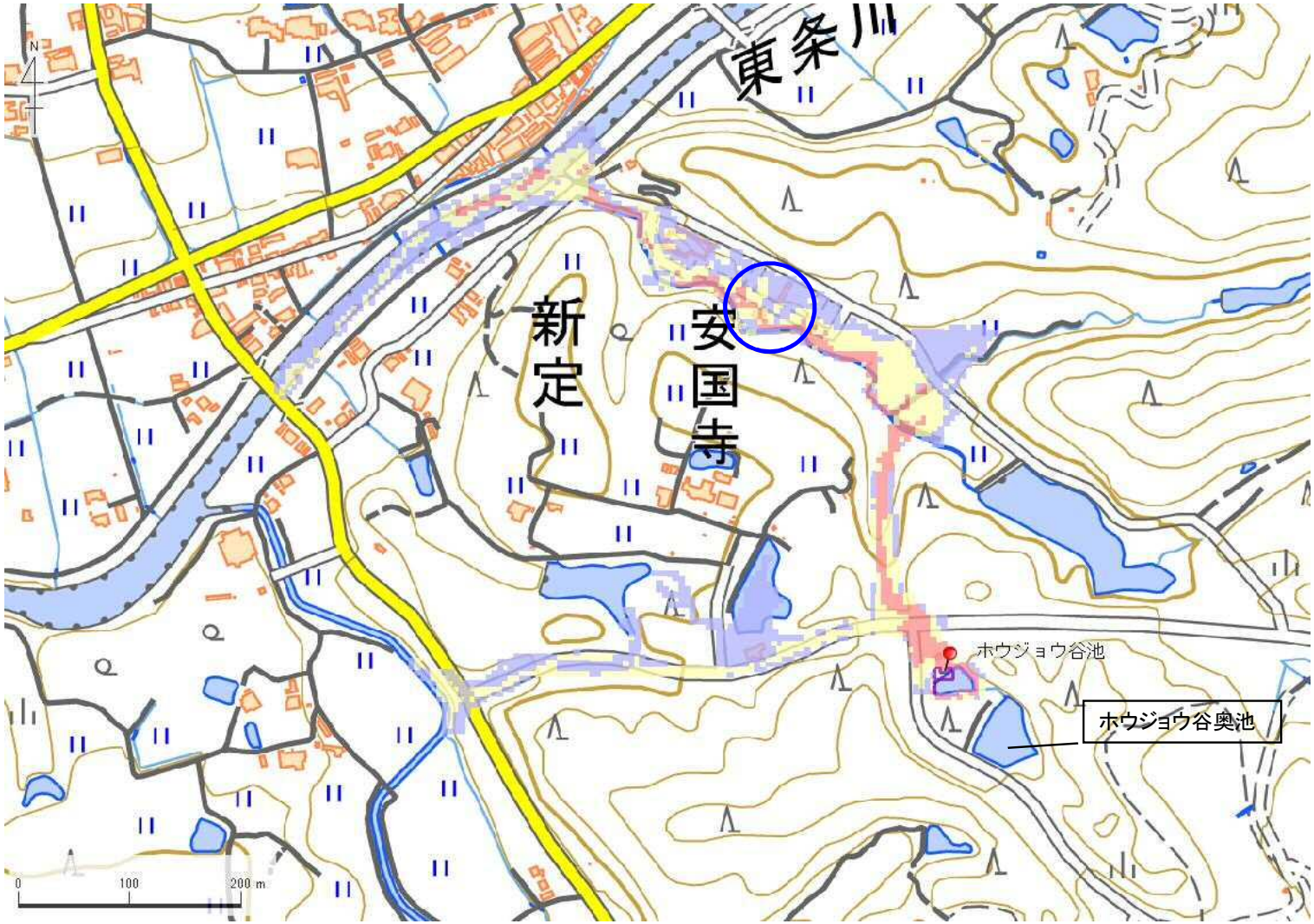

解析貯水量計算(上流側関連ため池含む)		
ID	池名	貯水量（千m3）
34360268	ホウジョウ谷奥池	7.3
34360269	ホウジョウ谷池	2.0
解析貯水量計		9.3

【浸水面積(ha)】
歩行可能　－
歩行困難　－
歩行不可能　－

歩行困難度
- 可能
- 困難
- 不可能

この地図の作成に当たっては、国土地理院長の承認を得て、同院発行の基盤地図情報及び電子地形図(タイル)を使用した。(承認番号 令元情使、第635号)

ID	34360269	ため池名	ホウジョウ谷池	所在地	加東市新定北向イ818-1				
堤高（m）	2.4	貯水量（千m3）	2.0	緯度	34° 53′ 8.35″ N	経度	135° 2′ 52.99″ E	判定	有

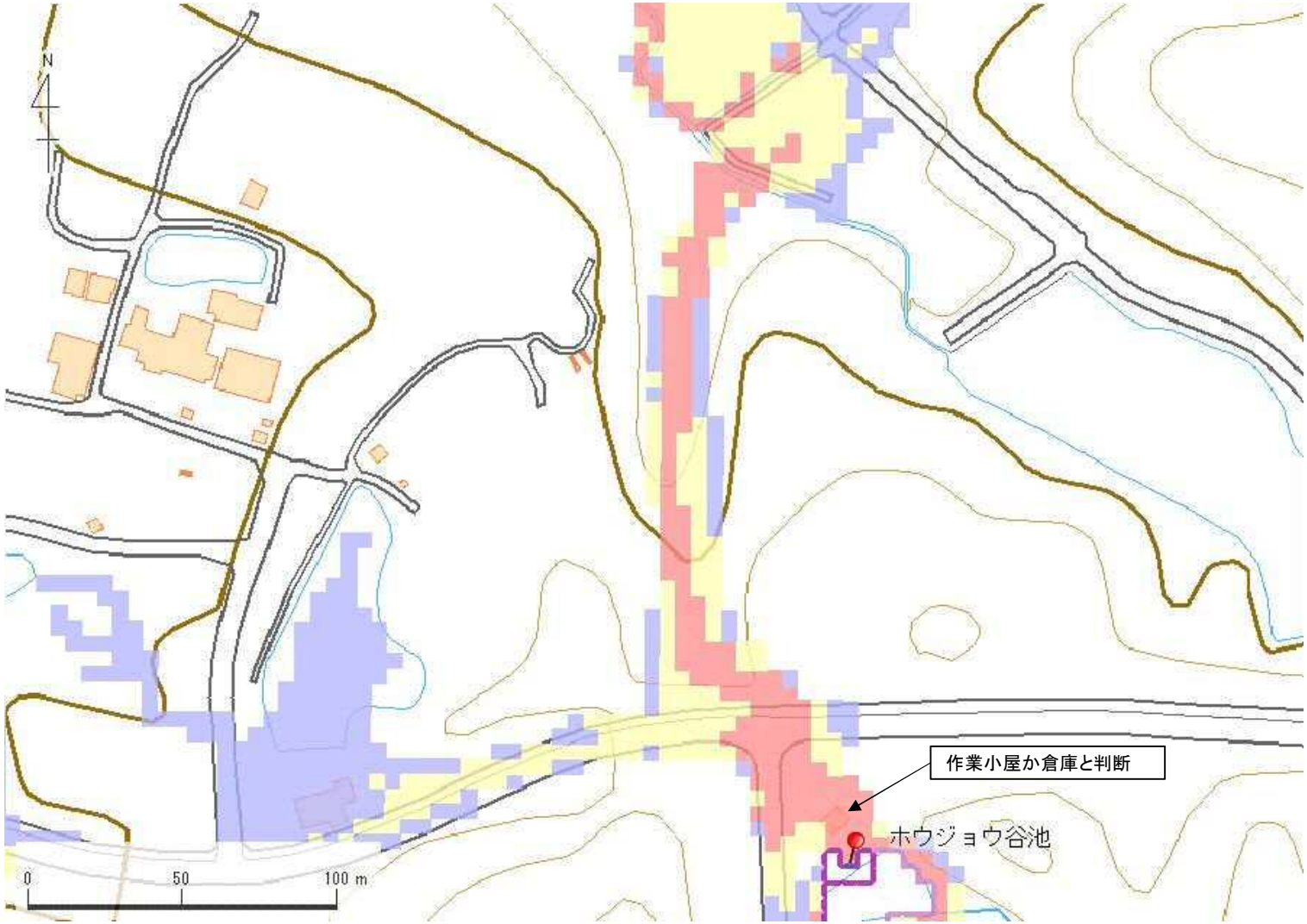

解析貯水量計算(上流側関連ため池含む)		
ID	池名	貯水量（千m3）
34360268	ホウジョウ谷奥池	7.3
34360269	ホウジョウ谷池	2.0
解析貯水量計		9.3

【浸水面積(ha)】

歩行可能	－
歩行困難	－
歩行不可能	－

歩行困難度
- 可能
- 困難
- 不可能

この地図の作成に当たっては、国土地理院長の承認を得て、同院発行の基盤地図情報及び電子地形図(タイル)を使用した。(承認番号 令元情使、第635号)

ID	34360269	ため池名	ホウジョウ谷池	所在地	加東市新定北向イ818-1				
堤高（m）	2.4	貯水量（千m3）	2.0	緯度	34° 53′ 8.35″ N	経度	135° 2′ 52.99″ E	判定	有

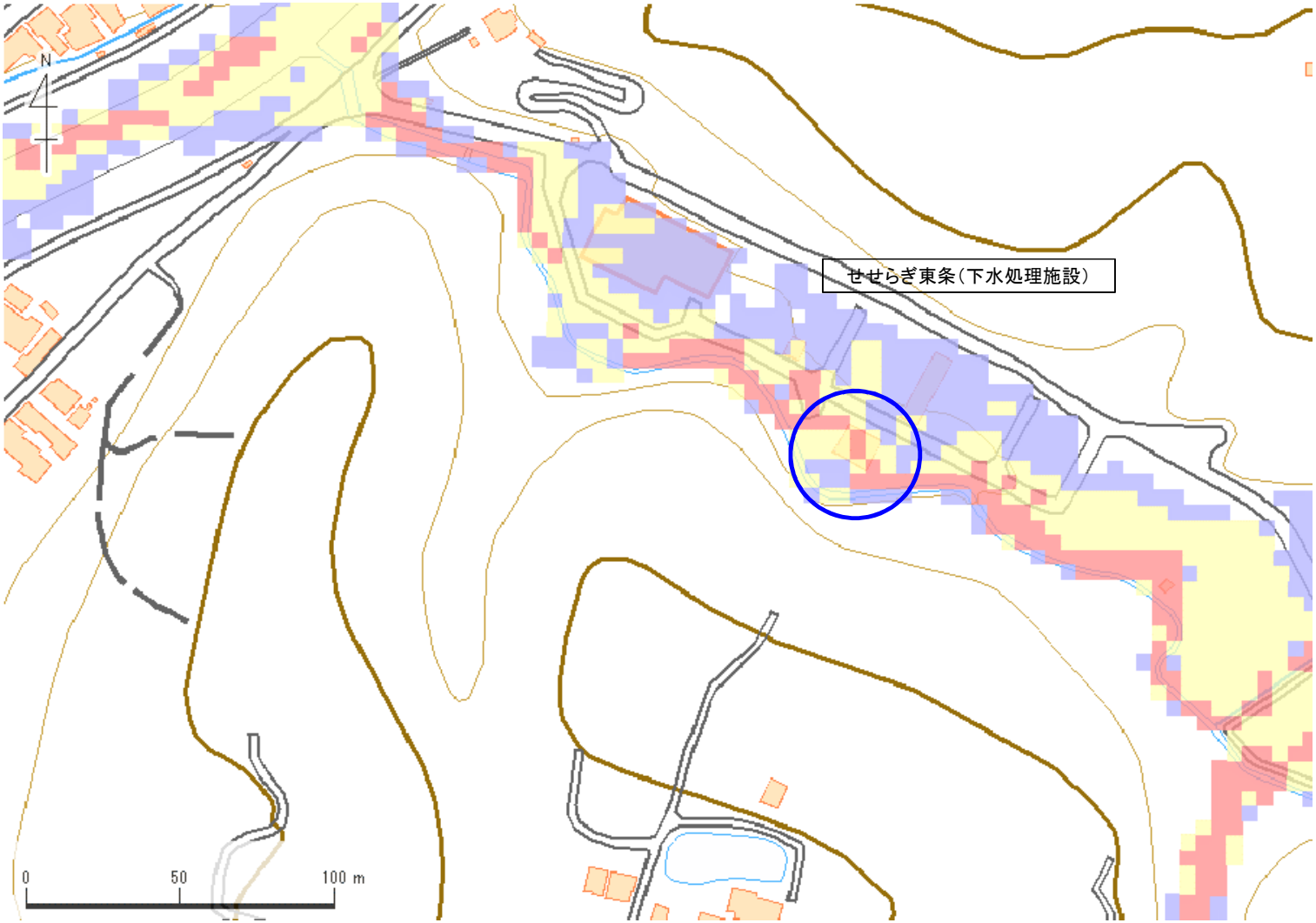

解析貯水量計算(上流側関連ため池含む)		
ID	池名	貯水量（千m3）
34360268	ホウジョウ谷奥池	7.3
34360269	ホウジョウ谷池	2.0
解析貯水量計		9.3

【浸水面積(ha)】
歩行可能 －
歩行困難 －
歩行不可能 －

歩行困難度
可能
困難
不可能

この地図の作成に当たっては、国土地理院長の承認を得て、同院発行の基盤地図情報及び電子地形図（タイル）を使用した。（承認番号 令元情使、第635号）

ID	34360271	ため池名	木谷池	所在地	加東市新定木谷248				
堤高(m)	9.7	貯水量(千m3)	43.0	緯度	34° 53′ 49.95″ N	経度	135° 2′ 38.68″ E	判定	有

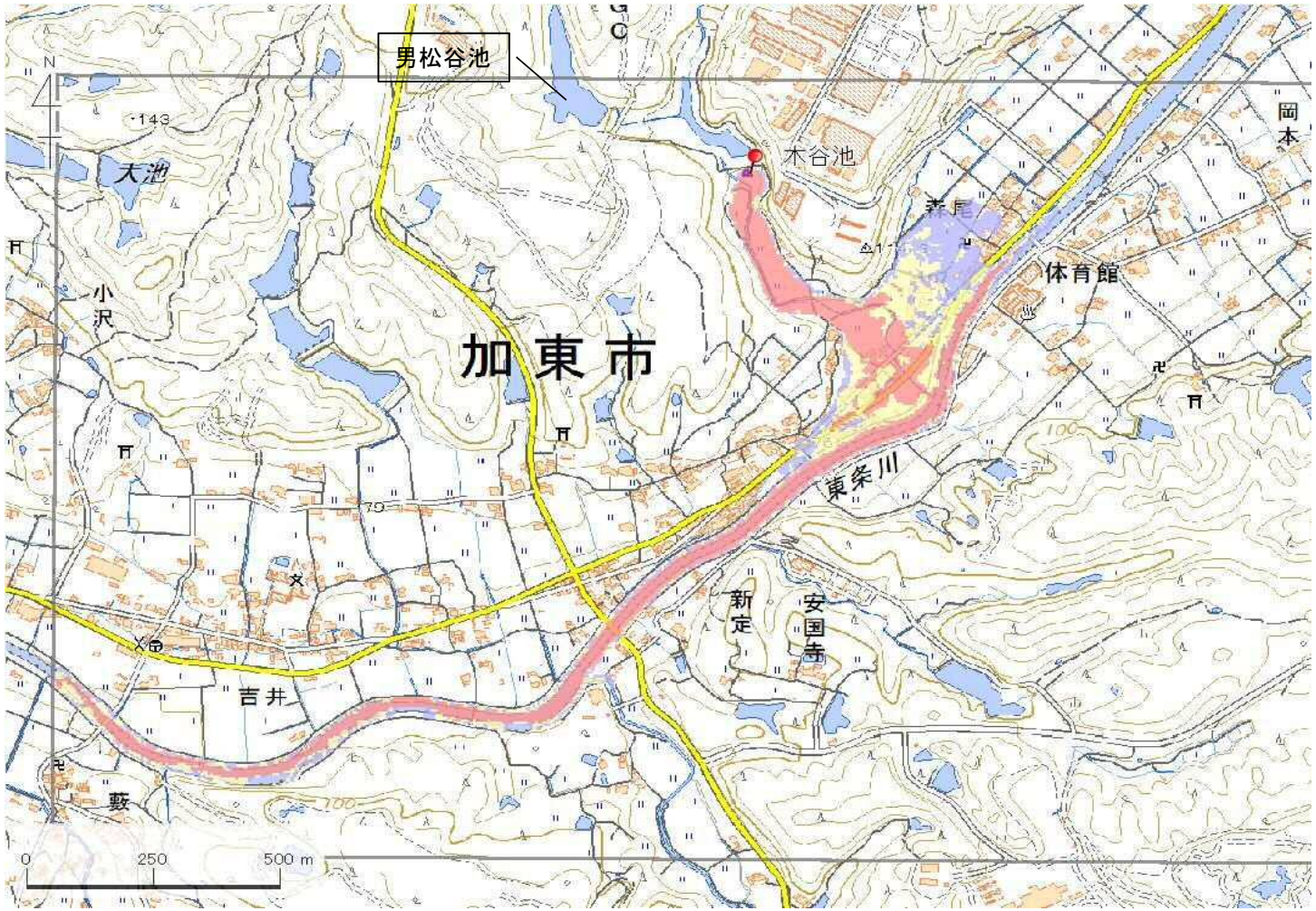

解析貯水量計算(上流側関連ため池含む)		
ID	池名	貯水量(千m3)
34360271	木谷池	43.0
34360272	男松谷池	66.0
解析貯水量計		109.0

【浸水面積(ha)】

歩行可能	−
歩行困難	−
歩行不可能	−

歩行困難度

- 可能
- 困難
- 不可能

この地図の作成に当たっては、国土地理院長の承認を得て、同院発行の基盤地図情報及び電子地形図(タイル)を使用した。(承認番号 令元情使、第326号)

ID	34360271	ため池名	木谷池	所在地	加東市新定木谷248				
堤高 (m)	9.7	貯水量 (千m3)	43.0	緯度	34° 53′ 49.95″ N	経度	135° 2′ 38.68″ E	判定	有

解析貯水量計算(上流側関連ため池含む)		
ID	池名	貯水量 (千m3)
34360271	木谷池	43.0
34360272	男松谷池	66.0
解析貯水量計		109.0

【浸水面積(ha)】

歩行可能	−
歩行困難	−
歩行不可能	−

歩行困難度
- 可能
- 困難
- 不可能

この地図の作成に当たっては、国土地理院長の承認を得て、同院発行の基盤地図情報及び電子地形図(タイル)を使用した。(承認番号 令元情使、第326号)