ID	22010653	ため池名	川池	所在地	加西市別府町字川池甲2617				
堤高(m)	4.9	貯水量(千m3)	17.0	緯度	34° 54′ 52.11″ N	経度	134° 53′ 52.73″ E	判定	無

解析貯水量計算(上流側関連ため池含む)		
ID	池名	貯水量(千m3)
22010707	奥池	83.0
22010656	中池	56.0
22010653	川池	17.0
解析貯水量計		156.0

【浸水面積(ha)】

歩行可能	5.7 ha
歩行困難	7.3 ha
歩行不可能	2.6 ha

歩行困難度
- 可能
- 困難
- 不可能

この地図の作成に当たっては、国土地理院長の承認を得て、同院発行の基盤地図情報及び電子地形図(タイル)を使用した。
(承認番号 令元情使、第635号

ID	22010653	ため池名	川池	所在地	加西市別府町字川池甲2617				
堤高(m)	4.9	貯水量(千m3)	17.0	緯度	34° 54′ 52.11″ N	経度	134° 53′ 52.73″ E	判定	無

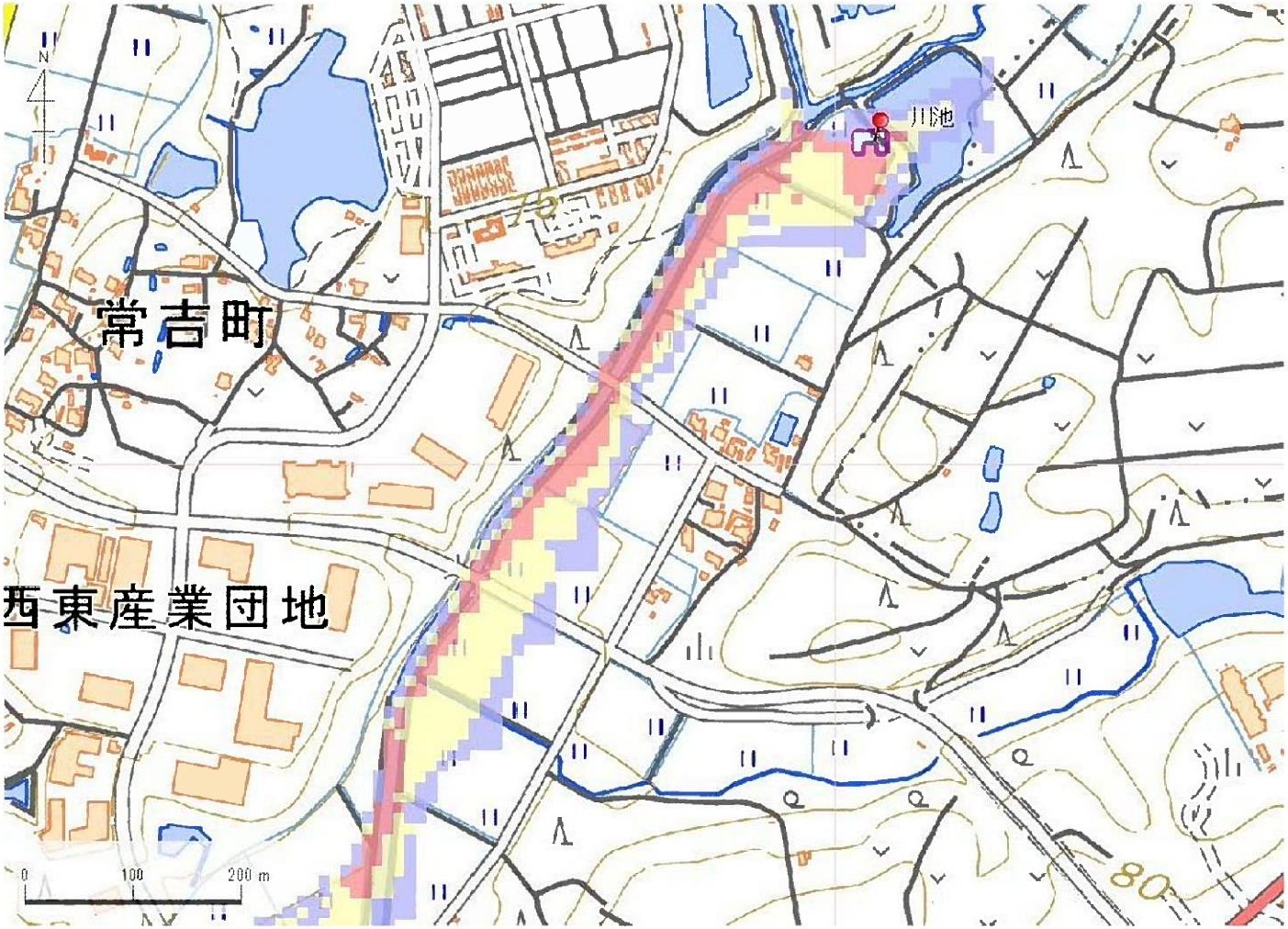

解析貯水量計算(上流側関連ため池含む)		
ID	池名	貯水量(千m3)
22010707	奥池	83.0
22010656	中池	56.0
22010653	川池	17.0
解析貯水量計		156.0

【浸水面積(ha)】

歩行可能	5.7 ha
歩行困難	7.3 ha
歩行不可能	2.6 ha

歩行困難度
- 可能
- 困難
- 不可能

この地図の作成に当たっては、国土地理院長の承認を得て、同院発行の基盤地図情報及び電子地形図(タイル)を使用した。
(承認番号 令元情使、第635号

ID	22010653	ため池名	川池	所在地	加西市別府町字川池甲2617				
堤高(m)	4.9	貯水量(千m3)	17.0	緯度	34° 54′ 52.11″ N	経度	134° 53′ 52.73″ E	判定	無

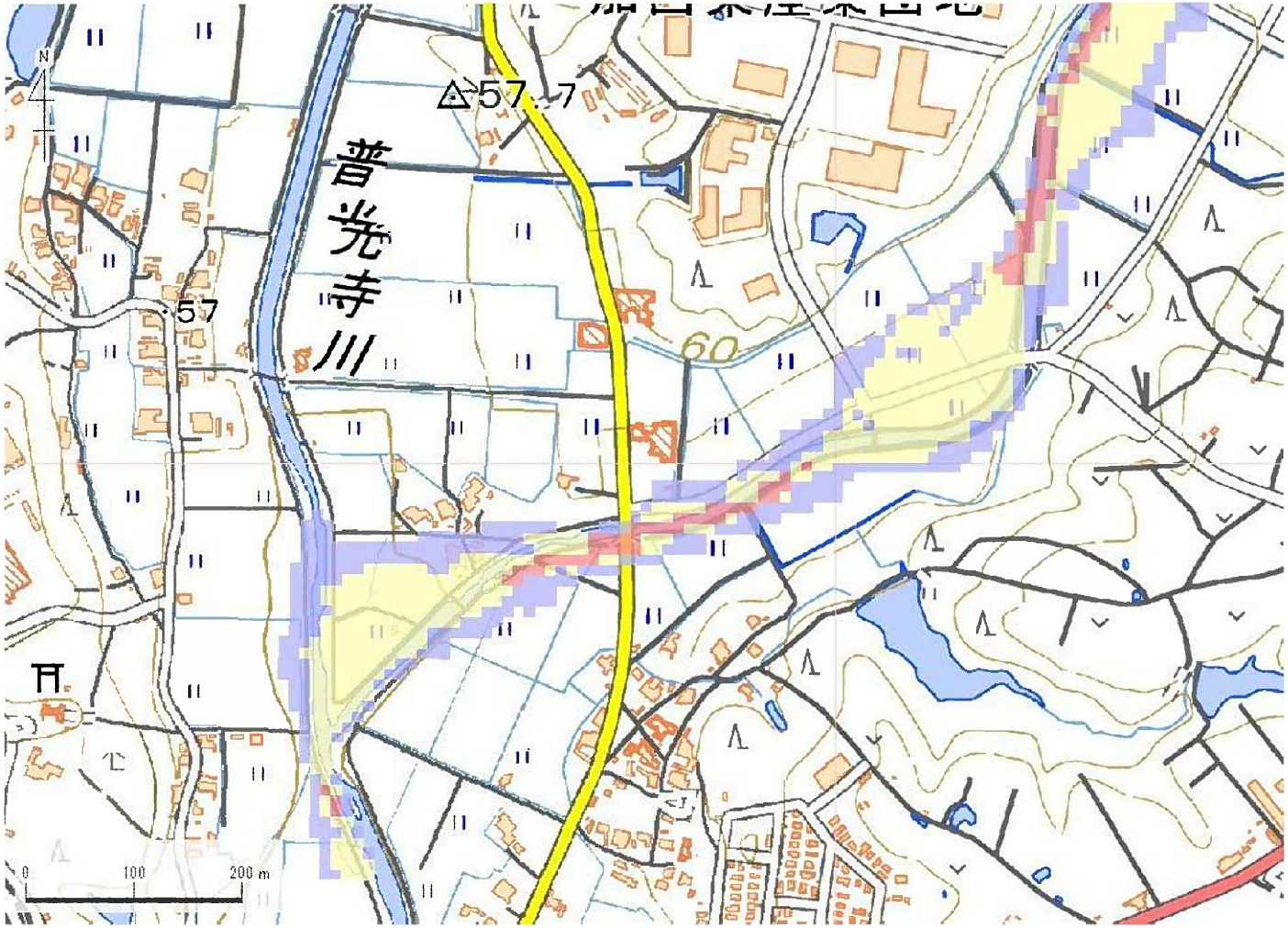

解析貯水量計算(上流側関連ため池含む)		
ID	池名	貯水量(千m3)
22010707	奥池	83.0
22010656	中池	56.0
22010653	川池	17.0
解析貯水量計		156.0

【浸水面積(ha)】

歩行可能	5.7 ha
歩行困難	7.3 ha
歩行不可能	2.6 ha

歩行困難度
- 可能
- 困難
- 不可能

この地図の作成に当たっては、国土地理院長の承認を得て、同院発行の基盤地図情報及び電子地形図(タイル)を使用した。
(承認番号 令元情使、第635号

ID	34280148	ため池名	藤五郎池	所在地	加東市高岡市坂935-1				
堤高 (m)	2.8	貯水量 (千m3)	27.0	緯度	34° 55′ 10.38″ N	経度	134° 55′ 17″ E	判定	無

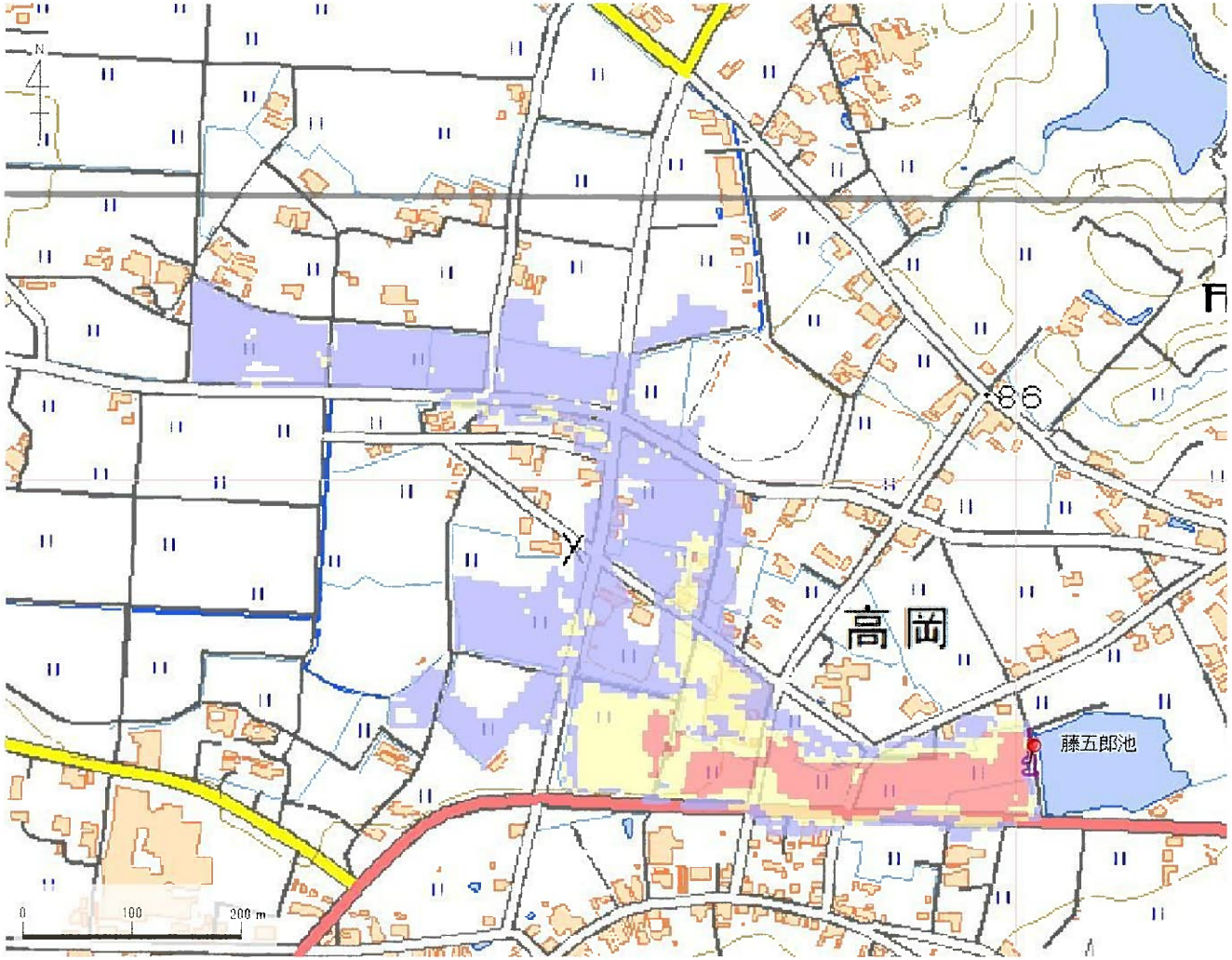

解析貯水量計算(上流側関連ため池含む)		
ID	池名	貯水量 (千m3)
解析貯水量計		0.0

【浸水面積(ha)】

歩行可能	8.0 ha
歩行困難	2.6 ha
歩行不可能	1.6 ha

歩行困難度
- 可能
- 困難
- 不可能

この地図の作成に当たっては、国土地理院長の承認を得て、同院発行の基盤地図情報及び電子地形図(タイル)を使用した。(承認番号 令元情使、第326号)

ID	34280149	ため池名	南新池	所在地	加東市高岡巡礼道南新池ノ上262-1				
堤高（m）	3.8	貯水量（千m3）	15.0	緯度	34° 54′ 49.29″ N	経度	134° 54′ 46.13″ E	判定	無

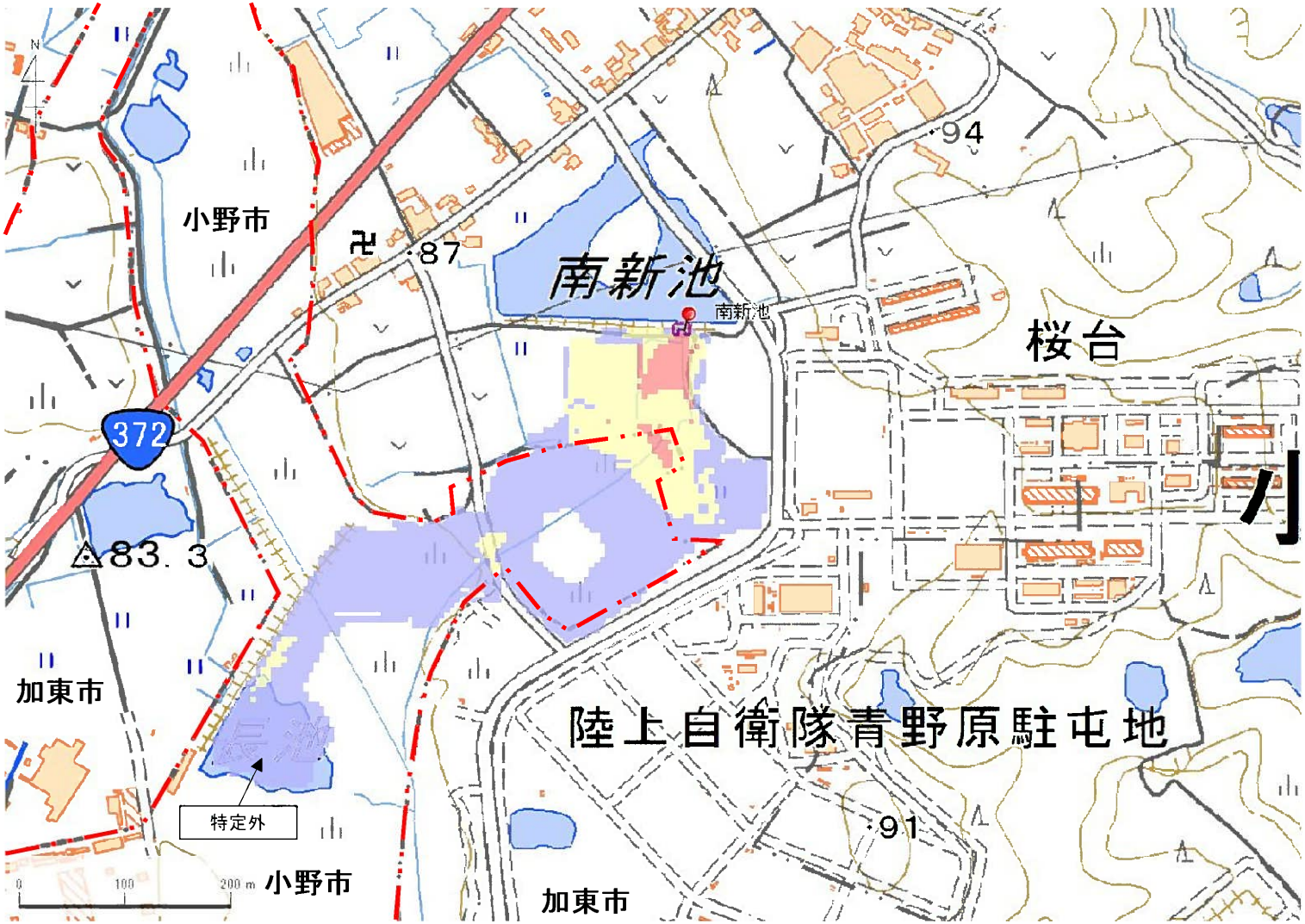

解析貯水量計算(上流側関連ため池含む)		
ID	池名	貯水量（千m3）
解析貯水量計		

【浸水面積(ha)】

歩行可能	5.7 ha
歩行困難	1.7 ha
歩行不可能	0.3 ha

歩行困難度
- 可能
- 困難
- 不可能

この地図の作成に当たっては、国土地理院長の承認を得て、同院発行の基盤地図情報及び電子地形図（タイル）を使用した。（承認番号 令元情使、第635号）

ID	34280149	ため池名	南新池	所在地	加東市高岡巡礼道南新池ノ上262-1				
堤高 (m)	3.8	貯水量 (千m3)	15.0	緯度	34° 54′ 49.29″ N	経度	134° 54′ 46.13″ E	判定	無

解析貯水量計算(上流側関連ため池含む)		
ID	池名	貯水量 (千m3)
解析貯水量計		

【浸水面積(ha)】

歩行可能	5.7 ha
歩行困難	1.7 ha
歩行不可能	0.3 ha

歩行困難度
- 可能
- 困難
- 不可能

この地図の作成に当たっては、国土地理院長の承認を得て、同院発行の基盤地図情報及び電子地形図(タイル)を使用した。(承認番号 令元情使、第635号)

ID	34280150 -E	ため池名	西新池	所在地	加東市高岡西山2446-1				
堤高（m）	3.7	貯水量（千m3）	60.0	緯度	34° 55′ 52.83″ N	経度	134° 54′ 20.37″ E	判定	有

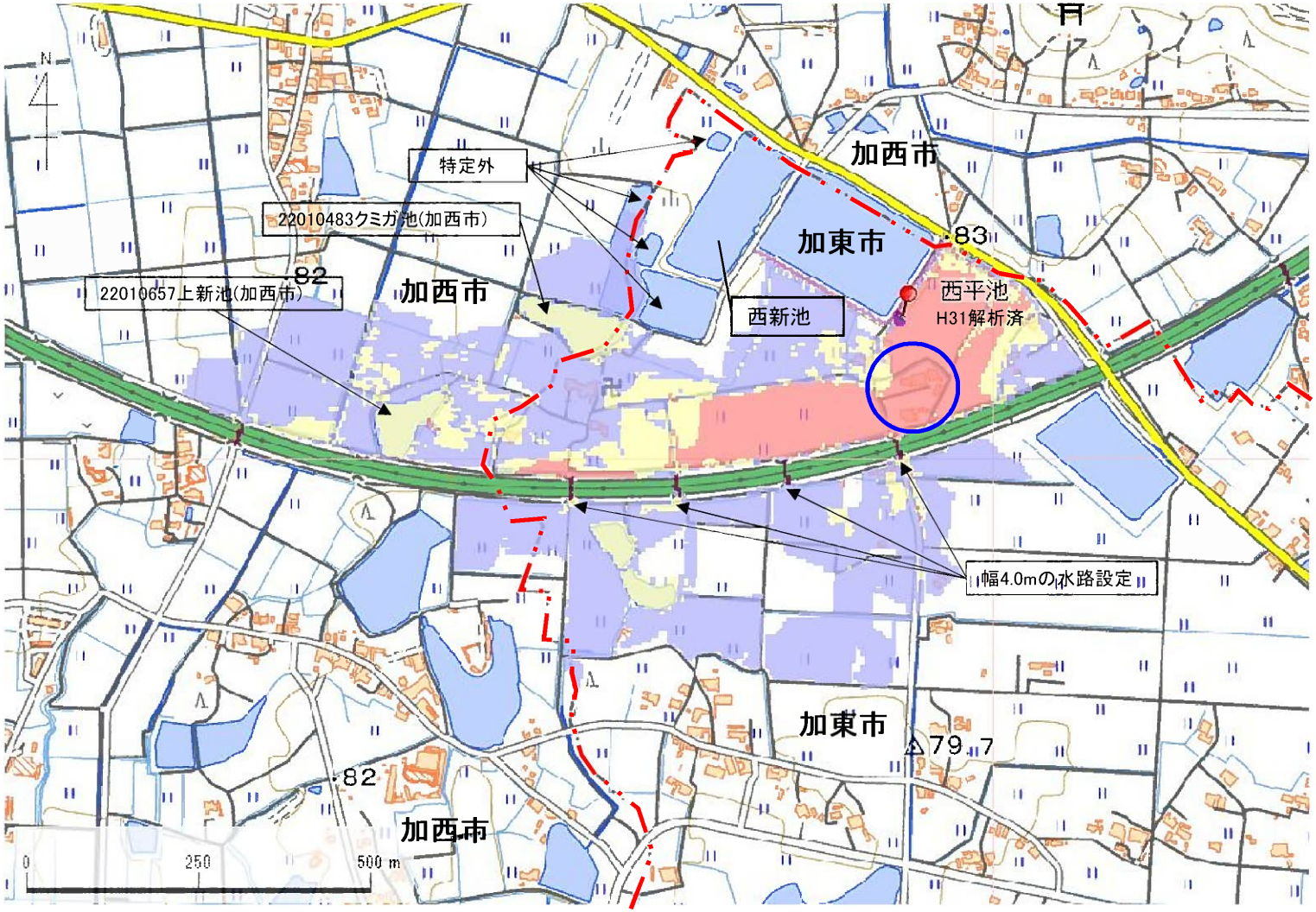

解析貯水量計算(上流側関連ため池含む)		
ID	池名	貯水量（千m3）
34280150	西新池	60.0
34280151	西平池	80.0
解析貯水量計		140.0

解析提高		
ID	池名	提高（m）
34280151	西平池	3.0

重点再選定H31解析済

【浸水面積(ha)】

歩行可能	—
歩行困難	—
歩行不可能	—

歩行困難度
- 可能
- 困難
- 不可能

この地図の作成に当たっては、国土地理院長の承認を得て、同院発行の基盤地図情報及び電子地形図（タイル）を使用した。（承認番号 令元情使、第635号）

ID	34280150 -E	ため池名	西新池	所在地	加東市高岡西山2446-1					
堤高(m)	3.7	貯水量(千m3)	60.0	緯度	34° 55′ 52.83″ N	経度	134° 54′ 20.37″ E	判定	有	

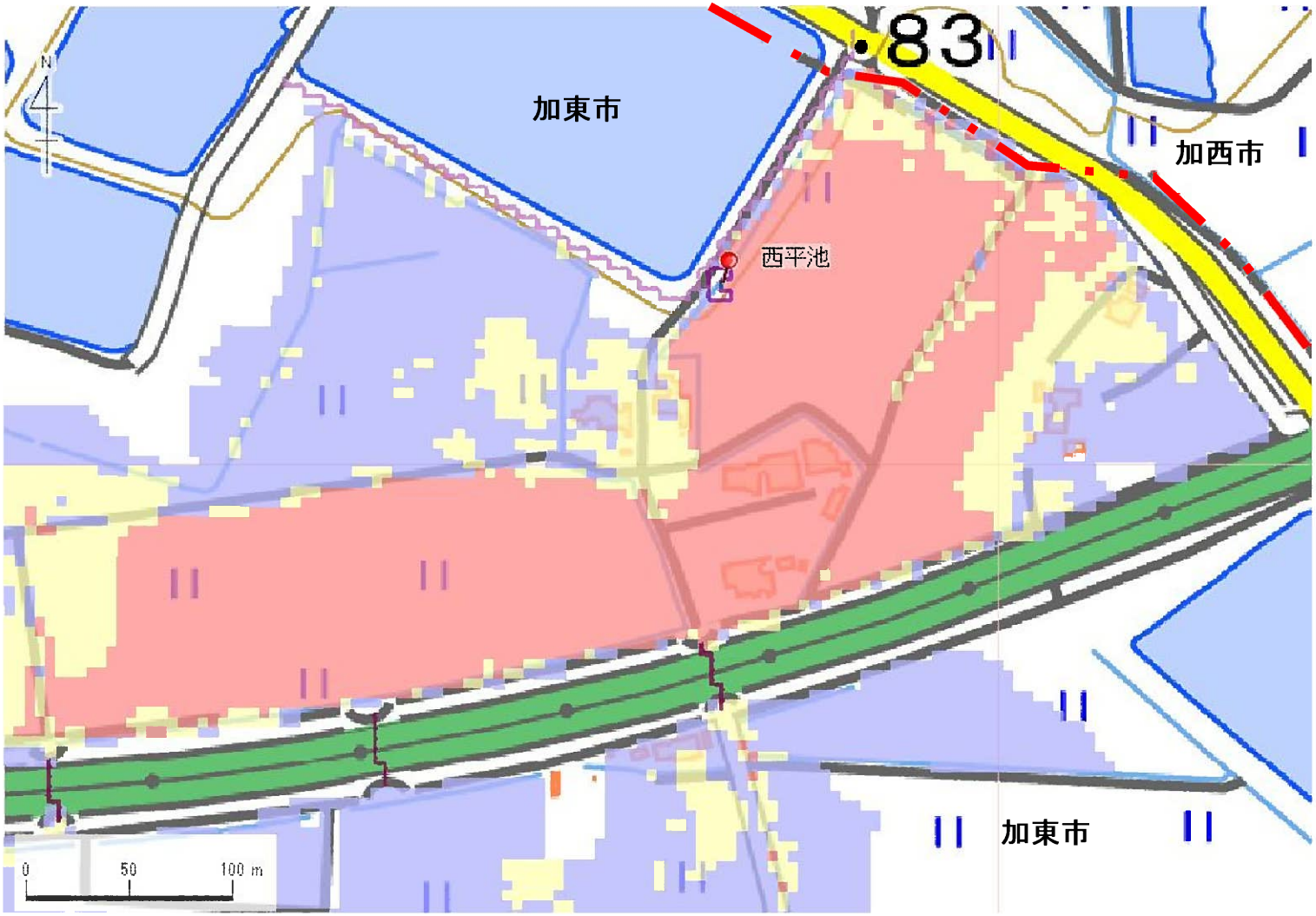

解析貯水量計算(上流側関連ため池含む)		
ID	池名	貯水量(千m3)
34280150	西新池	60.0
34280151	西平池	80.0
解析貯水量計		140.0

解析提高		
ID	池名	提高(m)
34280151	西平池	3.0

重点再選定H31解析済

【浸水面積(ha)】
歩行可能 ―
歩行困難 ―
歩行不可能 ―

歩行困難度
可能
困難
不可能

この地図の作成に当たっては、国土地理院長の承認を得て、同院発行の基盤地図情報及び電子地形図(タイル)を使用した。(承認番号 令元情使、第635号)

ID	34280150 -E	ため池名	西新池	所在地	加東市高岡西山2446-1					
堤高(m)	3.7	貯水量(千m3)	60.0	緯度	34° 55′ 52.83″ N	経度	134° 54′ 20.37″ E	判定	有	

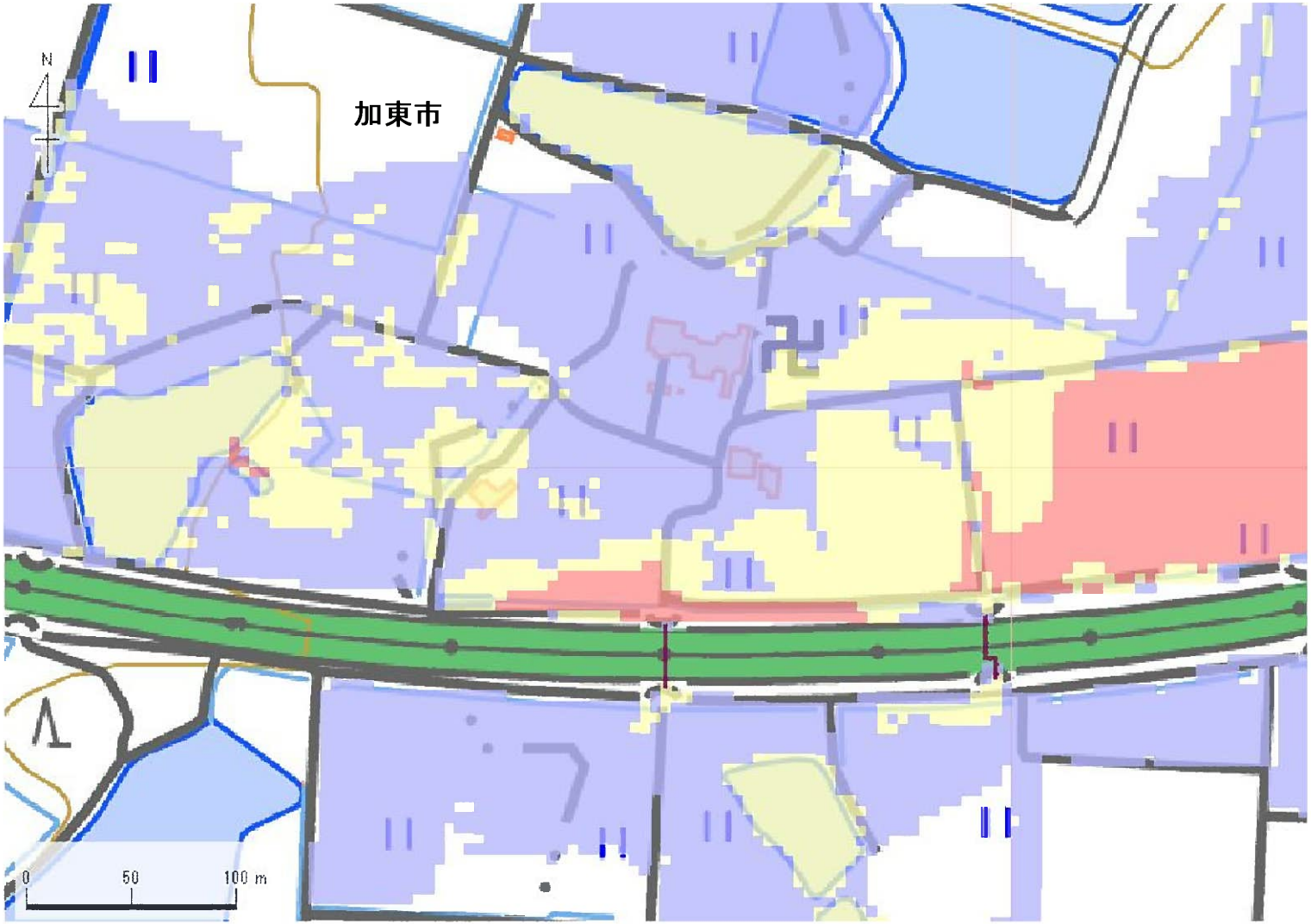

解析貯水量計算(上流側関連ため池含む)		
ID	池名	貯水量(千m3)
34280150	西新池	60.0
34280151	西平池	80.0
	解析貯水量計	140.0

解析提高		
ID	池名	提高(m)
34280151	西平池	3.0

重点再選定H31解析済

【浸水面積(ha)】
歩行可能 ―
歩行困難 ―
歩行不可能 ―

歩行困難度
可能
困難
不可能

この地図の作成に当たっては、国土地理院長の承認を得て、同院発行の基盤地図情報及び電子地形図(タイル)を使用した。(承認番号 令元情使、第635号)

ID	34280150 -N	ため池名	西新池	所在地	加東市高岡西山2446-1					
堤高 (m)	3.7	貯水量 (千m3)	60.0	緯度	34° 55′ 52.83″ N	経度	134° 54′ 20.37″ E	判定	有	

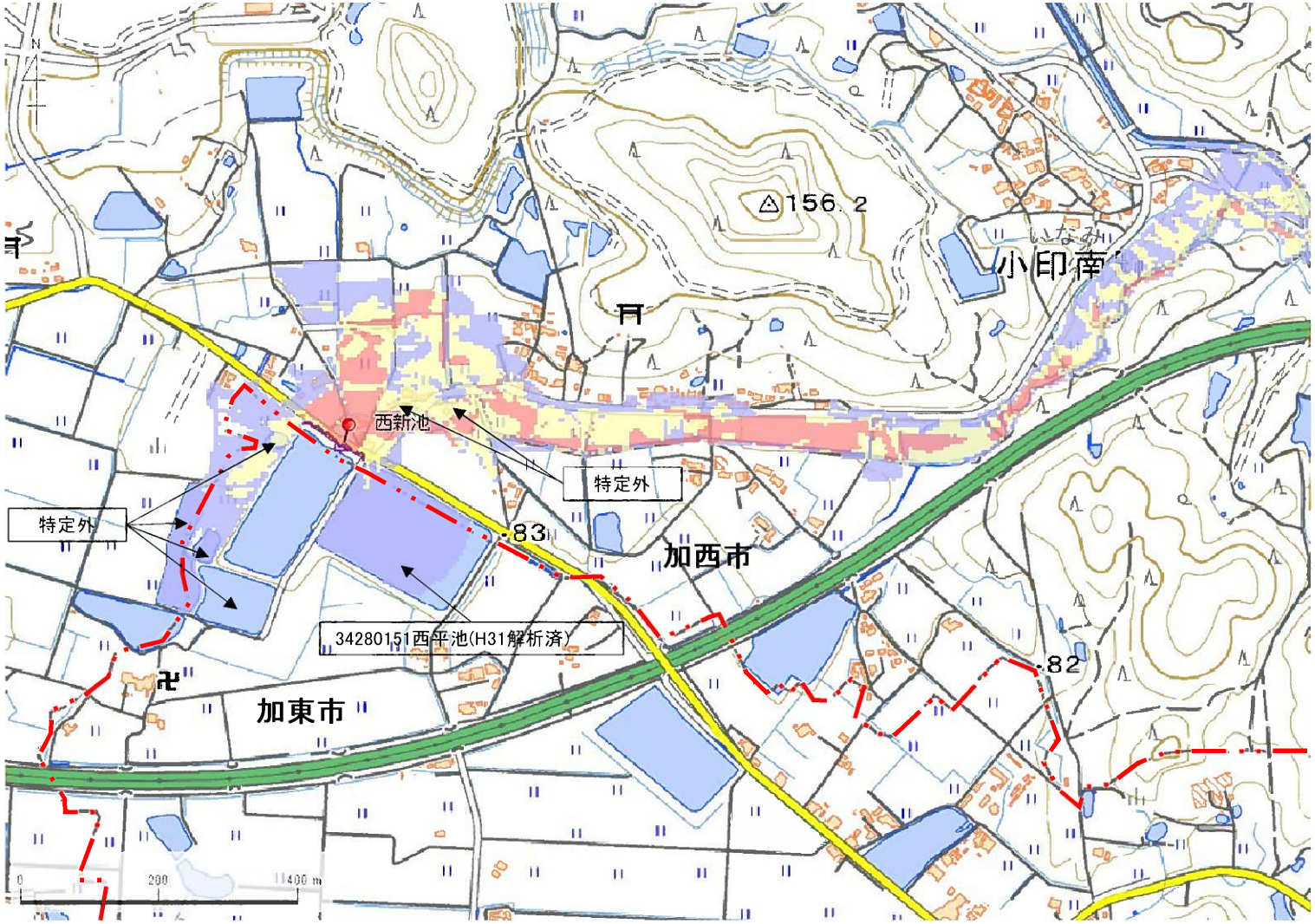

解析貯水量計算(上流側関連ため池含む)		
ID	池名	貯水量 (千m3)
解析貯水量計		

【浸水面積(ha)】

歩行可能	−
歩行困難	−
歩行不可能	−

歩行困難度
- 可能
- 困難
- 不可能

この地図の作成に当たっては、国土地理院長の承認を得て、同院発行の基盤地図情報及び電子地形図(タイル)を使用した。(承認番号 令元情使、第635号)

ID	34280150 -N	ため池名	西新池	所在地	加東市高岡西山2446-1					
堤高 (m)	3.7	貯水量 (千m3)	60.0	緯度	34° 55′ 52.83″ N	経度	134° 54′ 20.37″ E	判定	有	

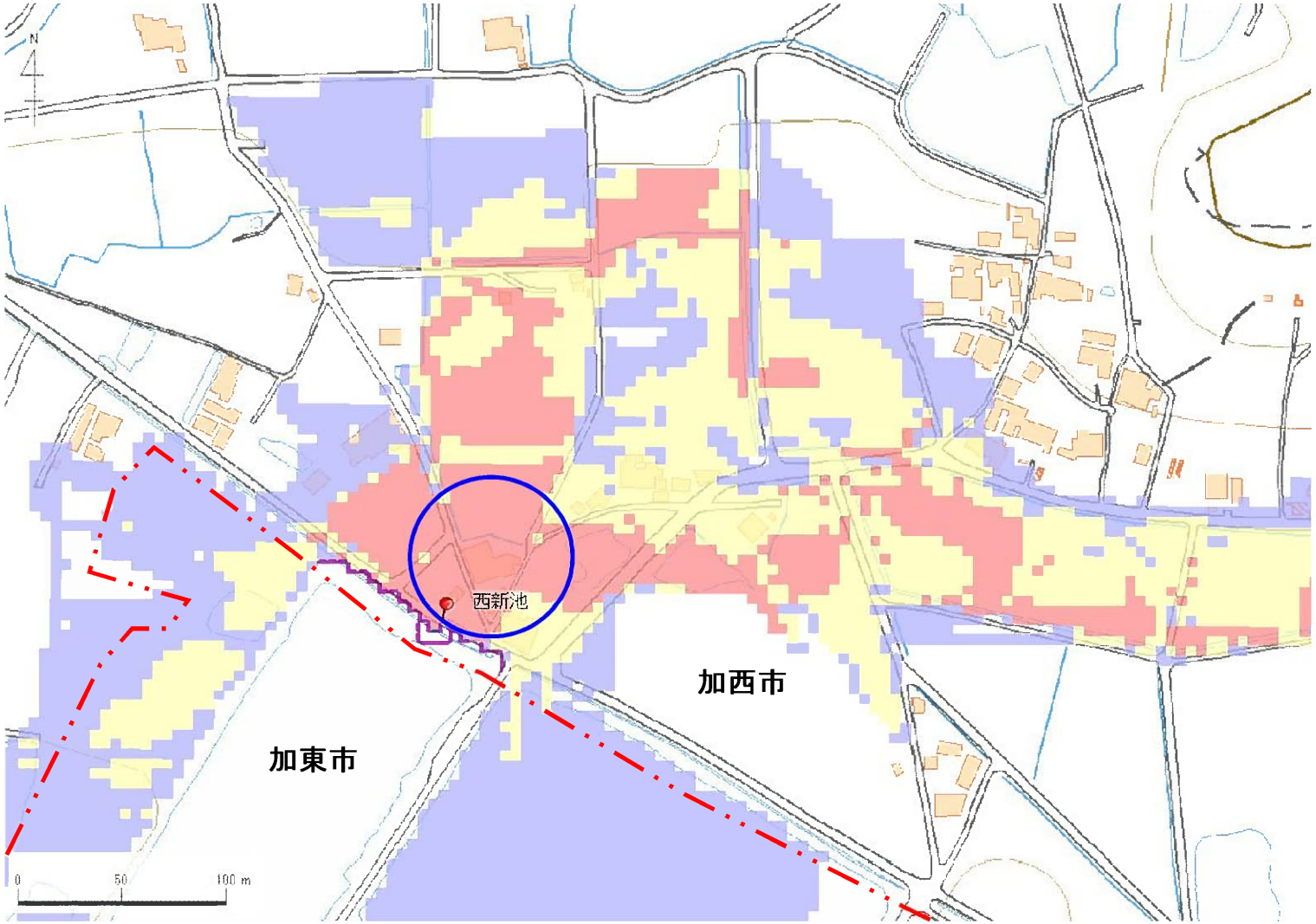

解析貯水量計算(上流側関連ため池含む)		
ID	池名	貯水量 (千m3)
解析貯水量計		

【浸水面積(ha)】
歩行可能 －
歩行困難 －
歩行不可能 －

歩行困難度
可能
困難
不可能

この地図の作成に当たっては、国土地理院長の承認を得て、同院発行の基盤地図情報及び電子地形図(タイル)を使用した。(承認番号 令元情使、第635号)

ID	34280150 -N	ため池名	西新池	所在地	加東市高岡西山2446-1					
堤高 (m)	3.7	貯水量 (千m3)	60.0	緯度	34° 55′ 52.83″ N	経度	134° 54′ 20.37″ E	判定	有	

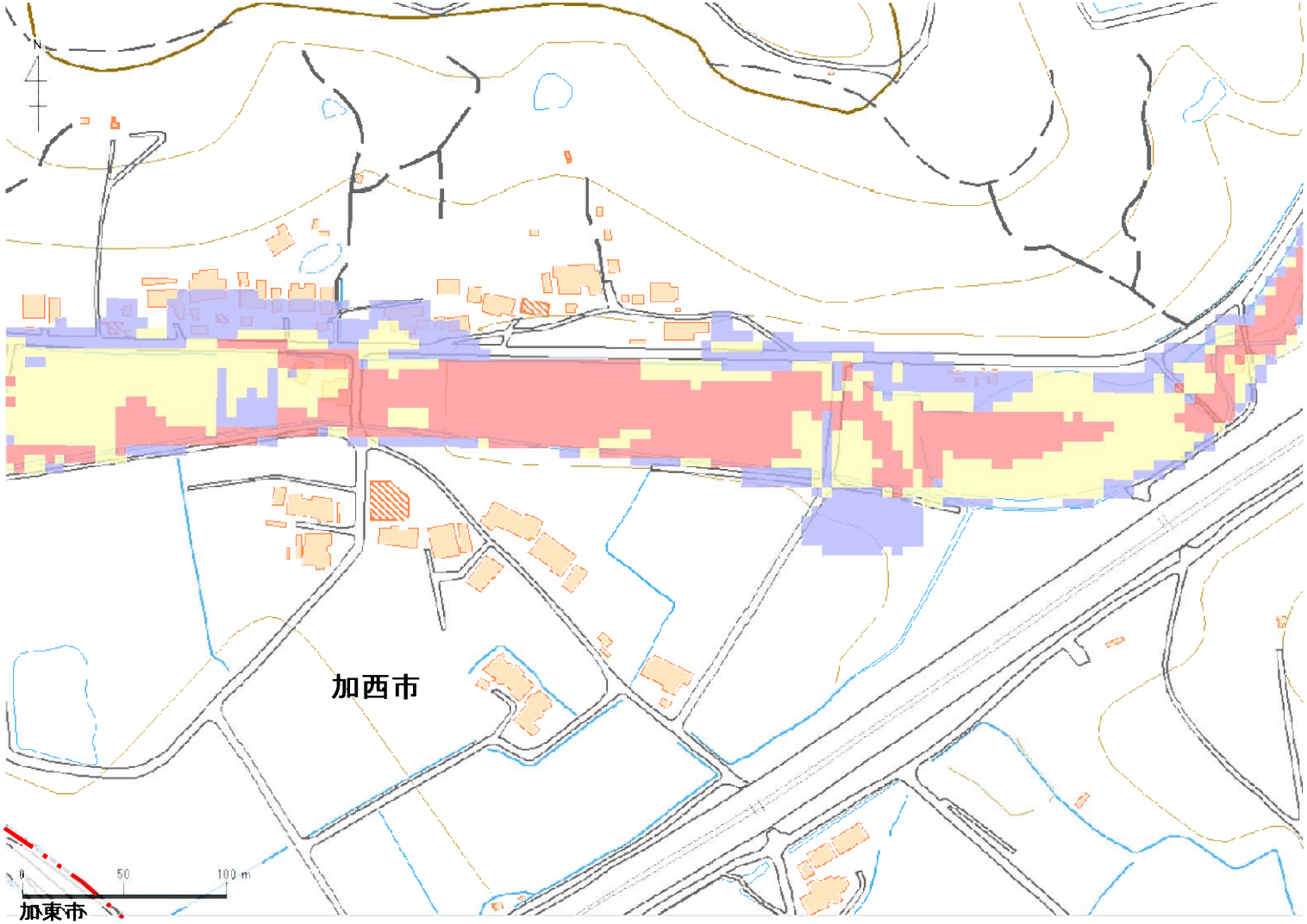

解析貯水量計算(上流側関連ため池含む)		
ID	池名	貯水量 (千m3)
解析貯水量計		

【浸水面積(ha)】
歩行可能 －
歩行困難 －
歩行不可能 －

歩行困難度
可能
困難
不可能

この地図の作成に当たっては、国土地理院長の承認を得て、同院発行の基盤地図情報及び電子地形図(タイル)を使用した。(承認番号 令元情使、第635号)

ID	34280150 -S	ため池名	西新池	所在地	加東市高岡西山2446-1					
堤高 (m)	3.7	貯水量 (千m3)	60.0	緯度	34° 55′ 52.83″ N	経度	134° 54′ 20.37″ E	判定	無	

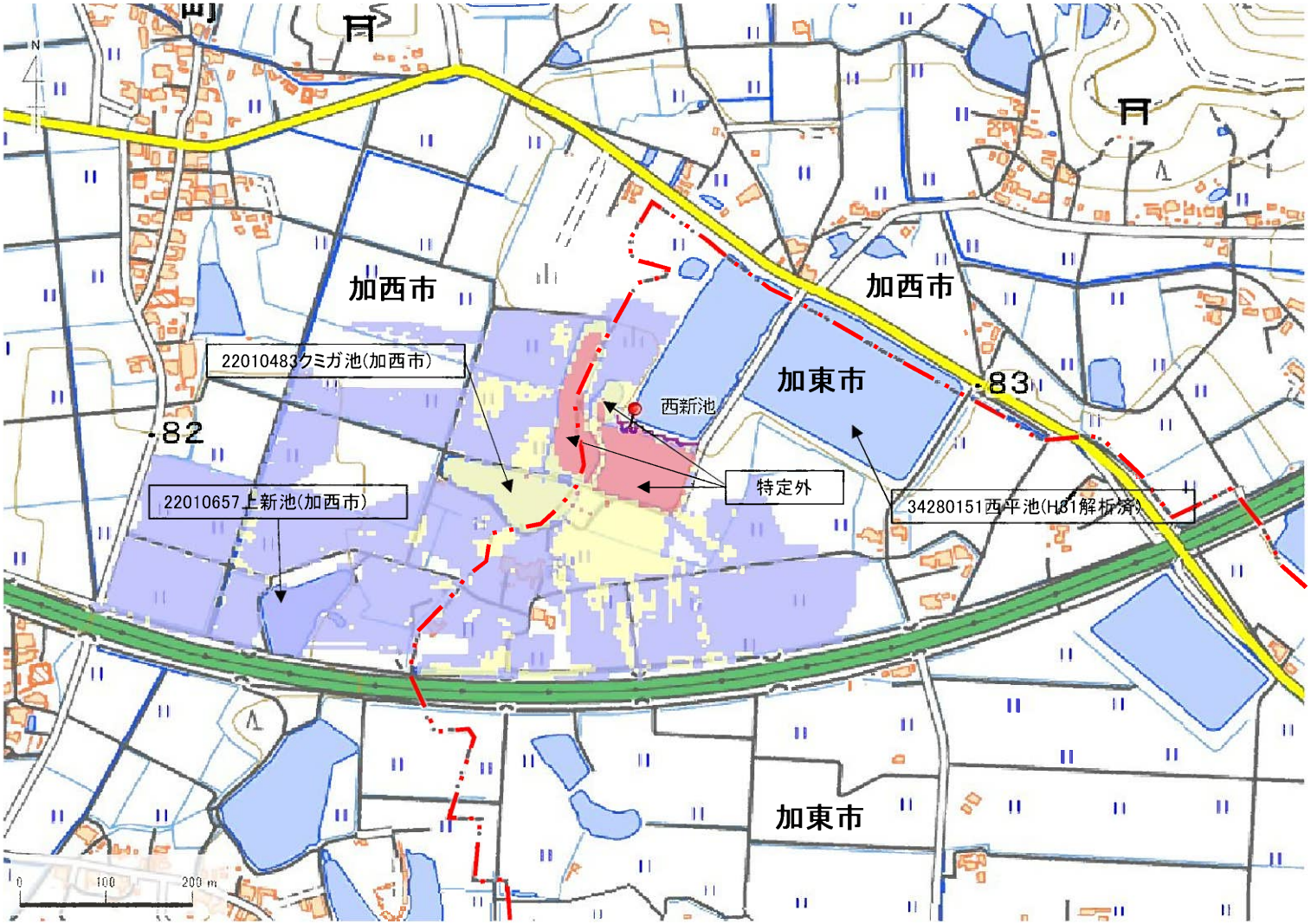

解析貯水量計算(上流側関連ため池含む)		
ID	池名	貯水量 (千m3)
解析貯水量計		

【浸水面積(ha)】
歩行可能　17.0 ha
歩行困難　4.0 ha
歩行不可能　1.5 ha

歩行困難度
可能
困難
不可能

この地図の作成に当たっては、国土地理院長の承認を得て、同院発行の基盤地図情報及び電子地形図(タイル)を使用した。(承認番号 令元情使、第635号)

ID	34280150 -S	ため池名	西新池	所在地	加東市高岡西山2446-1					
堤高 (m)	3.7	貯水量 (千m3)	60.0	緯度	34° 55′ 52.83″ N	経度	134° 54′ 20.37″ E	判定	無	

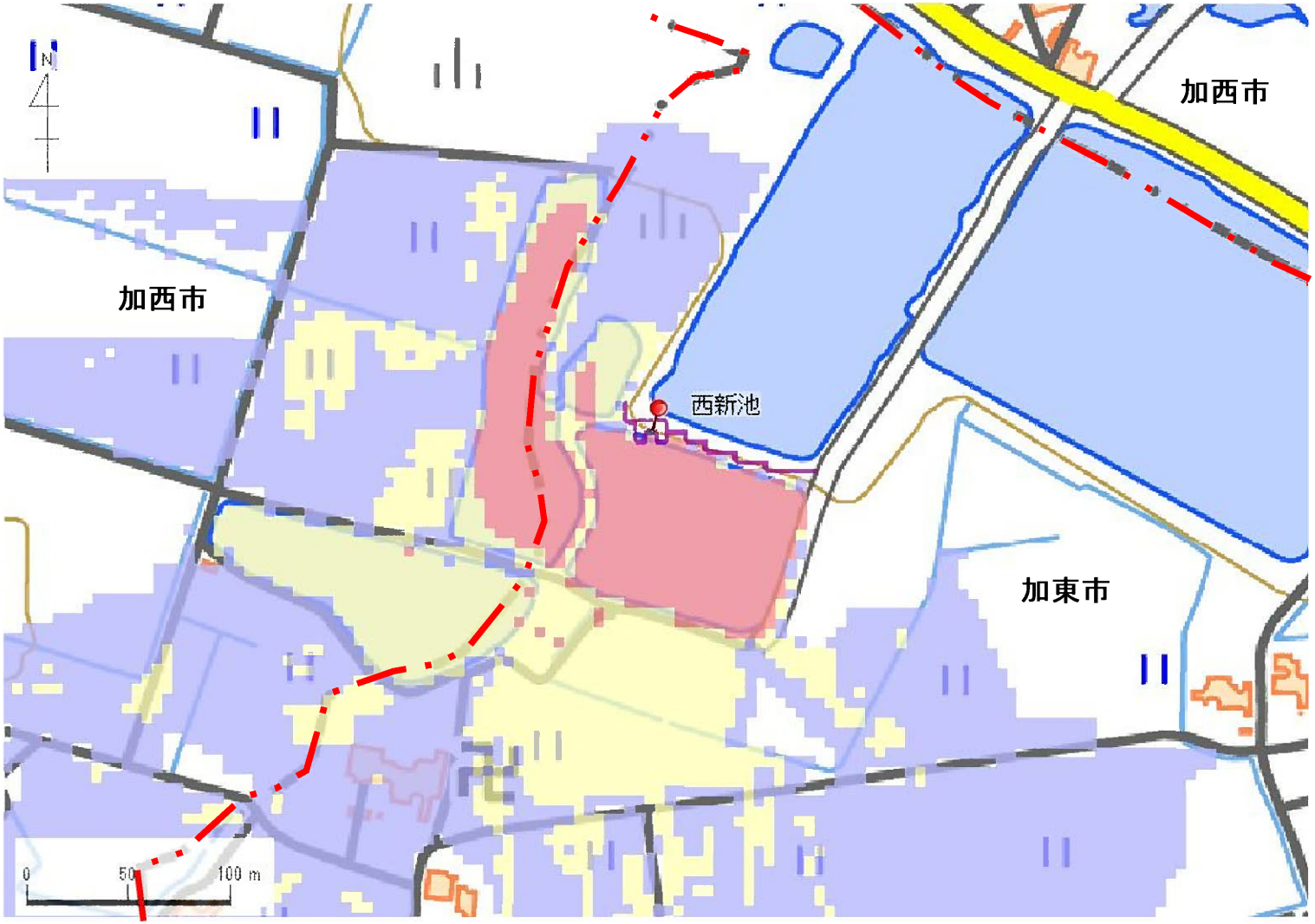

解析貯水量計算(上流側関連ため池含む)		
ID	池名	貯水量 (千m3)
解析貯水量計		

【浸水面積(ha)】
歩行可能　17.0 ha
歩行困難　4.0 ha
歩行不可能　1.5 ha

歩行困難度
- 可能
- 困難
- 不可能

この地図の作成に当たっては、国土地理院長の承認を得て、同院発行の基盤地図情報及び電子地形図(タイル)を使用した。(承認番号 令元情使、第635号)

ID	34280151 -E	ため池名	西平池	所在地	加東市高岡西平池下1768				
堤高 (m)	3.0	貯水量 (千m3)	80.0	緯度	34° 55′ 52.18″ N	経度	134° 54′ 27.68″ E	判定	有

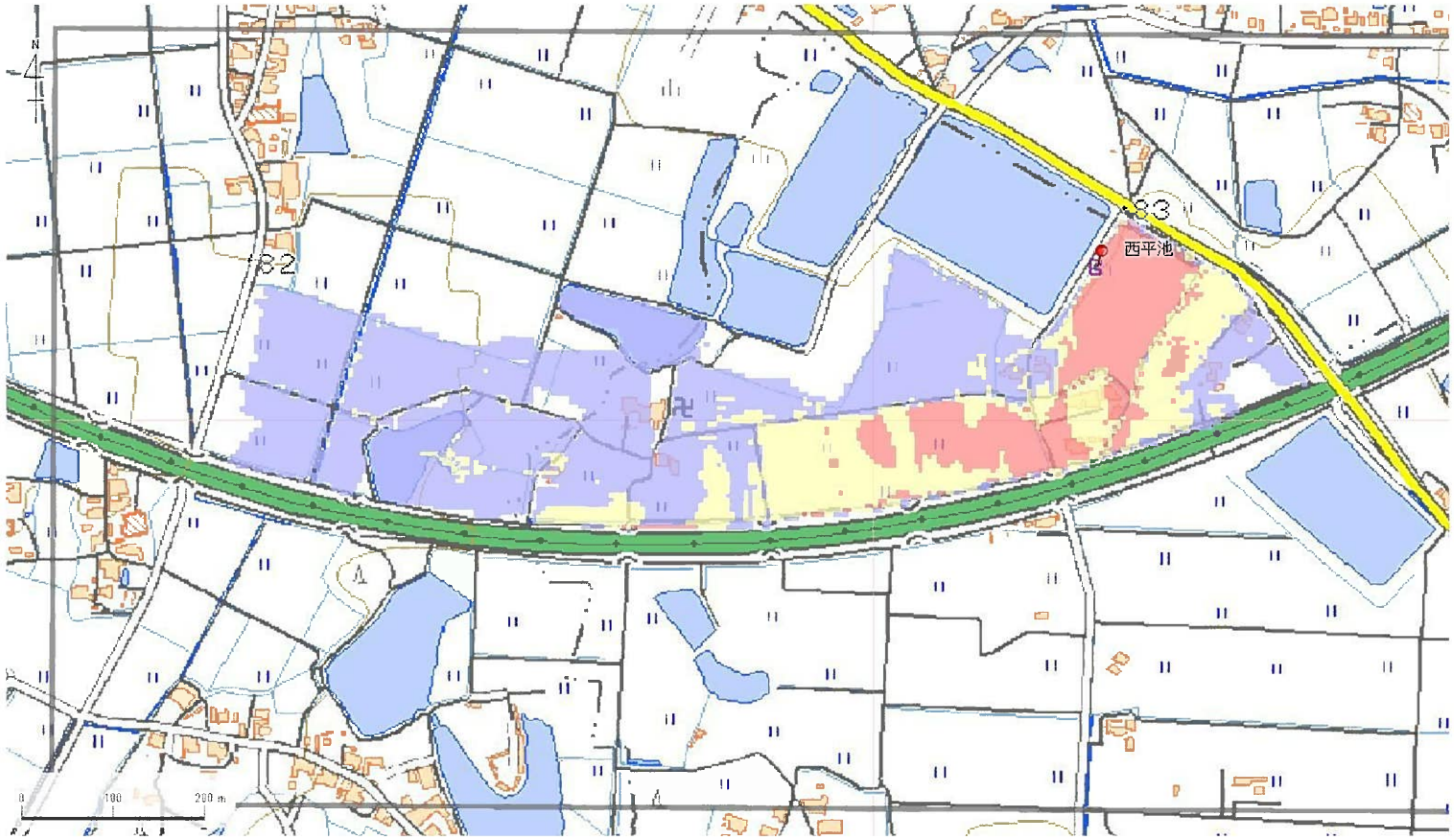

解析貯水量計算(上流側関連ため池含む)		
ID	池名	貯水量 (千m3)
解析貯水量計		0.0

【浸水面積(ha)】

歩行可能	–
歩行困難	–
歩行不可能	–

歩行困難度
- 可能
- 困難
- 不可能

この地図の作成に当たっては、国土地理院長の承認を得て、同院発行の基盤地図情報及び電子地形図(タイル)を使用した。(承認番号 令元情使、第326号)

ID	34280151 -S	ため池名	西平池	所在地	加東市高岡西平池下1768					
堤高 (m)	3.0	貯水量 (千m3)	80.0	緯度	34° 55′ 52.18″ N	経度	134° 54′ 27.68″ E	判定	無	

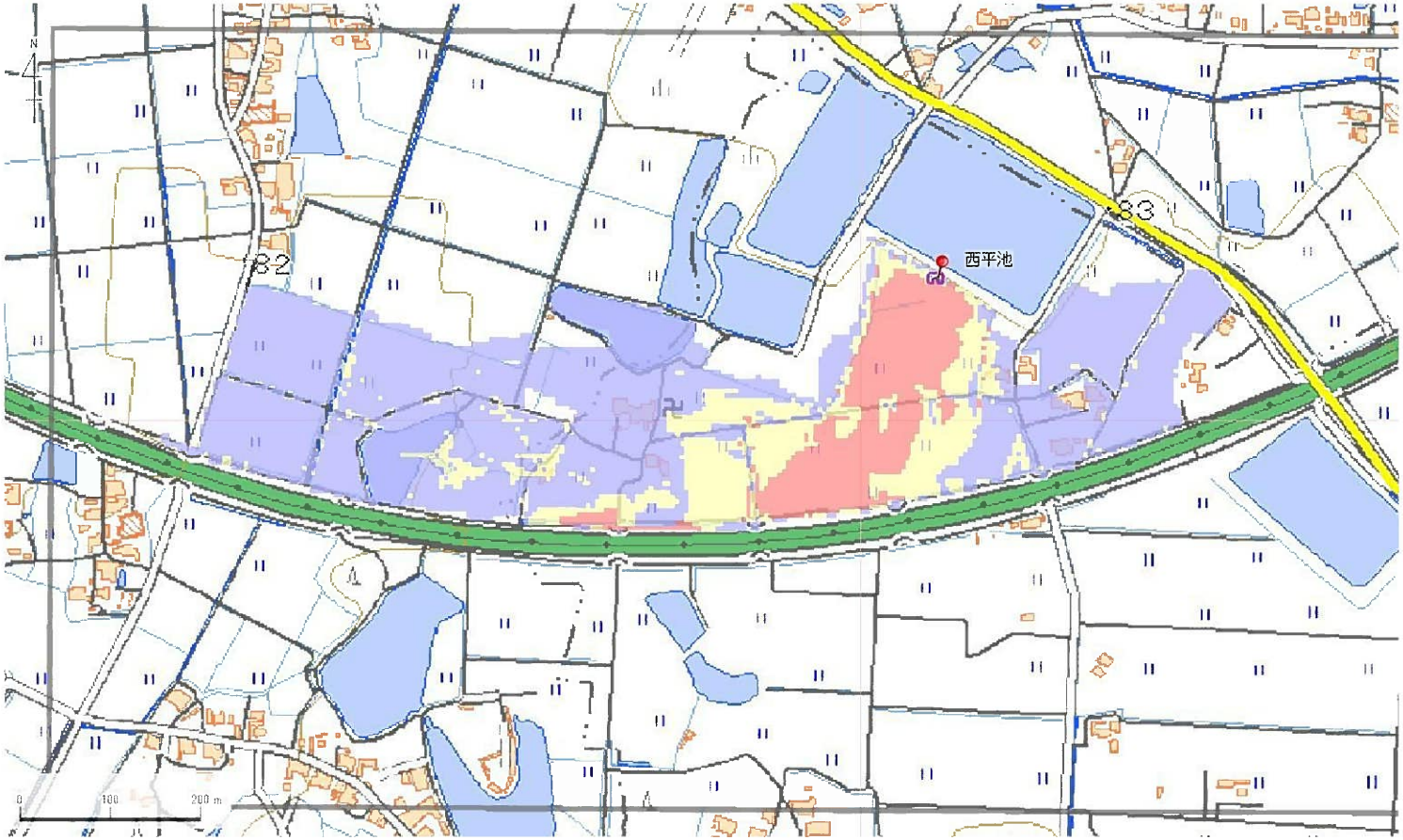

解析貯水量計算(上流側関連ため池含む)		
ID	池名	貯水量 (千m3)
解析貯水量計		0.0

【浸水面積(ha)】

歩行可能	14.9 ha
歩行困難	3.8 ha
歩行不可能	3.2 ha

歩行困難度
- 可能
- 困難
- 不可能

この地図の作成に当たっては、国土地理院長の承認を得て、同院発行の基盤地図情報及び電子地形図(タイル)を使用した。(承認番号 令元情使、第326号)

ID	34280152 -N	ため池名	天神池	所在地	加東市高岡天神池西2321				
堤高 (m)	3.3	貯水量 (千m3)	21.0	緯度	34° 55′ 38.27″ N	経度	134° 54′ 55.58″ E	判定	有

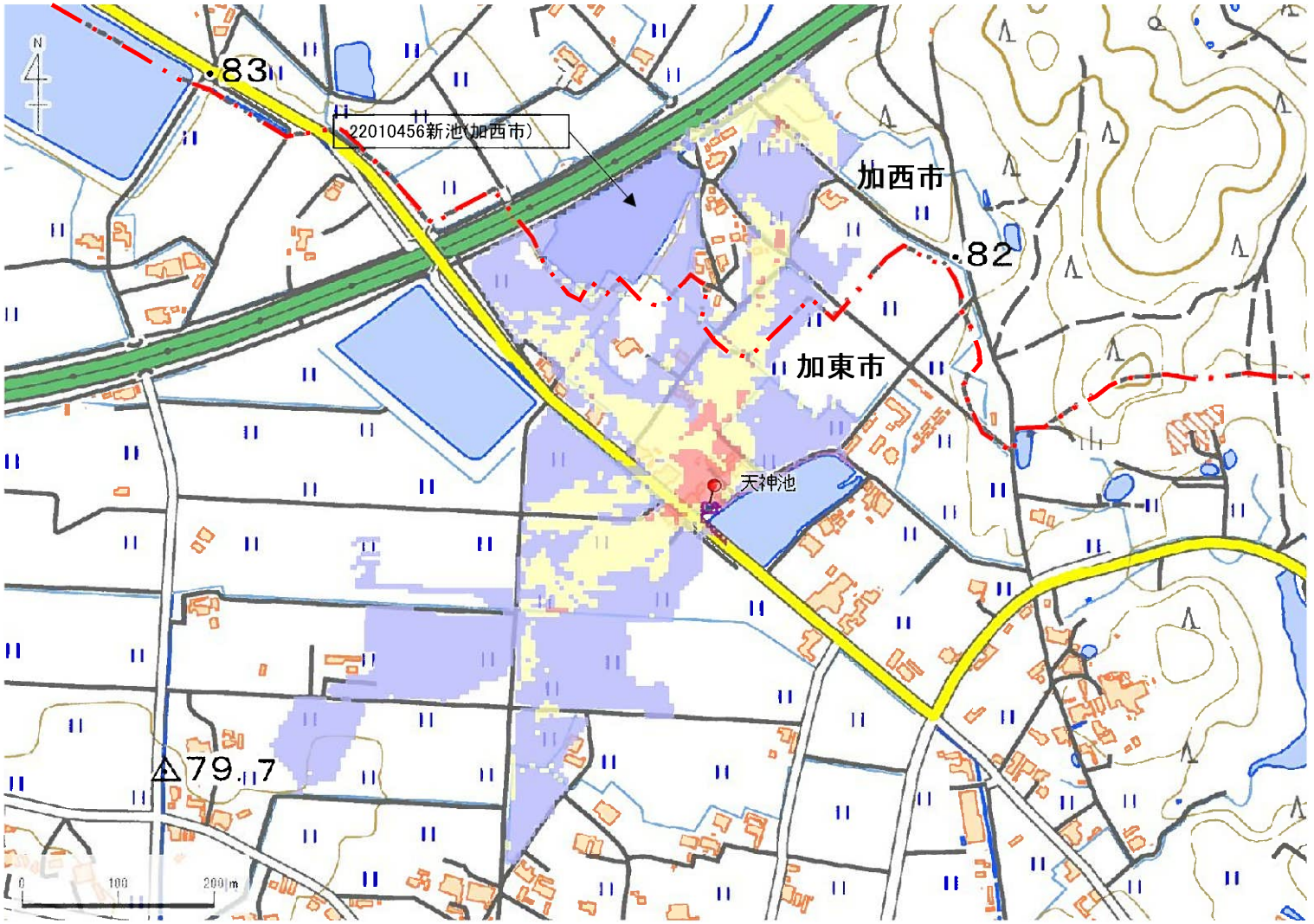

解析貯水量計算(上流側関連ため池含む)		
ID	池名	貯水量 (千m3)
解析貯水量計		

【浸水面積(ha)】

歩行可能	−
歩行困難	−
歩行不可能	−

歩行困難度
- 可能
- 困難
- 不可能

この地図の作成に当たっては、国土地理院長の承認を得て、同院発行の基盤地図情報及び電子地形図(タイル)を使用した。(承認番号 令元情使、第635号)

ID	34280152 -N	ため池名	天神池	所在地	加東市高岡天神池西2321				
堤高 (m)	3.3	貯水量 (千m3)	21.0	緯度	34° 55′ 38.27″ N	経度	134° 54′ 55.58″ E	判定	有

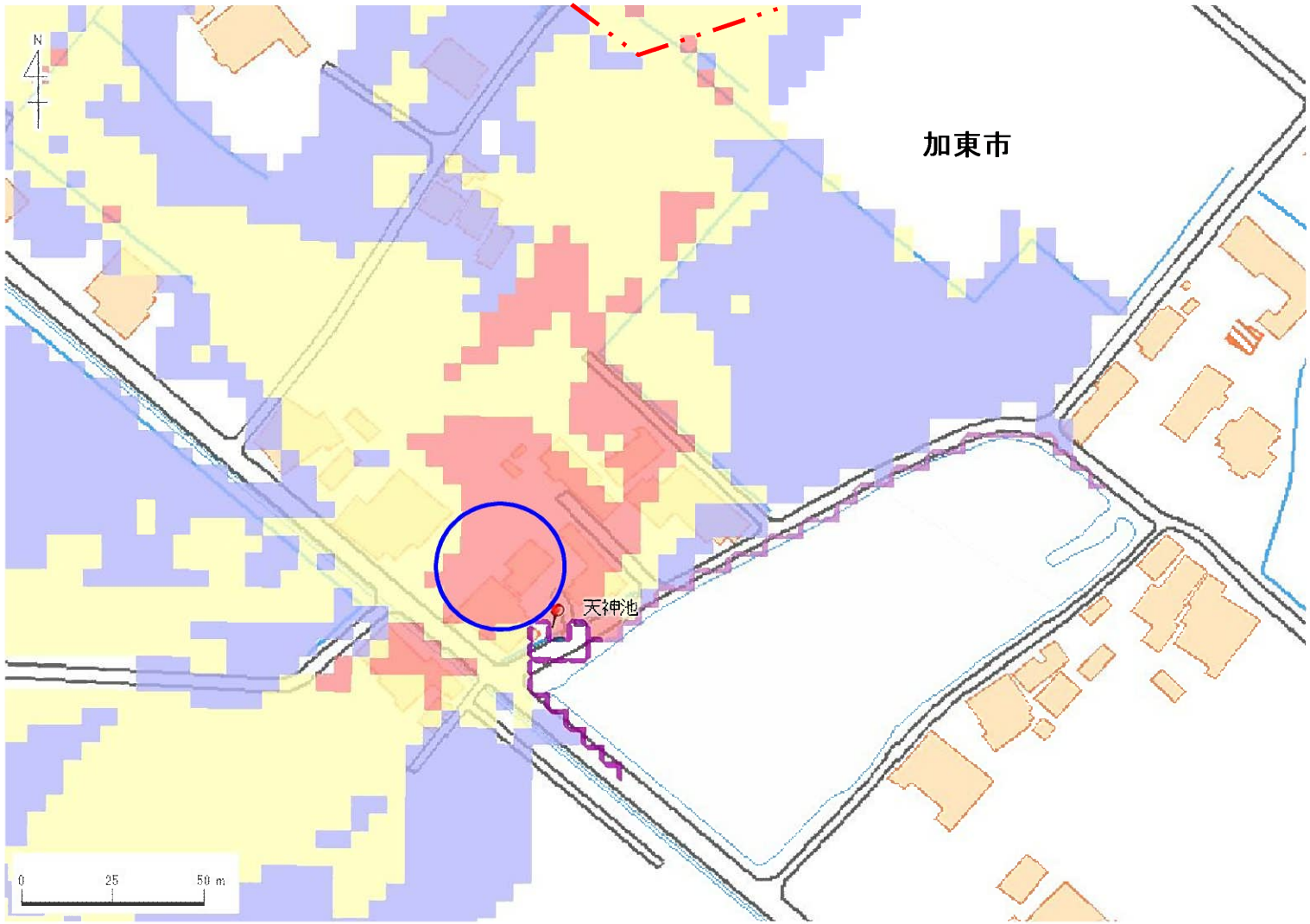

解析貯水量計算(上流側関連ため池含む)		
ID	池名	貯水量 (千m3)
解析貯水量計		

【浸水面積(ha)】

歩行可能	−
歩行困難	−
歩行不可能	−

歩行困難度
- 可能
- 困難
- 不可能

この地図の作成に当たっては、国土地理院長の承認を得て、同院発行の基盤地図情報及び電子地形図(タイル)を使用した。(承認番号 令元情使、第635号)

ID	34280152 -N	ため池名	天神池	所在地	加東市高岡天神池西2321					
堤高 (m)	3.3	貯水量 (千m3)	21.0	緯度	34° 55′ 38.27″ N	経度	134° 54′ 55.58″ E	判定	有	

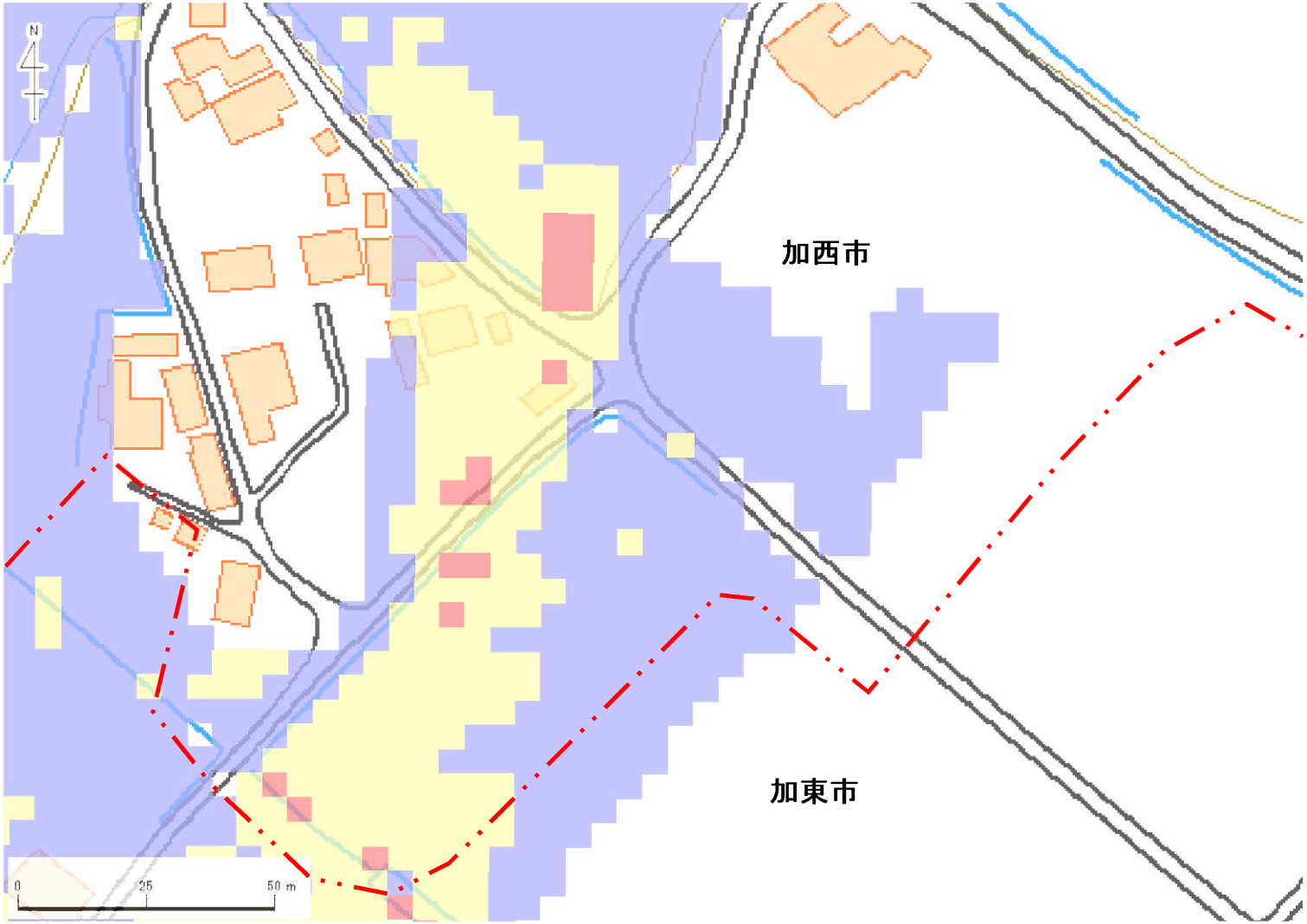

解析貯水量計算(上流側関連ため池含む)		
ID	池名	貯水量 (千m3)
解析貯水量計		

【浸水面積(ha)】

歩行可能	–
歩行困難	–
歩行不可能	–

歩行困難度
- 可能
- 困難
- 不可能

この地図の作成に当たっては、国土地理院長の承認を得て、同院発行の基盤地図情報及び電子地形図(タイル)を使用した。(承認番号 令元情使、第635号)

ID	34280152 -W	ため池名	天神池	所在地	加東市高岡天神池西2321					
堤高 (m)	3.3	貯水量 (千m3)	21.0	緯度	34° 55′ 38.27″ N	経度	134° 54′ 55.58″ E	判定	有	

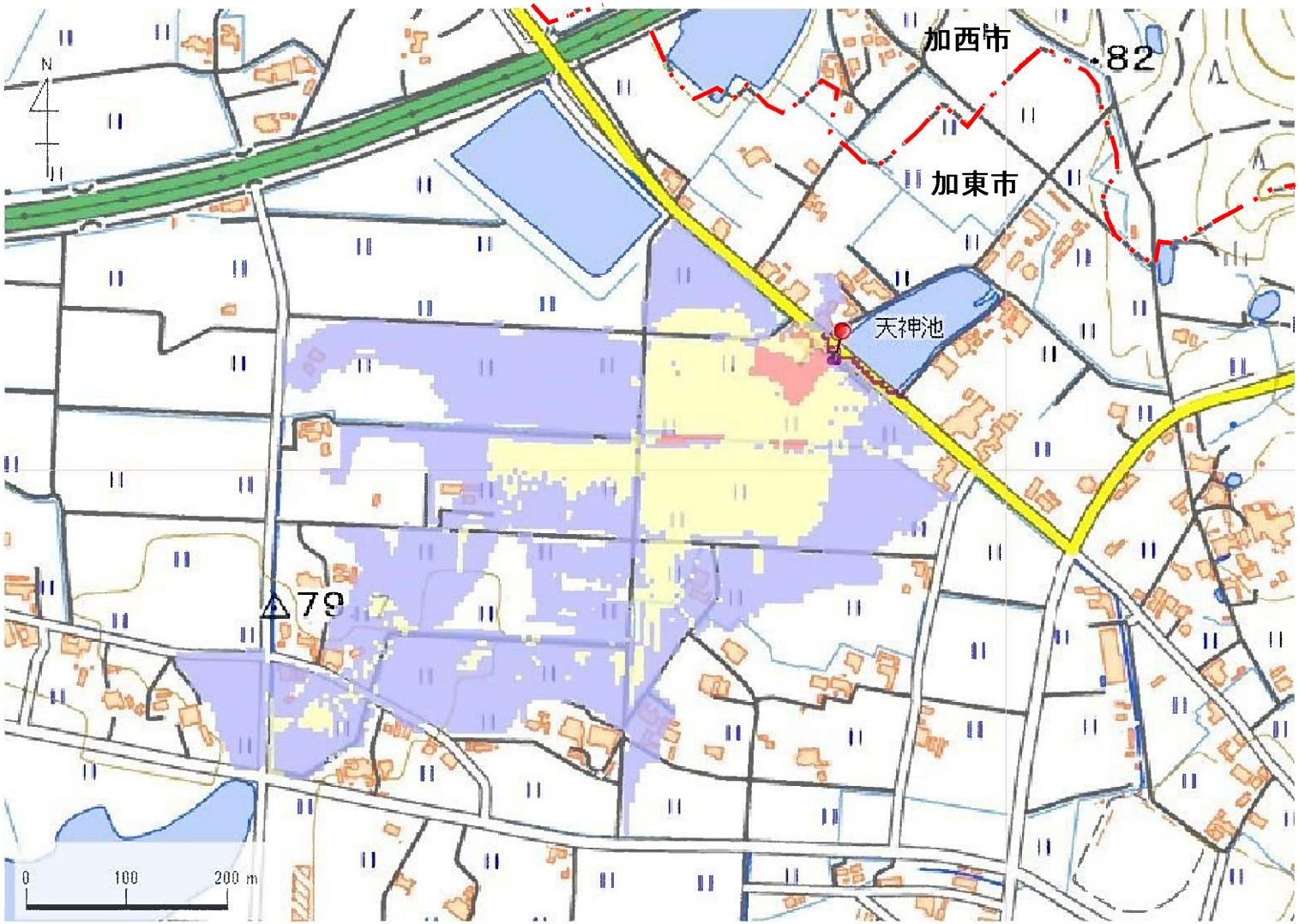

解析貯水量計算(上流側関連ため池含む)		
ID	池名	貯水量 (千m3)
解析貯水量計		

【浸水面積(ha)】

歩行可能	—
歩行困難	—
歩行不可能	—

歩行困難度
- 可能
- 困難
- 不可能

この地図の作成に当たっては、国土地理院長の承認を得て、同院発行の基盤地図情報及び電子地形図(タイル)を使用した。(承認番号 令元情使、第635号)

ID	34280152 -W	ため池名	天神池	所在地	加東市高岡天神池西2321					
堤高 (m)	3.3	貯水量 (千m3)	21.0	緯度	34° 55′ 38.27″ N	経度	134° 54′ 55.58″ E	判定	有	

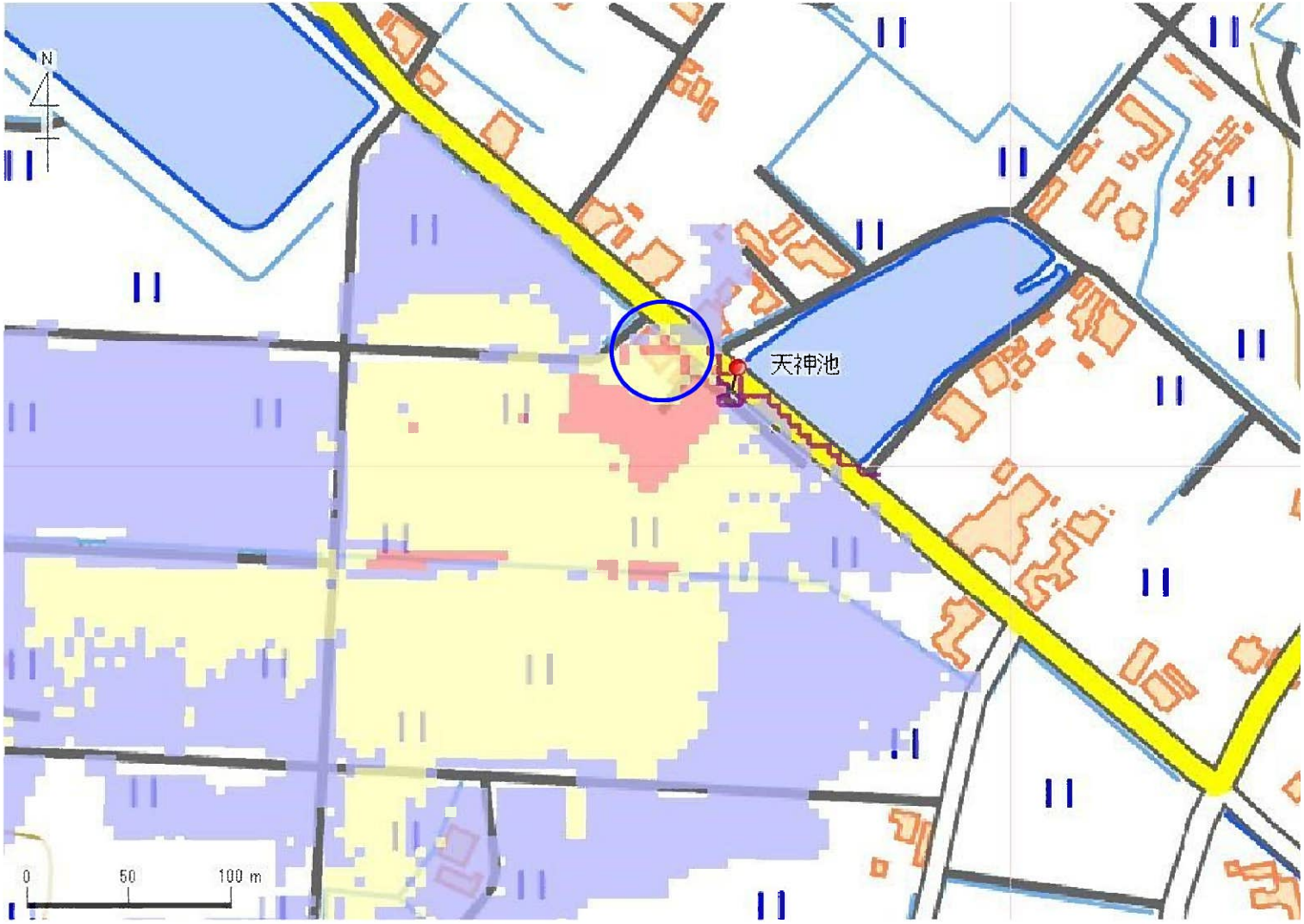

解析貯水量計算(上流側関連ため池含む)		
ID	池名	貯水量 (千m3)
解析貯水量計		

【浸水面積(ha)】

歩行可能	―
歩行困難	―
歩行不可能	―

歩行困難度
- 可能
- 困難
- 不可能

この地図の作成に当たっては、国土地理院長の承認を得て、同院発行の基盤地図情報及び電子地形図(タイル)を使用した。(承認番号 令元情使、第635号)

ID	34280153 -E	ため池名	東平池	所在地	加東市高岡東平池2034-1					
堤高 (m)	4.1	貯水量 (千m3)	43.0	緯度	34° 55′ 43.35″ N	経度	134° 54′ 41.34″ E	判定	有	

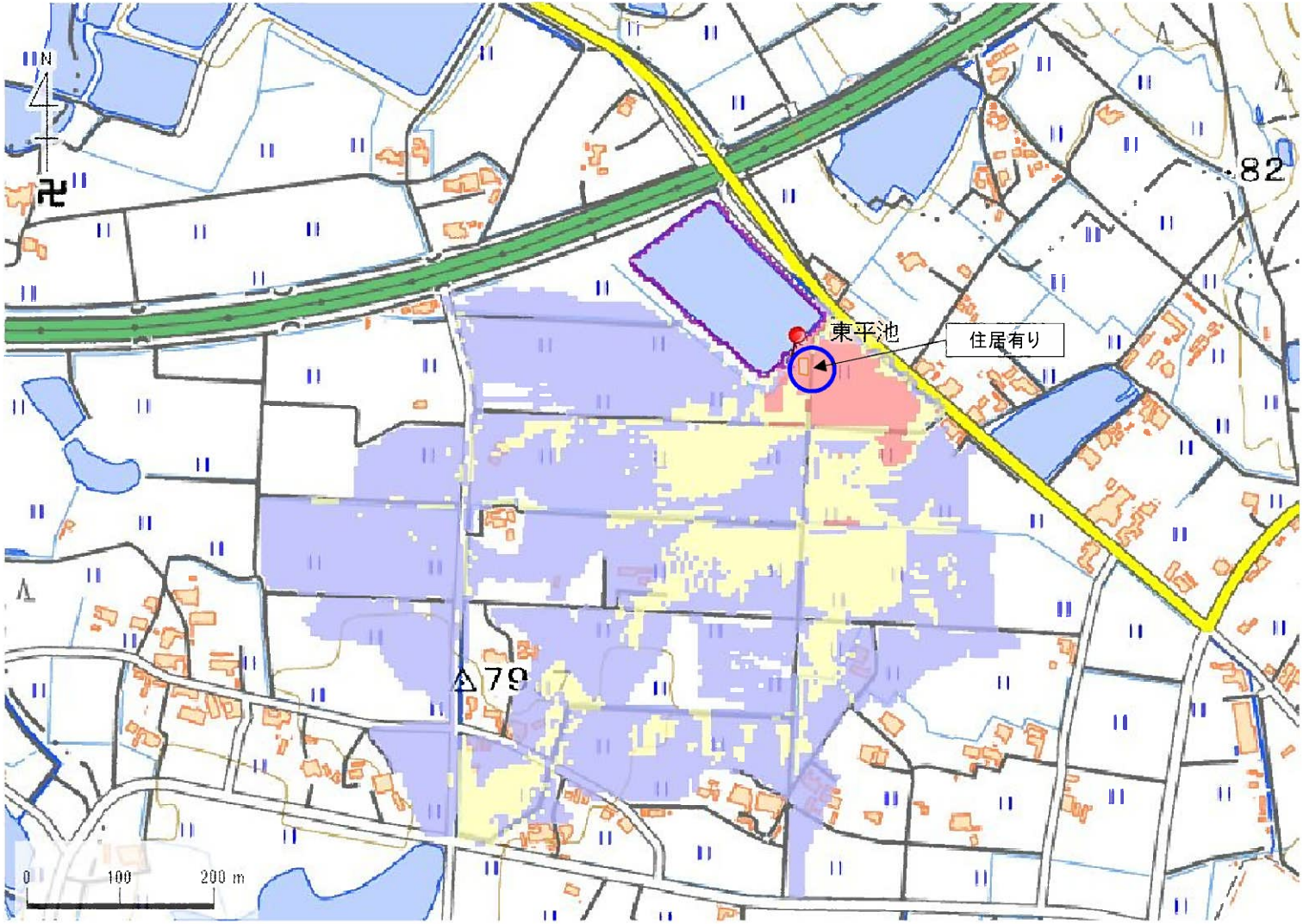

解析貯水量計算(上流側関連ため池含む)		
ID	池名	貯水量 (千m3)
解析貯水量計		

【浸水面積(ha)】

歩行可能	—
歩行困難	—
歩行不可能	—

歩行困難度
- 可能
- 困難
- 不可能

この地図の作成に当たっては、国土地理院長の承認を得て、同院発行の基盤地図情報及び電子地形図(タイル)を使用した。(承認番号 令元情使、第635号)

ID	34280153 -E	ため池名	東平池	所在地	加東市高岡東平池2034-1					
堤高 (m)	4.1	貯水量 (千m3)	43.0	緯度	34° 55′ 43.35″ N	経度	134° 54′ 41.34″ E	判定	有	

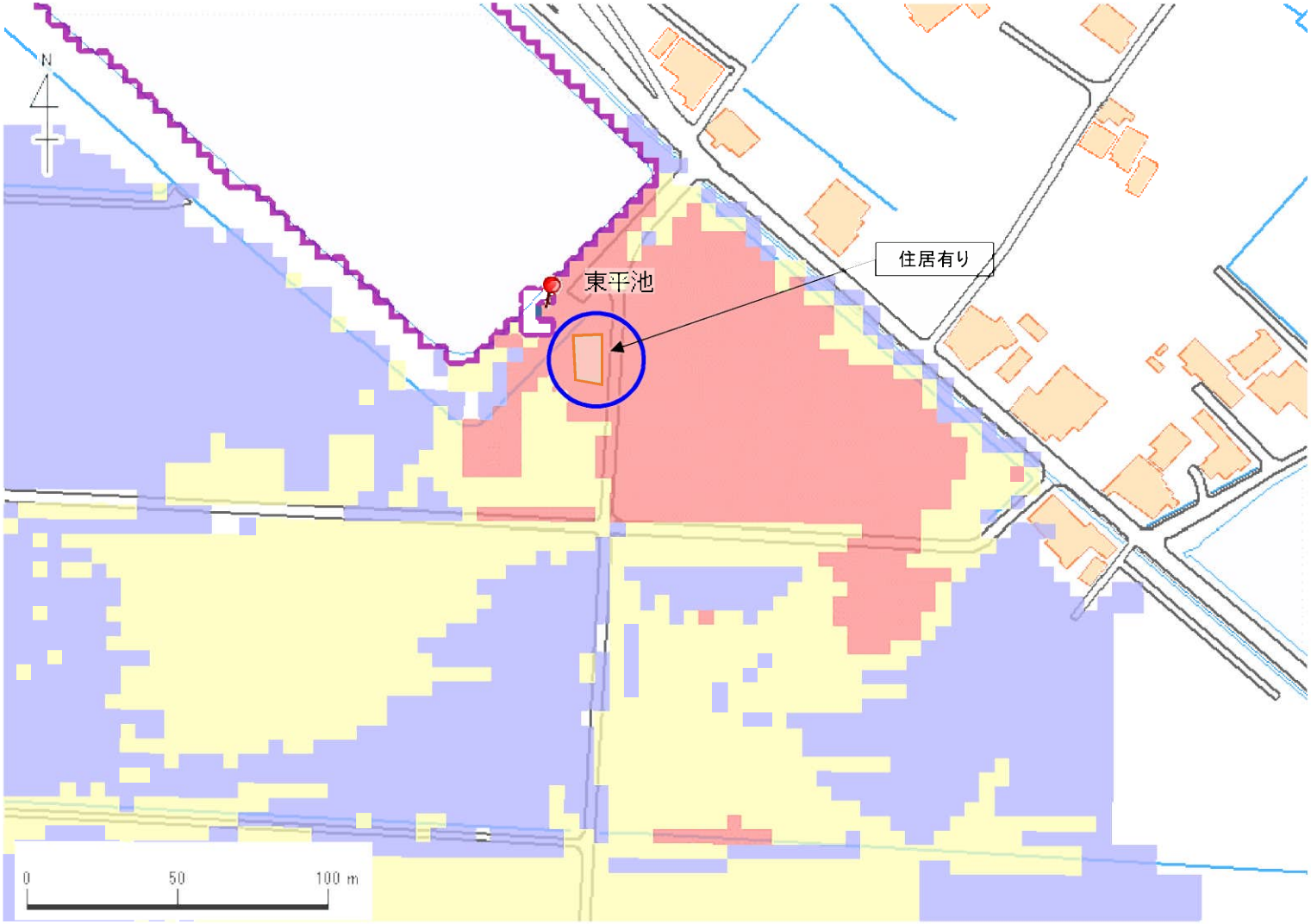

解析貯水量計算(上流側関連ため池含む)		
ID	池名	貯水量 (千m3)
解析貯水量計		

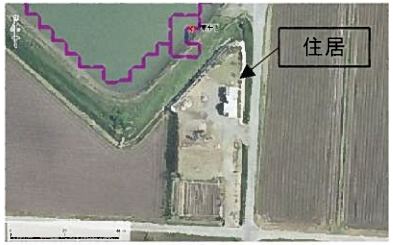

【浸水面積(ha)】

歩行可能	―
歩行困難	―
歩行不可能	―

歩行困難度
- 可能
- 困難
- 不可能

この地図の作成に当たっては、国土地理院長の承認を得て、同院発行の基盤地図情報及び電子地形図(タイル)を使用した。(承認番号 令元情使、第635号)

ID	34280153 -W	ため池名	東平池	所在地	加東市高岡東平池2034-1					
堤高 (m)	4.1	貯水量 (千m3)	43.0	緯度	34° 55′ 43.35″ N	経度	134° 54′ 41.34″ E	判定	有	

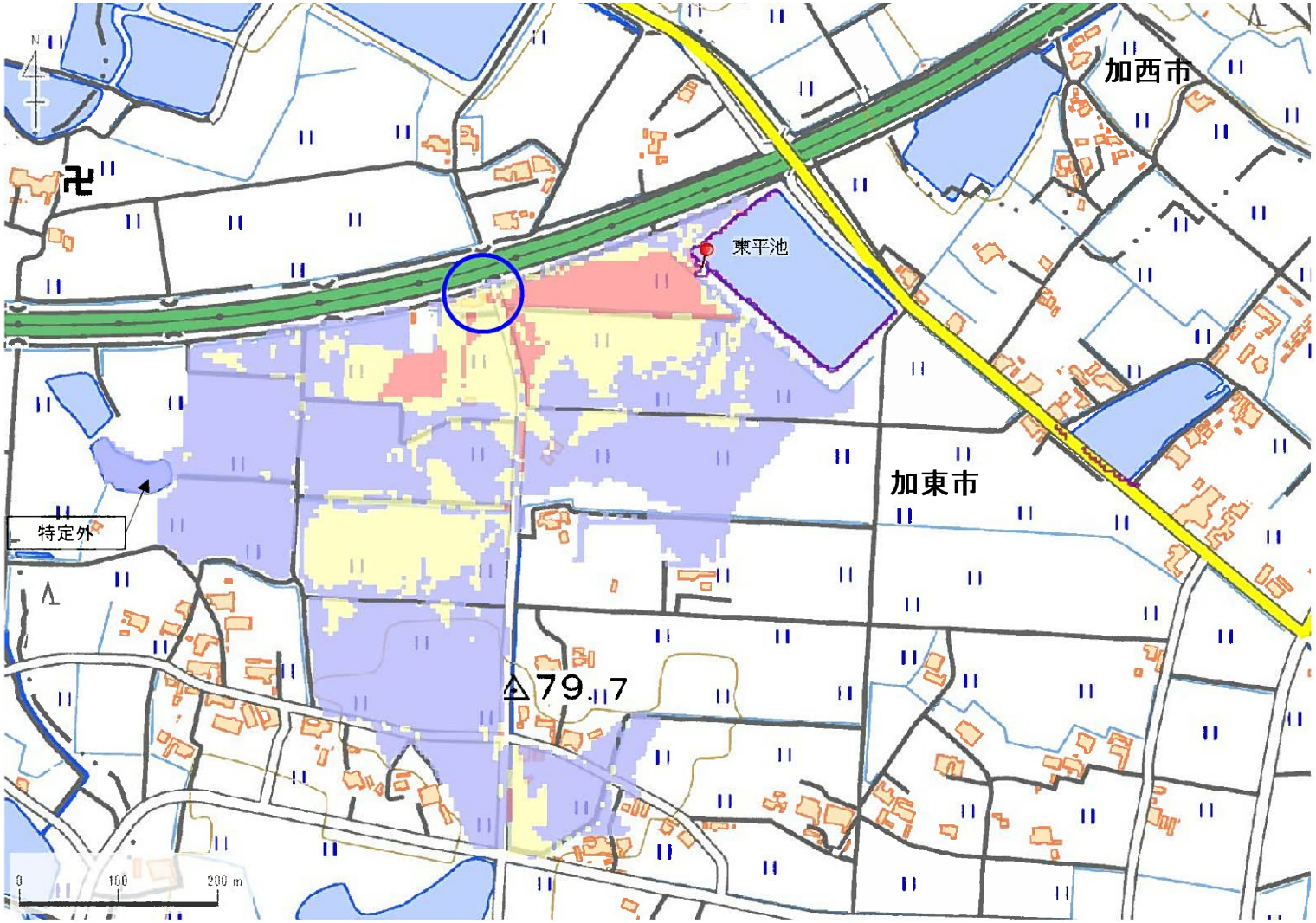

解析貯水量計算(上流側関連ため池含む)		
ID	池名	貯水量 (千m3)
解析貯水量計		

【浸水面積(ha)】

歩行可能	−
歩行困難	−
歩行不可能	−

歩行困難度
- 可能
- 困難
- 不可能

この地図の作成に当たっては、国土地理院長の承認を得て、同院発行の基盤地図情報及び電子地形図(タイル)を使用した。(承認番号 令元情使、第635号)

ID	34280153 -W	ため池名	東平池	所在地	加東市高岡東平池2034-1					
堤高 (m)	4.1	貯水量 (千m3)	43.0	緯度	34° 55′ 43.35″ N	経度	134° 54′ 41.34″ E	判定	有	

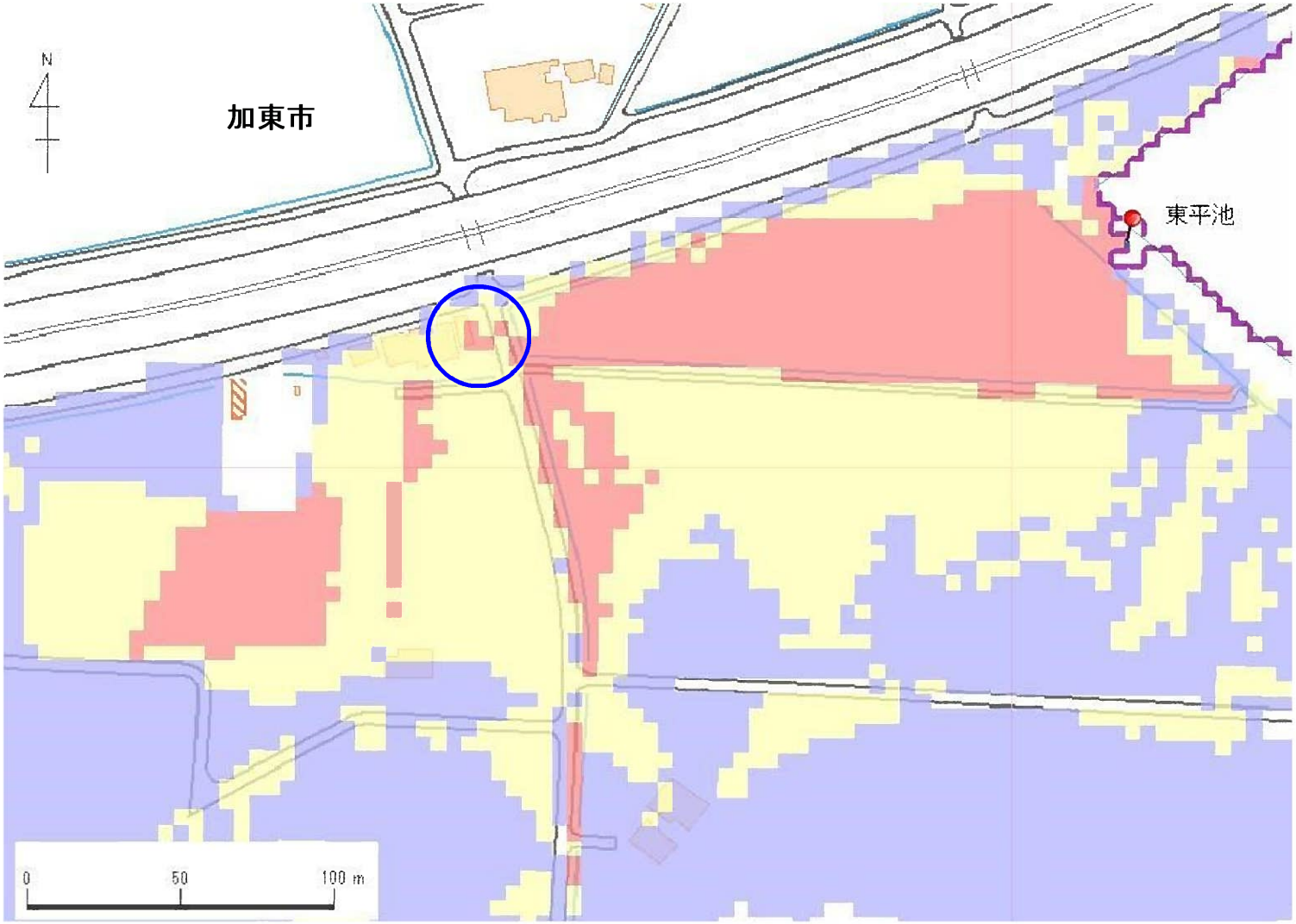

解析貯水量計算(上流側関連ため池含む)		
ID	池名	貯水量 (千m3)
解析貯水量計		

【浸水面積(ha)】
歩行可能 －
歩行困難 －
歩行不可能 －

歩行困難度
可能
困難
不可能

この地図の作成に当たっては、国土地理院長の承認を得て、同院発行の基盤地図情報及び電子地形図(タイル)を使用した。(承認番号 令元情使、第635号)

ID	34286107	ため池名	瓢箪池	所在地	加東市高岡343				
堤高（m）	3.1	貯水量（千m3）	5.8	緯度	34° 54′ 42.20″ N	経度	134° 54′ 28.00″ E	判定	有

解析貯水量計算(上流側関連ため池含む)		
ID	池名	貯水量（千m3）
解析貯水量計		

解析提高		
ID	池名	提高(m)

【浸水面積(ha)】

歩行可能	－
歩行困難	－
歩行不可能	－

歩行困難度
- 可能
- 困難
- 不可能

この地図の作成に当たっては、国土地理院長の承認を得て、同院発行の基盤地図情報及び電子地形図(タイル)を使用した。(承認番号 令元情使、第635号)

ID	34286107	ため池名	瓢箪池	所在地	加東市高岡343				
堤高（m）	3.1	貯水量（千m3）	5.8	緯度	34° 54′ 42.20″ N	経度	134° 54′ 28.00″ E	判定	有

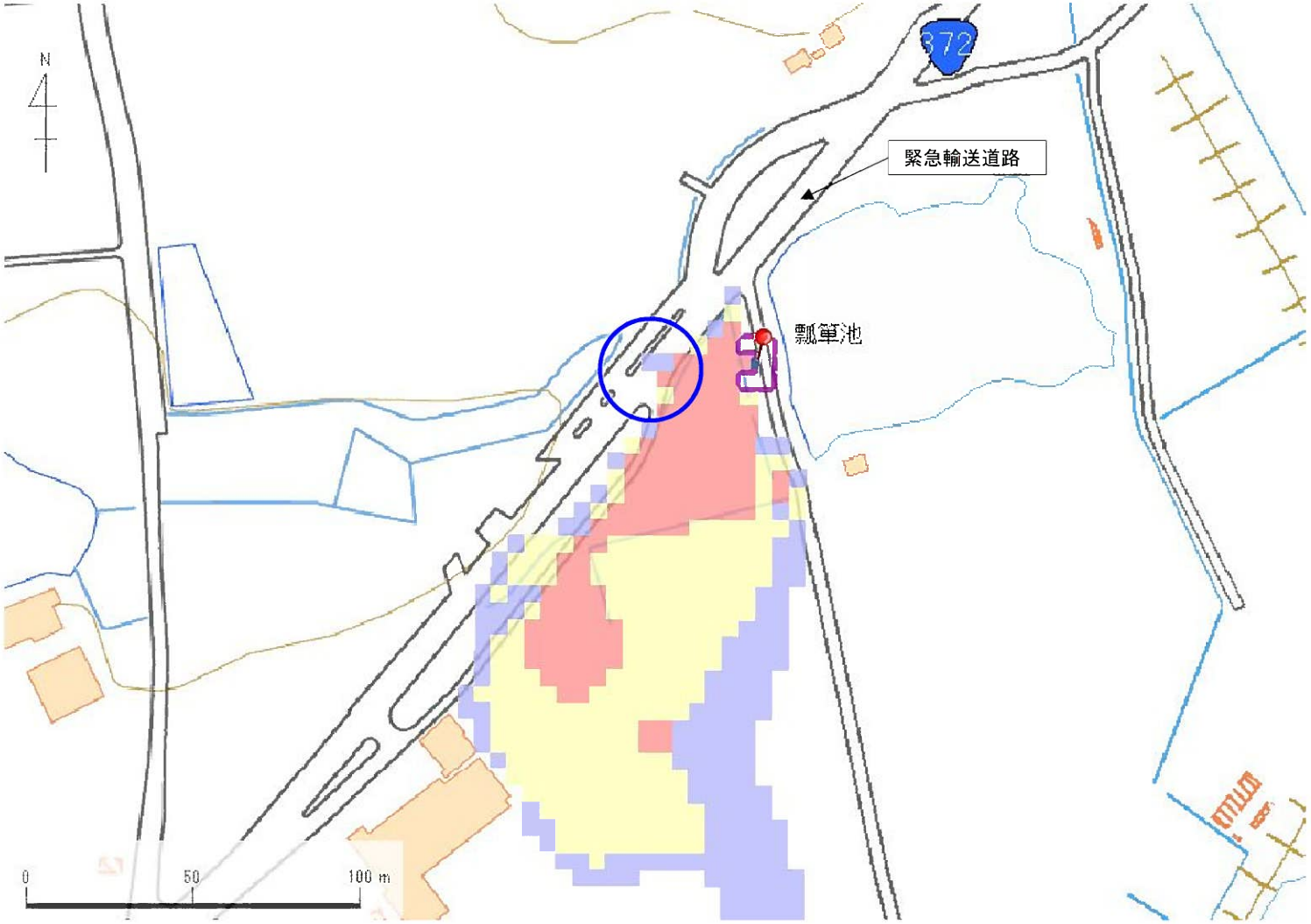

解析貯水量計算(上流側関連ため池含む)		
ID	池名	貯水量（千m3）
解析貯水量計		

解析提高		
ID	池名	提高（m）

【浸水面積(ha)】

歩行可能	－
歩行困難	－
歩行不可能	－

歩行困難度
- 可能
- 困難
- 不可能

この地図の作成に当たっては、国土地理院長の承認を得て、同院発行の基盤地図情報及び電子地形図(タイル)を使用した。(承認番号 令元情使、第635号)