ID	34100248	ため池名	清水池	所在地	加東市東実清水845				
堤高 (m)	4.0	貯水量 (千m3)	3.5	緯度	34° 54′ 14.82″ N	経度	134° 57′ 30.33″ E	判定	無

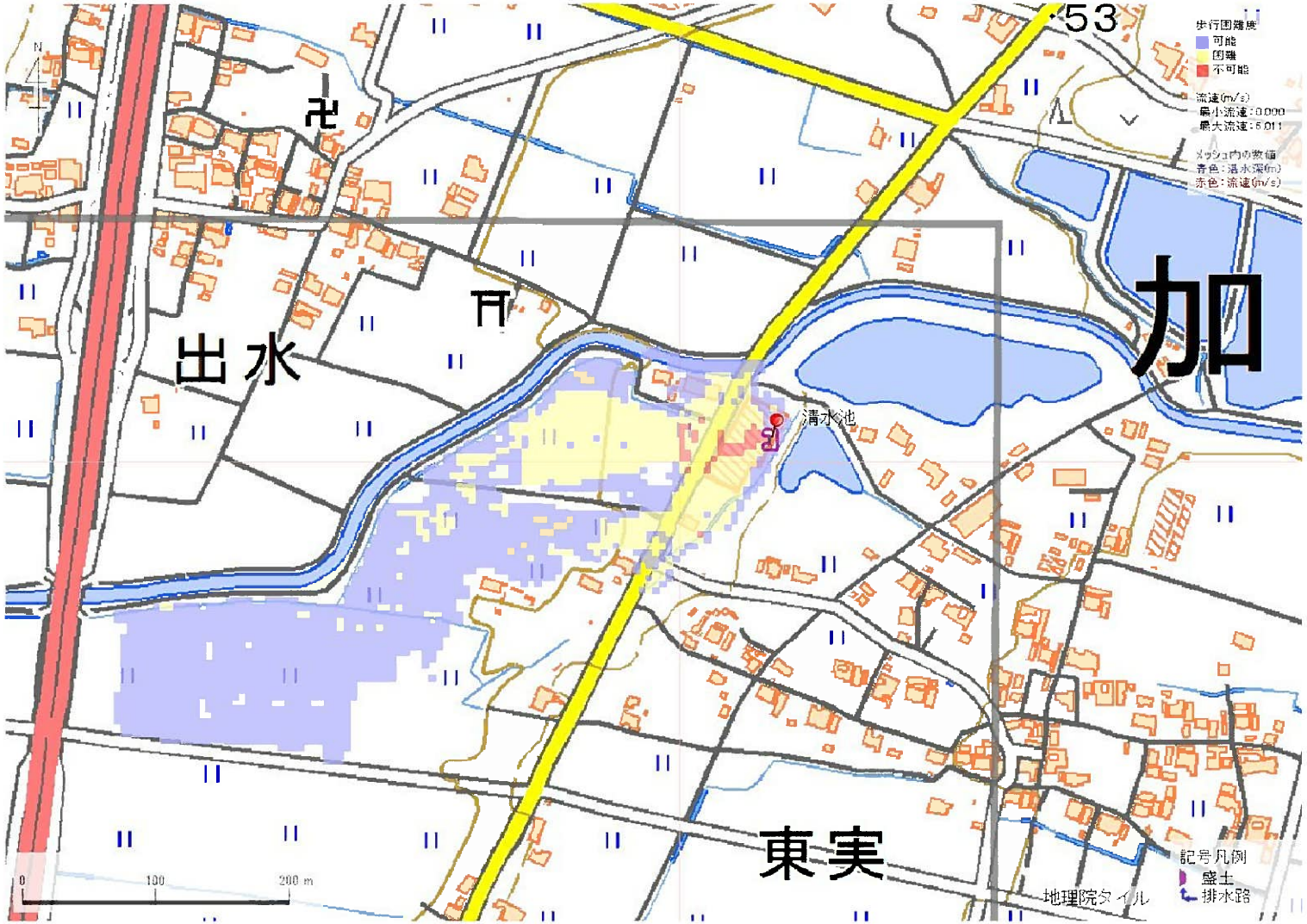

解析貯水量計算(上流側関連ため池含む)		
ID	池名	貯水量 (千m3)
解析貯水量計		0.0

【浸水面積(ha)】

歩行可能	4.3 ha
歩行困難	1.6 ha
歩行不可能	0.1 ha

歩行困難度
- 可能
- 困難
- 不可能

この地図の作成に当たっては、国土地理院長の承認を得て、同院発行の基盤地図情報及び電子地形図(タイル)を使用した。(承認番号 令元情使、第326号)

ID	34100249　-N	ため池名	大池	所在地	加東市東実東山105-148･149				
堤高(m)	6.0	貯水量(千m3)	113.0	緯度	34°　54′　0.72″　N	経度	134°　57′　44.57″　E	判定	有

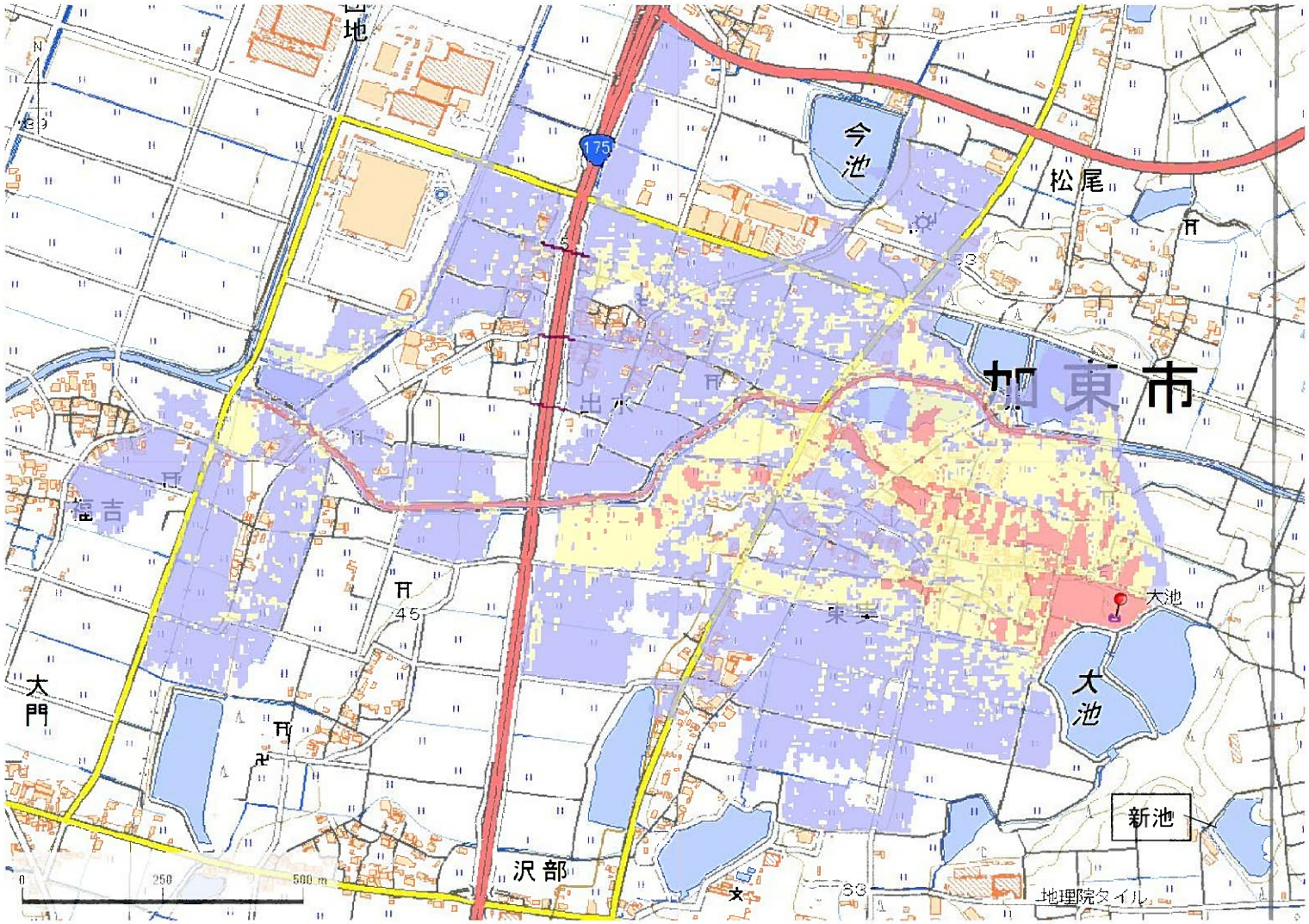

解析貯水量計算(上流側関連ため池含む)		
ID	池名	貯水量(千m3)
34100251	新池	37.0
34100249	大池	113.0
解析貯水量計		150.0

【浸水面積(ha)】

歩行可能	－
歩行困難	－
歩行不可能	－

歩行困難度
- 可能
- 困難
- 不可能

この地図の作成に当たっては、国土地理院長の承認を得て、同院発行の基盤地図情報及び電子地形図(タイル)を使用した。(承認番号 令元情使、第326号)

ID	34100249　-N	ため池名	大池	所在地	加東市東実東山105-148･149				
堤高(m)	6.0	貯水量(千m3)	113.0	緯度	34°　54′　0.72″　N	経度	134°　57′　44.57″　E	判定	有

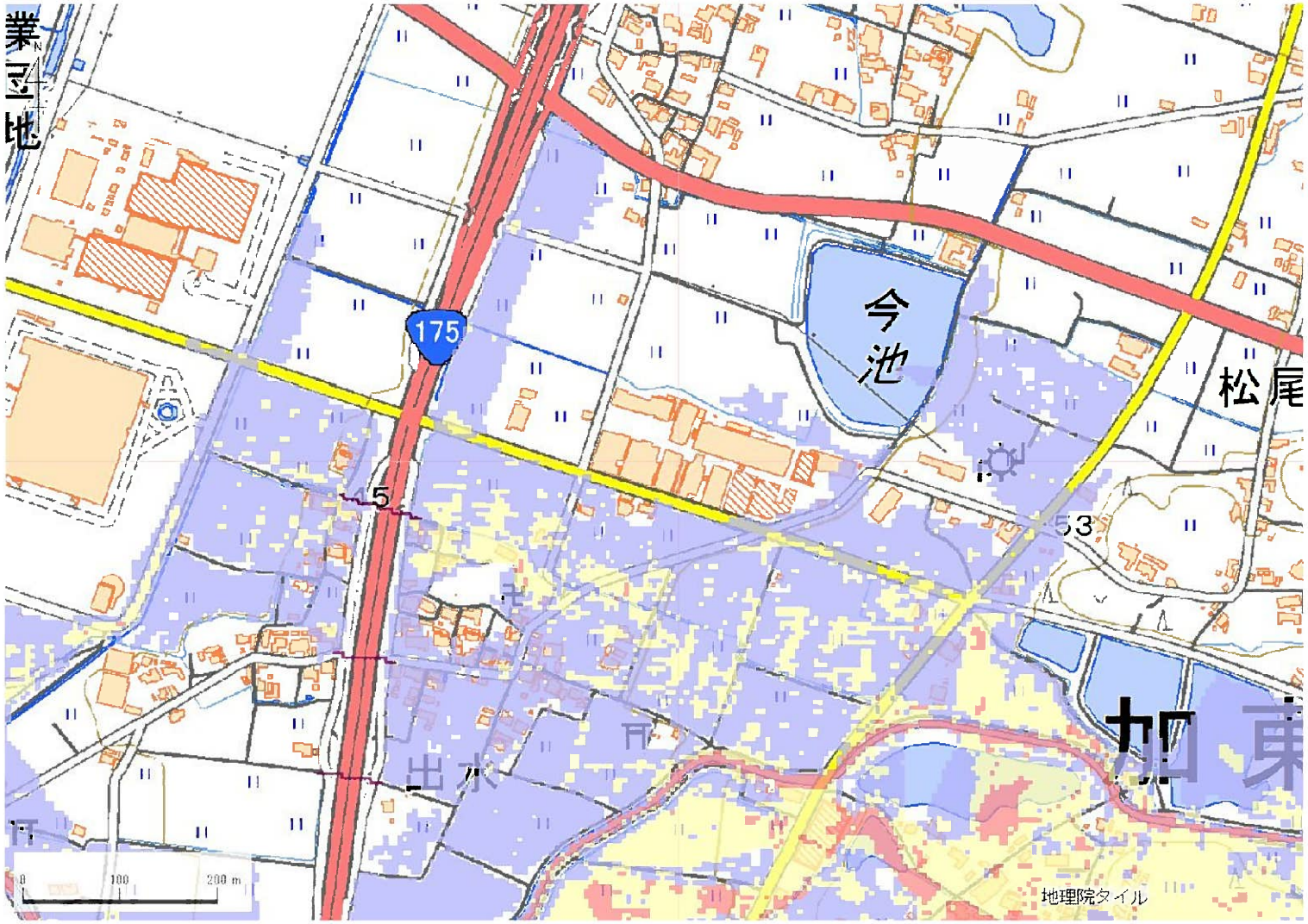

解析貯水量計算(上流側関連ため池含む)		
ID	池名	貯水量(千m3)
34100251	新池	37.0
34100249	大池	113.0
解析貯水量計		150.0

【浸水面積(ha)】

歩行可能	－
歩行困難	－
歩行不可能	－

歩行困難度
- 可能
- 困難
- 不可能

この地図の作成に当たっては、国土地理院長の承認を得て、同院発行の基盤地図情報及び電子地形図(タイル)を使用した。(承認番号 令元情使、第326号)

ID	34100249　-N	ため池名	大池	所在地	加東市東実東山105-148･149				
堤高(m)	6.0	貯水量(千m3)	113.0	緯度	34°　54′　0.72″　N	経度	134°　57′　44.57″　E	判定	有

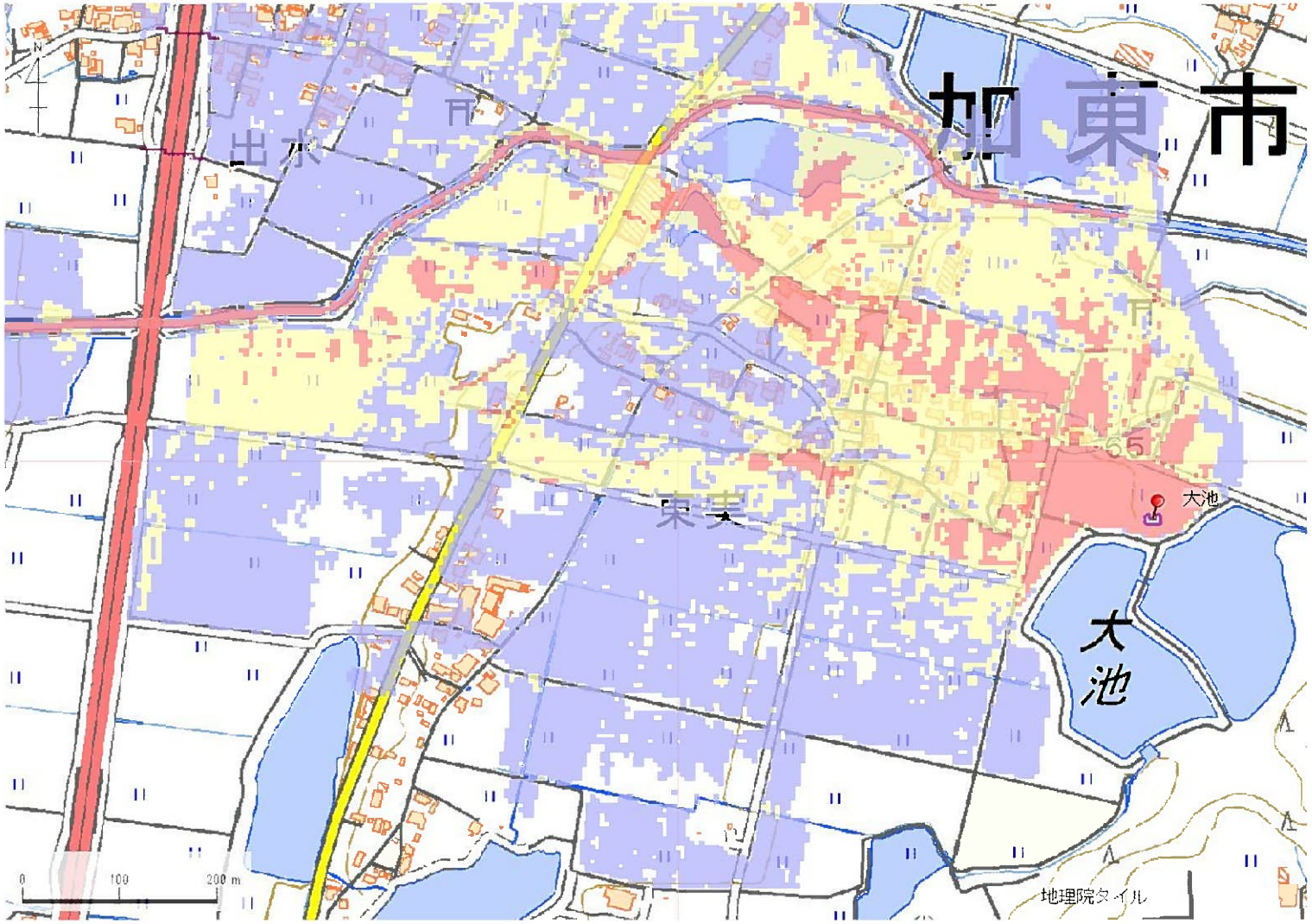

解析貯水量計算(上流側関連ため池含む)		
ID	池名	貯水量(千m3)
34100251	新池	37.0
34100249	大池	113.0
解析貯水量計		150.0

【浸水面積(ha)】

歩行可能	－
歩行困難	－
歩行不可能	－

歩行困難度
- 可能
- 困難
- 不可能

この地図の作成に当たっては、国土地理院長の承認を得て、同院発行の基盤地図情報及び電子地形図(タイル)を使用した。(承認番号 令元情使、第326号)

ID	34100249　-N	ため池名	大池	所在地	加東市東実東山105-148･149				
堤高 (m)	6.0	貯水量 (千m3)	113.0	緯度	34° 54′ 0.72″ N	経度	134° 57′ 44.57″ E	判定	有

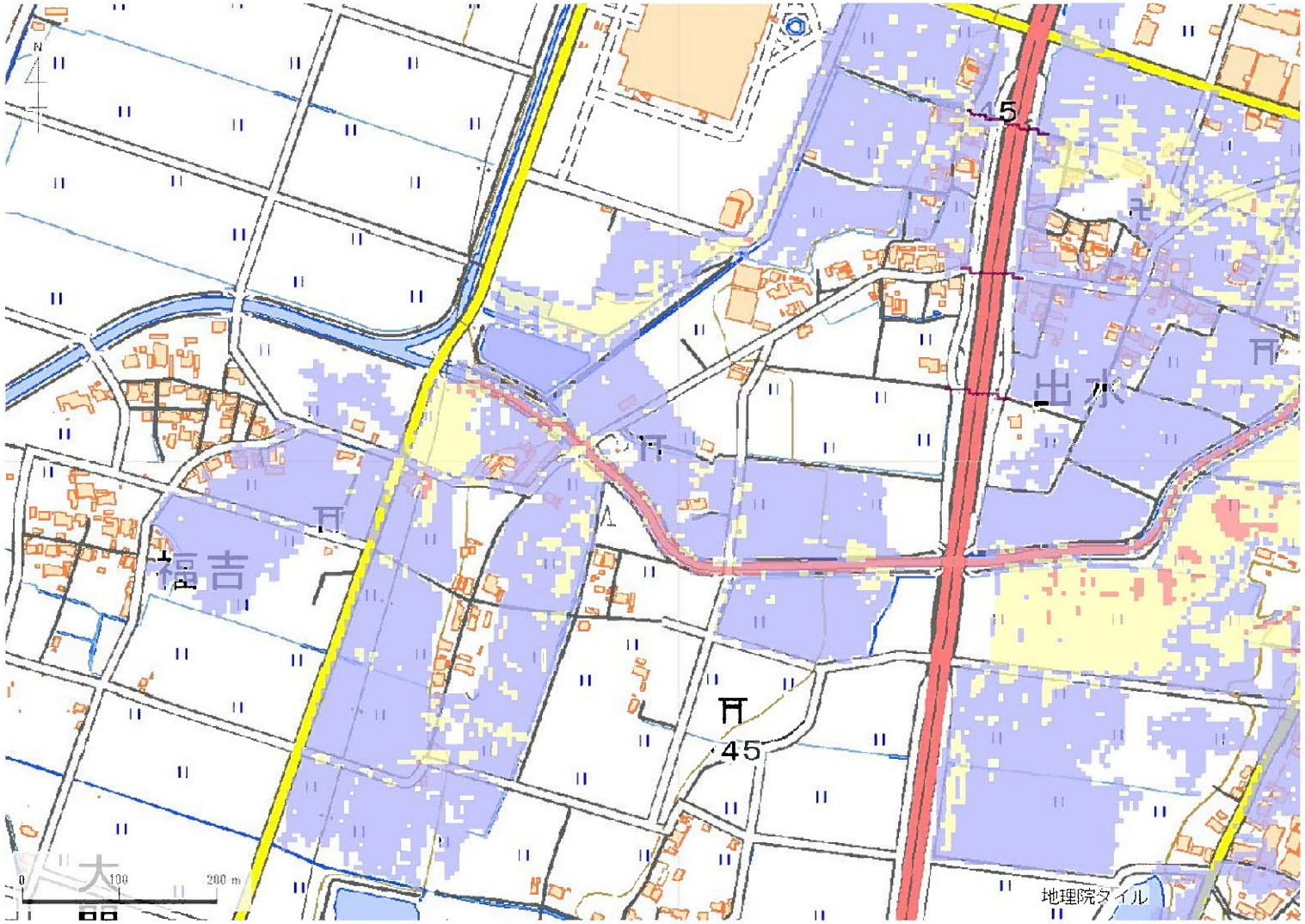

解析貯水量計算(上流側関連ため池含む)		
ID	池名	貯水量 (千m3)
34100251	新池	37.0
34100249	大池	113.0
解析貯水量計		150.0

【浸水面積(ha)】
歩行可能　－
歩行困難　－
歩行不可能　－

歩行困難度
可能
困難
不可能

この地図の作成に当たっては、国土地理院長の承認を得て、同院発行の基盤地図情報及び電子地形図(タイル)を使用した。(承認番号 令元情使、第326号)

ID	34100249 -W	ため池名	大池	所在地	加東市東実東山105-148･149				
堤高(m)	6.0	貯水量(千m3)	113.0	緯度	34° 54′ 0.72″ N	経度	134° 57′ 44.57″ E	判定	有

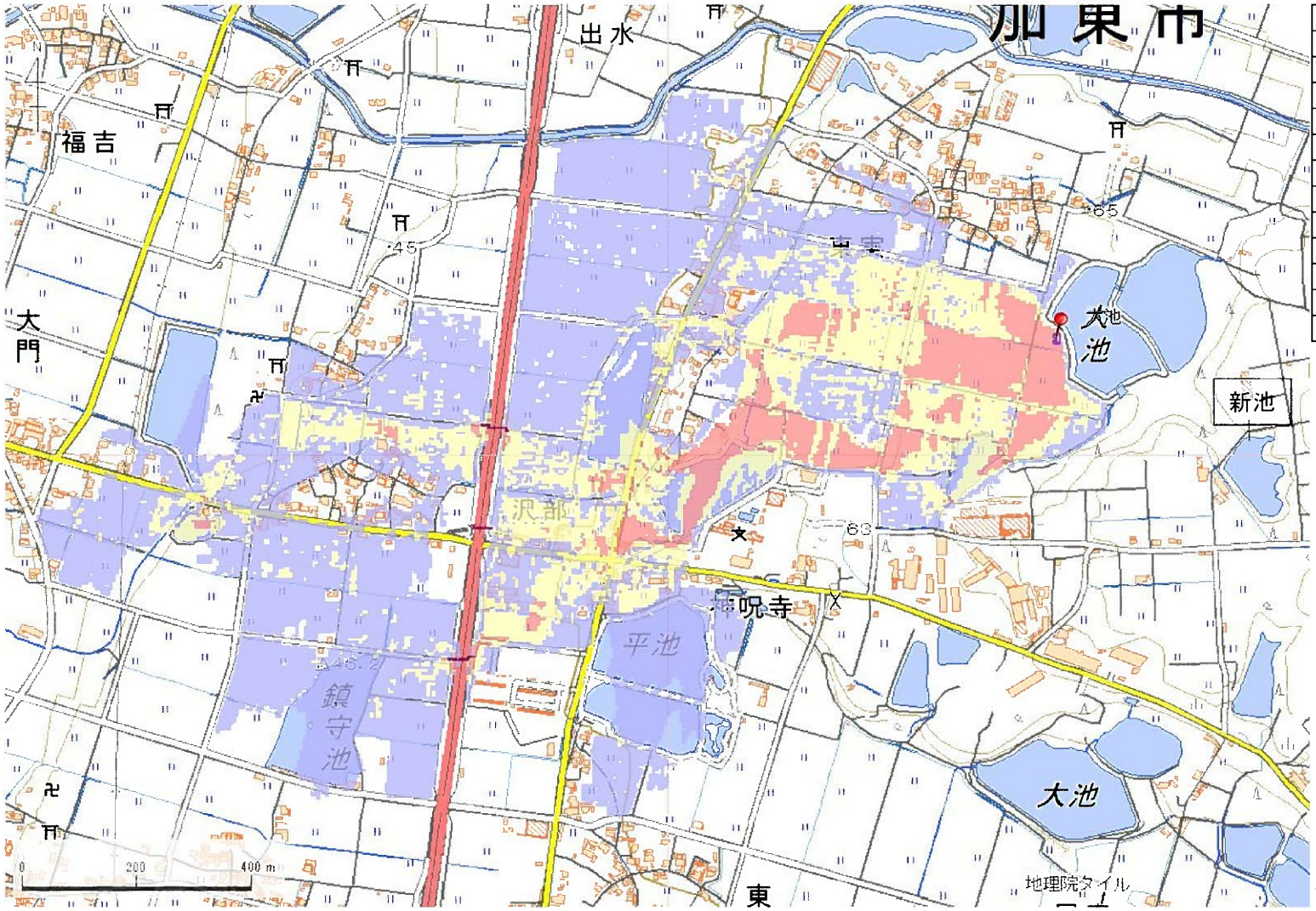

解析貯水量計算(上流側関連ため池含む)		
ID	池名	貯水量(千m3)
34100251	新池	37.0
34100249	大池	113.0
解析貯水量計		150.0

【浸水面積(ha)】

歩行可能	−
歩行困難	−
歩行不可能	−

歩行困難度
- 可能
- 困難
- 不可能

この地図の作成に当たっては、国土地理院長の承認を得て、同院発行の基盤地図情報及び電子地形図(タイル)を使用した。(承認番号 令元情使、第326号)

ID	34100249 -W	ため池名	大池	所在地	加東市東実東山105-148･149				
堤高(m)	6.0	貯水量(千m3)	113.0	緯度	34° 54′ 0.72″ N	経度	134° 57′ 44.57″ E	判定	有

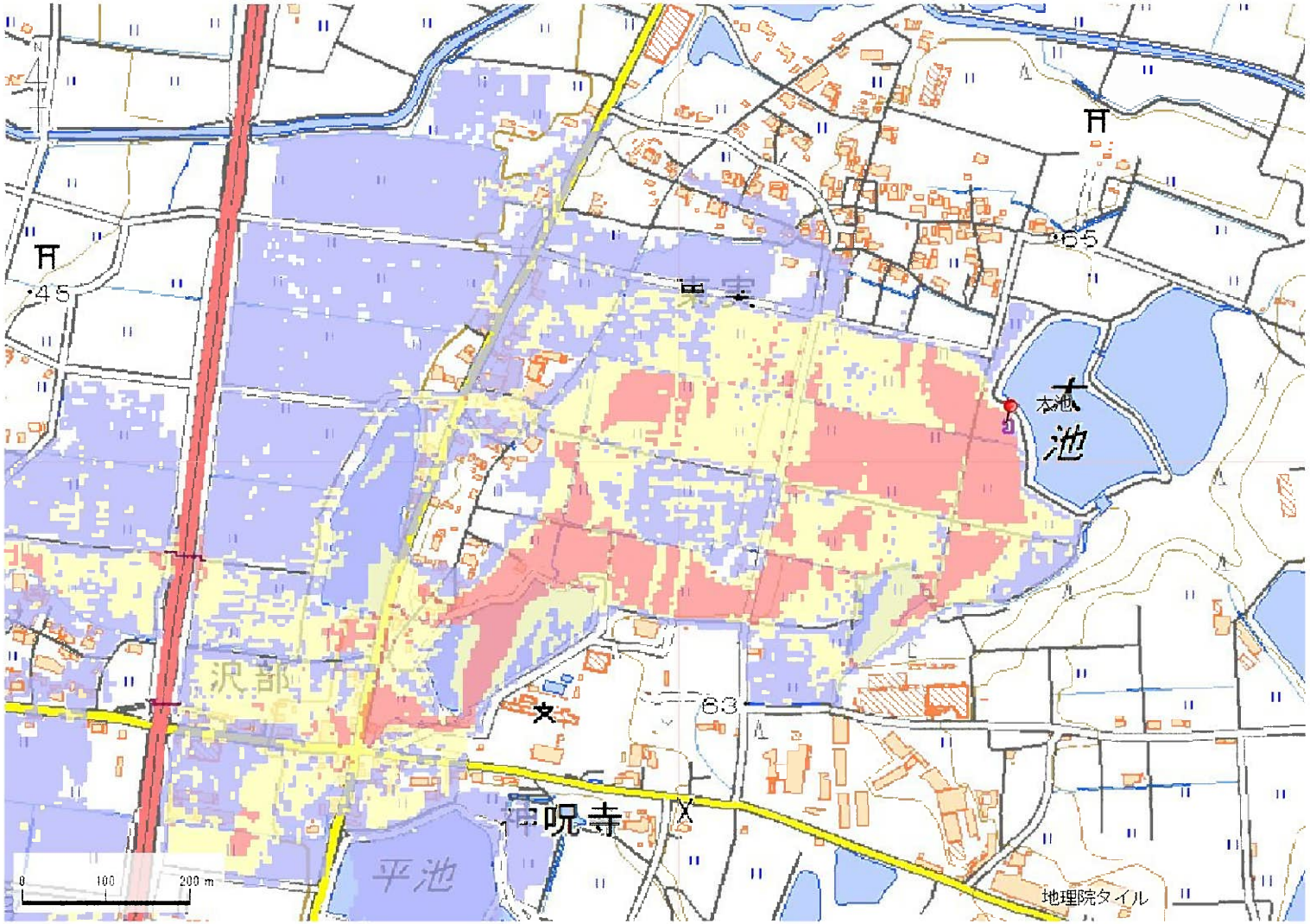

解析貯水量計算(上流側関連ため池含む)		
ID	池名	貯水量(千m3)
34100251	新池	37.0
34100249	大池	113.0
解析貯水量計		150.0

【浸水面積(ha)】

歩行可能	-
歩行困難	-
歩行不可能	-

歩行困難度
- 可能
- 困難
- 不可能

この地図の作成に当たっては、国土地理院長の承認を得て、同院発行の基盤地図情報及び電子地形図(タイル)を使用した。(承認番号 令元情使、第326号)

ID	34100249　-W	ため池名	大池	所在地	加東市東実東山105-148･149				
堤高(m)	6.0	貯水量(千m3)	113.0	緯度	34°　54′　0.72″　N	経度	134°　57′　44.57″　E	判定	有

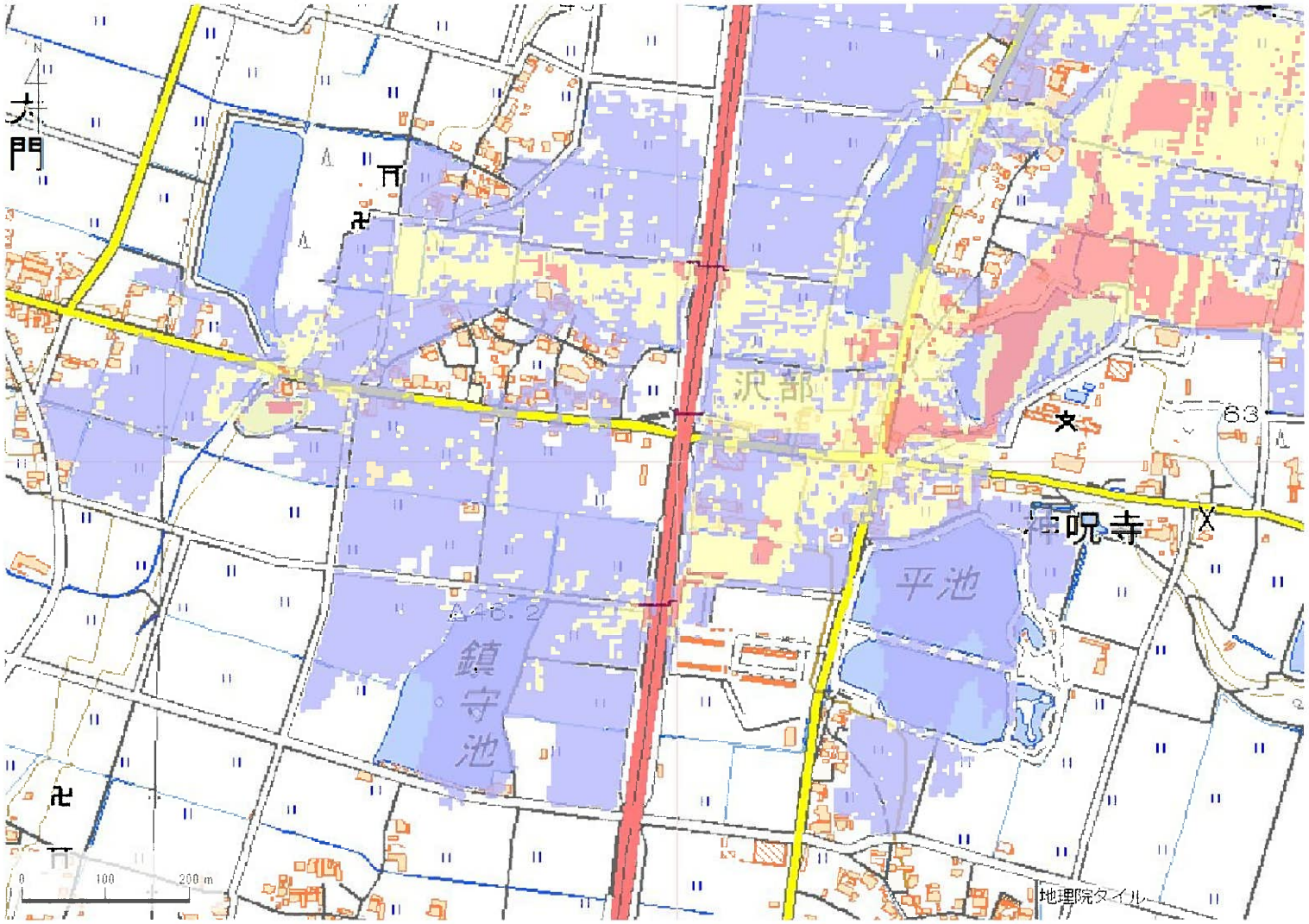

解析貯水量計算(上流側関連ため池含む)		
ID	池名	貯水量(千m3)
34100251	新池	37.0
34100249	大池	113.0
解析貯水量計		150.0

【浸水面積(ha)】

歩行可能	－
歩行困難	－
歩行不可能	－

歩行困難度
- 可能
- 困難
- 不可能

この地図の作成に当たっては、国土地理院長の承認を得て、同院発行の基盤地図情報及び電子地形図(タイル)を使用した。(承認番号 令元情使、第326号)

ID	34100250	ため池名	与左ェ門池	所在地	加東市東実東山105-153				
堤高 (m)	3.0	貯水量 (千m3)	15.0	緯度	34° 53′ 50.91″ N	経度	134° 57′ 37.46″ E	判定	無

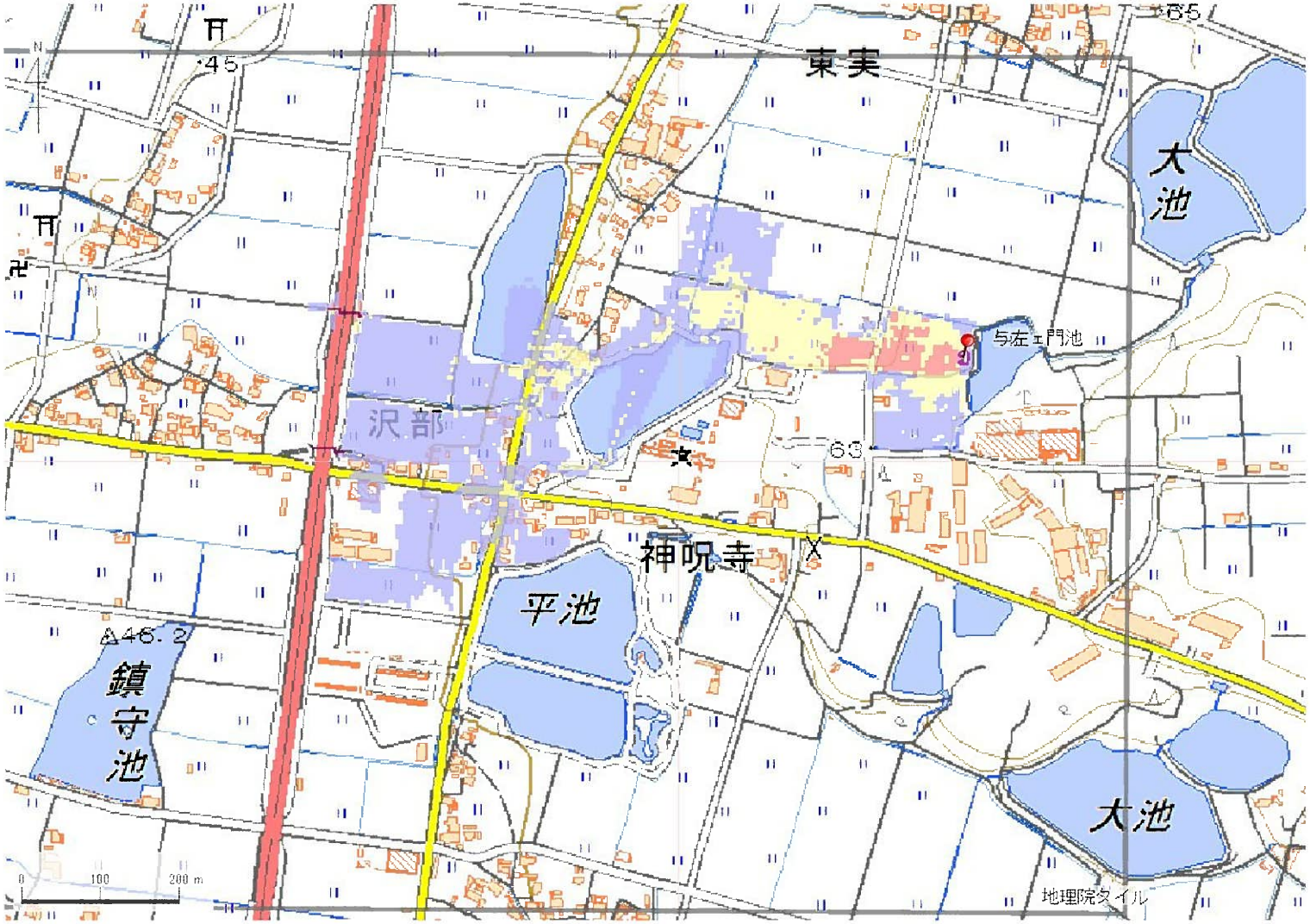

解析貯水量計算(上流側関連ため池含む)		
ID	池名	貯水量 (千m3)
解析貯水量計		0.0

【浸水面積(ha)】

歩行可能	10.8 ha
歩行困難	2.7 ha
歩行不可能	0.7 ha

歩行困難度
- 可能
- 困難
- 不可能

この地図の作成に当たっては、国土地理院長の承認を得て、同院発行の基盤地図情報及び電子地形図(タイル)を使用した。(承認番号 令元情使、第326号)