ID	34100121	ため池名	御所谷池	所在地	加東市馬瀬御所ヶ谷530				
堤高 (m)	6.0	貯水量 (千m3)	25.0	緯度	34° 57′ 58.48″ N	経度	135° 2′ 35.13″ E	判定	有

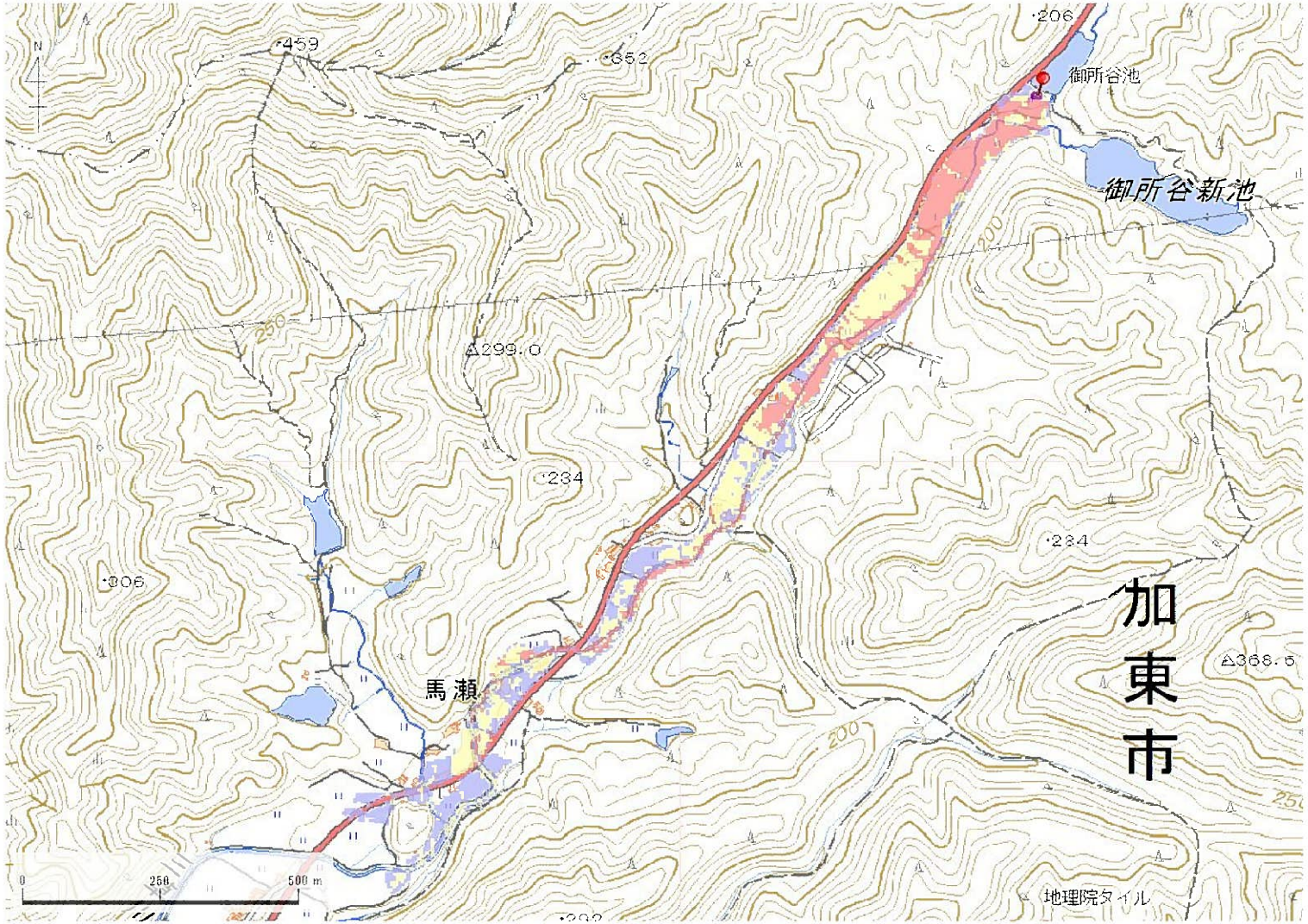

解析貯水量計算(上流側関連ため池含む)		
ID	池名	貯水量 (千m3)
解析貯水量計		0.0

【浸水面積(ha)】

歩行可能	3.8 ha
歩行困難	4.6 ha
歩行不可能	3.8 ha

歩行困難度
- 可能
- 困難
- 不可能

この地図の作成に当たっては、国土地理院長の承認を得て、同院発行の基盤地図情報及び電子地形図(タイル)を使用した。(承認番号 令元情使、第326号)

ID	34100121	ため池名	御所谷池	所在地	加東市馬瀬御所ヶ谷530				
堤高 (m)	6.0	貯水量 (千m3)	25.0	緯度	34° 57′ 58.48″ N	経度	135° 2′ 35.13″ E	判定	有

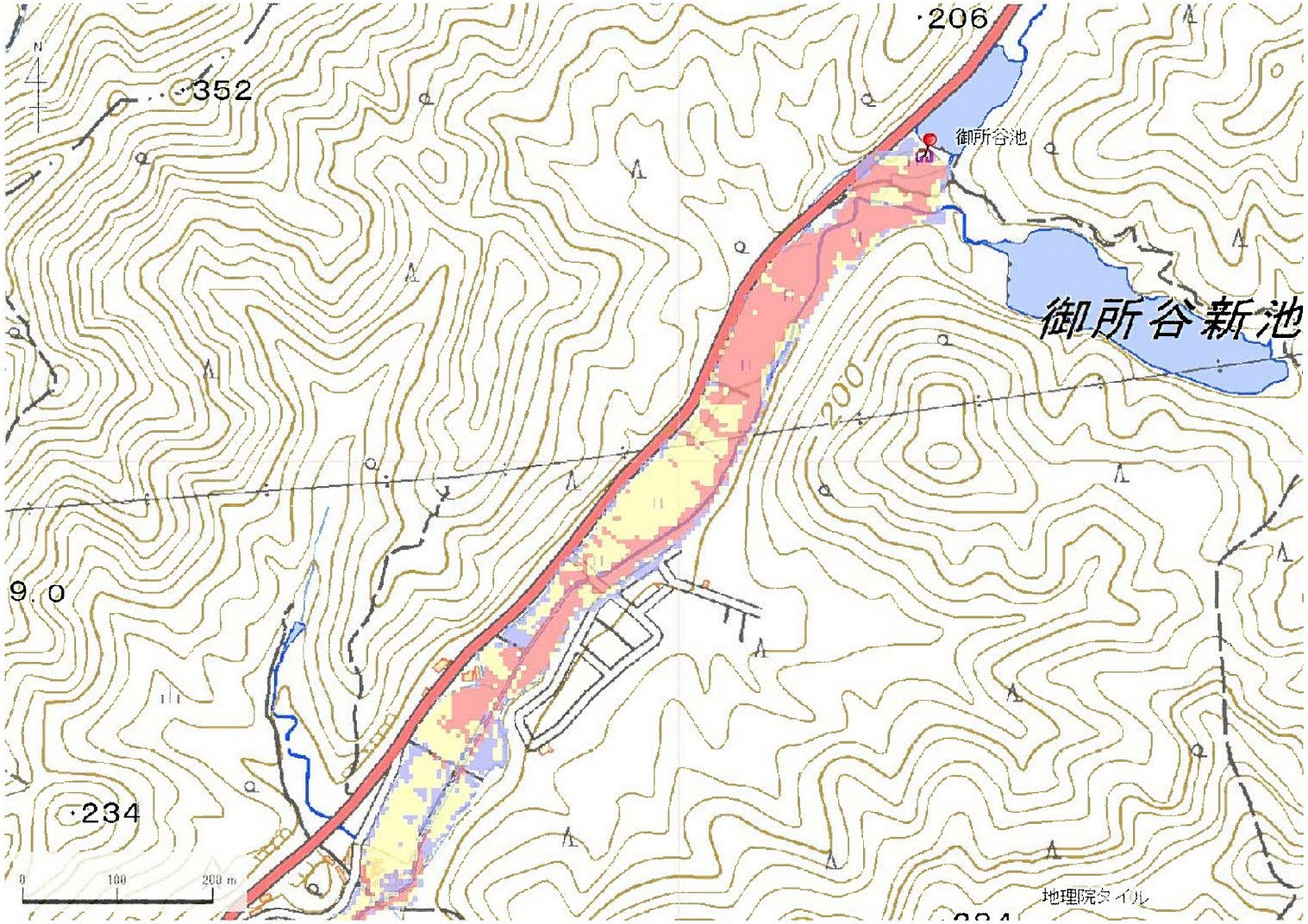

解析貯水量計算(上流側関連ため池含む)		
ID	池名	貯水量 (千m3)
解析貯水量計		0.0

【浸水面積(ha)】

歩行可能	3.8 ha
歩行困難	4.6 ha
歩行不可能	3.8 ha

歩行困難度
- 可能
- 困難
- 不可能

この地図の作成に当たっては、国土地理院長の承認を得て、同院発行の基盤地図情報及び電子地形図(タイル)を使用した。(承認番号 令元情使、第326号)

ID	34100121	ため池名	御所谷池	所在地	加東市馬瀬御所ヶ谷530				
堤高 (m)	6.0	貯水量 (千m3)	25.0	緯度	34° 57′ 58.48″ N	経度	135° 2′ 35.13″ E	判定	有

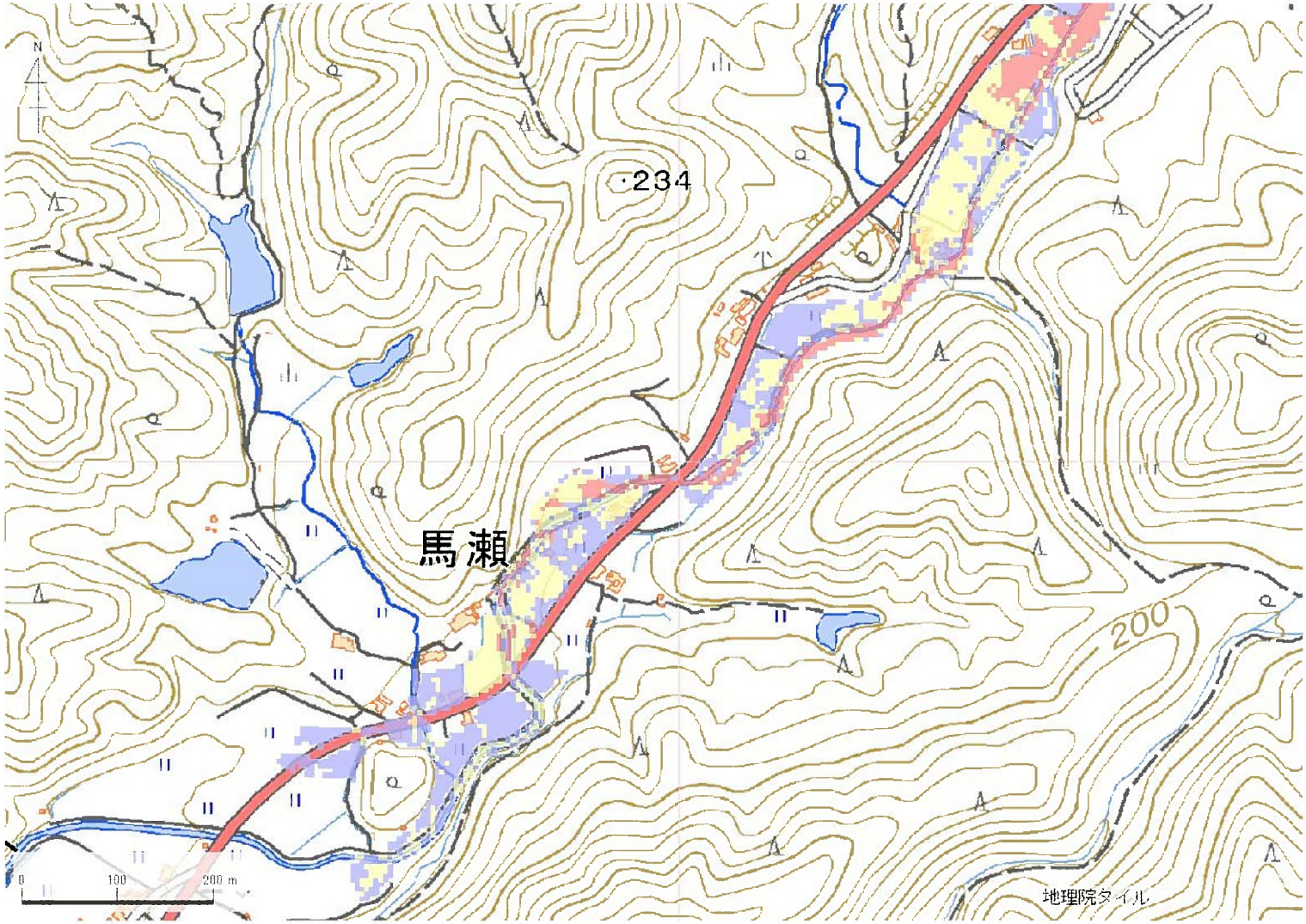

解析貯水量計算(上流側関連ため池含む)		
ID	池名	貯水量 (千m3)
解析貯水量計		0.0

【浸水面積(ha)】

歩行可能	3.8 ha
歩行困難	4.6 ha
歩行不可能	3.8 ha

歩行困難度
- 可能
- 困難
- 不可能

この地図の作成に当たっては、国土地理院長の承認を得て、同院発行の基盤地図情報及び電子地形図(タイル)を使用した。(承認番号 令元情使、第326号)

ID	34100122	ため池名	朝光寺道池	所在地	加東市馬瀬南山563				
堤高 (m)	7.0	貯水量 (千m3)	10.0	緯度	34° 57′ 18.89″ N	経度	135° 2′ 7.5″ E	判定	有

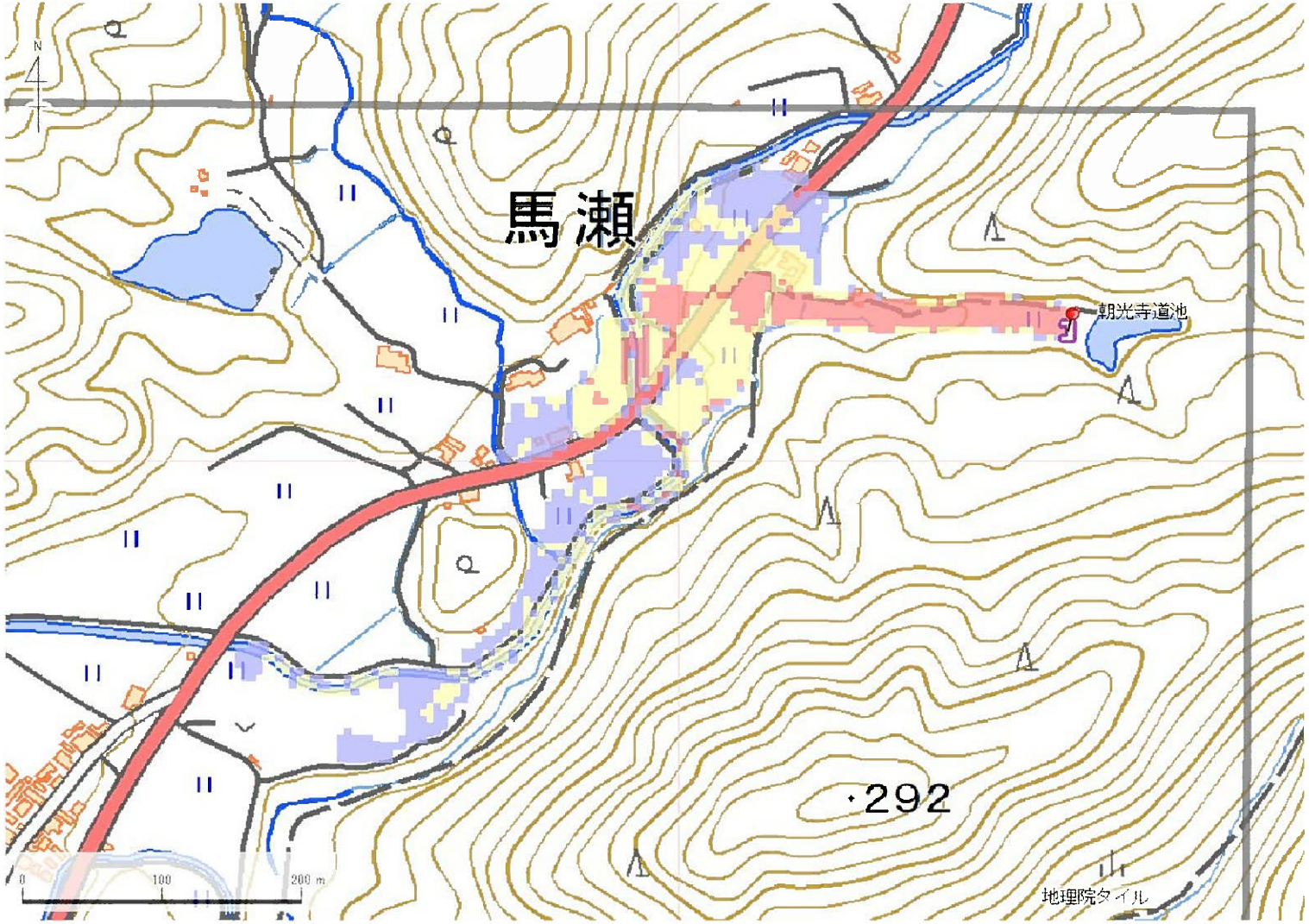

解析貯水量計算(上流側関連ため池含む)		
ID	池名	貯水量 (千m3)
解析貯水量計		0.0

【浸水面積(ha)】

歩行可能	–
歩行困難	–
歩行不可能	–

歩行困難度
- 可能
- 困難
- 不可能

この地図の作成に当たっては、国土地理院長の承認を得て、同院発行の基盤地図情報及び電子地形図(タイル)を使用した。(承認番号 令元情使、第326号)

ID	34100123	ため池名	東谷新池	所在地	加東市馬瀬北567				
堤高(m)	9.5	貯水量(千m3)	10.0	緯度	34° 57′ 30.37″ N	経度	135° 1′ 43.97″ E	判定	有

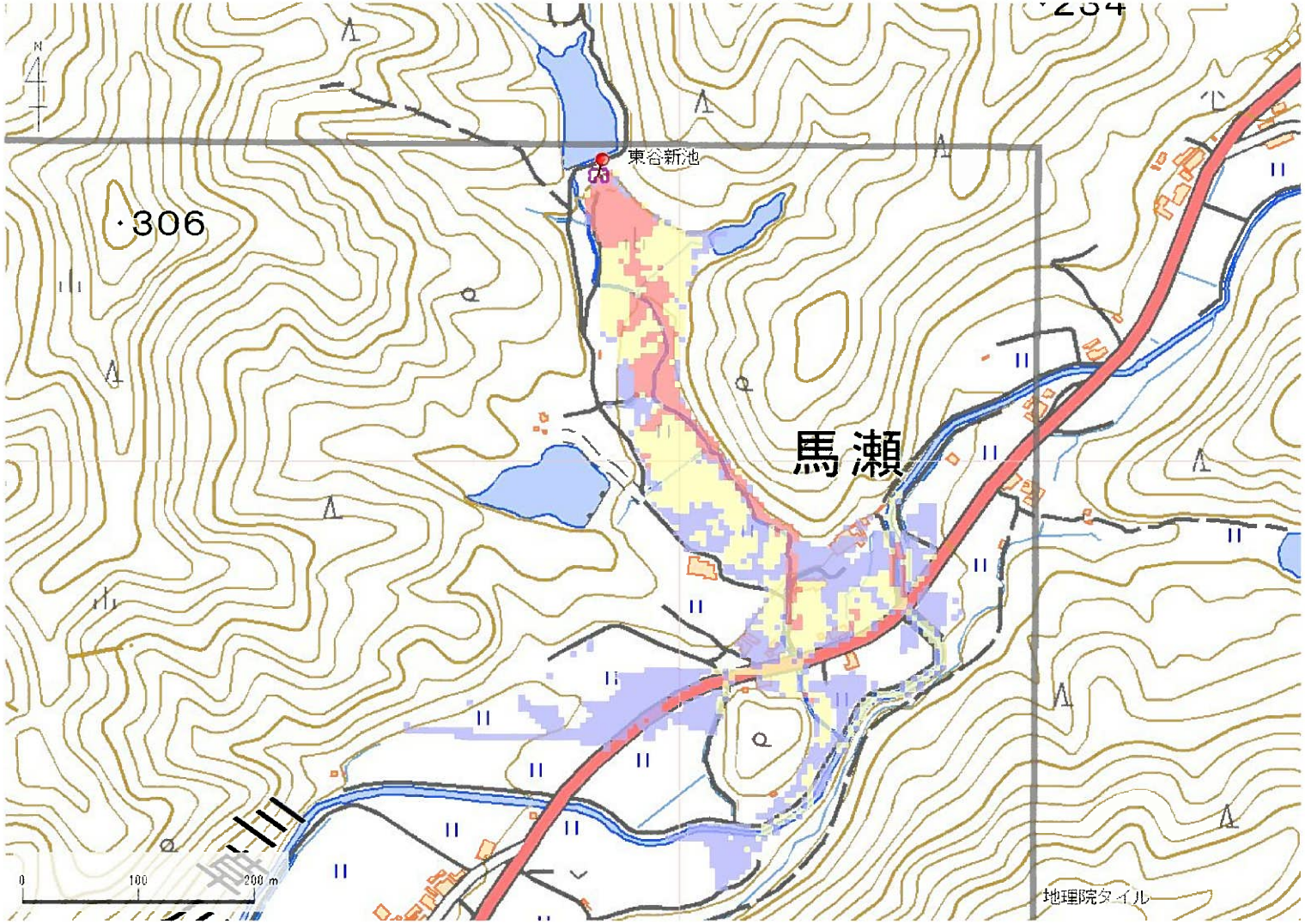

解析貯水量計算(上流側関連ため池含む)		
ID	池名	貯水量(千m3)
解析貯水量計		0.0

【浸水面積(ha)】

歩行可能	2.6 ha
歩行困難	2.1 ha
歩行不可能	1.0 ha

歩行困難度
- 可能
- 困難
- 不可能

この地図の作成に当たっては、国土地理院長の承認を得て、同院発行の基盤地図情報及び電子地形図(タイル)を使用した。(承認番号 令元情使、第326号)

ID	34100124	ため池名	宮谷池	所在地	加東市馬瀬北山565				
堤高(m)	9.0	貯水量(千m3)	50.0	緯度	34° 57′ 20.1″ N	経度	135° 1′ 44.1″ E	判定	有

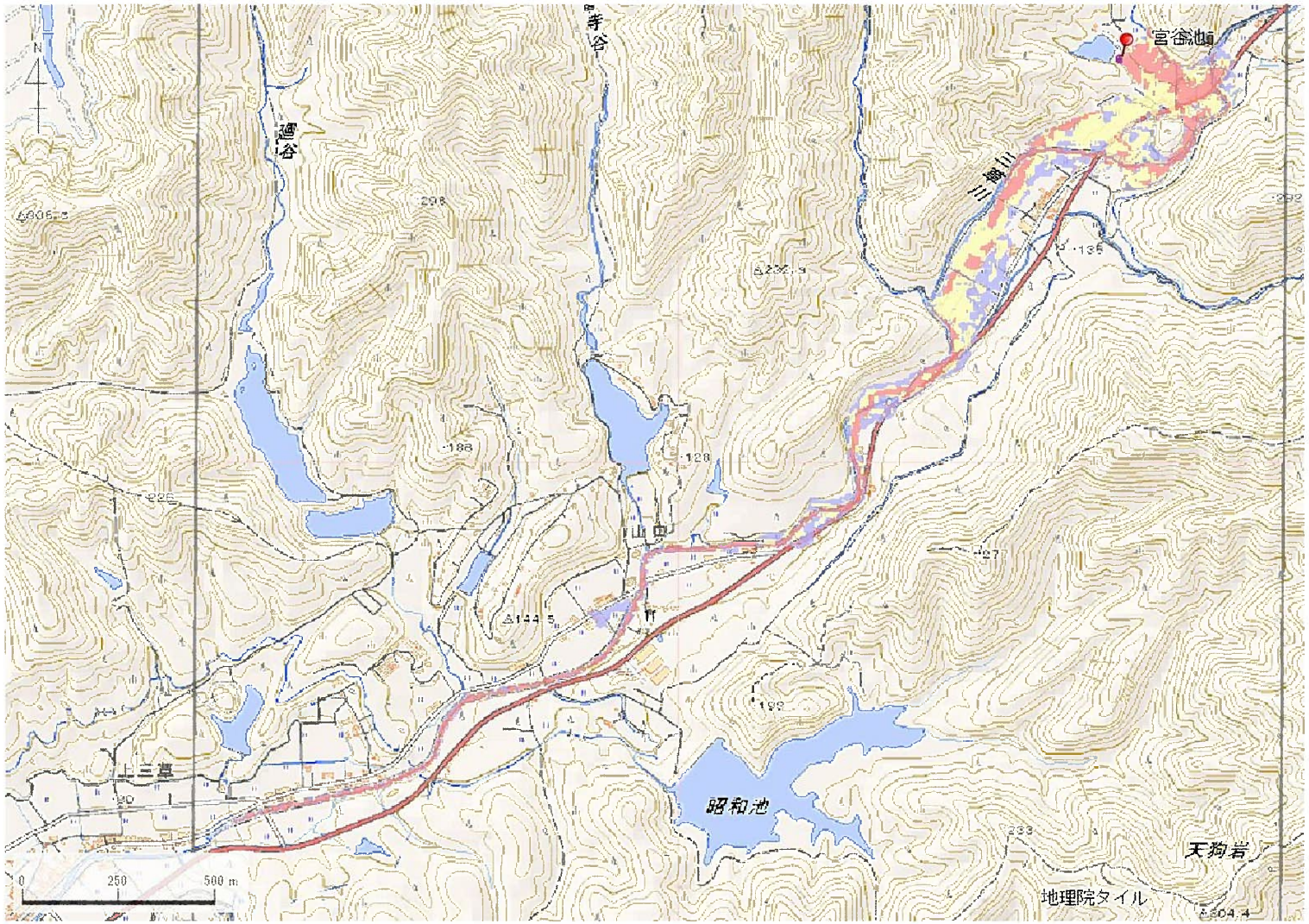

解析貯水量計算(上流側関連ため池含む)		
ID	池名	貯水量(千m3)
解析貯水量計		0.0

【浸水面積(ha)】

歩行可能	−
歩行困難	−
歩行不可能	−

歩行困難度
- 可能
- 困難
- 不可能

この地図の作成に当たっては、国土地理院長の承認を得て、同院発行の基盤地図情報及び電子地形図(タイル)を使用した。(承認番号 令元情使、第326号)

ID	34100124	ため池名	宮谷池	所在地	加東市馬瀬北山565				
堤高(m)	9.0	貯水量(千m3)	50.0	緯度	34° 57′ 20.1″ N	経度	135° 1′ 44.1″ E	判定	有

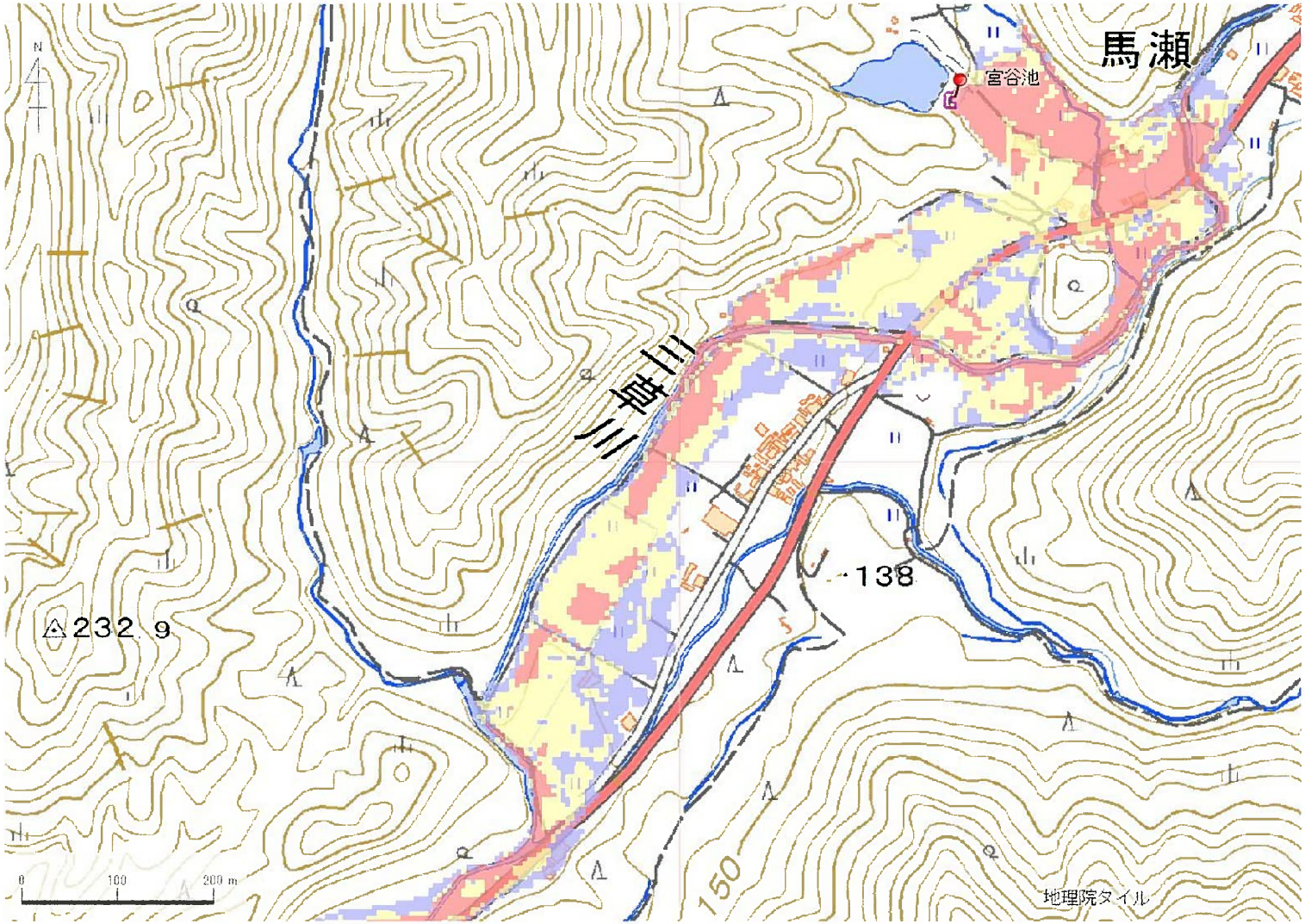

解析貯水量計算(上流側関連ため池含む)		
ID	池名	貯水量(千m3)
解析貯水量計		0.0

【浸水面積(ha)】

歩行可能	−
歩行困難	−
歩行不可能	−

歩行困難度
- 可能
- 困難
- 不可能

この地図の作成に当たっては、国土地理院長の承認を得て、同院発行の基盤地図情報及び電子地形図(タイル)を使用した。(承認番号 令元情使、第326号)

ID	34100124	ため池名	宮谷池	所在地	加東市馬瀬北山565				
堤高(m)	9.0	貯水量(千m3)	50.0	緯度	34° 57′ 20.1″ N	経度	135° 1′ 44.1″ E	判定	有

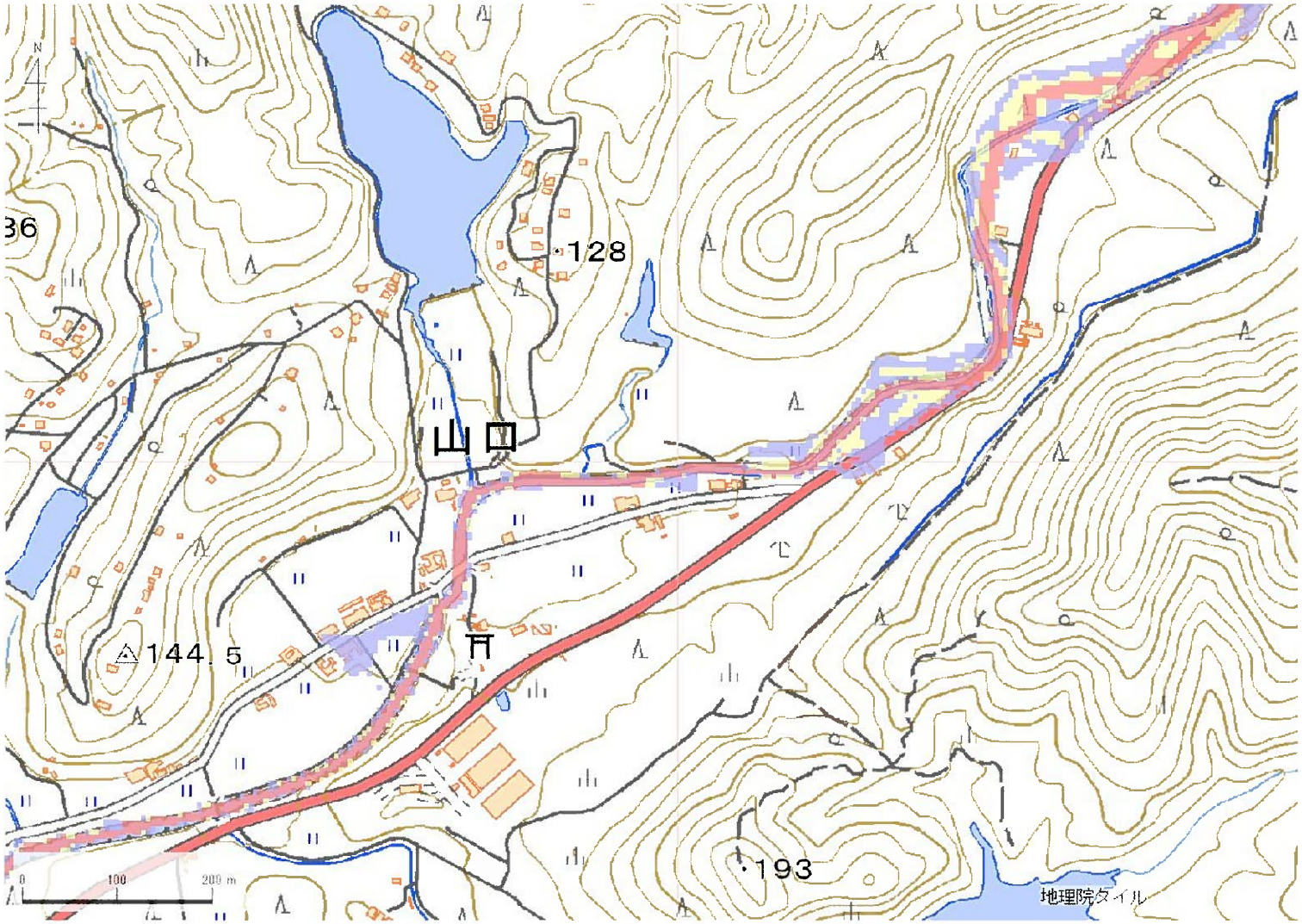

解析貯水量計算(上流側関連ため池含む)		
ID	池名	貯水量(千m3)
解析貯水量計		0.0

【浸水面積(ha)】

歩行可能	−
歩行困難	−
歩行不可能	−

歩行困難度
- 可能
- 困難
- 不可能

この地図の作成に当たっては、国土地理院長の承認を得て、同院発行の基盤地図情報及び電子地形図(タイル)を使用した。(承認番号 令元情使、第326号)