ID	34360205	ため池名	平井池	所在地	加東市横谷樫谷692					
堤高(m)	5.3	貯水量(千m3)	15.0	緯度	34° 53′ 41.21″ N	経度	135° 5′ 6.14″ E	判定	有	

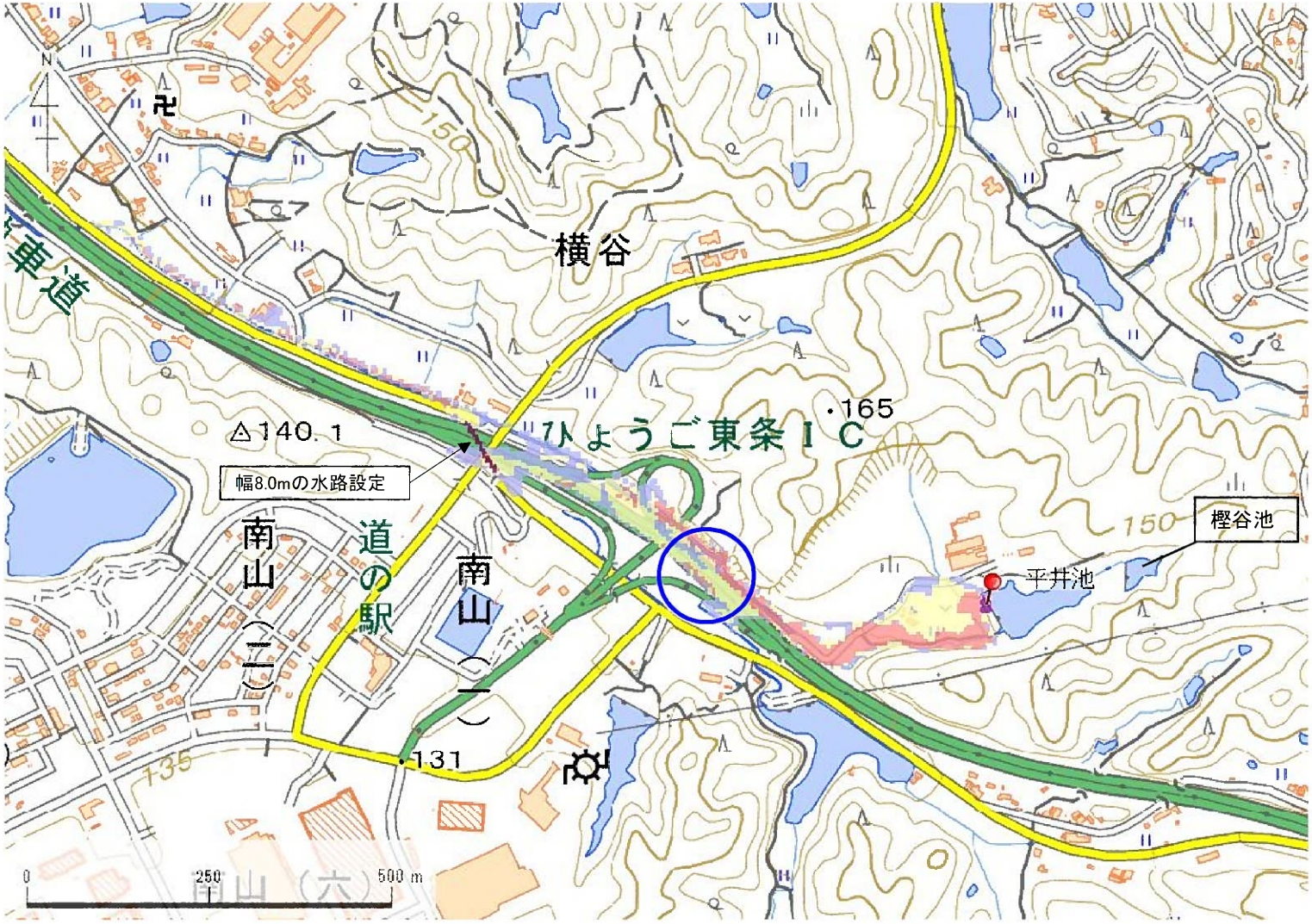

解析貯水量計算(上流側関連ため池含む)		
ID	池名	貯水量(千m3)
34360206	樫谷池	4.0
34360205	平井池	15.0
解析貯水量計		19.0

【浸水面積(ha)】

歩行可能	－
歩行困難	－
歩行不可能	－

歩行困難度
- 可能
- 困難
- 不可能

この地図の作成に当たっては、国土地理院長の承認を得て、同院発行の基盤地図情報及び電子地形図(タイル)を使用した。(承認番号 令元情使、第635号)

ID	34360205	ため池名	平井池	所在地	加東市横谷樫谷692					
堤高（m）	5.3	貯水量（千m3）	15.0	緯度	34° 53′ 41.21″ N	経度	135° 5′ 6.14″ E	判定	有	

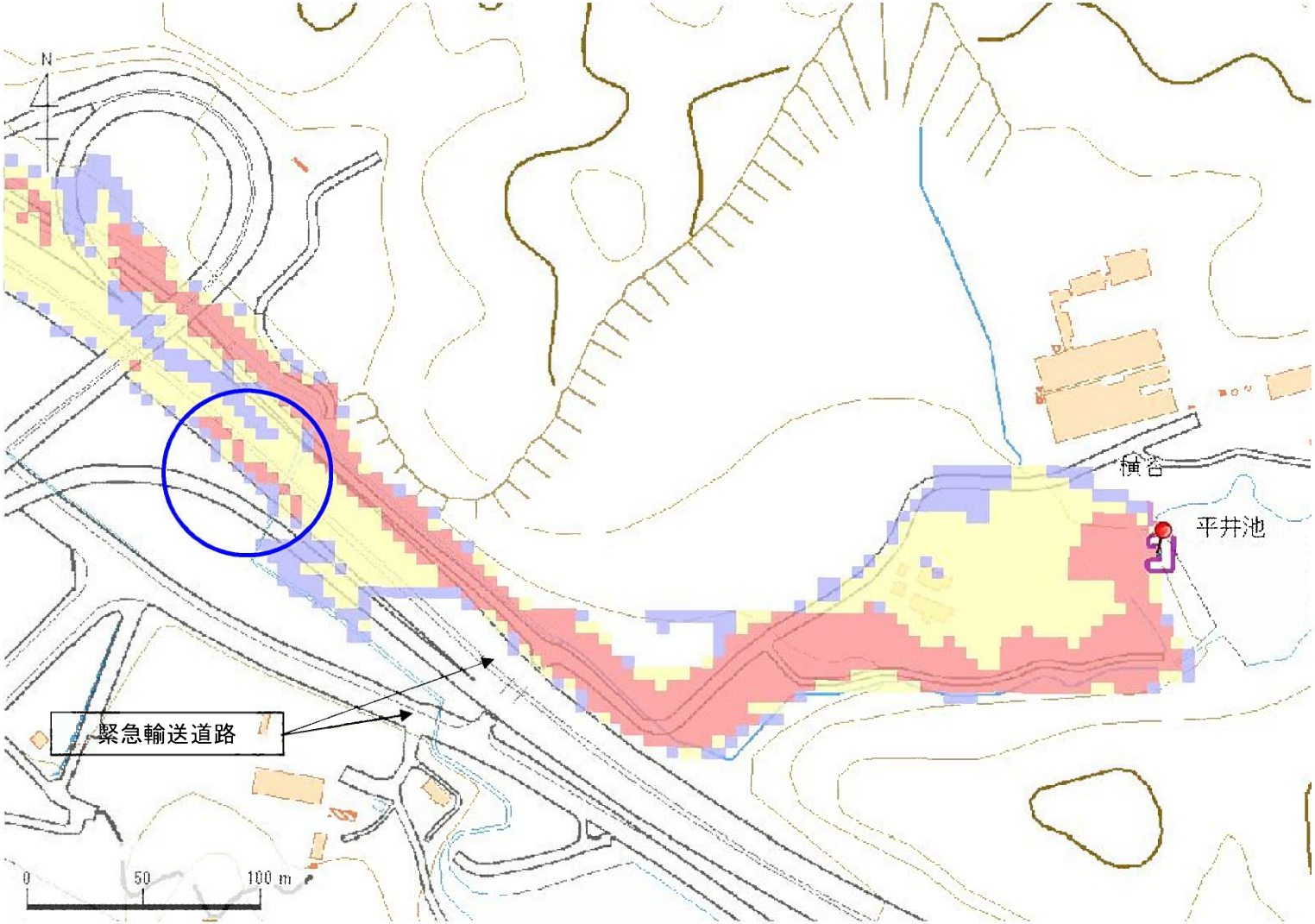

解析貯水量計算(上流側関連ため池含む)		
ID	池名	貯水量（千m3）
34360206	樫谷池	4.0
34360205	平井池	15.0
	解析貯水量計	19.0

【浸水面積(ha)】
歩行可能 －
歩行困難 －
歩行不可能 －

歩行困難度
可能
困難
不可能

この地図の作成に当たっては、国土地理院長の承認を得て、同院発行の基盤地図情報及び電子地形図（タイル）を使用した。（承認番号 令元情使、第635号）

ID	34360205	ため池名	平井池	所在地	加東市横谷樫谷692					
堤高（m）	5.3	貯水量（千m3）	15.0	緯度	34° 53′ 41.21″ N	経度	135° 5′ 6.14″ E	判定	有	

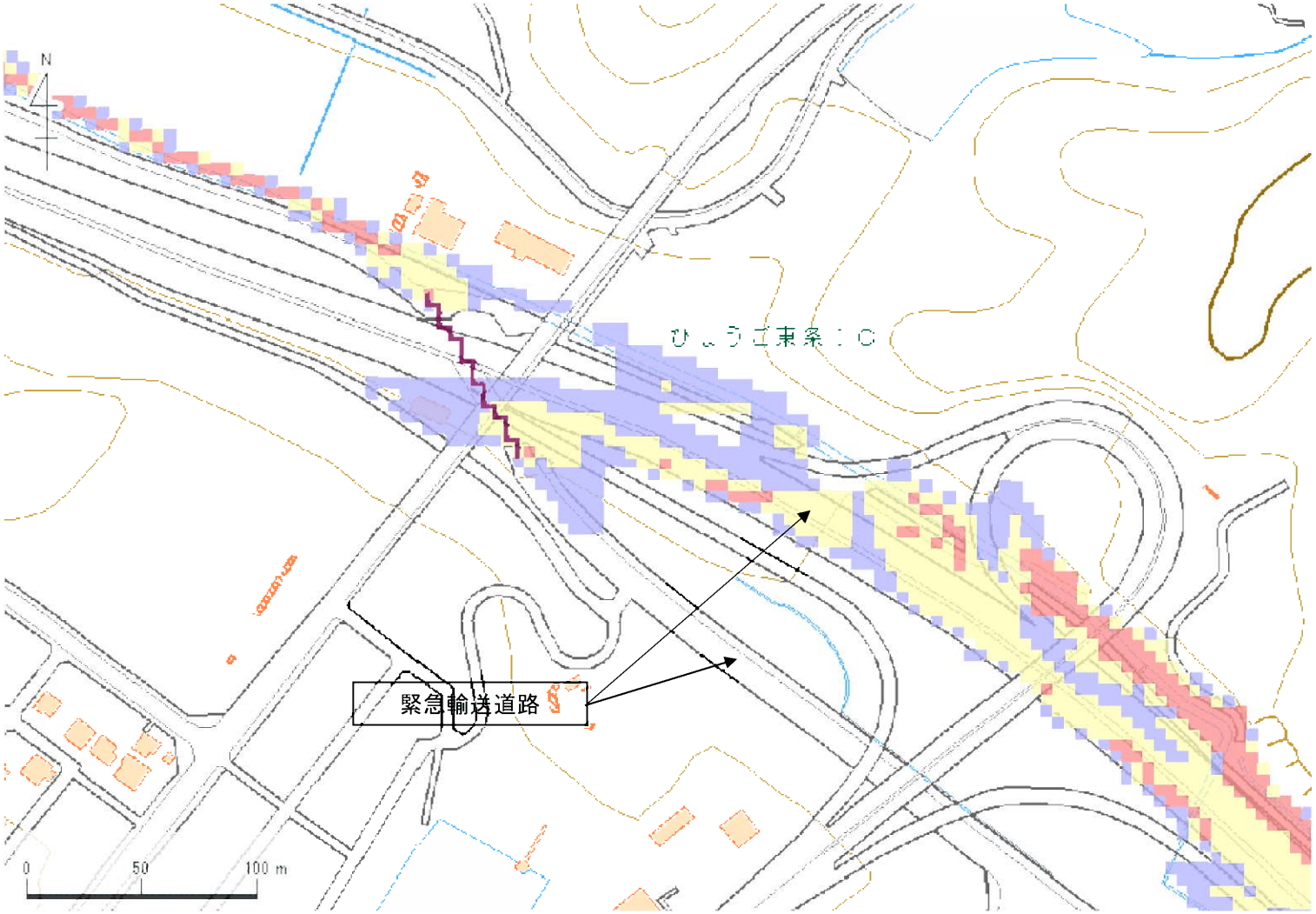

解析貯水量計算(上流側関連ため池含む)		
ID	池名	貯水量（千m3）
34360206	樫谷池	4.0
34360205	平井池	15.0
	解析貯水量計	19.0

【浸水面積(ha)】
歩行可能 －
歩行困難 －
歩行不可能 －

歩行困難度
可能
困難
不可能

この地図の作成に当たっては、国土地理院長の承認を得て、同院発行の基盤地図情報及び電子地形図（タイル）を使用した。（承認番号 令元情使、第635号）

ID	34360205	ため池名	平井池	所在地	加東市横谷樫谷692				
堤高（m）	5.3	貯水量（千m3）	15.0	緯度	34° 53′ 41.21″ N	経度	135° 5′ 6.14″ E	判定	有

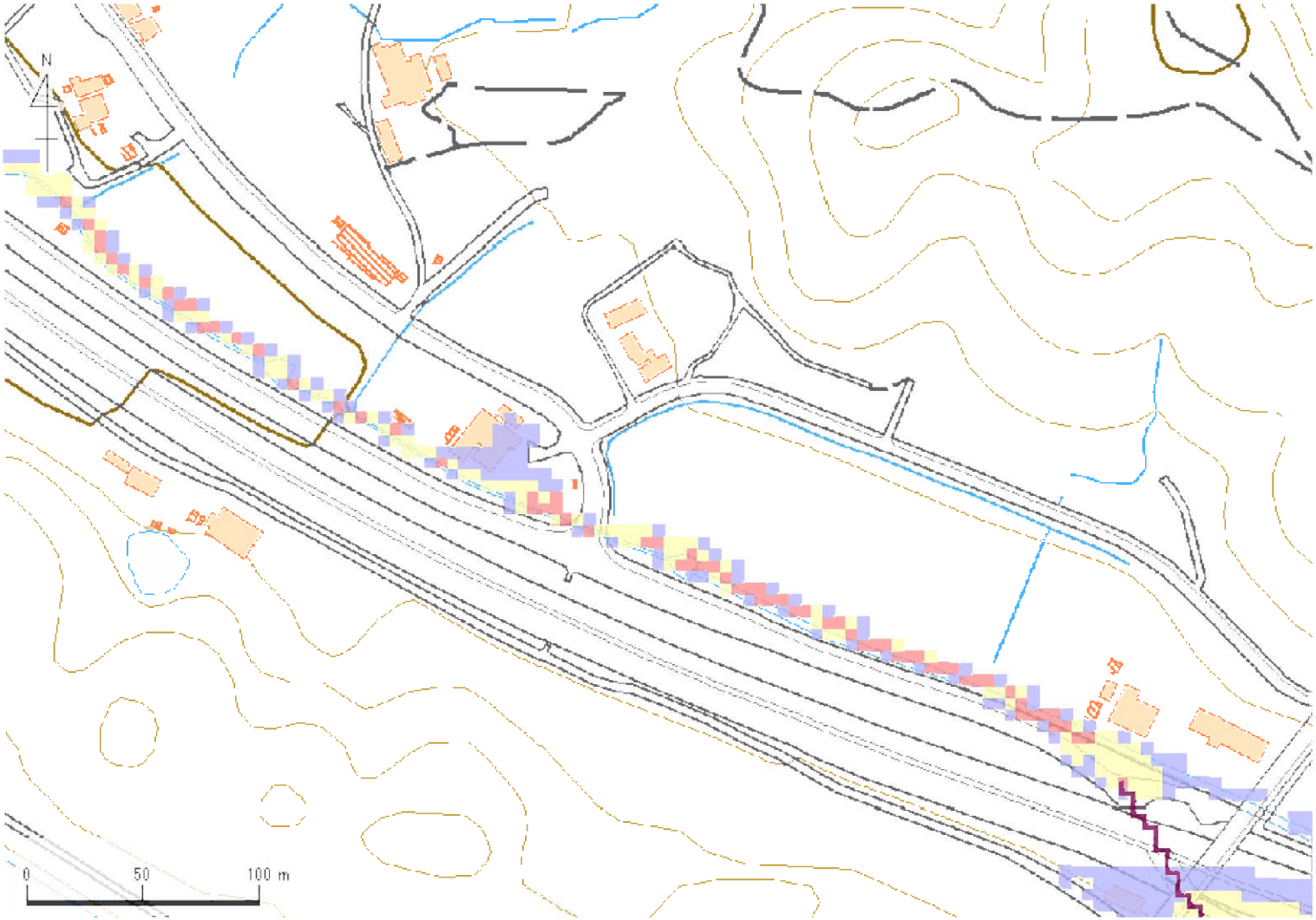

解析貯水量計算(上流側関連ため池含む)		
ID	池名	貯水量（千m3）
34360206	樫谷池	4.0
34360205	平井池	15.0
	解析貯水量計	19.0

【浸水面積(ha)】

歩行可能	－
歩行困難	－
歩行不可能	－

歩行困難度
- 可能
- 困難
- 不可能

この地図の作成に当たっては、国土地理院長の承認を得て、同院発行の基盤地図情報及び電子地形図（タイル）を使用した。（承認番号 令元情使、第635号）

ID	34360207 -1	ため池名	西池	所在地	加東市横谷寛長484-1				
堤高 (m)	4.4	貯水量 (千m3)	33.0	緯度	34° 53′ 37.26″ N	経度	135° 4′ 54.28″ E	判定	有

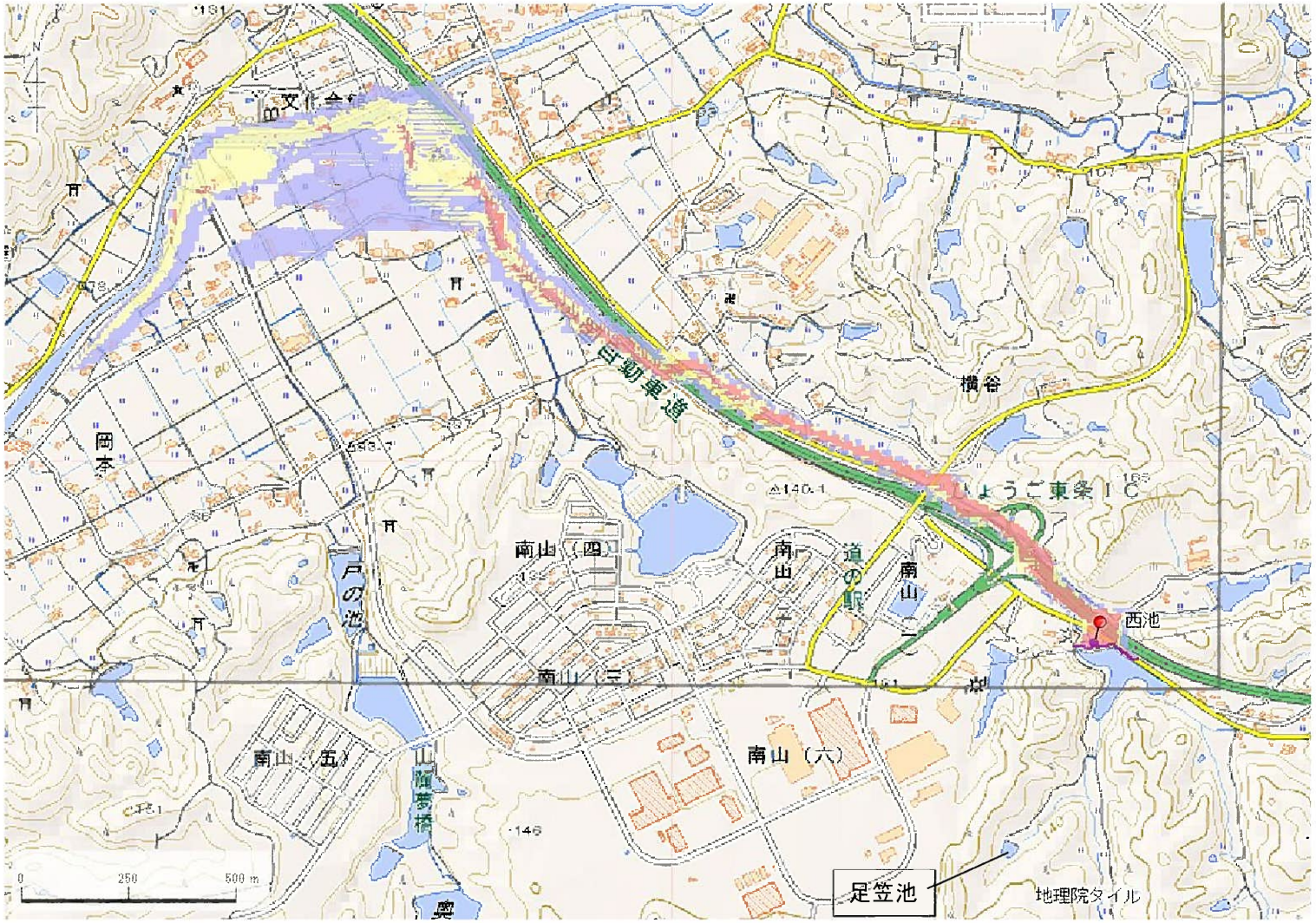

解析貯水量計算(上流側関連ため池含む)		
ID	池名	貯水量 (千m3)
34360208	足笠池	3.0
34360207	西池	33.0
解析貯水量計		36.0

【浸水面積(ha)】

歩行可能	－
歩行困難	－
歩行不可能	－

歩行困難度
- 可能
- 困難
- 不可能

この地図の作成に当たっては、国土地理院長の承認を得て、同院発行の基盤地図情報及び電子地形図(タイル)を使用した。(承認番号 令元情使、第326号)

ID	34360207 -1	ため池名	西池	所在地	加東市横谷寛長484-1				
堤高 (m)	4.4	貯水量 (千m3)	33.0	緯度	34° 53′ 37.26″ N	経度	135° 4′ 54.28″ E	判定	有

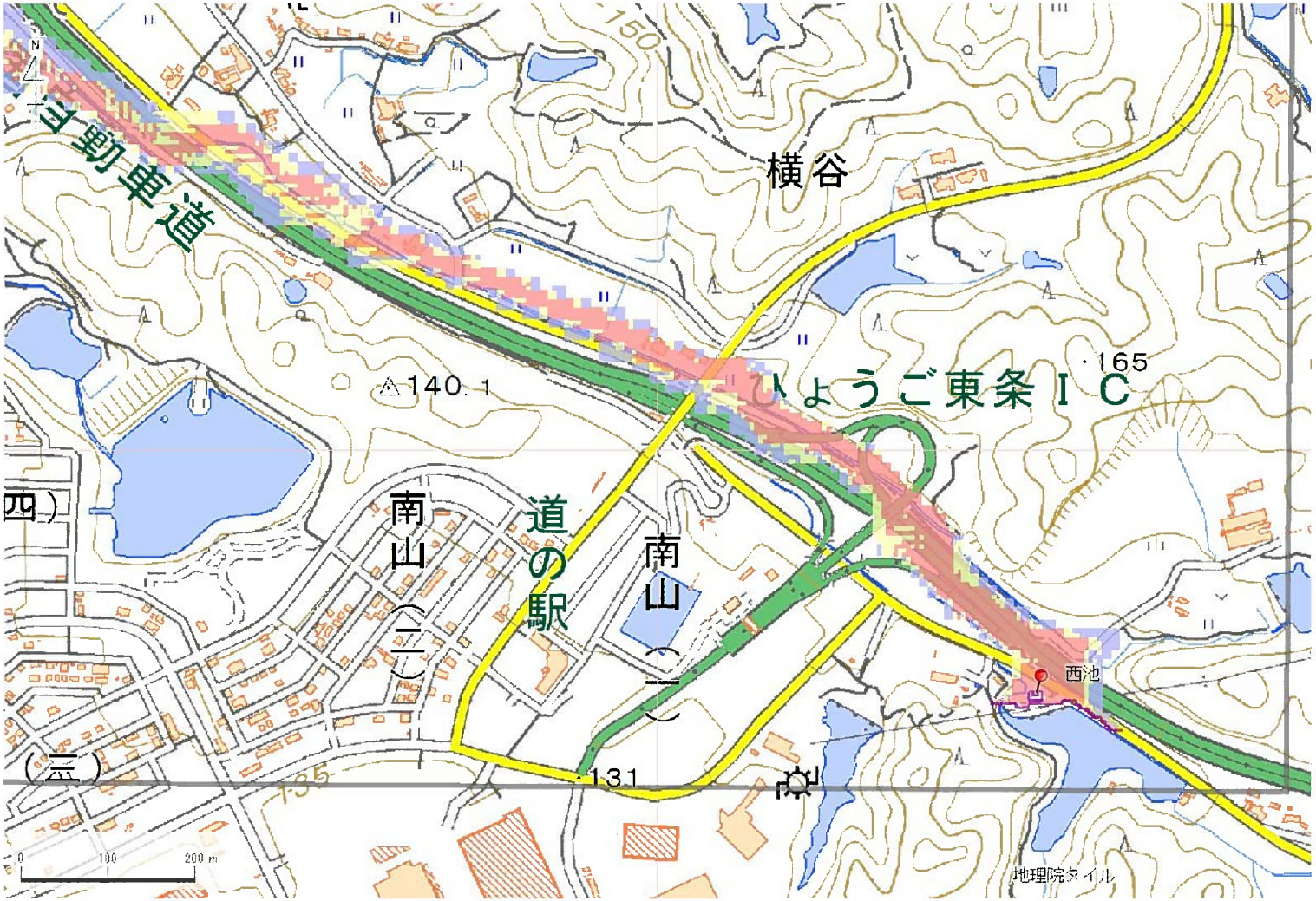

解析貯水量計算(上流側関連ため池含む)		
ID	池名	貯水量 (千m3)
34360208	足笠池	3.0
34360207	西池	33.0
解析貯水量計		36.0

【浸水面積(ha)】

歩行可能	－
歩行困難	－
歩行不可能	－

歩行困難度
- 可能
- 困難
- 不可能

この地図の作成に当たっては、国土地理院長の承認を得て、同院発行の基盤地図情報及び電子地形図(タイル)を使用した。(承認番号 令元情使、第326号)

ID	34360207 -1	ため池名	西池	所在地	加東市横谷寛長484-1				
堤高 (m)	4.4	貯水量 (千m3)	33.0	緯度	34° 53′ 37.26″ N	経度	135° 4′ 54.28″ E	判定	有

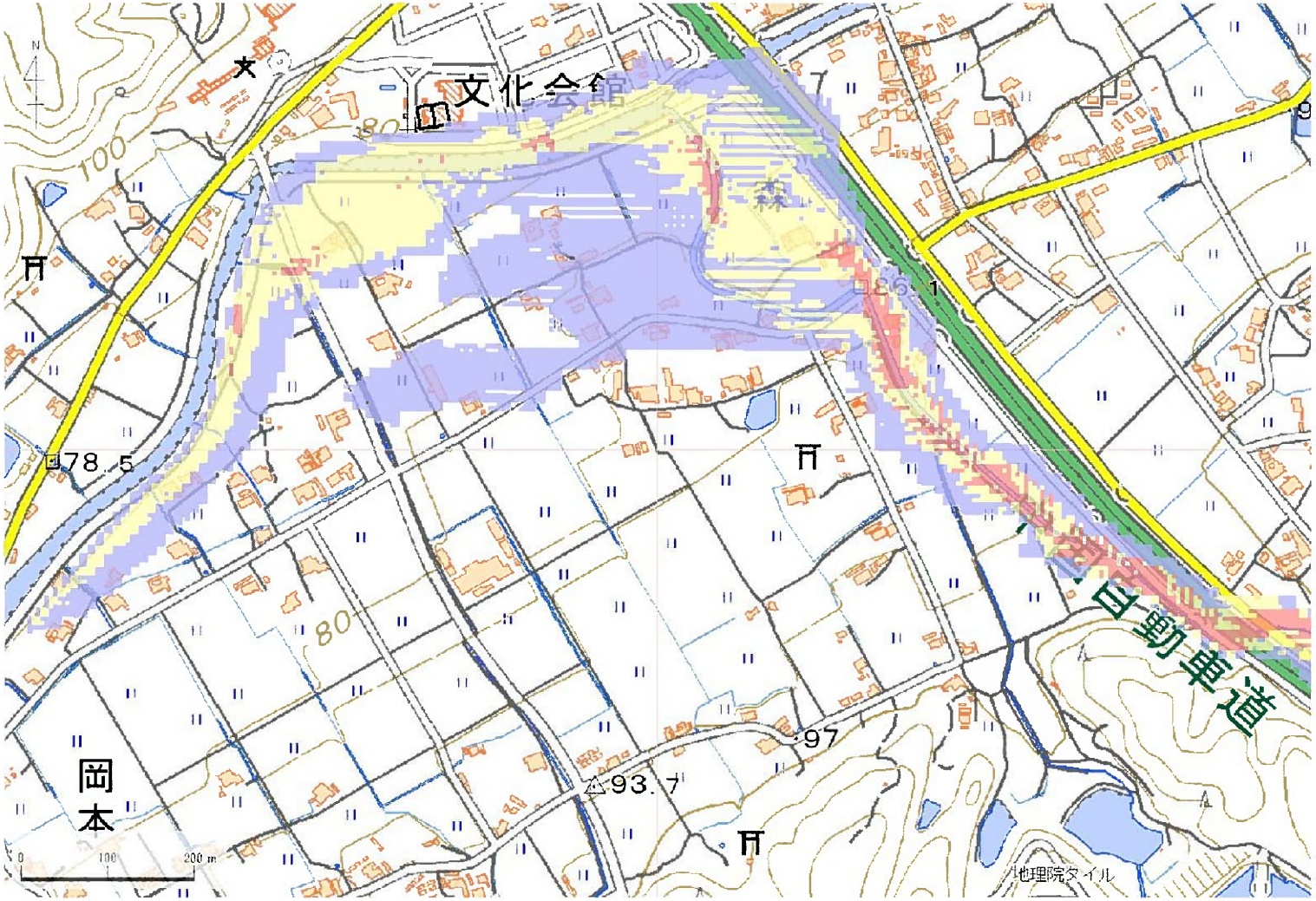

解析貯水量計算(上流側関連ため池含む)		
ID	池名	貯水量 (千m3)
34360208	足笠池	3.0
34360207	西池	33.0
解析貯水量計		36.0

【浸水面積(ha)】

歩行可能	–
歩行困難	–
歩行不可能	–

歩行困難度
- 可能
- 困難
- 不可能

この地図の作成に当たっては、国土地理院長の承認を得て、同院発行の基盤地図情報及び電子地形図(タイル)を使用した。(承認番号 令元情使、第326号)

ID	34360207 -2	ため池名	西池	所在地	加東市横谷寛長484-1				
堤高 (m)	4.4	貯水量 (千m3)	33.0	緯度	34° 53′ 37.26″ N	経度	135° 4′ 54.28″ E	判定	有

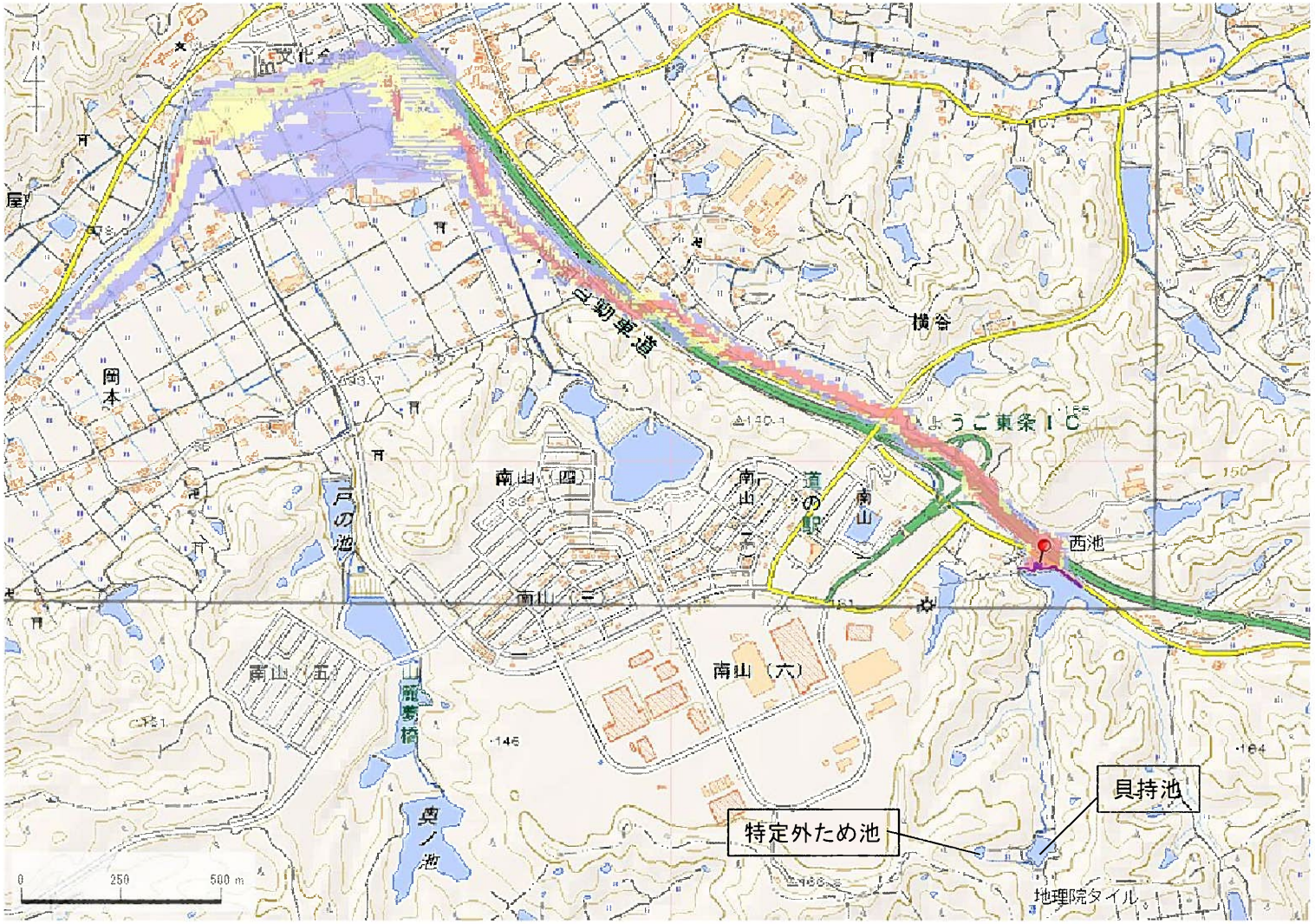

解析貯水量計算(上流側関連ため池含む)		
ID	池名	貯水量 (千m3)
34360209	貝持池	10.0
34360207	西池	33.0
解析貯水量計		43.0

【浸水面積(ha)】

歩行可能	－
歩行困難	－
歩行不可能	－

歩行困難度
- 可能
- 困難
- 不可能

この地図の作成に当たっては、国土地理院長の承認を得て、同院発行の基盤地図情報及び電子地形図(タイル)を使用した。(承認番号 令元情使、第326号)

ID	34360207 -2	ため池名	西池	所在地	加東市横谷寛長484-1				
堤高 (m)	4.4	貯水量 (千m3)	33.0	緯度	34° 53′ 37.26″ N	経度	135° 4′ 54.28″ E	判定	有

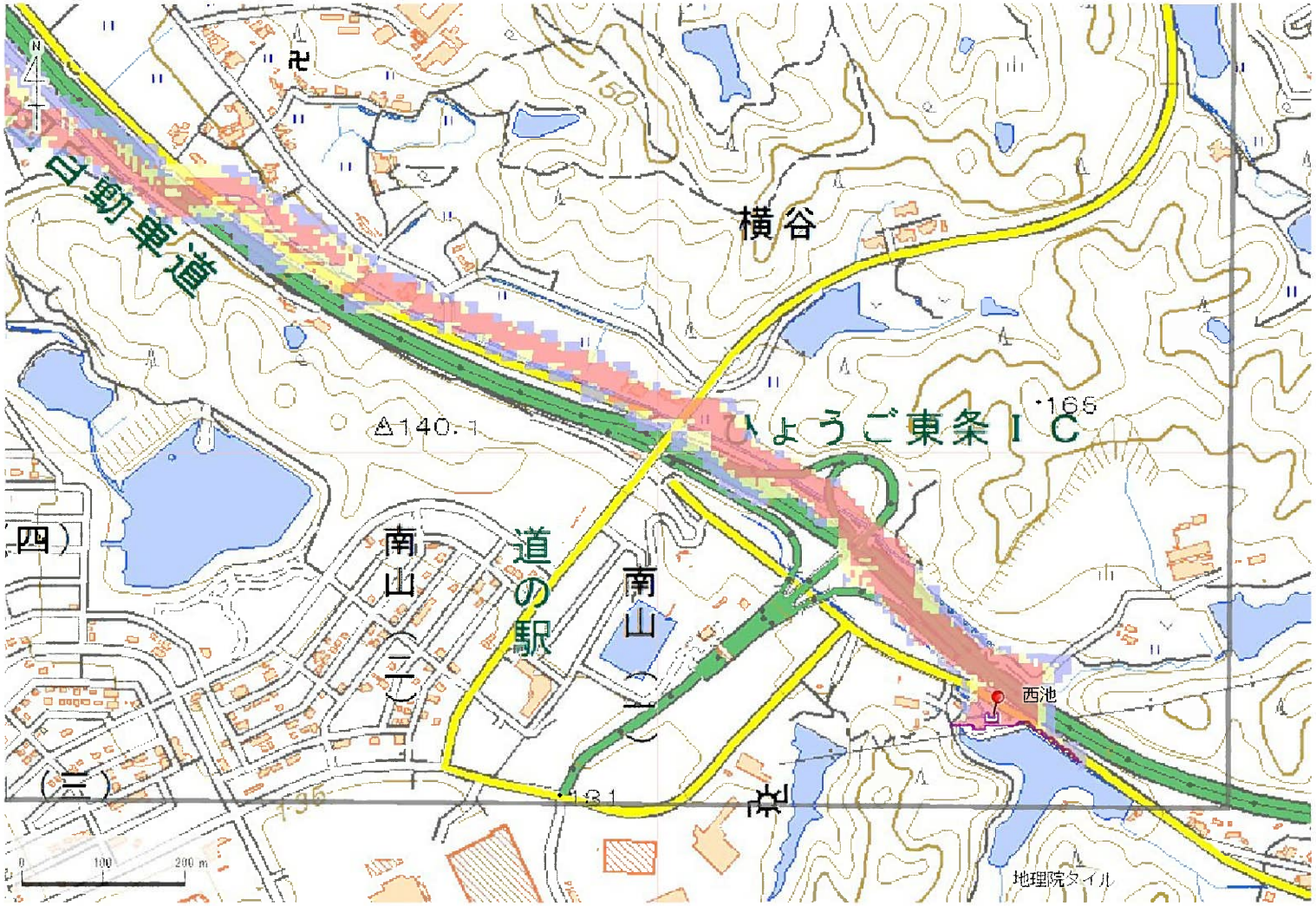

解析貯水量計算(上流側関連ため池含む)		
ID	池名	貯水量 (千m3)
34360209	貝持池	10.0
34360207	西池	33.0
解析貯水量計		43.0

【浸水面積(ha)】
歩行可能 －
歩行困難 －
歩行不可能 －

歩行困難度
可能
困難
不可能

この地図の作成に当たっては、国土地理院長の承認を得て、同院発行の基盤地図情報及び電子地形図(タイル)を使用した。(承認番号 令元情使、第326号)

ID	34360207 -2	ため池名	西池	所在地	加東市横谷寛長484-1				
堤高 (m)	4.4	貯水量 (千m3)	33.0	緯度	34° 53′ 37.26″ N	経度	135° 4′ 54.28″ E	判定	有

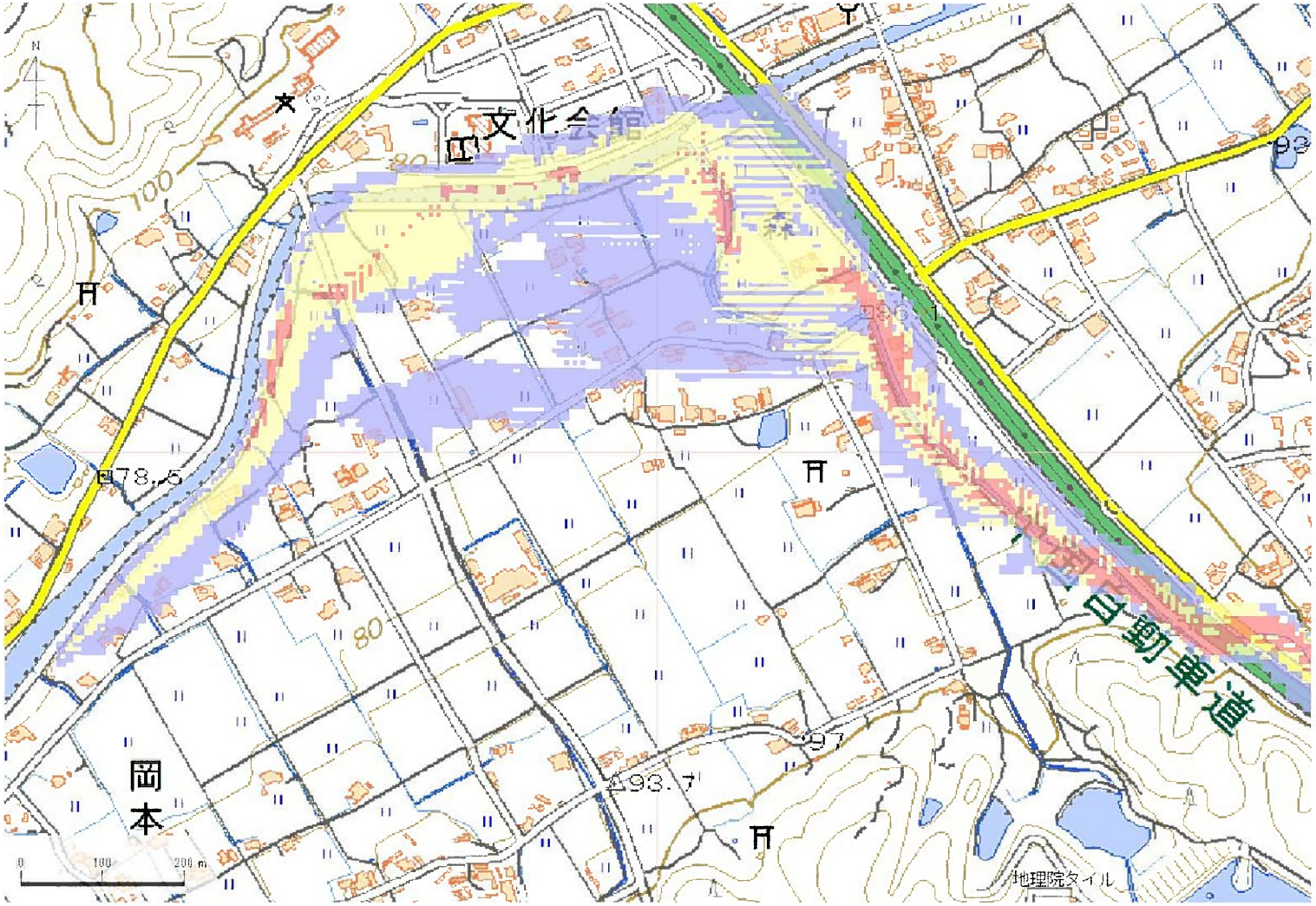

解析貯水量計算(上流側関連ため池含む)		
ID	池名	貯水量 (千m3)
34360209	貝持池	10.0
34360207	西池	33.0
解析貯水量計		43.0

【浸水面積(ha)】

歩行可能	－
歩行困難	－
歩行不可能	－

歩行困難度
- 可能
- 困難
- 不可能

この地図の作成に当たっては、国土地理院長の承認を得て、同院発行の基盤地図情報及び電子地形図(タイル)を使用した。(承認番号 令元情使、第326号)

ID	34360210	ため池名	押ヶ谷池	所在地	加東市横谷魚ヶ鼻454				
堤高 (m)	8.2	貯水量 (千m3)	24.0	緯度	34° 53′ 37.44″ N	経度	135° 4′ 46″ E	判定	有

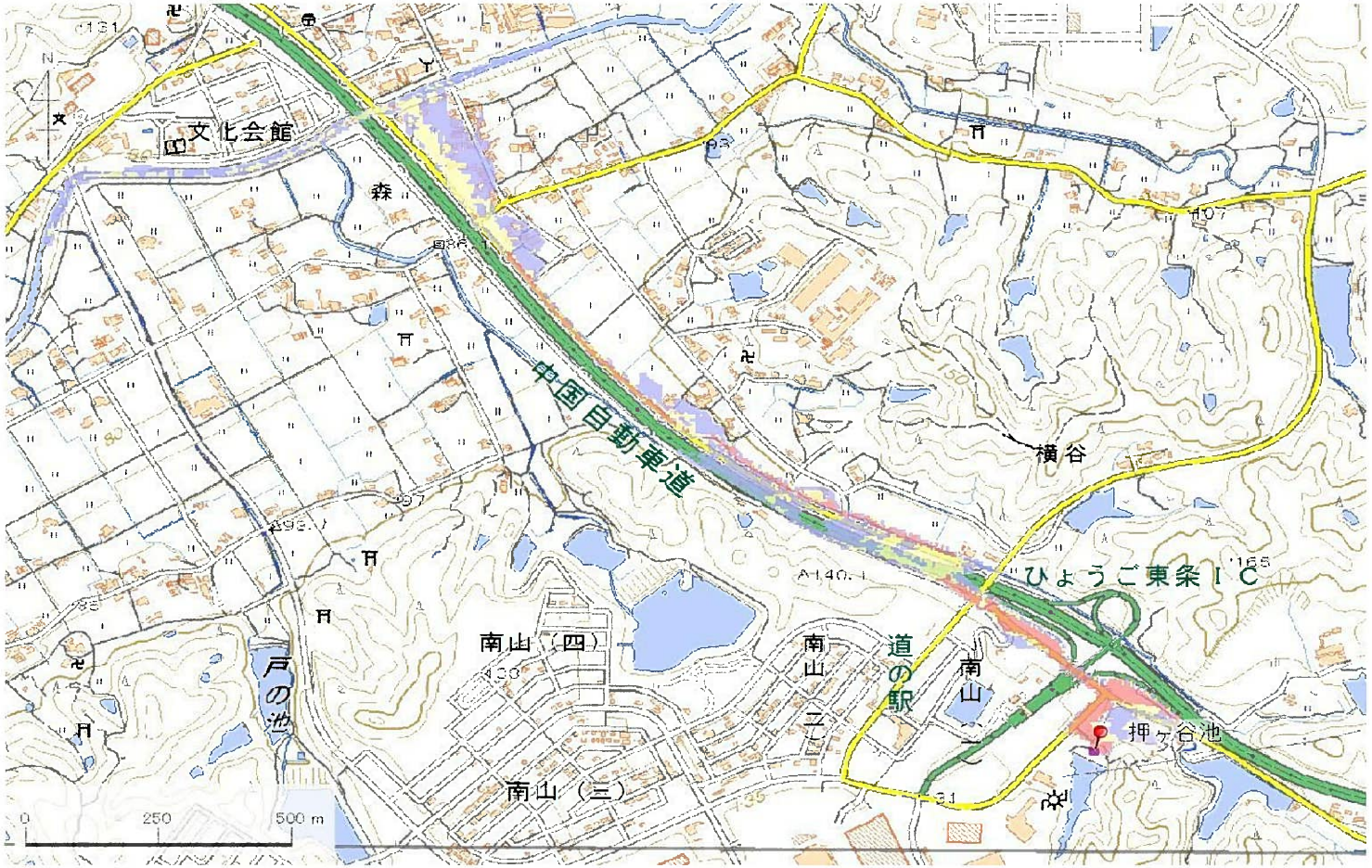

解析貯水量計算(上流側関連ため池含む)		
ID	池名	貯水量 (千m3)
解析貯水量計		0.0

【浸水面積(ha)】

歩行可能	－
歩行困難	－
歩行不可能	－

歩行困難度
- 可能
- 困難
- 不可能

この地図の作成に当たっては、国土地理院長の承認を得て、同院発行の基盤地図情報及び電子地形図(タイル)を使用した。(承認番号 令元情使、第326号)

ID	34360210	ため池名	押ヶ谷池	所在地	加東市横谷魚ヶ鼻454				
堤高(m)	8.2	貯水量(千m3)	24.0	緯度	34° 53′ 37.44″ N	経度	135° 4′ 46″ E	判定	有

解析貯水量計算(上流側関連ため池含む)		
ID	池名	貯水量(千m3)
解析貯水量計		0.0

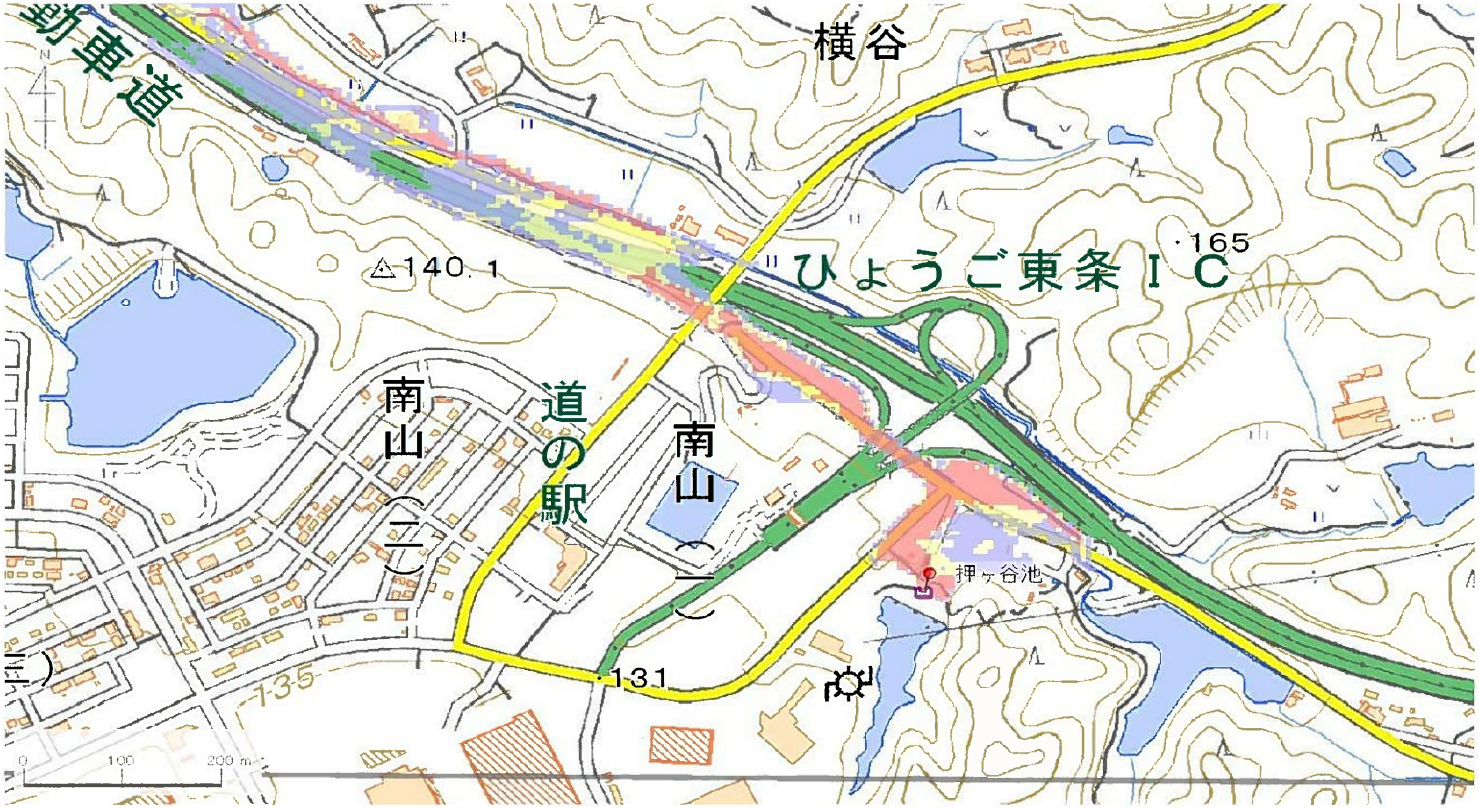

【浸水面積(ha)】

歩行可能	−
歩行困難	−
歩行不可能	−

歩行困難度
- 可能
- 困難
- 不可能

この地図の作成に当たっては、国土地理院長の承認を得て、同院発行の基盤地図情報及び電子地形図(タイル)を使用した。(承認番号 令元情使、第326号)

ID	34360210	ため池名	押ヶ谷池	所在地	加東市横谷魚ヶ鼻454				
堤高 (m)	8.2	貯水量 (千m3)	24.0	緯度	34° 53′ 37.44″ N	経度	135° 4′ 46″ E	判定	有

解析貯水量計算(上流側関連ため池含む)		
ID	池名	貯水量 (千m3)
解析貯水量計		0.0

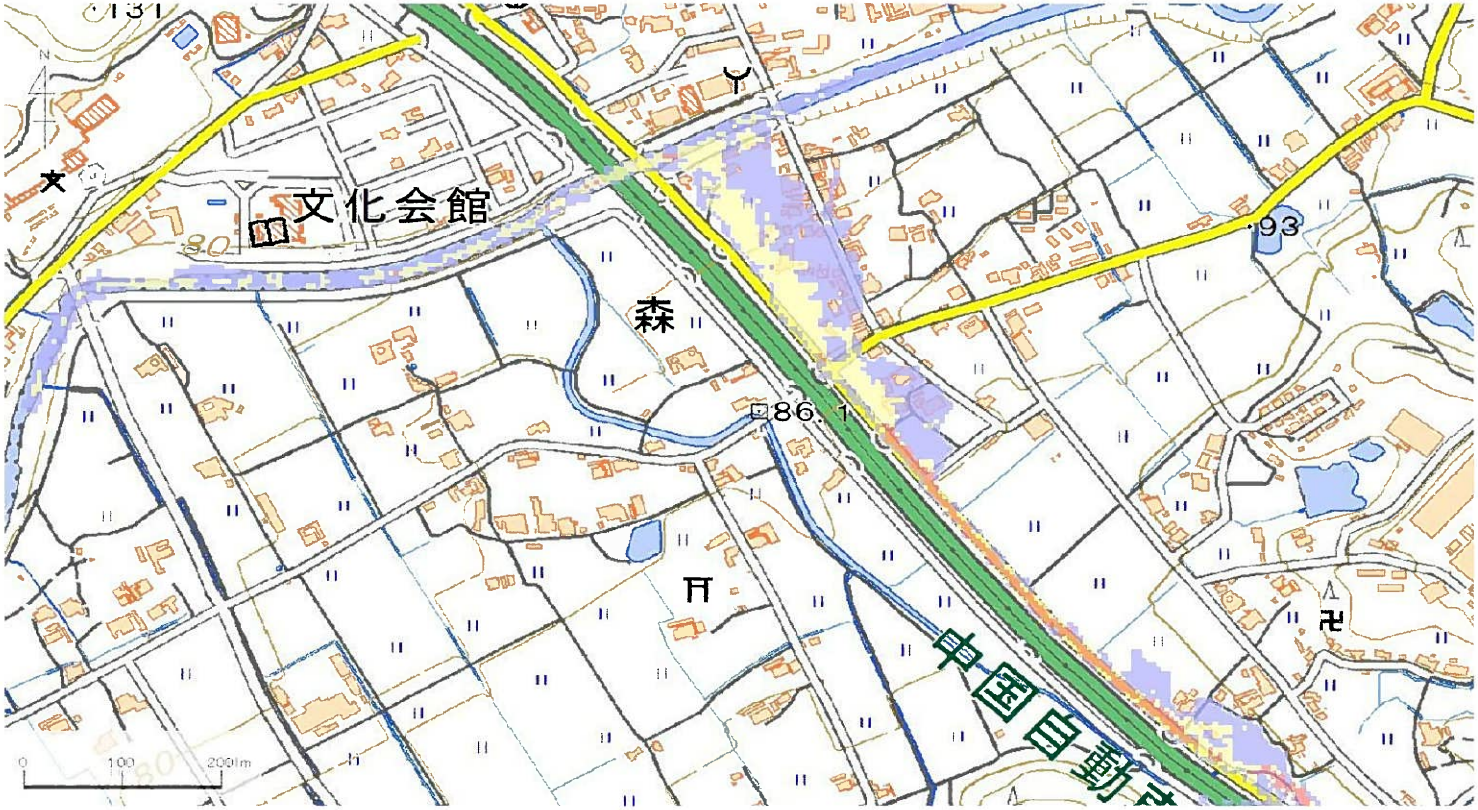

【浸水面積(ha)】

歩行可能	−
歩行困難	−
歩行不可能	−

歩行困難度
- 可能
- 困難
- 不可能

この地図の作成に当たっては、国土地理院長の承認を得て、同院発行の基盤地図情報及び電子地形図(タイル)を使用した。(承認番号 令元情使、第326号)

ID	34360211	ため池名	茶居池	所在地	加東市横谷坂ノ下631-1					
堤高(m)	2.7	貯水量(千m3)	1.5	緯度	34° 53′ 32.39″ N	経度	135° 5′ 24.44″ E	判定	有	

解析貯水量計算(上流側関連ため池含む)		
ID	池名	貯水量(千m3)
解析貯水量計		0.0

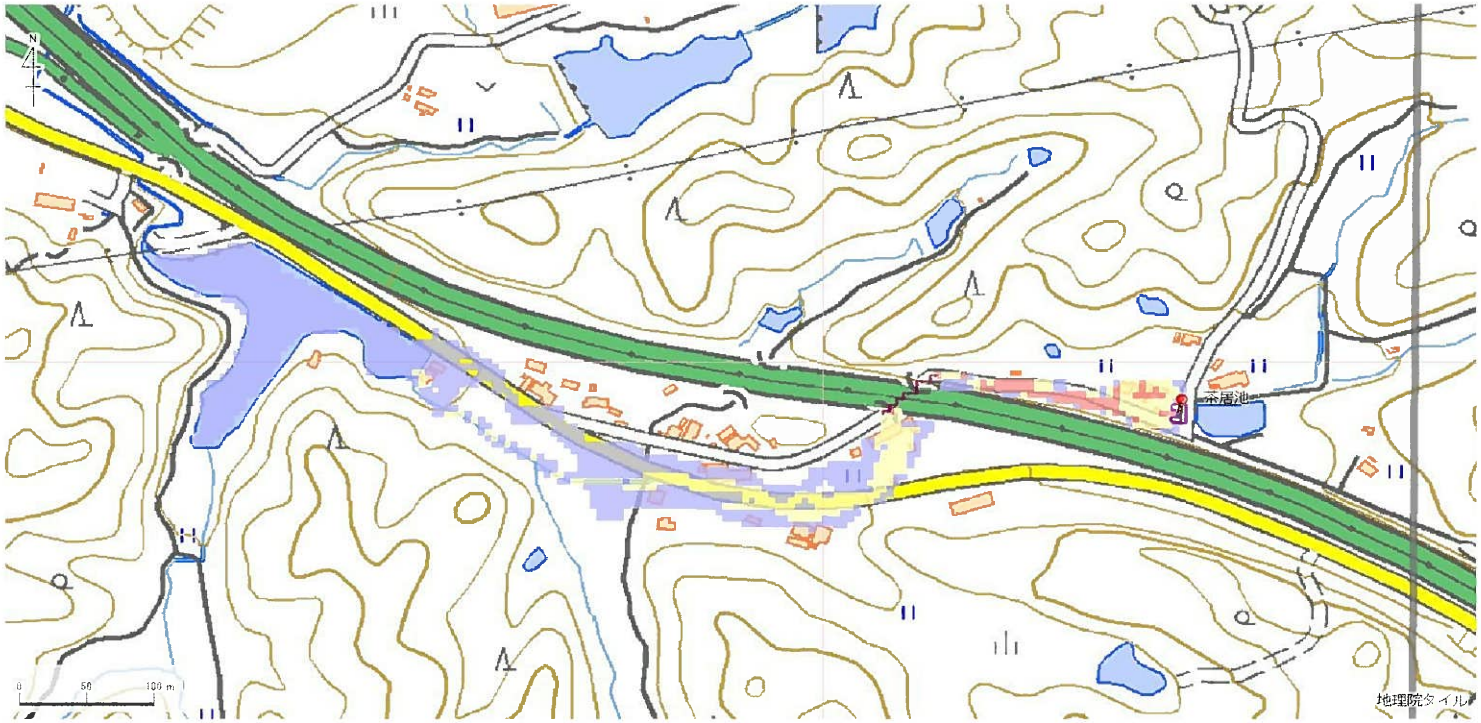

【浸水面積(ha)】
歩行可能 －
歩行困難 －
歩行不可能 －

歩行困難度
可能
困難
不可能

この地図の作成に当たっては、国土地理院長の承認を得て、同院発行の基盤地図情報及び電子地形図(タイル)を使用した。(承認番号 令元情使、第326号)

ID	34360212	ため池名	浦谷池	所在地	加東市横谷坂ノ下638				
堤高 (m)	5.5	貯水量 (千m3)	2.0	緯度	34° 53′ 35.79″ N	経度	135° 5′ 34.28″ E	判定	無

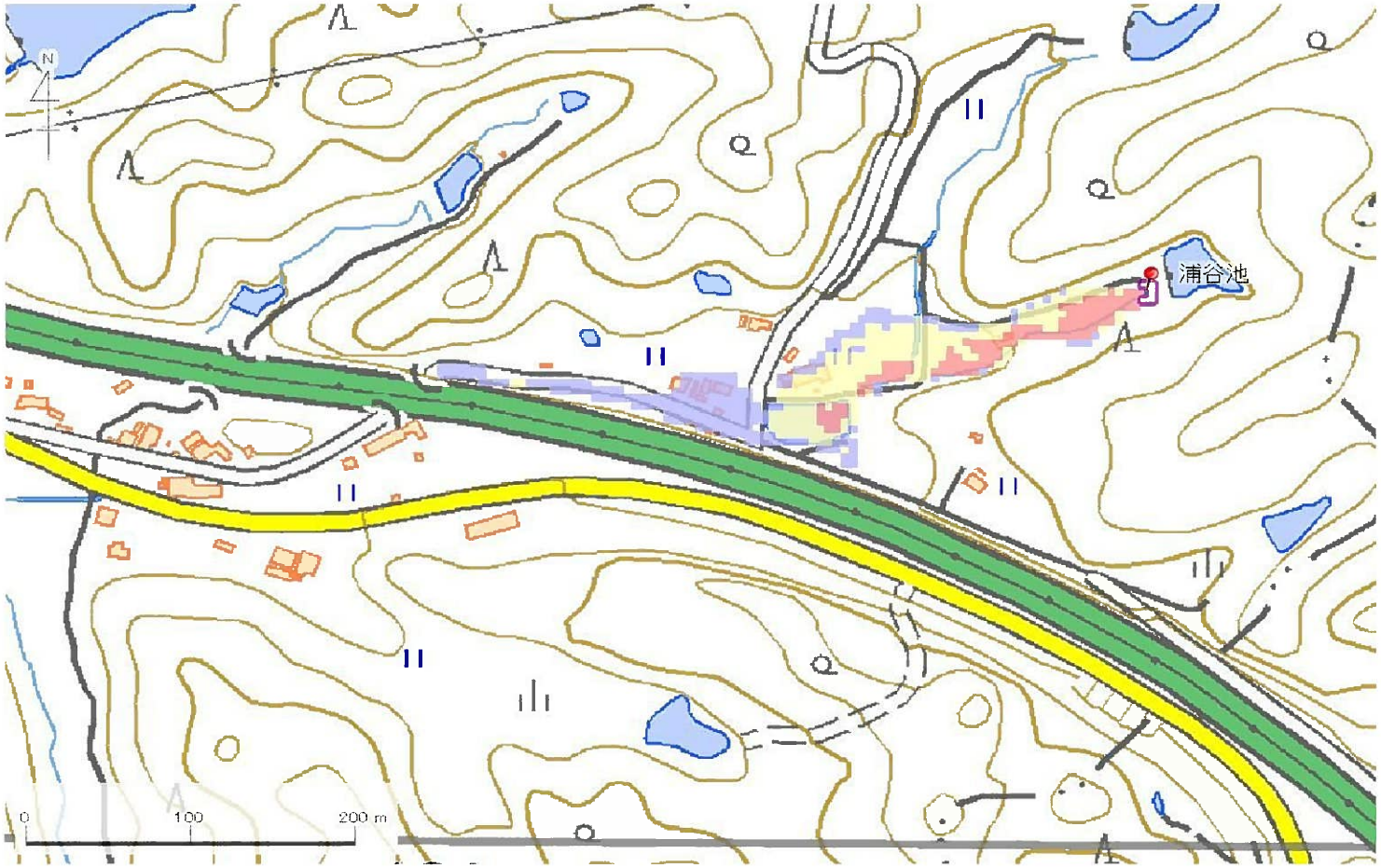

解析貯水量計算(上流側関連ため池含む)		
ID	池名	貯水量 (千m3)
解析貯水量計		0.0

【浸水面積(ha)】

歩行可能	0.5 ha
歩行困難	0.5 ha
歩行不可能	0.3 ha

歩行困難度
- 可能
- 困難
- 不可能

この地図の作成に当たっては、国土地理院長の承認を得て、同院発行の基盤地図情報及び電子地形図(タイル)を使用した。(承認番号 令元情使、第326号)

ID	34360213	ため池名	東谷池	所在地	加東市横谷坂ノ下649				
堤高 (m)	6.8	貯水量 (千m3)	2.0	緯度	34° 53′ 41.26″ N	経度	135° 5′ 33.21″ E	判定	無

解析貯水量計算(上流側関連ため池含む)		
ID	池名	貯水量 (千m3)
解析貯水量計		0.0

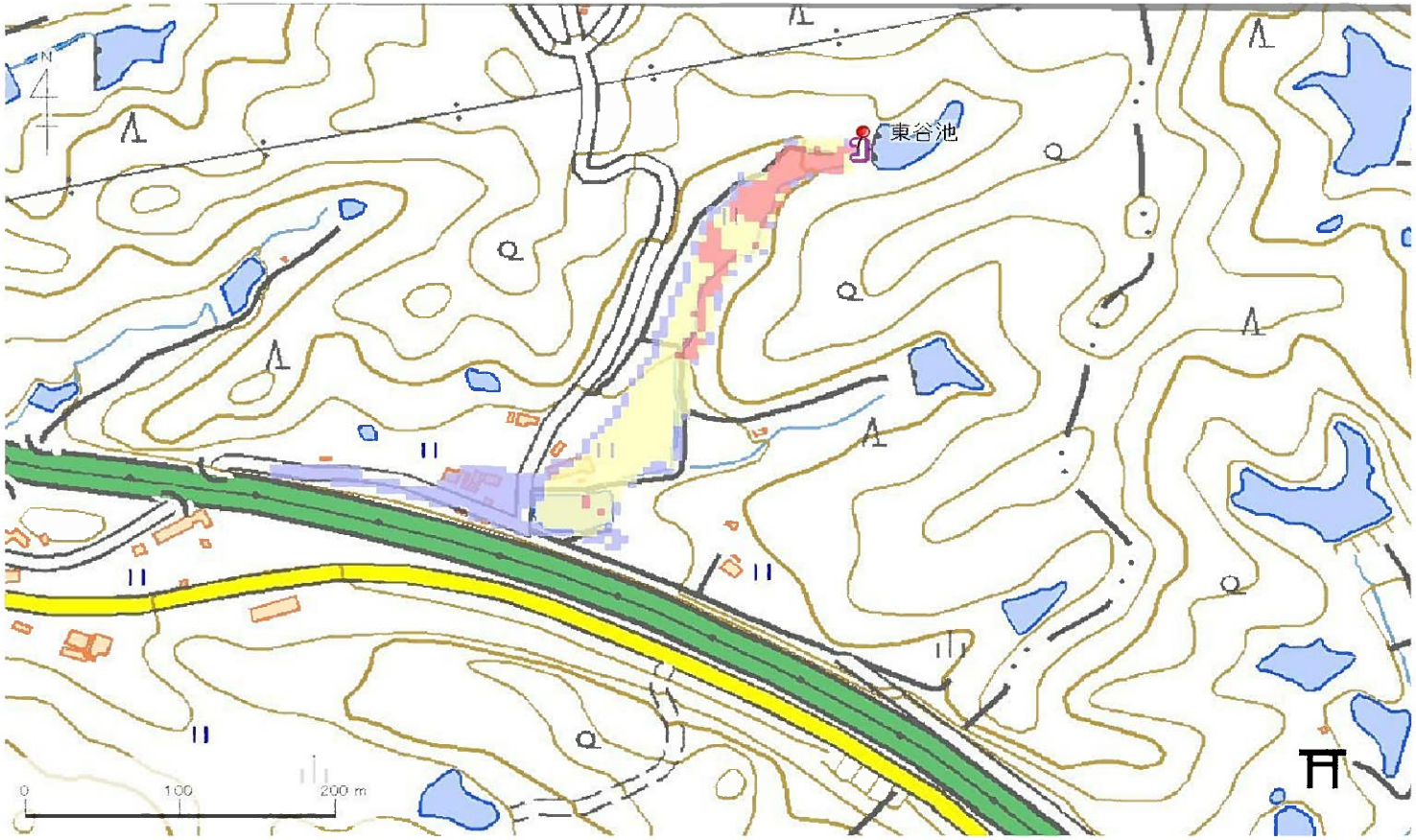

【浸水面積(ha)】

歩行可能	0.6 ha
歩行困難	0.8 ha
歩行不可能	0.3 ha

歩行困難度
- 可能
- 困難
- 不可能

この地図の作成に当たっては、国土地理院長の承認を得て、同院発行の基盤地図情報及び電子地形図(タイル)を使用した。(承認番号 令元情使、第326号)

ID	34360214	ため池名	石谷池	所在地	加東市横谷山ノ腰723				
堤高(m)	6.5	貯水量(千m3)	18.0	緯度	34° 53′ 52.88″ N	経度	135° 4′ 45.24″ E	判定	有

解析貯水量計算(上流側関連ため池含む)		
ID	池名	貯水量(千m3)
解析貯水量計		

【浸水面積(ha)】

歩行可能	－
歩行困難	－
歩行不可能	－

歩行困難度
- 可能
- 困難
- 不可能

この地図の作成に当たっては、国土地理院長の承認を得て、同院発行の基盤地図情報及び電子地形図(タイル)を使用した。(承認番号 令元情使、第635号)

ID	34360214	ため池名	石谷池	所在地	加東市横谷山ノ腰723				
堤高（m）	6.5	貯水量（千m3）	18.0	緯度	34° 53′ 52.88″ N	経度	135° 4′ 45.24″ E	判定	有

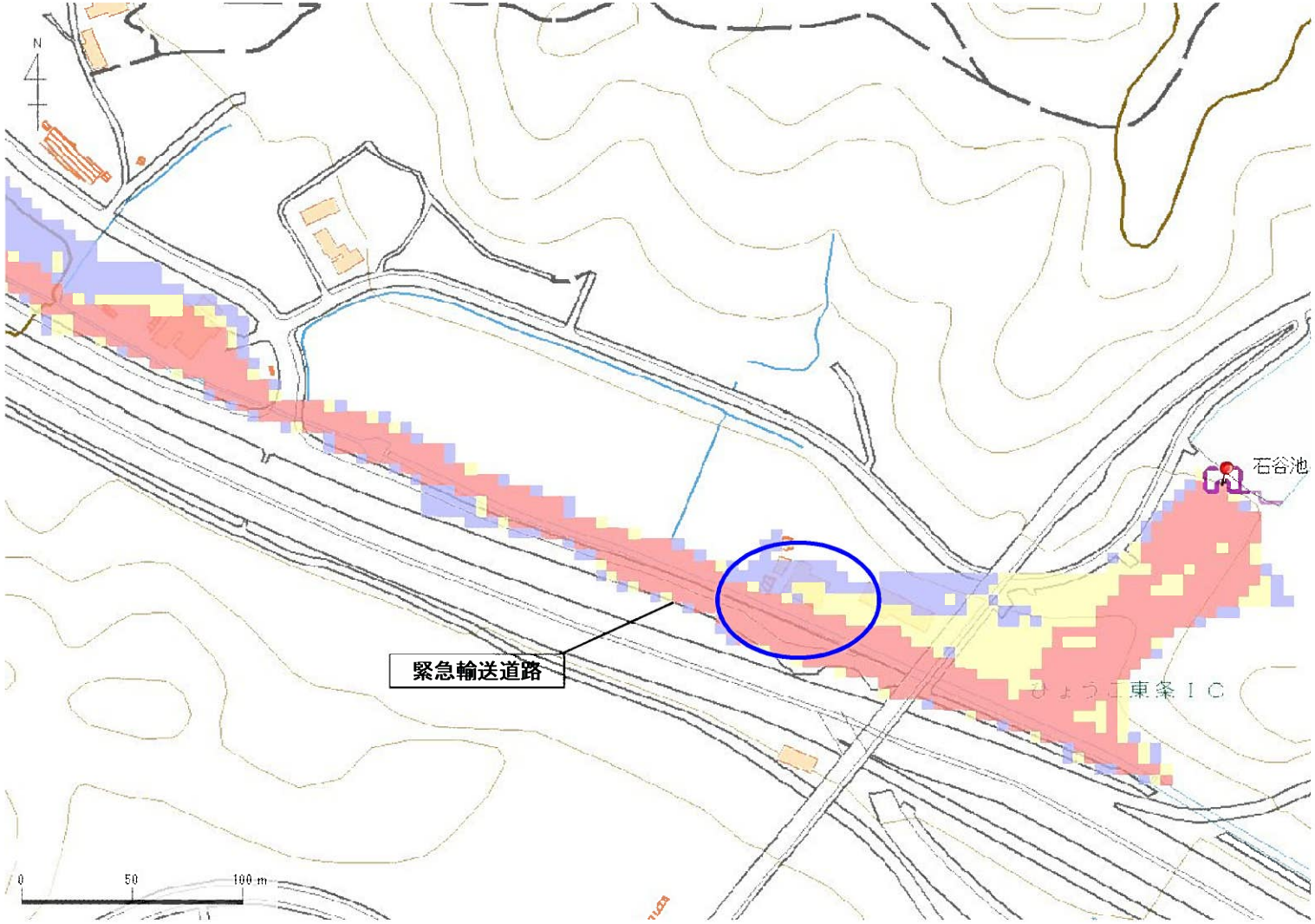

解析貯水量計算(上流側関連ため池含む)		
ID	池名	貯水量（千m3）
解析貯水量計		

【浸水面積(ha)】

歩行可能	－
歩行困難	－
歩行不可能	－

歩行困難度
- 可能
- 困難
- 不可能

この地図の作成に当たっては、国土地理院長の承認を得て、同院発行の基盤地図情報及び電子地形図（タイル）を使用した。（承認番号 令元情使、第635号）

ID	34360214	ため池名	石谷池	所在地	加東市横谷山ノ腰723					
堤高（m）	6.5	貯水量（千m3）	18.0	緯度	34° 53′ 52.88″ N	経度	135° 4′ 45.24″ E	判定	有	

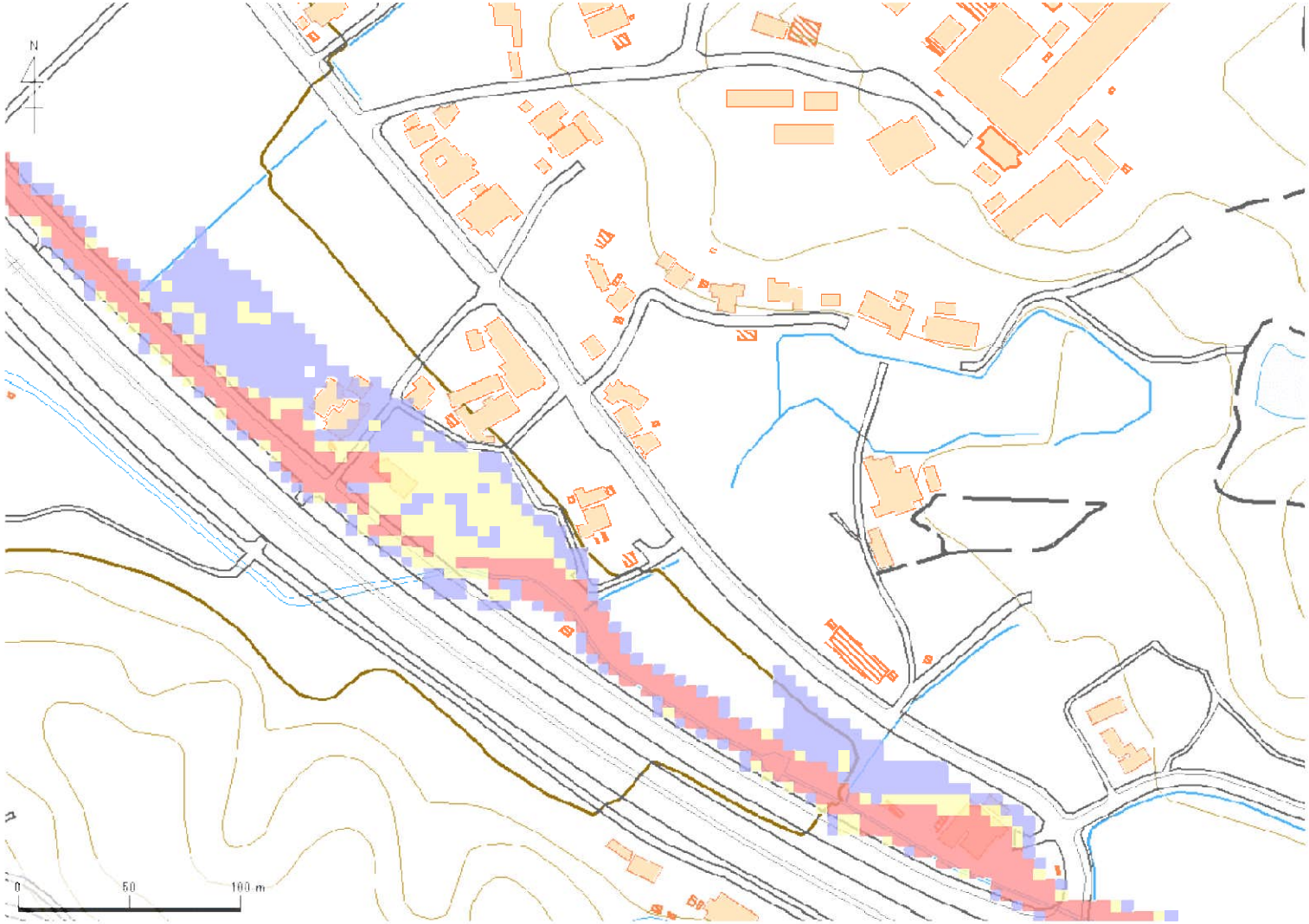

解析貯水量計算(上流側関連ため池含む)		
ID	池名	貯水量（千m3）
解析貯水量計		

【浸水面積(ha)】
歩行可能 －
歩行困難 －
歩行不可能 －

歩行困難度
可能
困難
不可能

この地図の作成に当たっては、国土地理院長の承認を得て、同院発行の基盤地図情報及び電子地形図（タイル）を使用した。（承認番号 令元情使、第635号）

ID	34360214	ため池名	石谷池	所在地	加東市横谷山ノ腰723				
堤高（m）	6.5	貯水量（千m3）	18.0	緯度	34° 53′ 52.88″ N	経度	135° 4′ 45.24″ E	判定	有

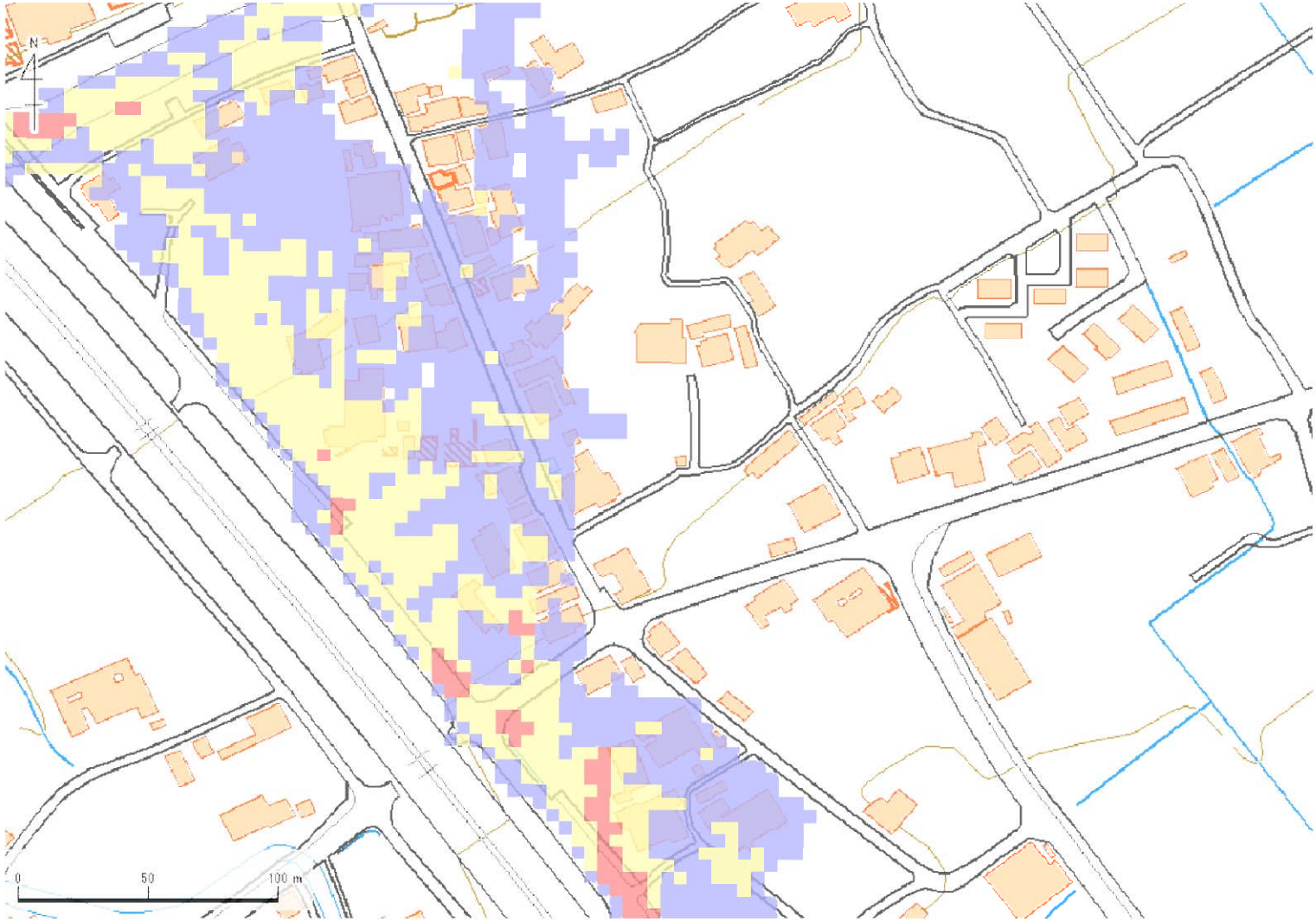

解析貯水量計算(上流側関連ため池含む)		
ID	池名	貯水量（千m3）
解析貯水量計		

【浸水面積(ha)】

歩行可能	－
歩行困難	－
歩行不可能	－

歩行困難度
- 可能
- 困難
- 不可能

この地図の作成に当たっては、国土地理院長の承認を得て、同院発行の基盤地図情報及び電子地形図（タイル）を使用した。（承認番号 令元情使、第635号）

ID	34360215	ため池名	新池(横谷)	所在地	加東市横谷水谷555				
堤高(m)	5.0	貯水量(千m3)	1.5	緯度	34° 53′ 17.39″ N	経度	135° 5′ 7.58″ E	判定	有

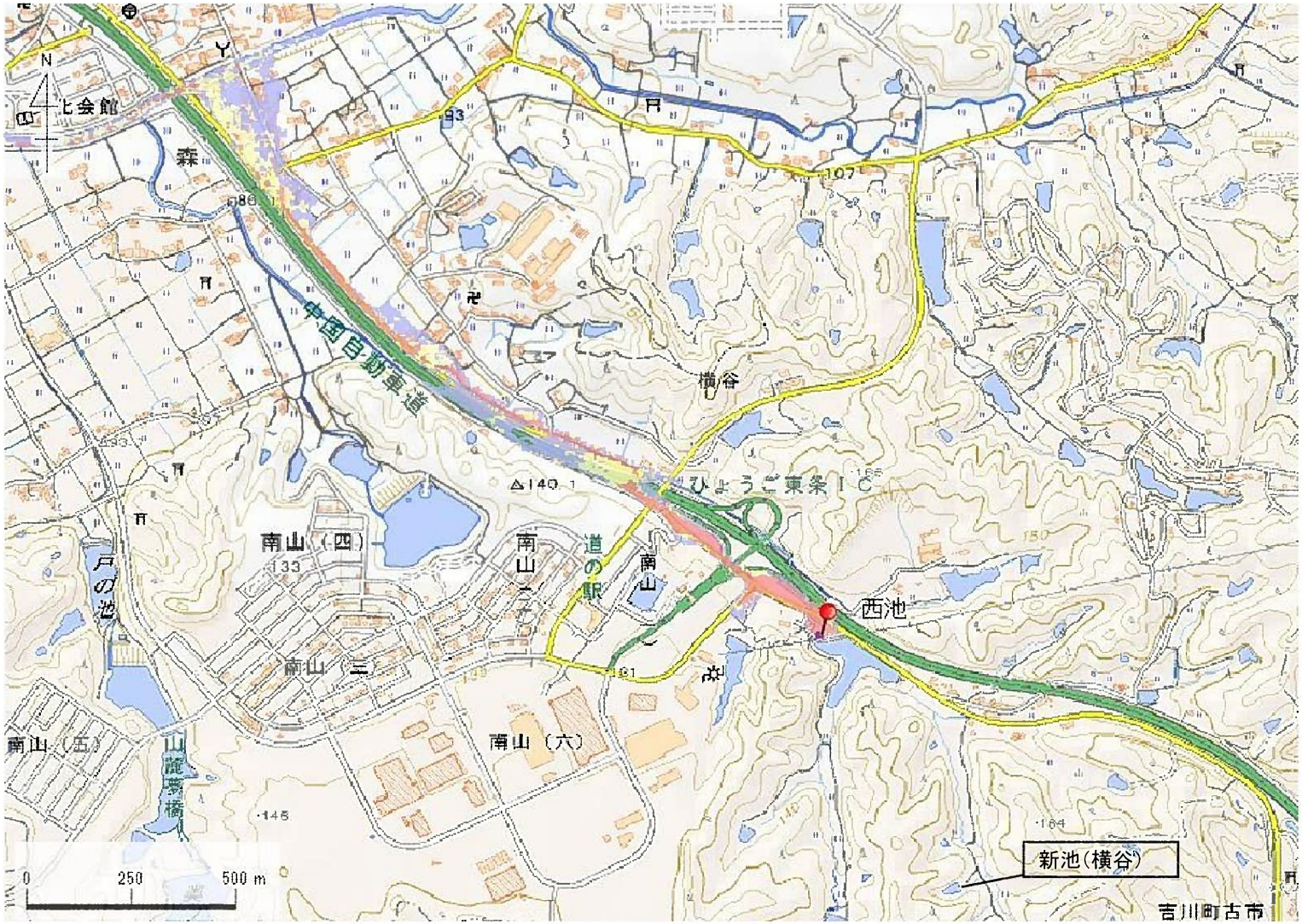

解析貯水量計算(上流側関連ため池含む)		
ID	池名	貯水量(千m3)
34360215	新池(横谷)	1.5
34360207	西池	33.0
	解析貯水量計	34.5

解析提高		
ID	池名	提高(m)
34360207	西池	4.4

重点再選定H31解析済

【浸水面積(ha)】
歩行可能 －
歩行困難 －
歩行不可能 －

歩行困難度
可能
困難
不可能

この地図の作成に当たっては、国土地理院長の承認を得て、同院発行の基盤地図情報及び電子地形図(タイル)を使用した。(承認番号 令元情使、第635号)

ID	34360215	ため池名	新池（横谷）	所在地	加東市横谷水谷555				
堤高（m）	5.0	貯水量（千m3）	1.5	緯度	34° 53′ 17.39″ N	経度	135° 5′ 7.58″ E	判定	有

解析貯水量計算（上流側関連ため池含む）		
ID	池名	貯水量（千m3）
34360215	新池（横谷）	1.5
34360207	西池	33.0
解析貯水量計		34.5

解析提高		
ID	池名	提高（m）
34360207	西池	4.4

【浸水面積(ha)】
歩行可能 －
歩行困難 －
歩行不可能 －

歩行困難度
可能
困難
不可能

この地図の作成に当たっては、国土地理院長の承認を得て、同院発行の基盤地図情報及び電子地形図（タイル）を使用した。（承認番号 令元情使、第635号）

ID	34360215	ため池名	新池(横谷)	所在地	加東市横谷水谷555				
堤高(m)	5.0	貯水量(千m3)	1.5	緯度	34° 53′ 17.39″ N	経度	135° 5′ 7.58″ E	判定	有

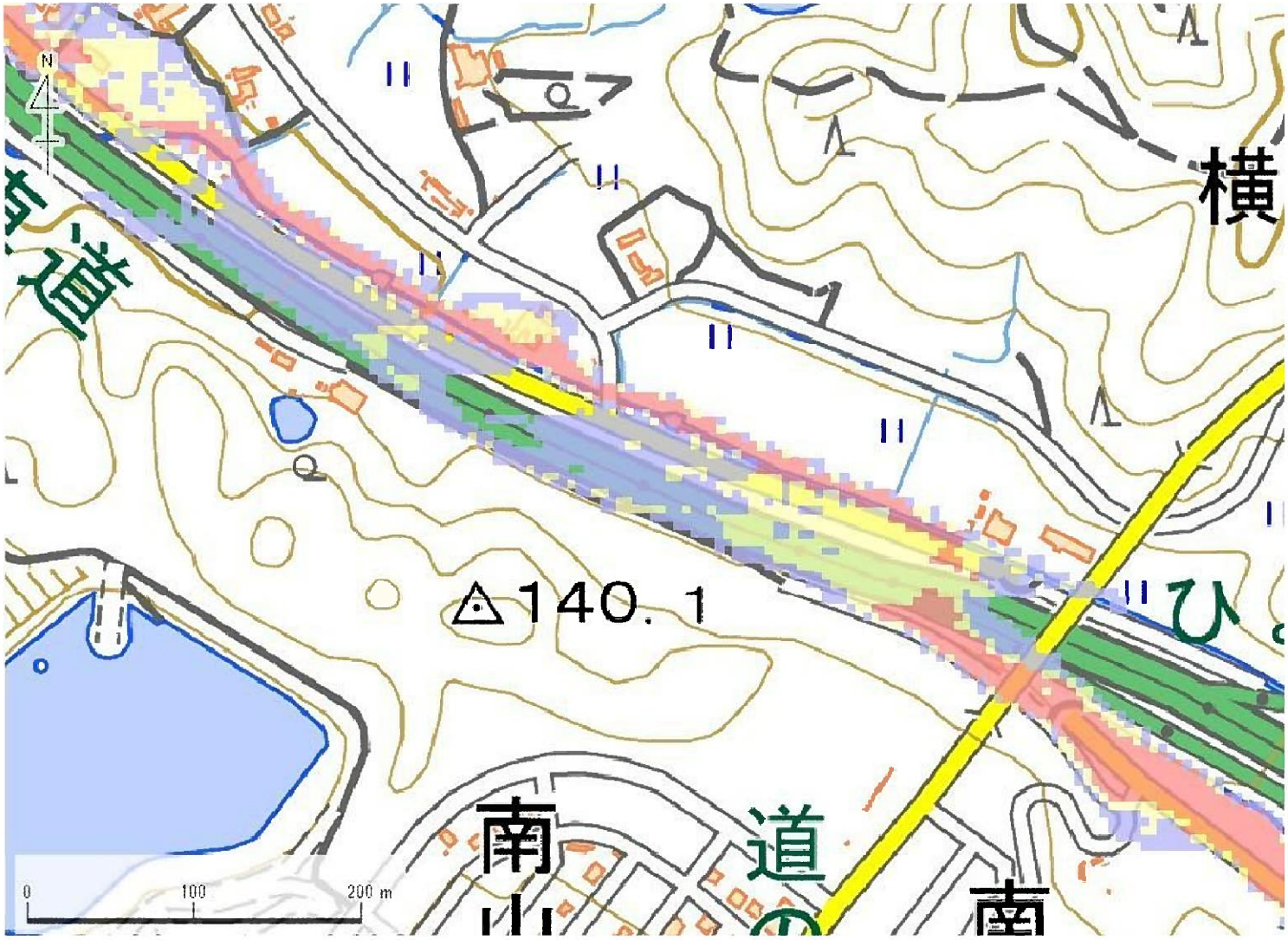

解析貯水量計算(上流側関連ため池含む)		
ID	池名	貯水量(千m3)
34360215	新池(横谷)	1.5
34360207	西池	33.0
解析貯水量計		34.5

解析提高		
ID	池名	提高(m)
34360207	西池	4.4

【浸水面積(ha)】

歩行可能	−
歩行困難	−
歩行不可能	−

歩行困難度
- 可能
- 困難
- 不可能

この地図の作成に当たっては、国土地理院長の承認を得て、同院発行の基盤地図情報及び電子地形図(タイル)を使用した。(承認番号 令元情使、第635号)

ID	34360215	ため池名	新池(横谷)	所在地	加東市横谷水谷555				
堤高(m)	5.0	貯水量(千m3)	1.5	緯度	34° 53′ 17.39″ N	経度	135° 5′ 7.58″ E	判定	有

解析貯水量計算(上流側関連ため池含む)		
ID	池名	貯水量(千m3)
34360215	新池(横谷)	1.5
34360207	西池	33.0
解析貯水量計		34.5

解析提高		
ID	池名	提高(m)
34360207	西池	4.4

重点再選定H31解析済

【浸水面積(ha)】
歩行可能 －
歩行困難 －
歩行不可能 －

歩行困難度
可能
困難
不可能

この地図の作成に当たっては、国土地理院長の承認を得て、同院発行の基盤地図情報及び電子地形図(タイル)を使用した。(承認番号 令元情使、第635号)

ID	34360215	ため池名	新池（横谷）	所在地	加東市横谷水谷555				
堤高（m）	5.0	貯水量（千m3）	1.5	緯度	34° 53′ 17.39″ N	経度	135° 5′ 7.58″ E	判定	有

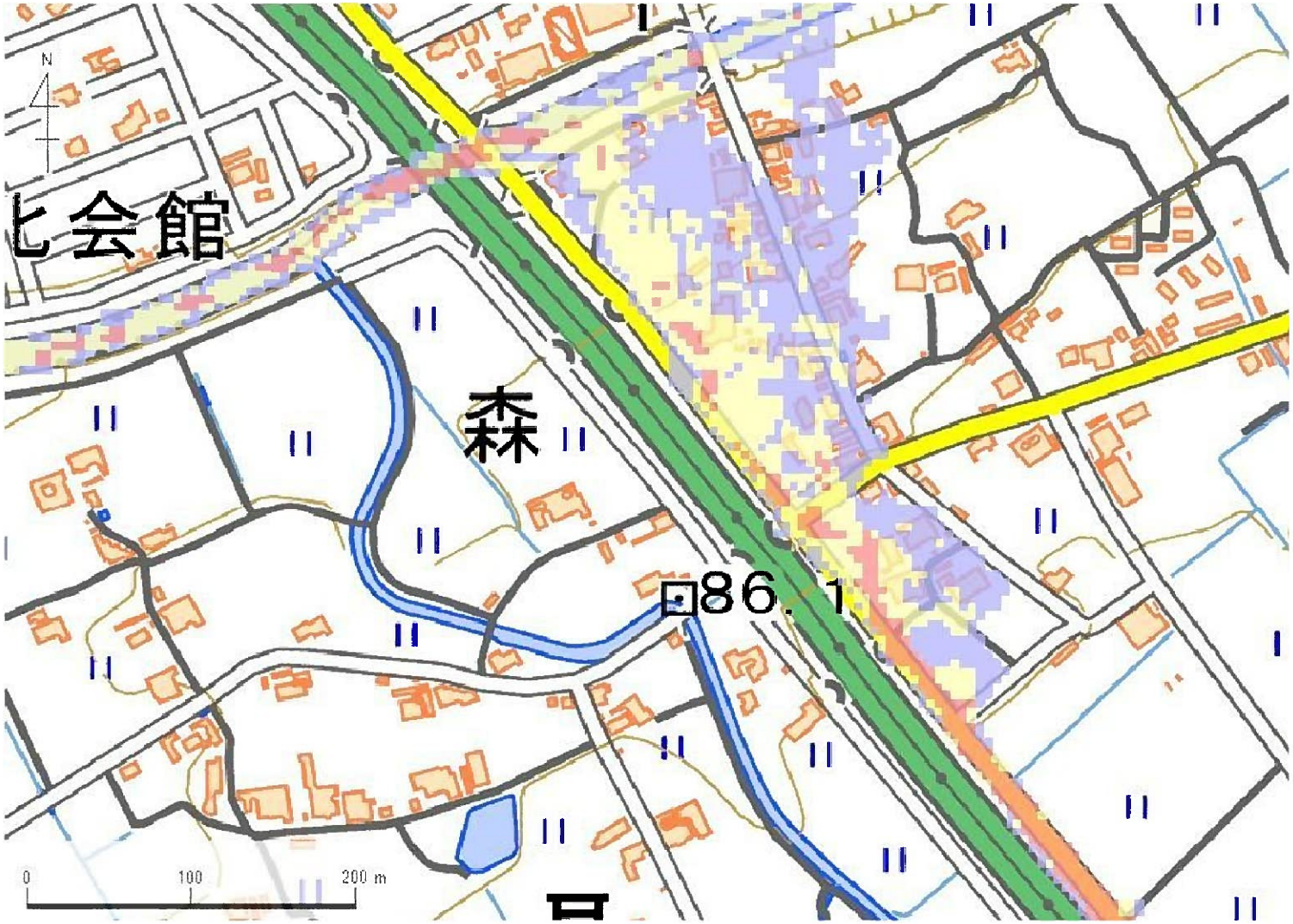

解析貯水量計算（上流側関連ため池含む）		
ID	池名	貯水量（千m3）
34360215	新池（横谷）	1.5
34360207	西池	33.0
解析貯水量計		34.5

解析提高		
ID	池名	提高（m）
34360207	西池	4.4

重点再選定H31解析済

【浸水面積(ha)】

歩行可能 －

歩行困難 －

歩行不可能 －

歩行困難度

可能

困難

不可能

この地図の作成に当たっては、国土地理院長の承認を得て、同院発行の基盤地図情報及び電子地形図（タイル）を使用した。（承認番号 令元情使、第635号）

ID	34360216	ため池名	広谷池	所在地	加東市横谷水谷557				
堤高(m)	2.3	貯水量(千m3)	2.0	緯度	34° 53′ 13.68″ N	経度	135° 5′ 8.62″ E	判定	有

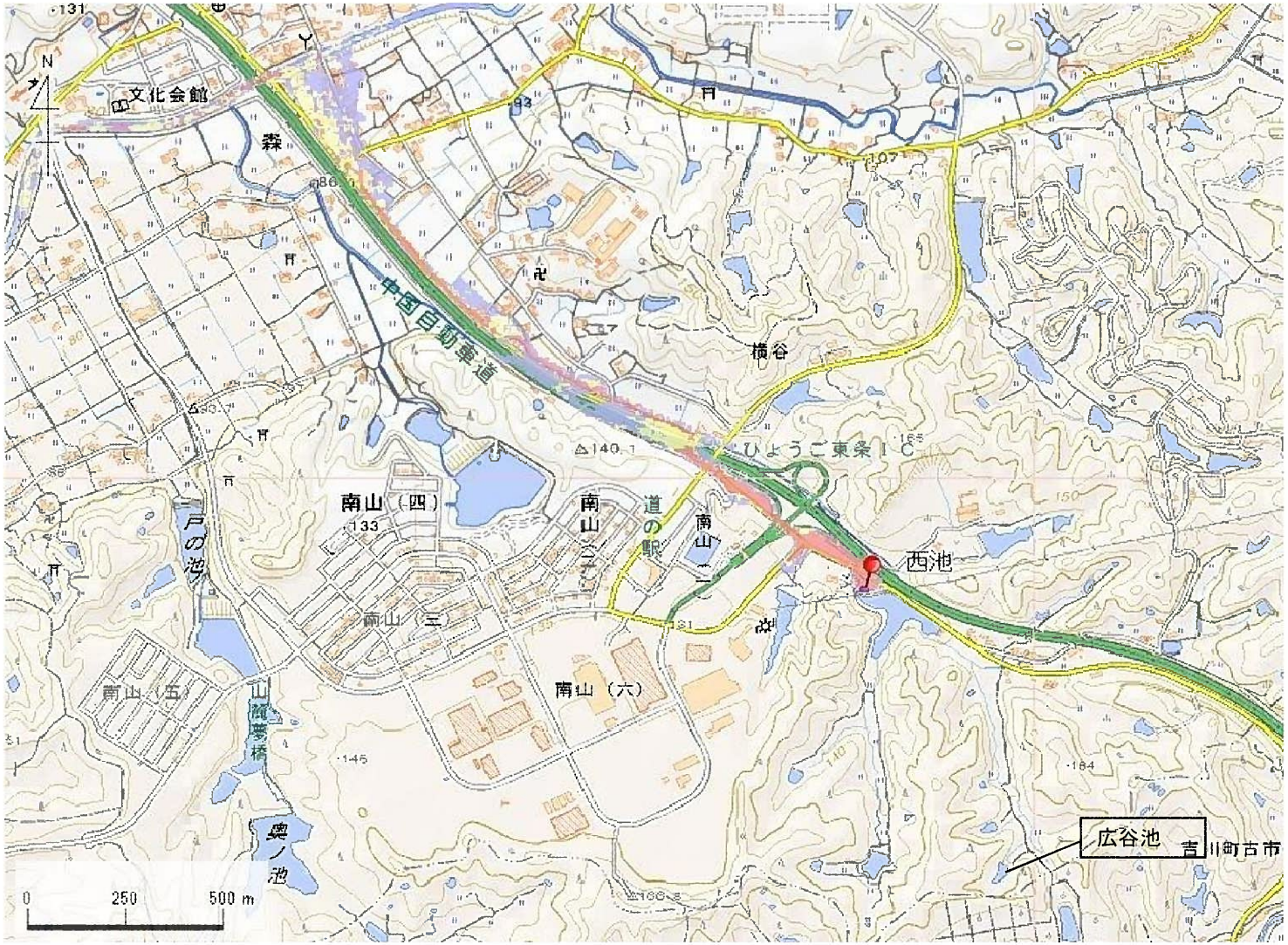

解析貯水量計算(上流側関連ため池含む)		
ID	池名	貯水量(千m3)
34360216	広谷池	2.0
34360207	西池	33.0
解析貯水量計		35.0

解析提高		
ID	池名	提高(m)
34360207	西池	4.4

重点再選定H31解析済

【浸水面積(ha)】
歩行可能 －
歩行困難 －
歩行不可能 －

歩行困難度
可能
困難
不可能

この地図の作成に当たっては、国土地理院長の承認を得て、同院発行の基盤地図情報及び電子地形図(タイル)を使用した。(承認番号 令元情使、第635号)

ID	34360216	ため池名	広谷池	所在地	加東市横谷水谷557				
堤高(m)	2.3	貯水量(千m3)	2.0	緯度	34° 53′ 13.68″ N	経度	135° 5′ 8.62″ E	判定	有

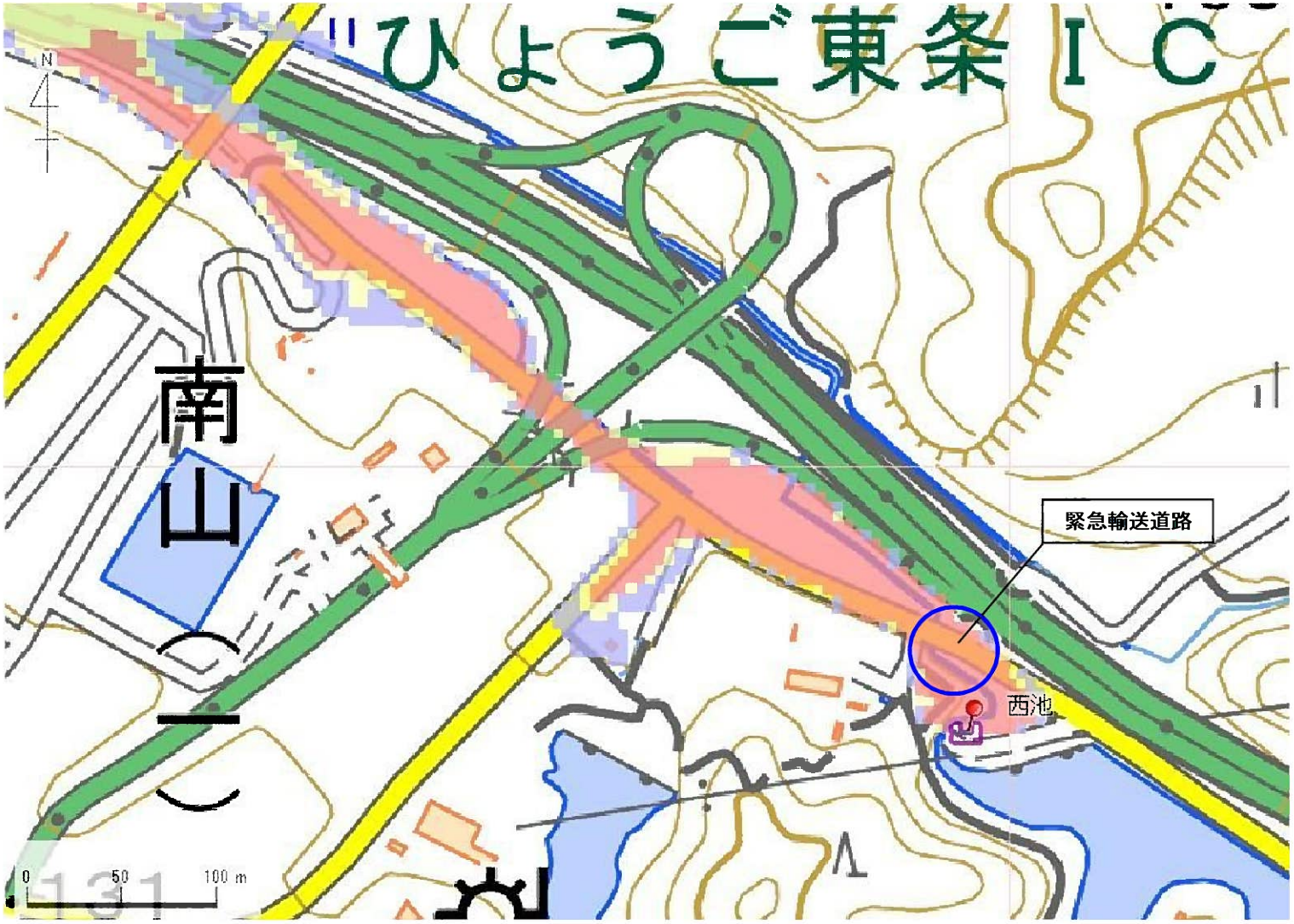

解析貯水量計算(上流側関連ため池含む)		
ID	池名	貯水量(千m3)
34360216	広谷池	2.0
34360207	西池	33.0
	解析貯水量計	35.0

解析提高		
ID	池名	提高(m)
34360207	西池	35.0

【浸水面積(ha)】

歩行可能	－
歩行困難	－
歩行不可能	－

歩行困難度
- 可能
- 困難
- 不可能

この地図の作成に当たっては、国土地理院長の承認を得て、同院発行の基盤地図情報及び電子地形図(タイル)を使用した。(承認番号 令元情使、第635号)

ID	34360216	ため池名	広谷池	所在地	加東市横谷水谷557				
堤高(m)	2.3	貯水量(千m3)	2.0	緯度	34° 53′ 13.68″ N	経度	135° 5′ 8.62″ E	判定	有

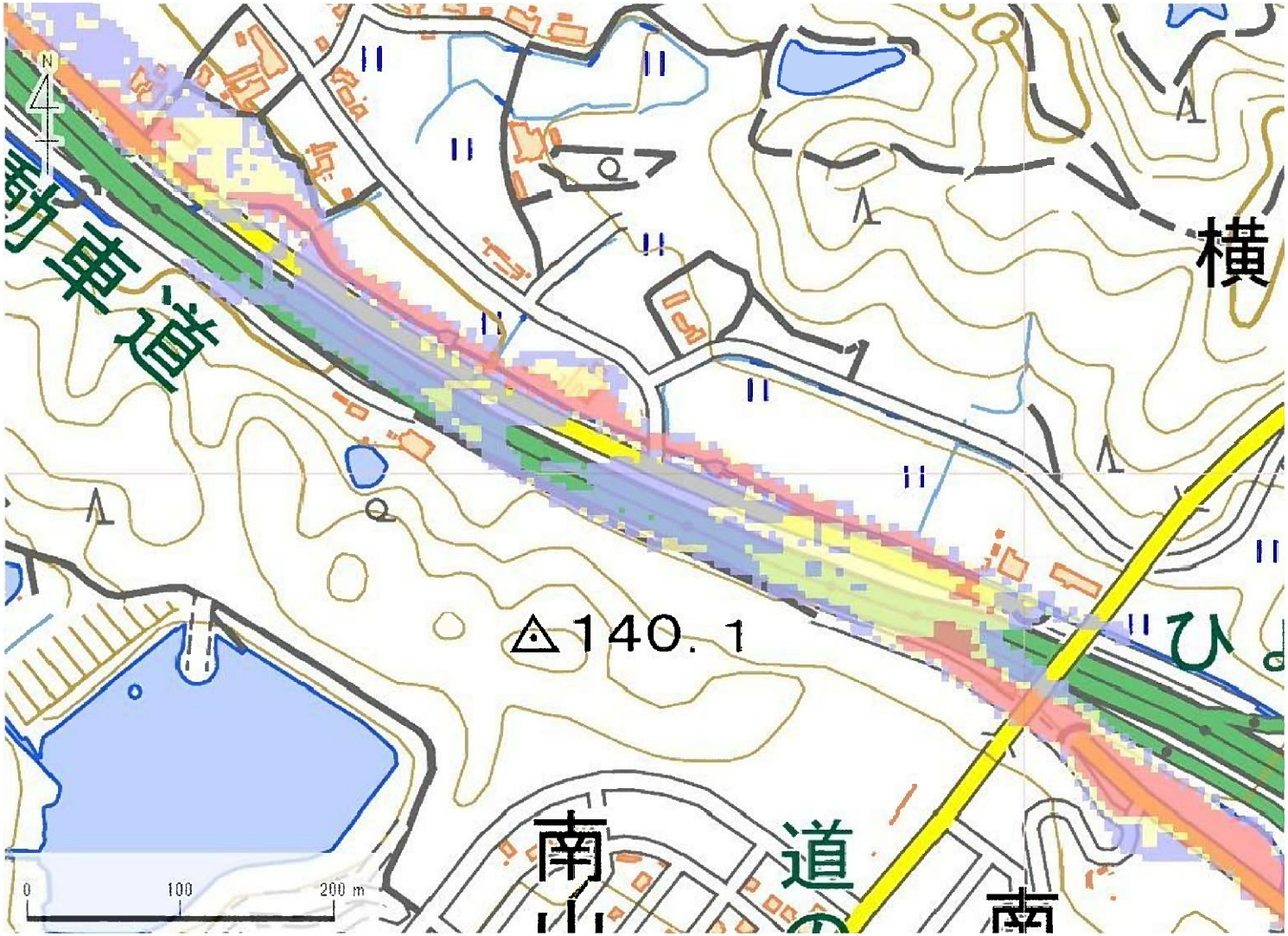

解析貯水量計算(上流側関連ため池含む)		
ID	池名	貯水量(千m3)
34360216	広谷池	2.0
34360207	西池	33.0
解析貯水量計		35.0

解析提高		
ID	池名	提高(m)
34360207	西池	4.4

【浸水面積(ha)】
歩行可能 －
歩行困難 －
歩行不可能 －

歩行困難度
可能
困難
不可能

この地図の作成に当たっては、国土地理院長の承認を得て、同院発行の基盤地図情報及び電子地形図(タイル)を使用した。(承認番号 令元情使、第635号)

ID	34360216	ため池名	広谷池	所在地	加東市横谷水谷557				
堤高(m)	2.3	貯水量(千m3)	2.0	緯度	34° 53′ 13.68″ N	経度	135° 5′ 8.62″ E	判定	有

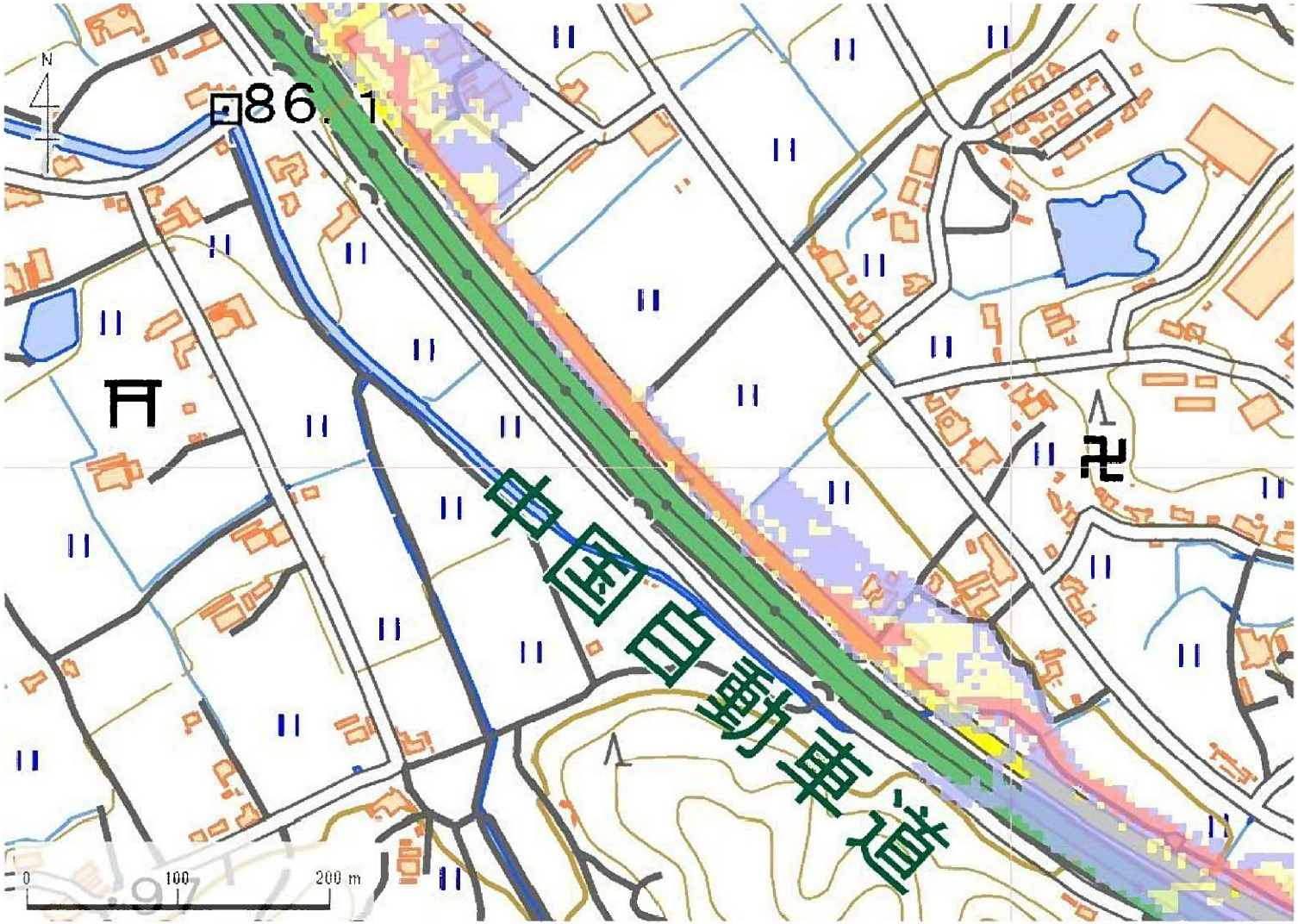

解析貯水量計算(上流側関連ため池含む)		
ID	池名	貯水量(千m3)
34360216	広谷池	2.0
34360207	西池	33.0
解析貯水量計		35.0

解析提高		
ID	池名	提高(m)
34360207	西池	4.4

【浸水面積(ha)】

歩行可能	−
歩行困難	−
歩行不可能	−

歩行困難度
- 可能
- 困難
- 不可能

この地図の作成に当たっては、国土地理院長の承認を得て、同院発行の基盤地図情報及び電子地形図(タイル)を使用した。(承認番号 令元情使、第635号)

ID	34360216	ため池名	広谷池	所在地	加東市横谷水谷557					
堤高(m)	2.3	貯水量(千m3)	2.0	緯度	34° 53′ 13.68″ N	経度	135° 5′ 8.62″ E	判定	有	

解析貯水量計算(上流側関連ため池含む)		
ID	池名	貯水量(千m3)
34360216	広谷池	2.0
34360207	西池	33.0
解析貯水量計		35.0

解析提高		
ID	池名	提高(m)
34360207	西池	4.4

【浸水面積(ha)】

歩行可能	−
歩行困難	−
歩行不可能	−

歩行困難度
- 可能
- 困難
- 不可能

この地図の作成に当たっては、国土地理院長の承認を得て、同院発行の基盤地図情報及び電子地形図(タイル)を使用した。(承認番号 令元情使、第635号)

ID	34360217	ため池名	大井谷池	所在地	加東市横谷大井谷831				
堤高（m）	6.2	貯水量（千m3）	4.0	緯度	34° 54′ 9.31″ N	経度	135° 4′ 19.25″ E	判定	有

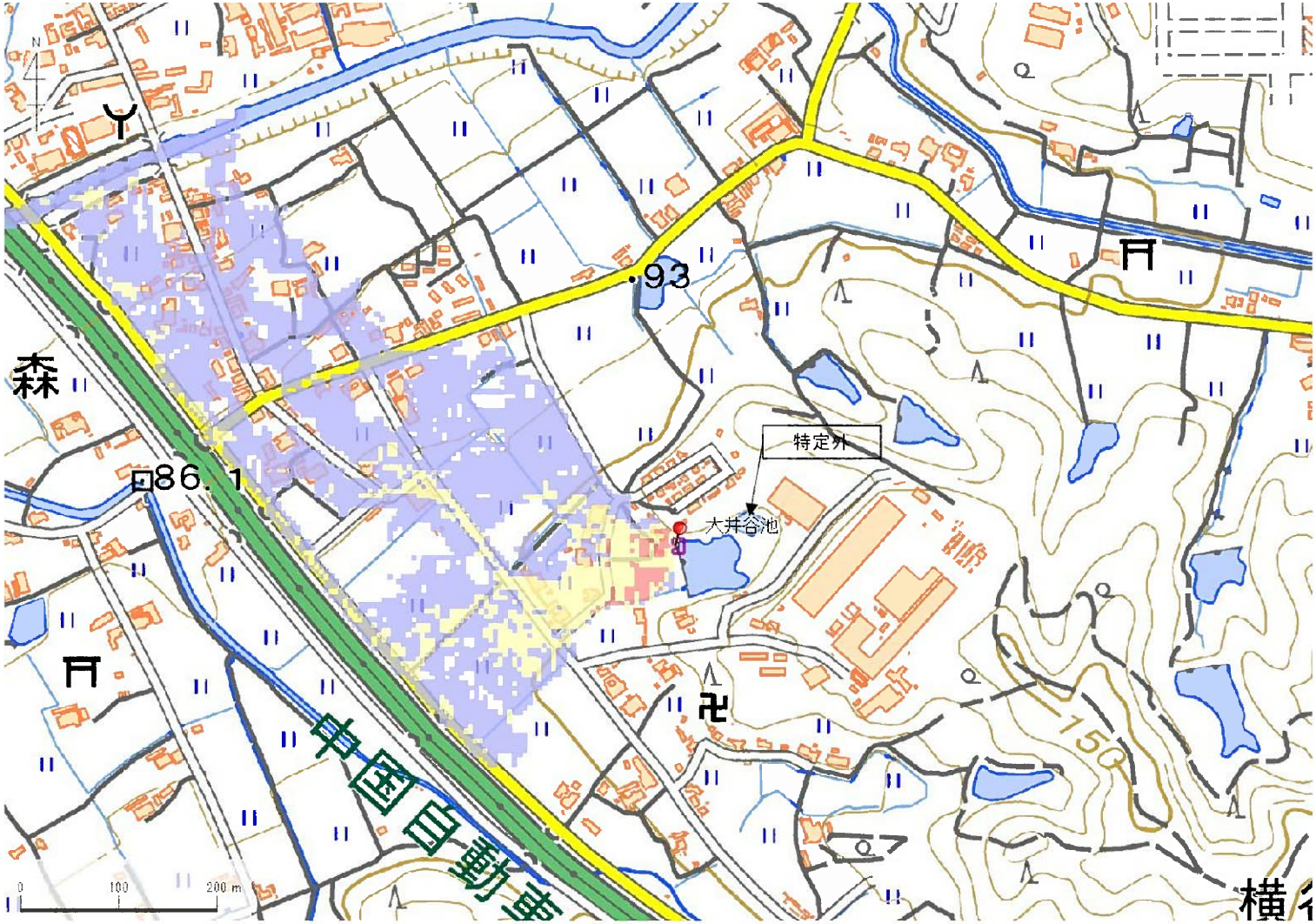

解析貯水量計算(上流側関連ため池含む)		
ID	池名	貯水量（千m3）
解析貯水量計		

【浸水面積(ha)】

歩行可能	－
歩行困難	－
歩行不可能	－

歩行困難度
- 可能
- 困難
- 不可能

この地図の作成に当たっては、国土地理院長の承認を得て、同院発行の基盤地図情報及び電子地形図（タイル）を使用した。（承認番号 令元情使、第635号）

ID	34360217	ため池名	大井谷池	所在地	加東市横谷大井谷831				
堤高（m）	6.2	貯水量（千m3）	4.0	緯度	34° 54′ 9.31″ N	経度	135° 4′ 19.25″ E	判定	有

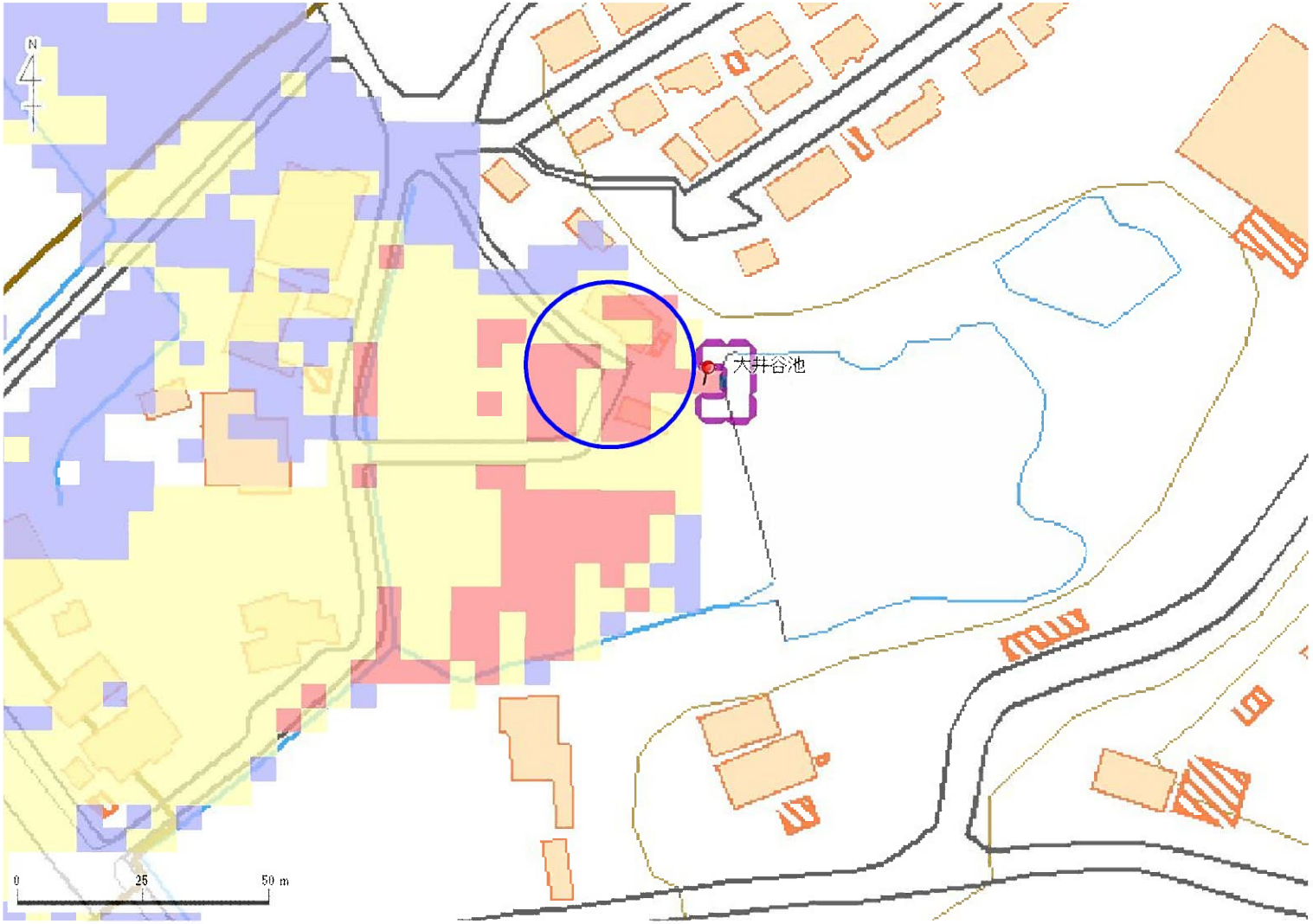

解析貯水量計算(上流側関連ため池含む)		
ID	池名	貯水量（千m3）
解析貯水量計		

【浸水面積(ha)】

歩行可能	－
歩行困難	－
歩行不可能	－

歩行困難度
- 可能
- 困難
- 不可能

この地図の作成に当たっては、国土地理院長の承認を得て、同院発行の基盤地図情報及び電子地形図(タイル)を使用した。(承認番号 令元情使、第635号)

ID	34366105	ため池名	加東市-464	所在地	加東市横谷318				
堤高（m）	1.8	貯水量（千m3）	0.3	緯度	34° 53′ 56.40″ N	経度	135° 4′ 16.50″ E	判定	有

解析貯水量計算(上流側関連ため池含む)		
ID	池名	貯水量（千m3）
解析貯水量計		

解析提高		
ID	池名	提高(m)

【浸水面積(ha)】

歩行可能	－
歩行困難	－
歩行不可能	－

歩行困難度
- 可能
- 困難
- 不可能

この地図の作成に当たっては、国土地理院長の承認を得て、同院発行の基盤地図情報及び電子地形図(タイル)を使用した。(承認番号 令元情使、第635号)

ID	34366105	ため池名	加東市-464	所在地	加東市横谷318				
堤高（m）	1.8	貯水量（千m3）	0.3	緯度	34° 53′ 56.40″ N	経度	135° 4′ 16.50″ E	判定	有

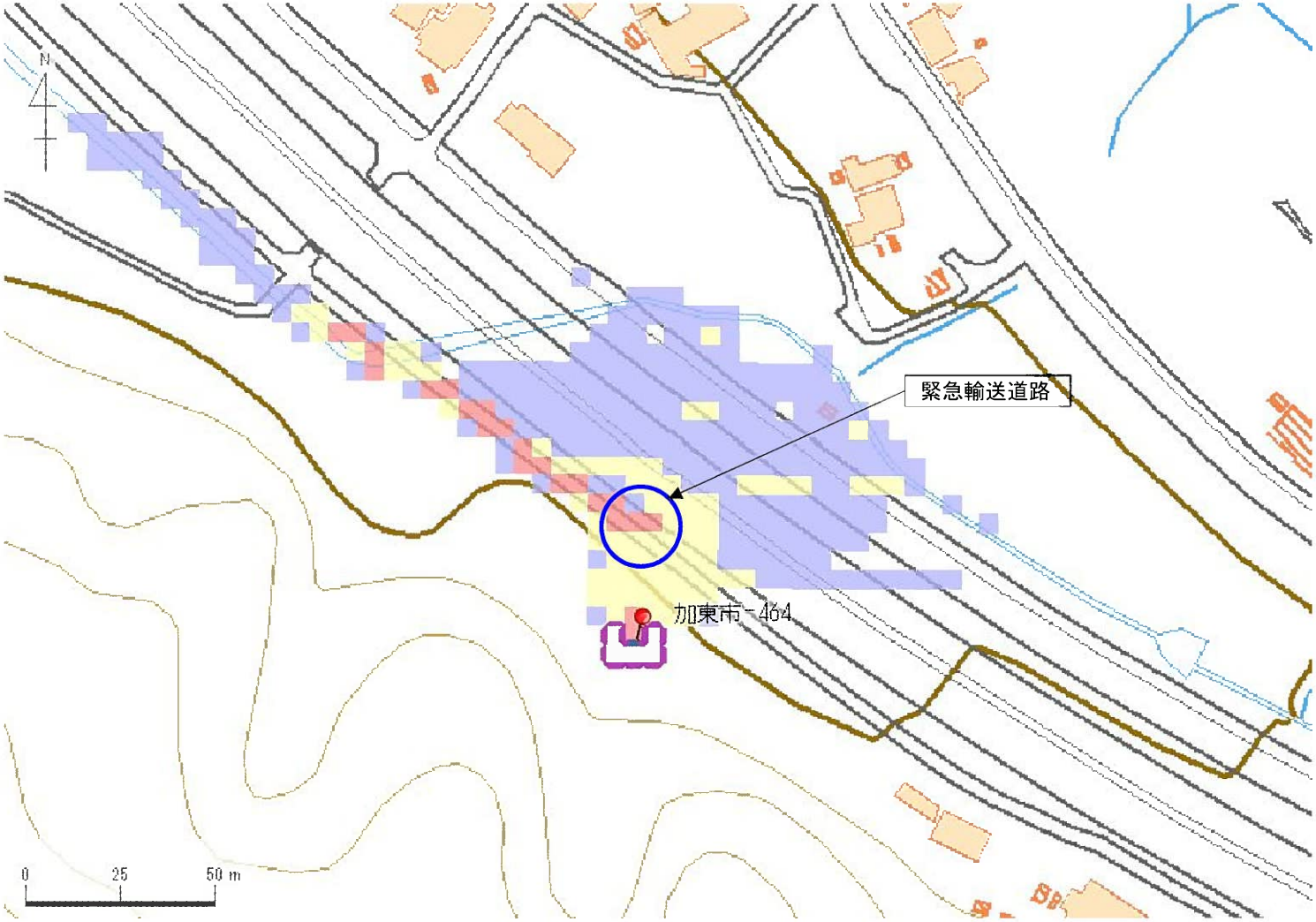

解析貯水量計算(上流側関連ため池含む)		
ID	池名	貯水量（千m3）
解析貯水量計		

解析提高		
ID	池名	提高（m）

【浸水面積(ha)】

歩行可能	－
歩行困難	－
歩行不可能	－

歩行困難度
- 可能
- 困難
- 不可能

この地図の作成に当たっては、国土地理院長の承認を得て、同院発行の基盤地図情報及び電子地形図（タイル）を使用した。（承認番号 令元情使、第635号）

ID	34366106	ため池名	真谷口池	所在地	加東市横谷577				
堤高（m）	3.4	貯水量（千m3）	2.2	緯度	34° 53′ 25.80″ N	経度	135° 5′ 22.50″ E	判定	有

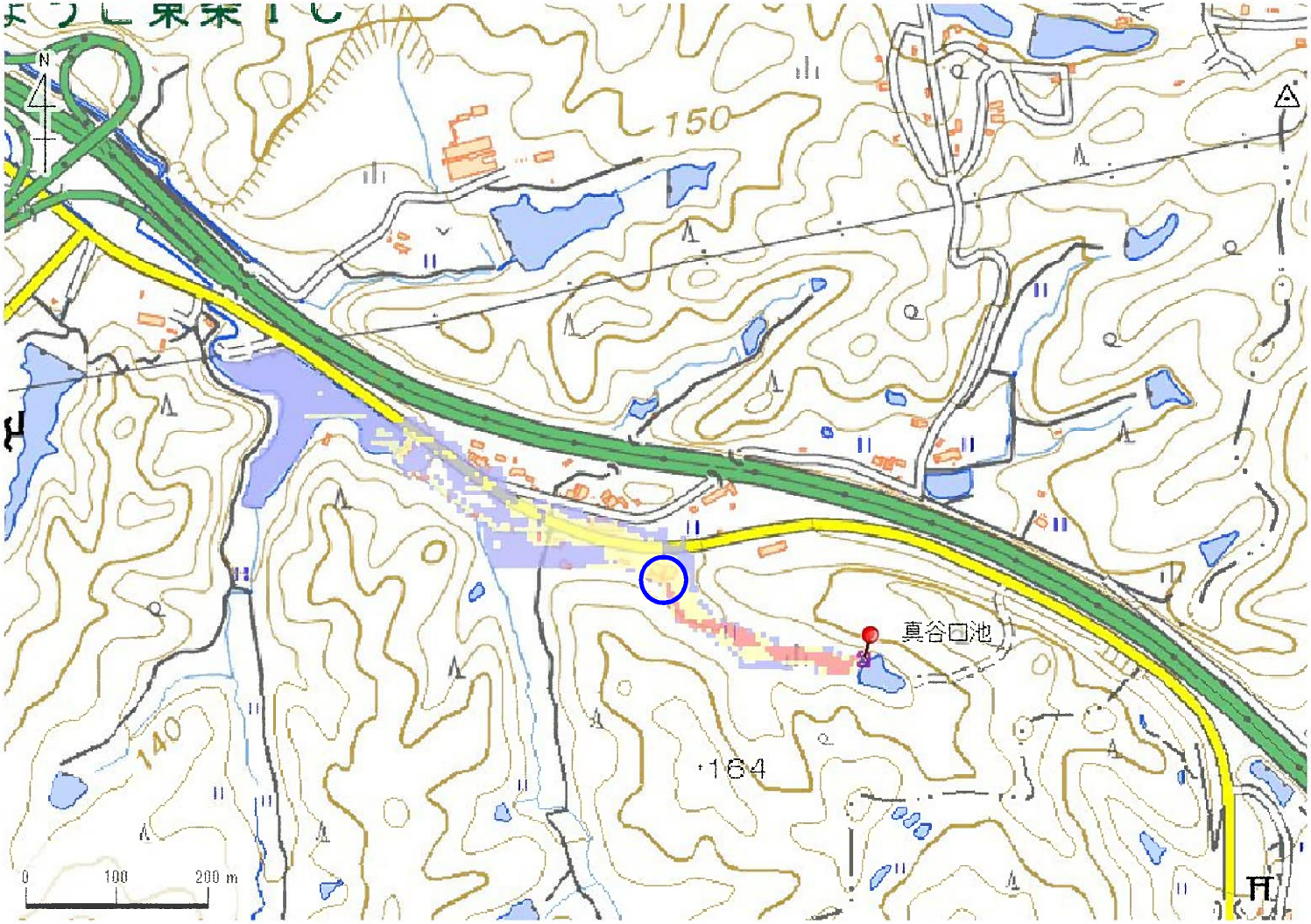

解析貯水量計算(上流側関連ため池含む)		
ID	池名	貯水量（千m3）
解析貯水量計		

解析提高		
ID	池名	提高(m)

【浸水面積(ha)】

歩行可能	－
歩行困難	－
歩行不可能	－

歩行困難度
- 可能
- 困難
- 不可能

この地図の作成に当たっては、国土地理院長の承認を得て、同院発行の基盤地図情報及び電子地形図(タイル)を使用した。(承認番号 令元情使、第635号)

ID	34366106	ため池名	真谷口池	所在地	加東市横谷577				
堤高（m）	3.4	貯水量（千m3）	2.2	緯度	34° 53′ 25.80″ N	経度	135° 5′ 22.50″ E	判定	有

解析貯水量計算(上流側関連ため池含む)		
ID	池名	貯水量（千m3）
解析貯水量計		

解析提高		
ID	池名	提高（m）

【浸水面積(ha)】

歩行可能	－
歩行困難	－
歩行不可能	－

歩行困難度
- 可能
- 困難
- 不可能

この地図の作成に当たっては、国土地理院長の承認を得て、同院発行の基盤地図情報及び電子地形図（タイル）を使用した。（承認番号 令元情使、第635号）

ID	34366106	ため池名	真谷口池	所在地	加東市横谷577				
堤高（m）	3.4	貯水量（千m3）	2.2	緯度	34° 53′ 25.80″ N	経度	135° 5′ 22.50″ E	判定	有

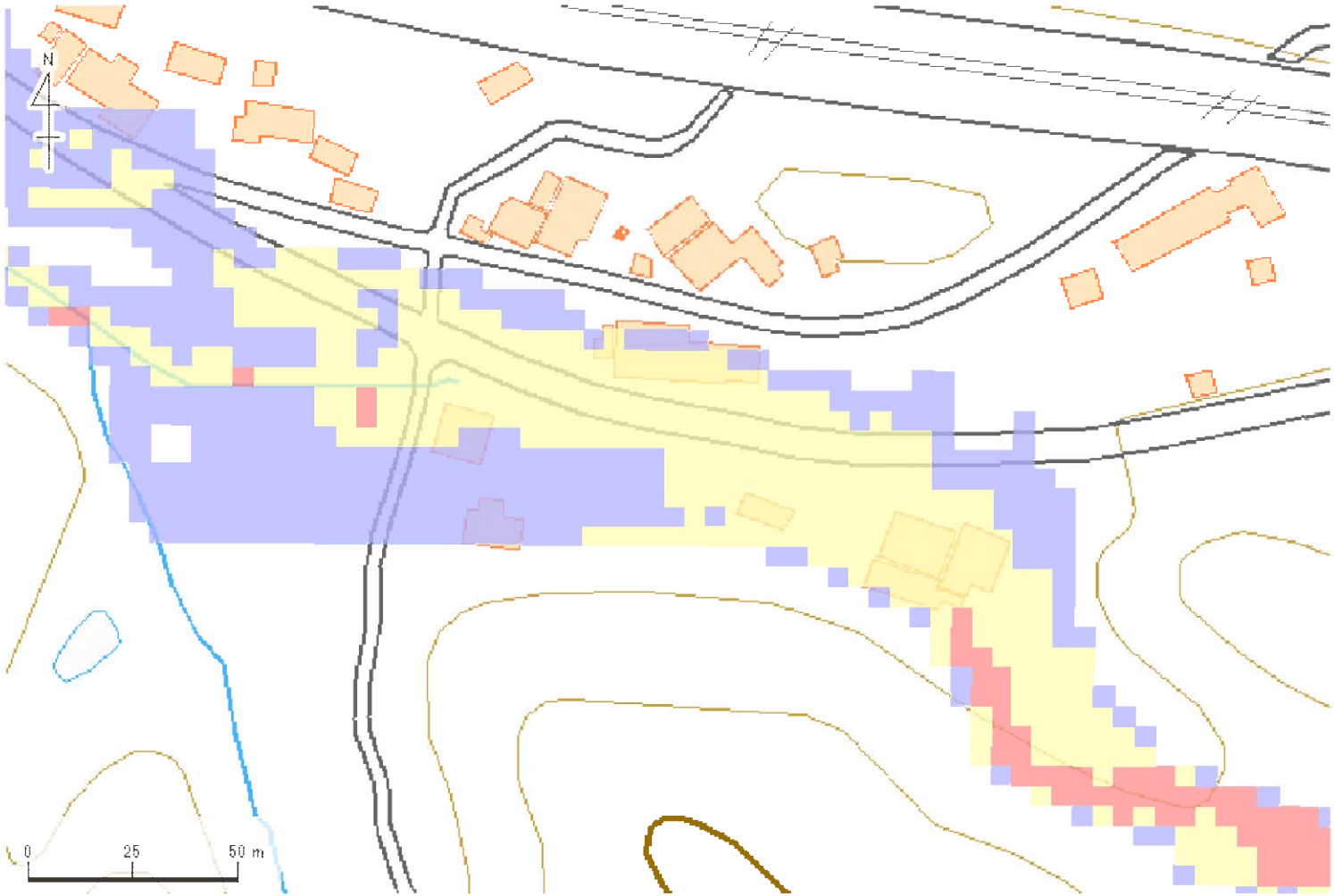

解析貯水量計算(上流側関連ため池含む)		
ID	池名	貯水量（千m3）
解析貯水量計		

解析提高		
ID	池名	提高（m）

【浸水面積(ha)】

歩行可能	－
歩行困難	－
歩行不可能	－

歩行困難度
- 可能
- 困難
- 不可能

この地図の作成に当たっては、国土地理院長の承認を得て、同院発行の基盤地図情報及び電子地形図（タイル）を使用した。（承認番号 令元情使、第635号）

ID	34366106	ため池名	真谷口池	所在地	加東市横谷577				
堤高（m）	3.4	貯水量（千m3）	2.2	緯度	34° 53′ 25.80″ N	経度	135° 5′ 22.50″ E	判定	有

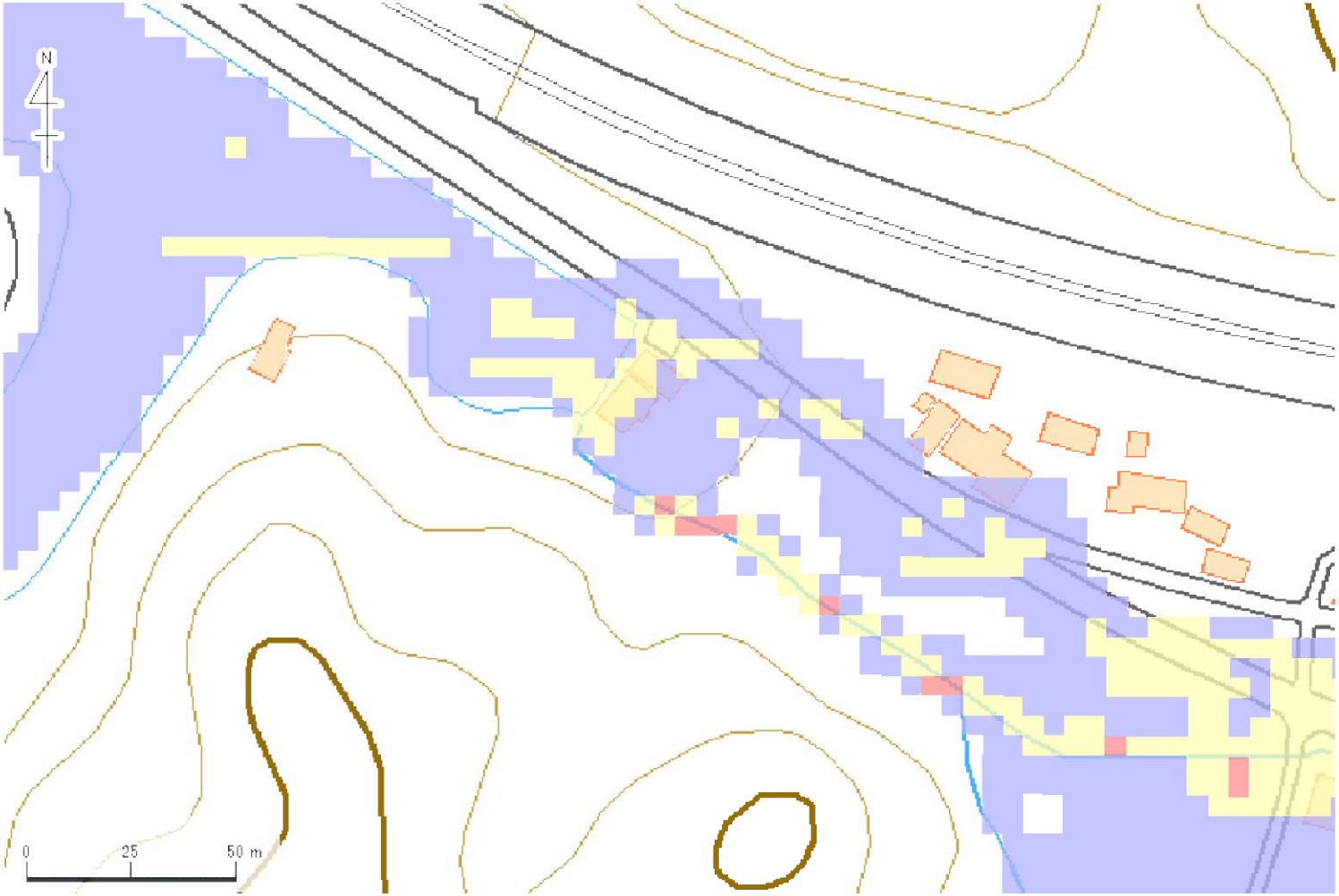

解析貯水量計算(上流側関連ため池含む)		
ID	池名	貯水量（千m3）
解析貯水量計		

解析提高		
ID	池名	提高(m)

【浸水面積(ha)】

歩行可能	−
歩行困難	−
歩行不可能	−

歩行困難度
- 可能
- 困難
- 不可能

この地図の作成に当たっては、国土地理院長の承認を得て、同院発行の基盤地図情報及び電子地形図(タイル)を使用した。(承認番号 令元情使、第635号)