ID	34100334	ため池名	滑上池	所在地	加東市吉馬滑ラ1846-1				
堤高(m)	6.0	貯水量(千m3)	39.0	緯度	34° 57′ 4.93″ N	経度	134° 59′ 18.25″ E	判定	有

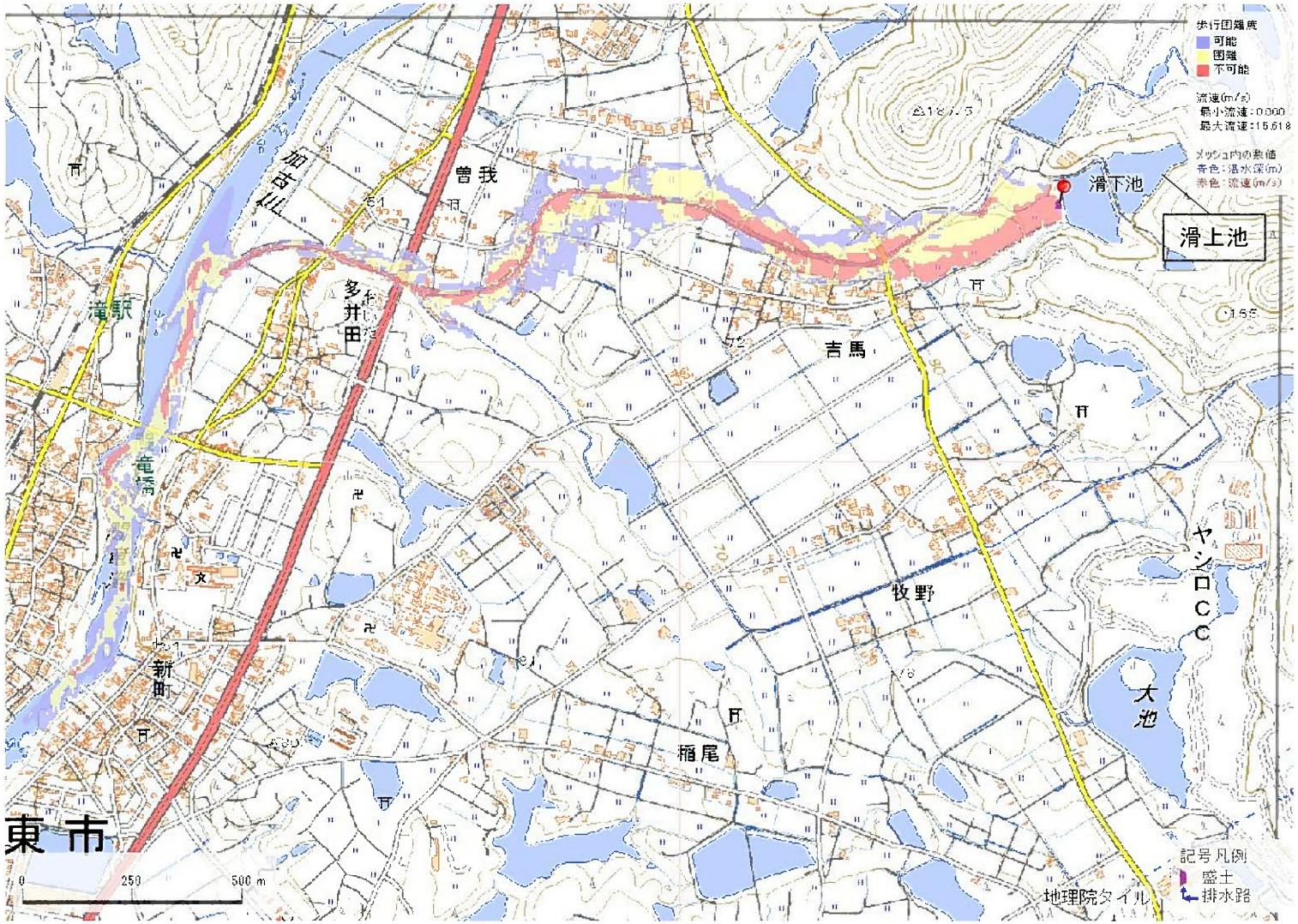

解析貯水量計算(上流側関連ため池含む)		
ID	池名	貯水量(千m3)
34100333	滑下池	7.0
34100334	滑上池	39.0
解析貯水量計		46.0

解析堤高		
ID	池名	堤高(m)
34100333	滑下池	8.1

【浸水面積(ha)】

歩行可能	−
歩行困難	−
歩行不可能	−

歩行困難度
可能
困難
不可能

この地図の作成に当たっては、国土地理院長の承認を得て、同院発行の基盤地図情報及び電子地形図(タイル)を使用した。(承認番号 令元情使、第326号)

ID	34100334	ため池名	滑上池	所在地	加東市吉馬滑ラ1846-1				
堤高(m)	6.0	貯水量(千m3)	39.0	緯度	34° 57′ 4.93″ N	経度	134° 59′ 18.25″ E	判定	有

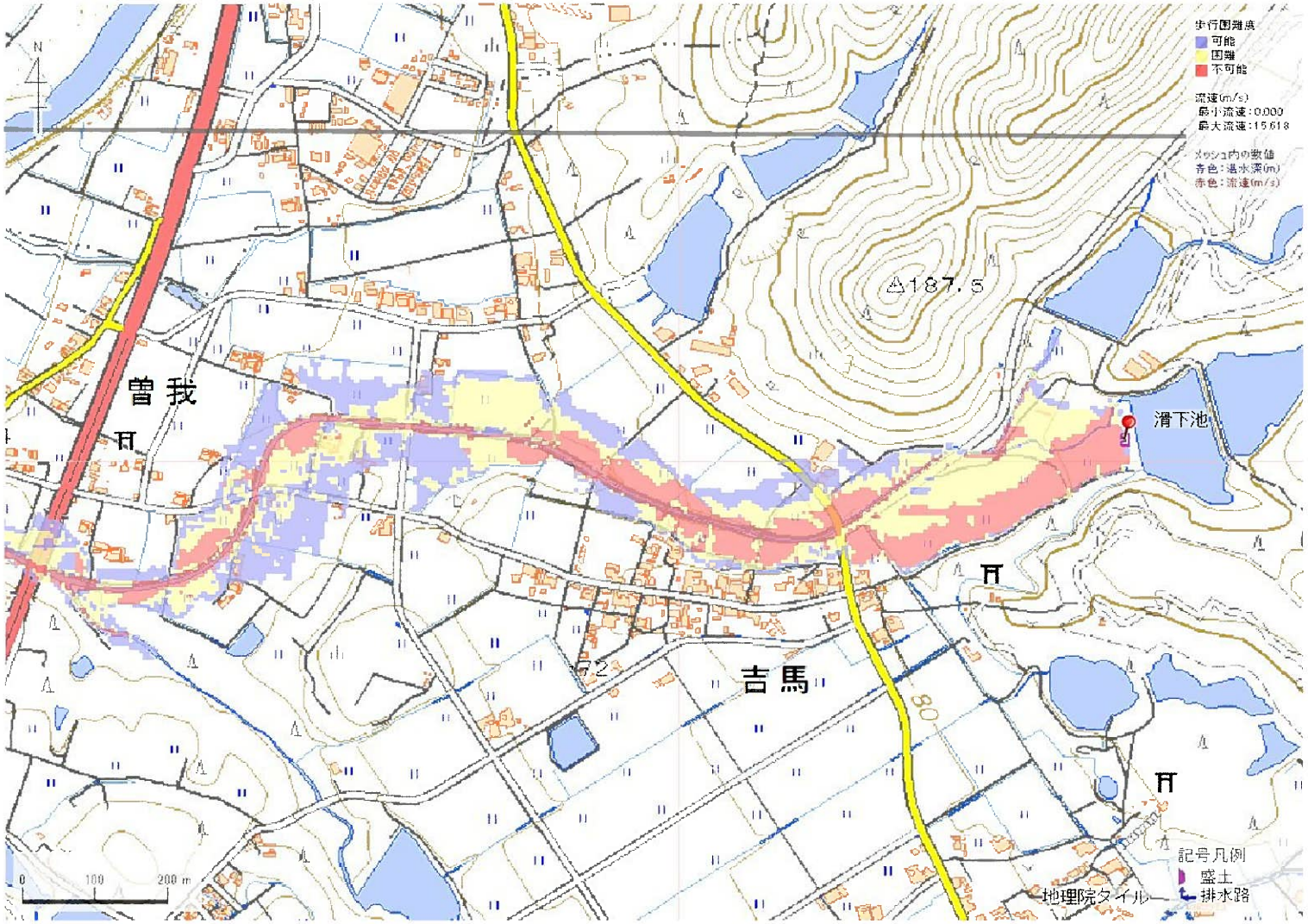

解析貯水量計算(上流側関連ため池含む)		
ID	池名	貯水量(千m3)
34100333	滑下池	7.0
34100334	滑上池	39.0
解析貯水量計		46.0

解析堤高		
ID	池名	堤高(m)
34100333	滑下池	8.1

【浸水面積(ha)】

歩行可能 －

歩行困難 －

歩行不可能 －

歩行困難度

可能

困難

不可能

この地図の作成に当たっては、国土地理院長の承認を得て、同院発行の基盤地図情報及び電子地形図(タイル)を使用した。(承認番号 令元情使、第326号)

ID	34100334	ため池名	滑上池	所在地	加東市吉馬滑ラ1846-1				
堤高(m)	6.0	貯水量(千m3)	39.0	緯度	34° 57′ 4.93″ N	経度	134° 59′ 18.25″ E	判定	有

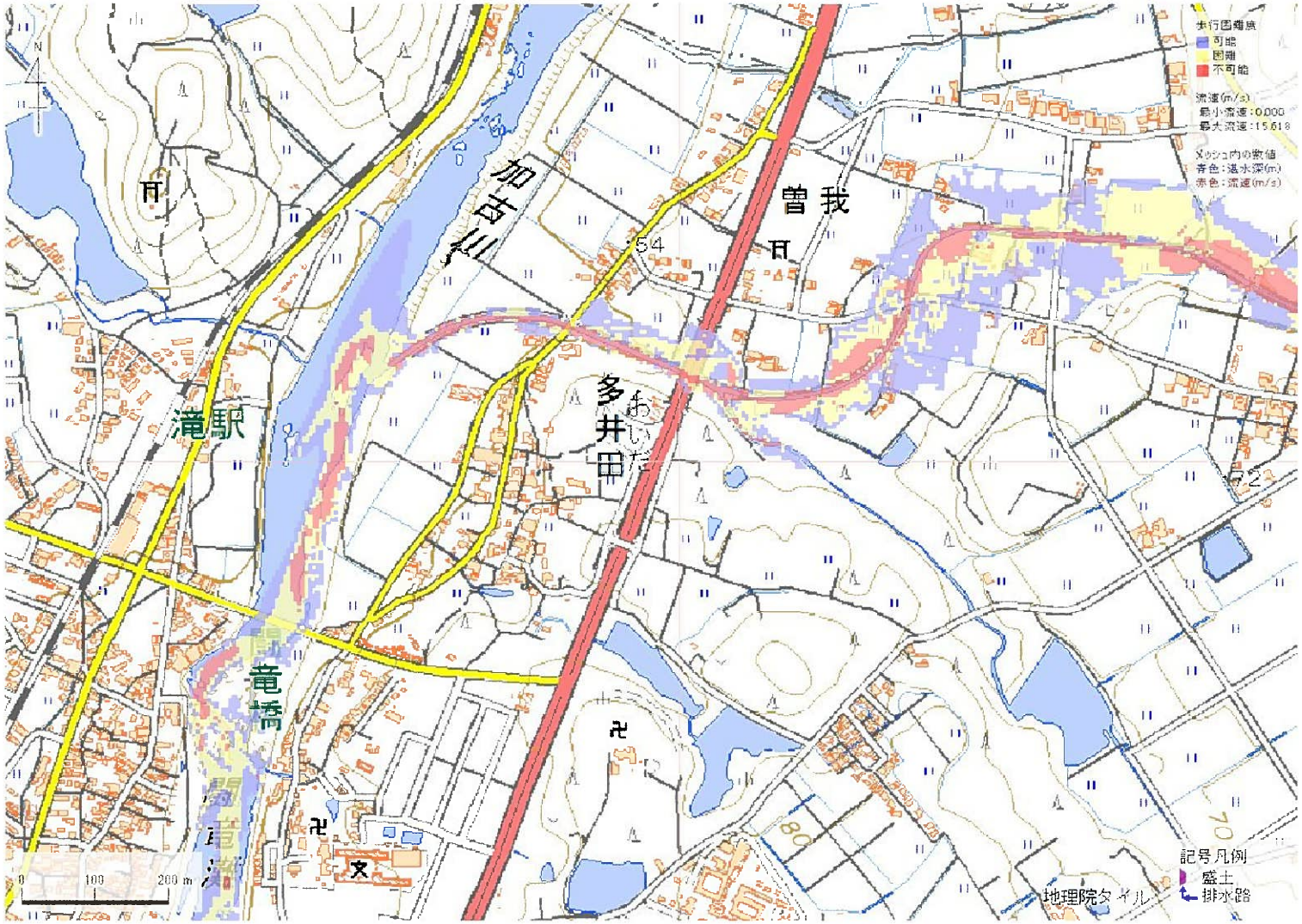

解析貯水量計算(上流側関連ため池含む)		
ID	池名	貯水量(千m3)
34100333	滑下池	7.0
34100334	滑上池	39.0
解析貯水量計		46.0

解析堤高		
ID	池名	堤高(m)
34100333	滑下池	8.1

【浸水面積(ha)】

歩行可能 －

歩行困難 －

歩行不可能 －

歩行困難度

可能

困難

不可能

この地図の作成に当たっては、国土地理院長の承認を得て、同院発行の基盤地図情報及び電子地形図(タイル)を使用した。(承認番号 令元情使、第326号)

ID	34100335	ため池名	皿池（下）	所在地	加東市吉馬宮裏サラ池1853				
堤高（m）	8.0	貯水量（千m3）	32.0	緯度	34° 56′ 50.95″ N	経度	134° 59′ 9.60″ E	判定	無

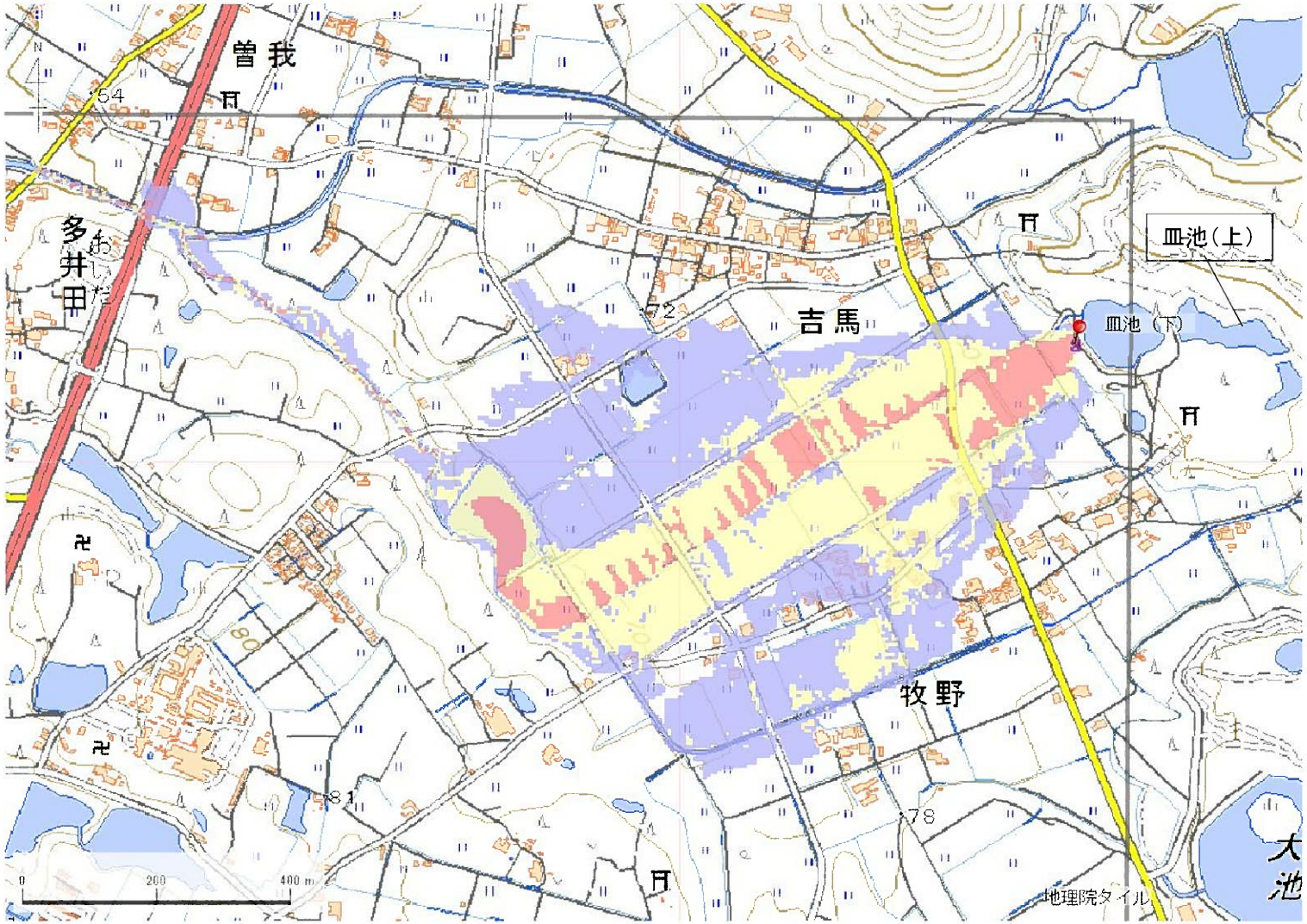

解析貯水量計算(上流側関連ため池含む)		
ID	池名	貯水量（千m3）
34100335	皿池（下）	32.0
34100336	皿池（上）	14.0
解析貯水量計		46.0

【浸水面積(ha)】

歩行可能	－
歩行困難	－
歩行不可能	－

歩行困難度
- 可能
- 困難
- 不可能

この地図の作成に当たっては、国土地理院長の承認を得て、同院発行の基盤地図情報及び電子地形図（タイル）を使用した。（承認番号 令元情使、第326号）

ID	34100335	ため池名	皿池（下）	所在地	加東市吉馬宮裏サラ池1853				
堤高（m）	8.0	貯水量（千m3）	32.0	緯度	34° 56′ 50.95″ N	経度	134° 59′ 9.60″ E	判定	無

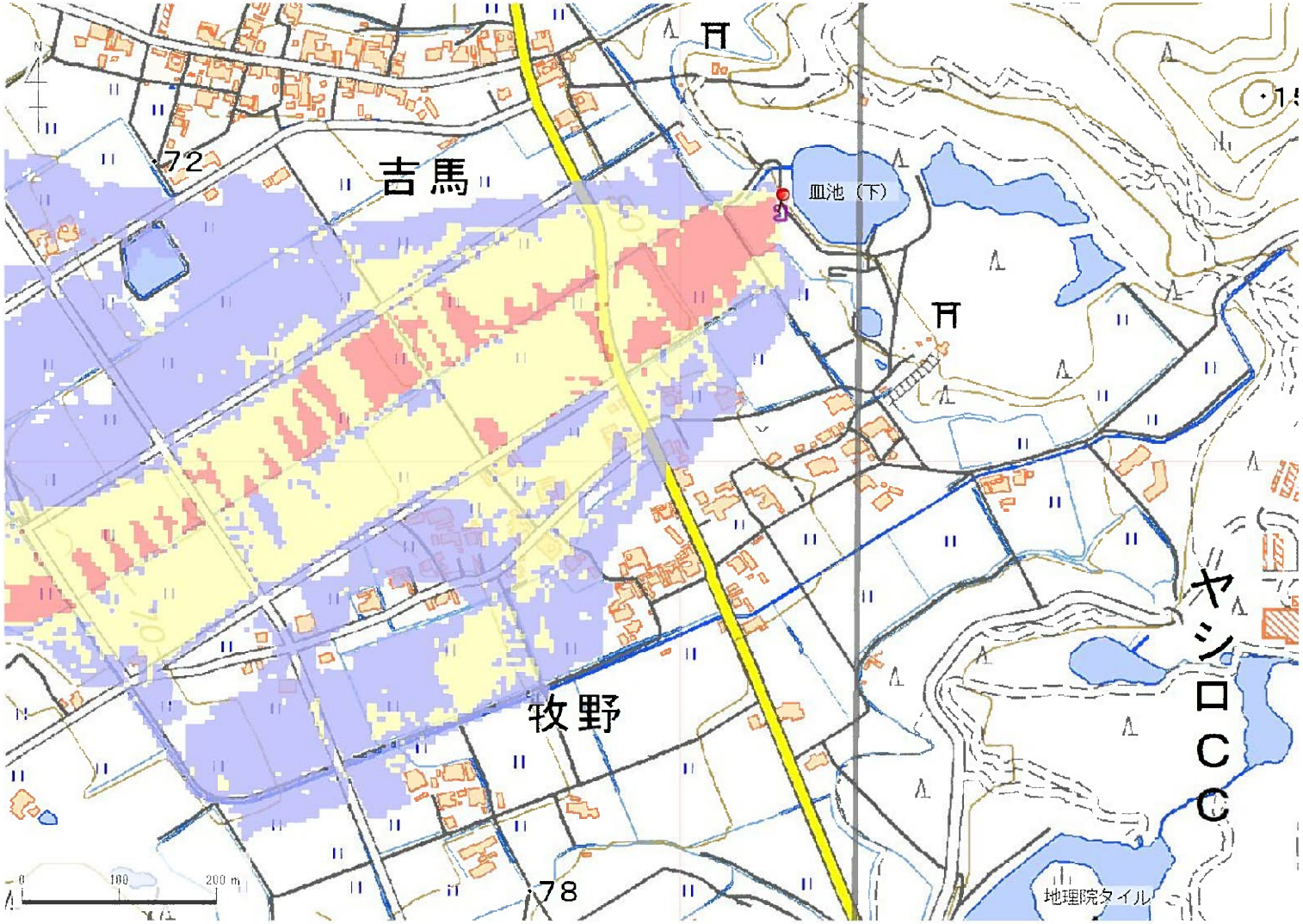

解析貯水量計算(上流側関連ため池含む)		
ID	池名	貯水量（千m3）
34100335	皿池（下）	32.0
34100336	皿池（上）	14.0
解析貯水量計		46.0

【浸水面積(ha)】

歩行可能	－
歩行困難	－
歩行不可能	－

歩行困難度
- 可能
- 困難
- 不可能

この地図の作成に当たっては、国土地理院長の承認を得て、同院発行の基盤地図情報及び電子地形図（タイル）を使用した。（承認番号 令元情使、第326号）

ID	34100335	ため池名	皿池（下）	所在地	加東市吉馬宮裏サラ池1853				
堤高（m）	8.0	貯水量（千m3）	32.0	緯度	34° 56′ 50.95″ N	経度	134° 59′ 9.60″ E	判定	無

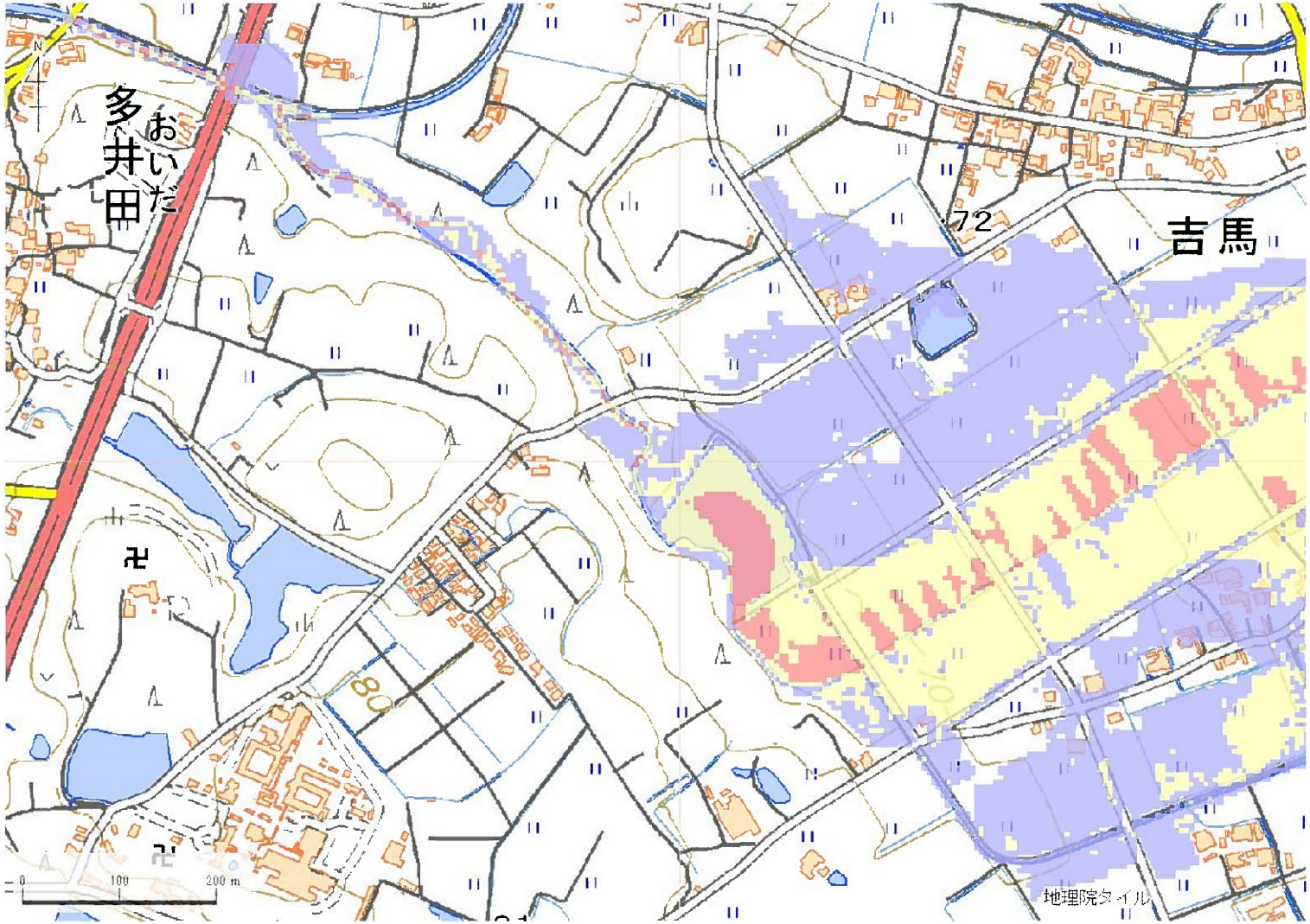

解析貯水量計算（上流側関連ため池含む）		
ID	池名	貯水量（千m3）
34100335	皿池（下）	32.0
34100336	皿池（上）	14.0
解析貯水量計		46.0

【浸水面積(ha)】

歩行可能	－
歩行困難	－
歩行不可能	－

歩行困難度
- 可能
- 困難
- 不可能

この地図の作成に当たっては、国土地理院長の承認を得て、同院発行の基盤地図情報及び電子地形図（タイル）を使用した。（承認番号 令元情使、第326号）

ID	34100337	ため池名	小袋池	所在地	加東市吉馬小袋谷1849-15				
堤高 (m)	5.0	貯水量 (千m3)	10.0	緯度	34° 56′ 59.37″ N	経度	134° 59′ 23.11″ E	判定	有

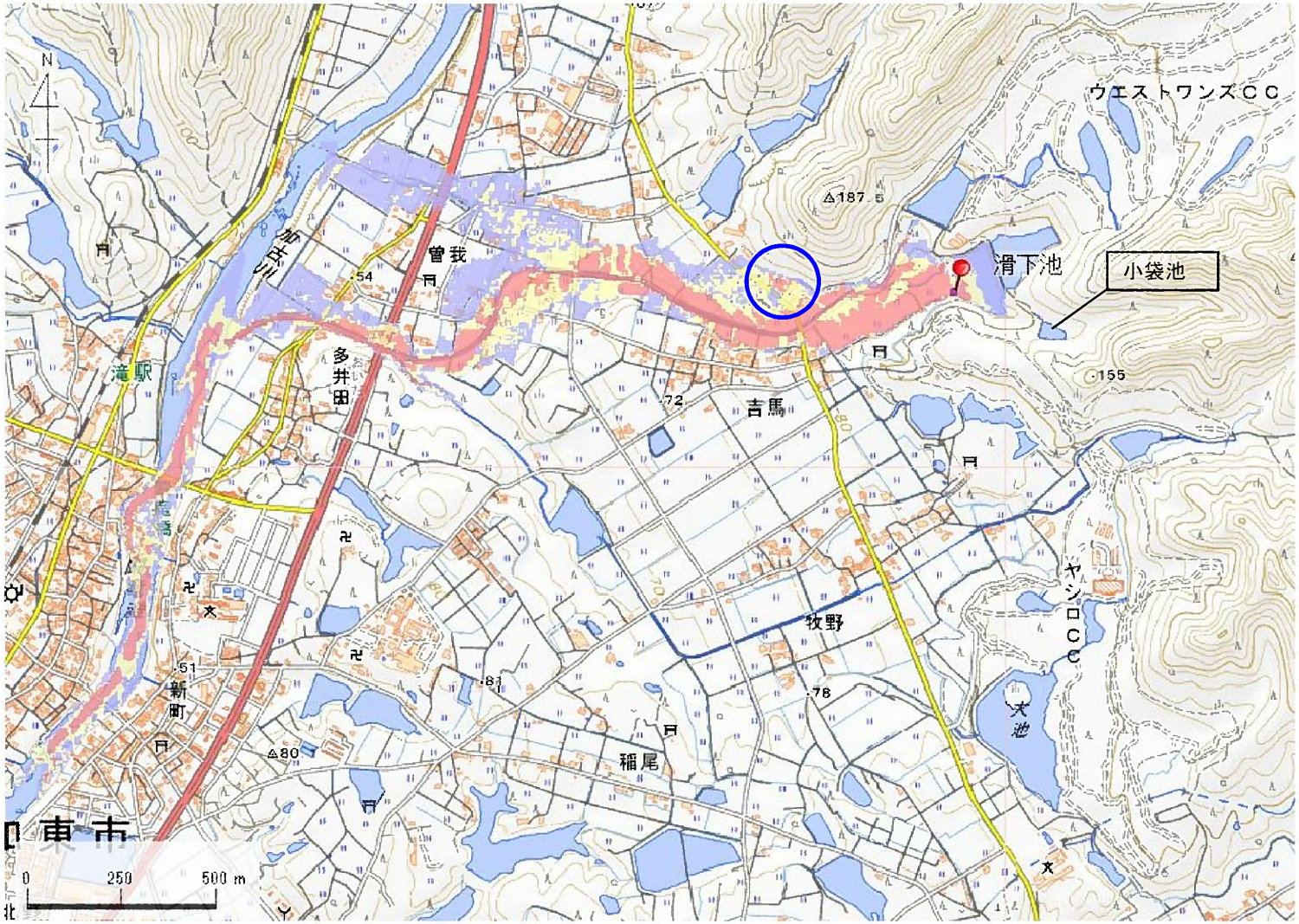

解析貯水量計算(上流側関連ため池含む)		
ID	池名	貯水量 (千m3)
34100337	小袋池	10.0
34100333	滑下池	70.0
解析貯水量計		80.0

解析提高		
ID	池名	提高(m)
34100333	滑下池	8.1

ﾊｻﾞｰﾄﾞﾏｯﾌﾟ作成済

【浸水面積(ha)】

歩行可能	―
歩行困難	―
歩行不可能	―

歩行困難度
- 可能
- 困難
- 不可能

この地図の作成に当たっては、国土地理院長の承認を得て、同院発行の基盤地図情報及び電子地形図(タイル)を使用した。(承認番号 令元情使、第635号)

ID	34100337	ため池名	小袋池	所在地	加東市吉馬小袋谷1849-15				
堤高（m）	5.0	貯水量（千m3）	10.0	緯度	34° 56′ 59.37″ N	経度	134° 59′ 23.11″ E	判定	有

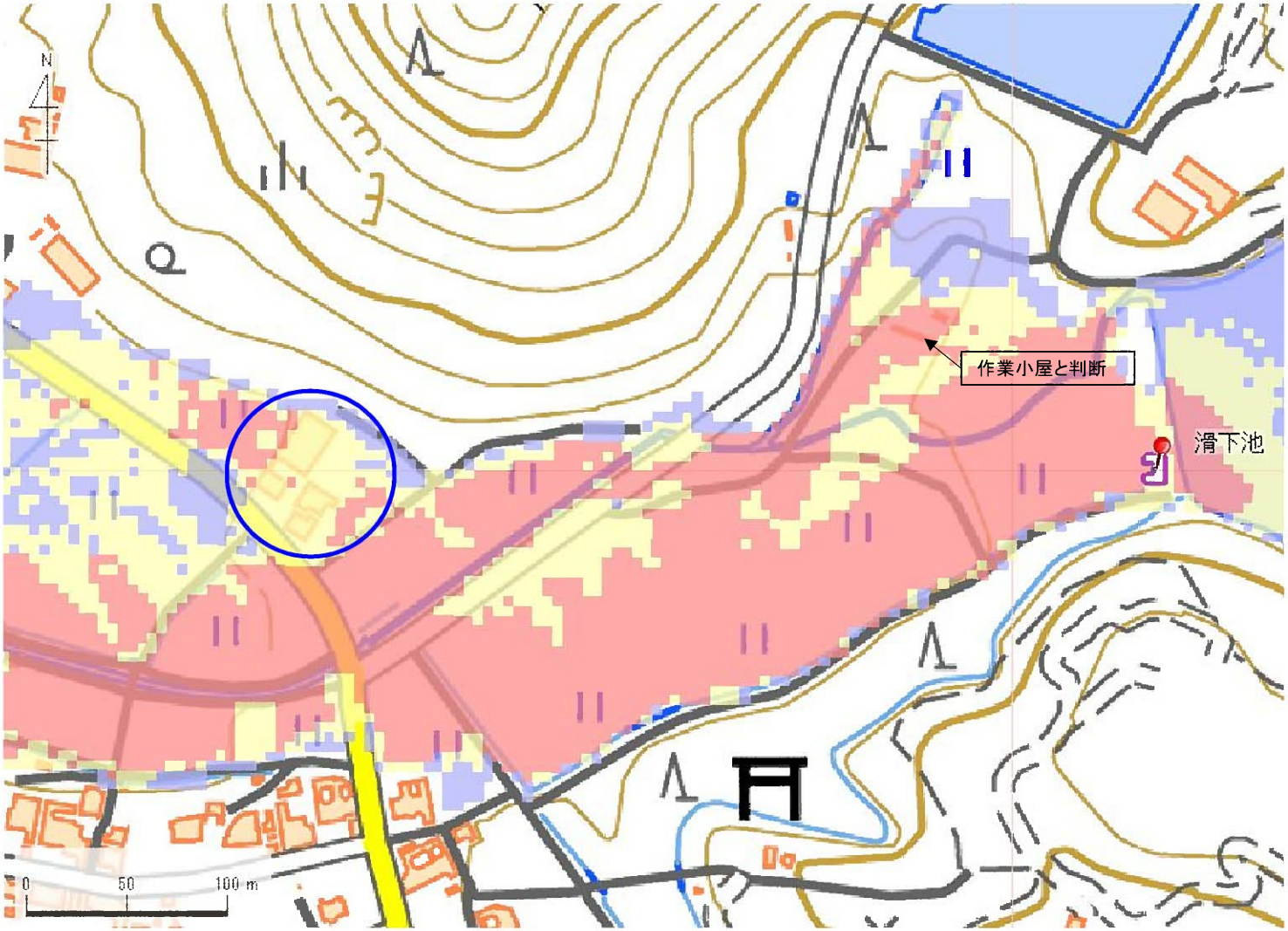

解析貯水量計算(上流側関連ため池含む)		
ID	池名	貯水量（千m3）
34100337	小袋池	10.0
34100333	滑下池	70.0
解析貯水量計		80.0

解析提高		
ID	池名	提高（m）
34100333	滑下池	8.1

ﾊｻﾞｰﾄﾞﾏｯﾌﾟ作成済

【浸水面積(ha)】

歩行可能	―
歩行困難	―
歩行不可能	―

歩行困難度
- 可能
- 困難
- 不可能

この地図の作成に当たっては、国土地理院長の承認を得て、同院発行の基盤地図情報及び電子地形図（タイル）を使用した。（承認番号 令元情使、第635号）

ID	34100337	ため池名	小袋池	所在地	加東市吉馬小袋谷1849-15				
堤高（m）	5.0	貯水量（千m3）	10.0	緯度	34° 56′ 59.37″ N	経度	134° 59′ 23.11″ E	判定	有

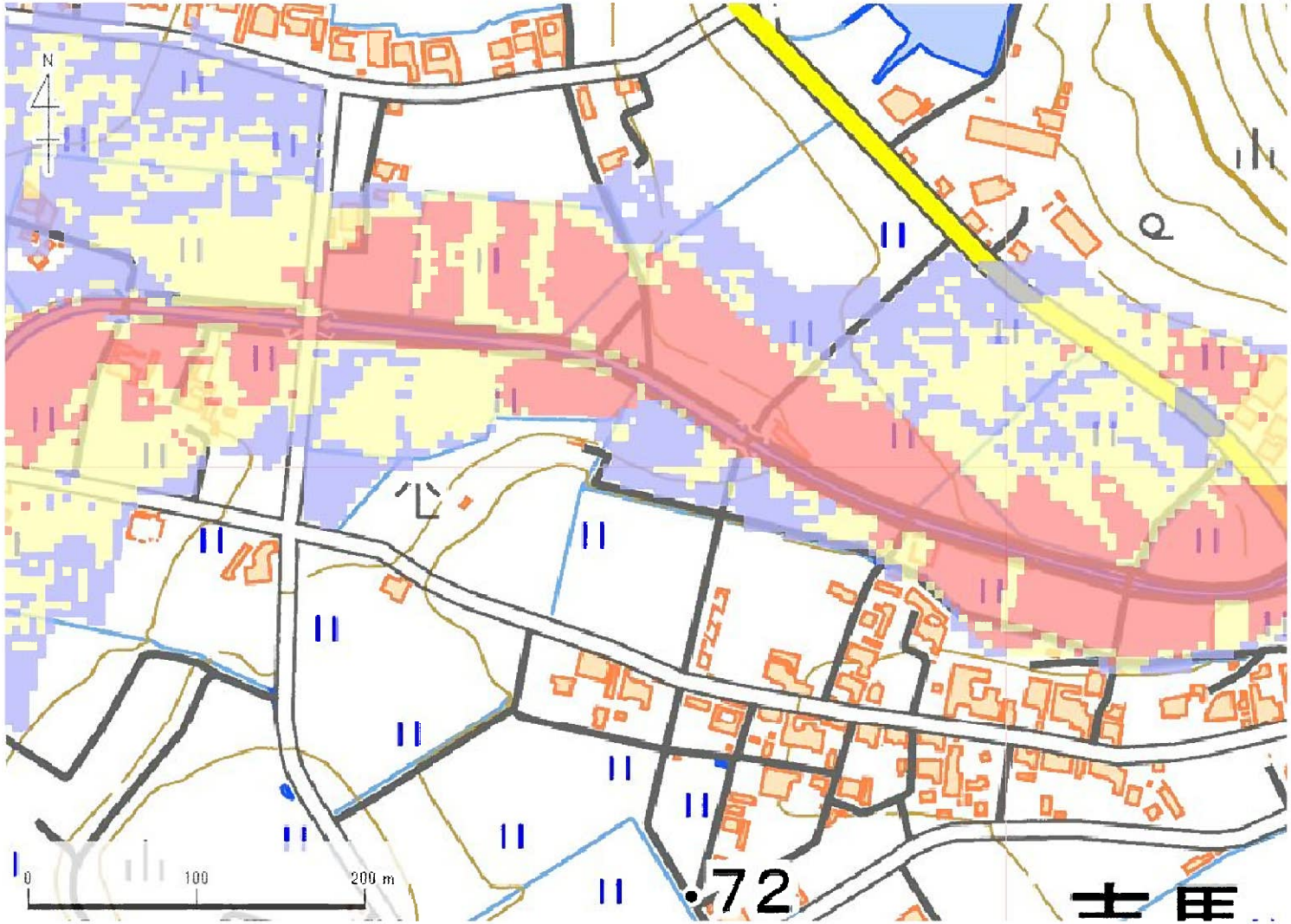

解析貯水量計算(上流側関連ため池含む)		
ID	池名	貯水量（千m3）
34100337	小袋池	10.0
34100333	滑下池	70.0
解析貯水量計		80.0

解析提高		
ID	池名	提高（m）
34100333	滑下池	8.1

ﾊｻﾞｰﾄﾞﾏｯﾌﾟ作成済

【浸水面積(ha)】

歩行可能	―
歩行困難	―
歩行不可能	―

歩行困難度
- 可能
- 困難
- 不可能

この地図の作成に当たっては、国土地理院長の承認を得て、同院発行の基盤地図情報及び電子地形図（タイル）を使用した。（承認番号 令元情使、第635号）

ID	34100337	ため池名	小袋池	所在地	加東市吉馬小袋谷1849-15				
堤高（m）	5.0	貯水量（千m3）	10.0	緯度	34° 56′ 59.37″ N	経度	134° 59′ 23.11″ E	判定	有

解析貯水量計算(上流側関連ため池含む)		
ID	池名	貯水量（千m3）
34100337	小袋池	10.0
34100333	滑下池	70.0
解析貯水量計		80.0

解析提高		
ID	池名	提高（m）
34100333	滑下池	8.1

ﾊｻﾞｰﾄﾞﾏｯﾌﾟ作成済

【浸水面積(ha)】

歩行可能	―
歩行困難	―
歩行不可能	―

歩行困難度
- 可能
- 困難
- 不可能

この地図の作成に当たっては、国土地理院長の承認を得て、同院発行の基盤地図情報及び電子地形図（タイル）を使用した。（承認番号 令元情使、第635号）

ID	34100337	ため池名	小袋池	所在地	加東市吉馬小袋谷1849-15				
堤高（m）	5.0	貯水量（千m3）	10.0	緯度	34° 56′ 59.37″ N	経度	134° 59′ 23.11″ E	判定	有

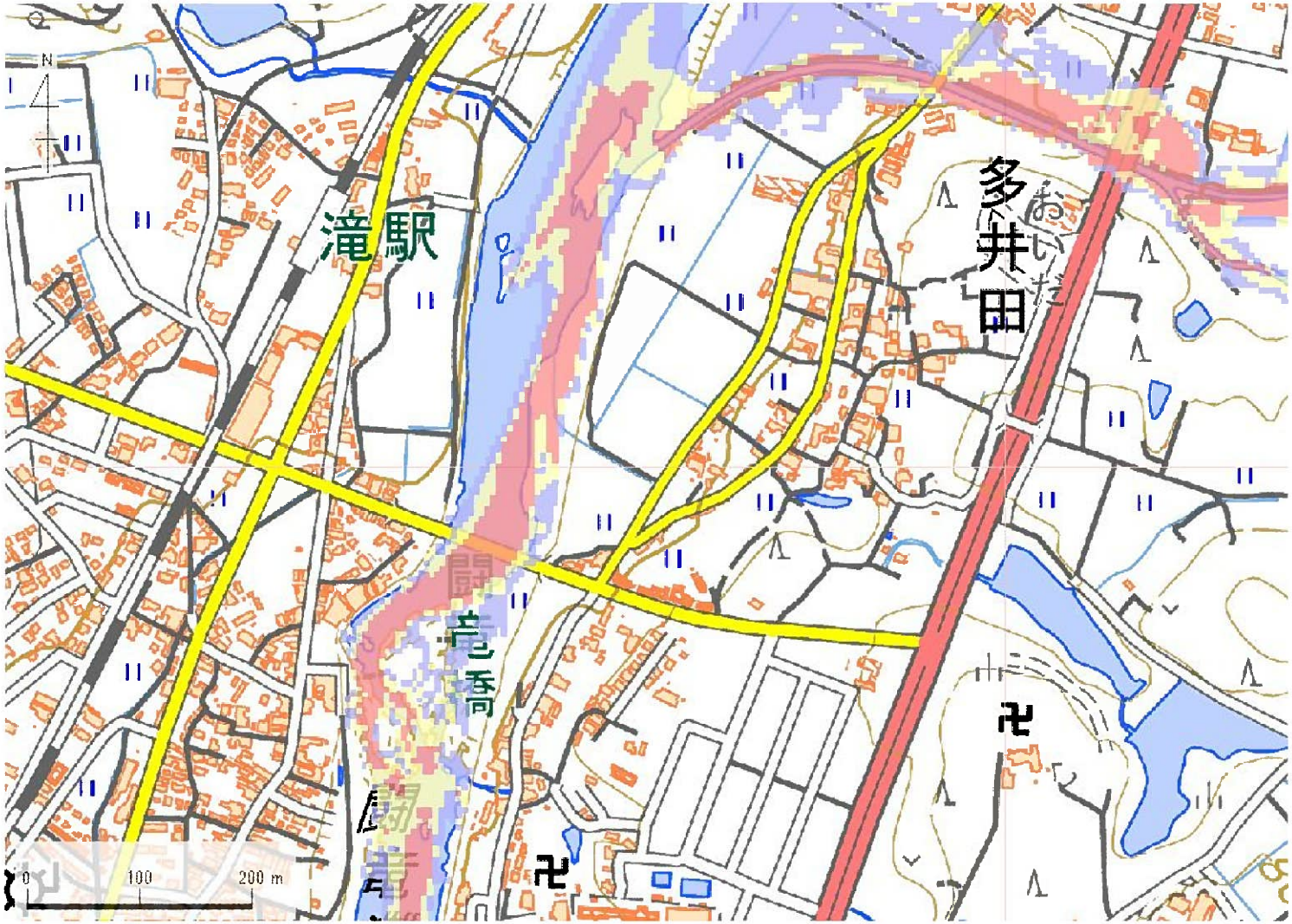

解析貯水量計算(上流側関連ため池含む)		
ID	池名	貯水量（千m3）
34100337	小袋池	10.0
34100333	滑下池	70.0
解析貯水量計		80.0

解析提高		
ID	池名	提高（m）
34100333	滑下池	8.1

ﾊｻﾞｰﾄﾞﾏｯﾌﾟ作成済

【浸水面積(ha)】

歩行可能	―
歩行困難	―
歩行不可能	―

歩行困難度
- 可能
- 困難
- 不可能

この地図の作成に当たっては、国土地理院長の承認を得て、同院発行の基盤地図情報及び電子地形図（タイル）を使用した。（承認番号 令元情使、第635号）

ID	34100338	ため池名	櫃坂下池	所在地	加東市吉馬上櫃坂1843				
堤高(m)	8.1	貯水量(千m3)	75.0	緯度	34° 57′ 8.73″ N	経度	134° 59′ 10.82″ E	判定	有

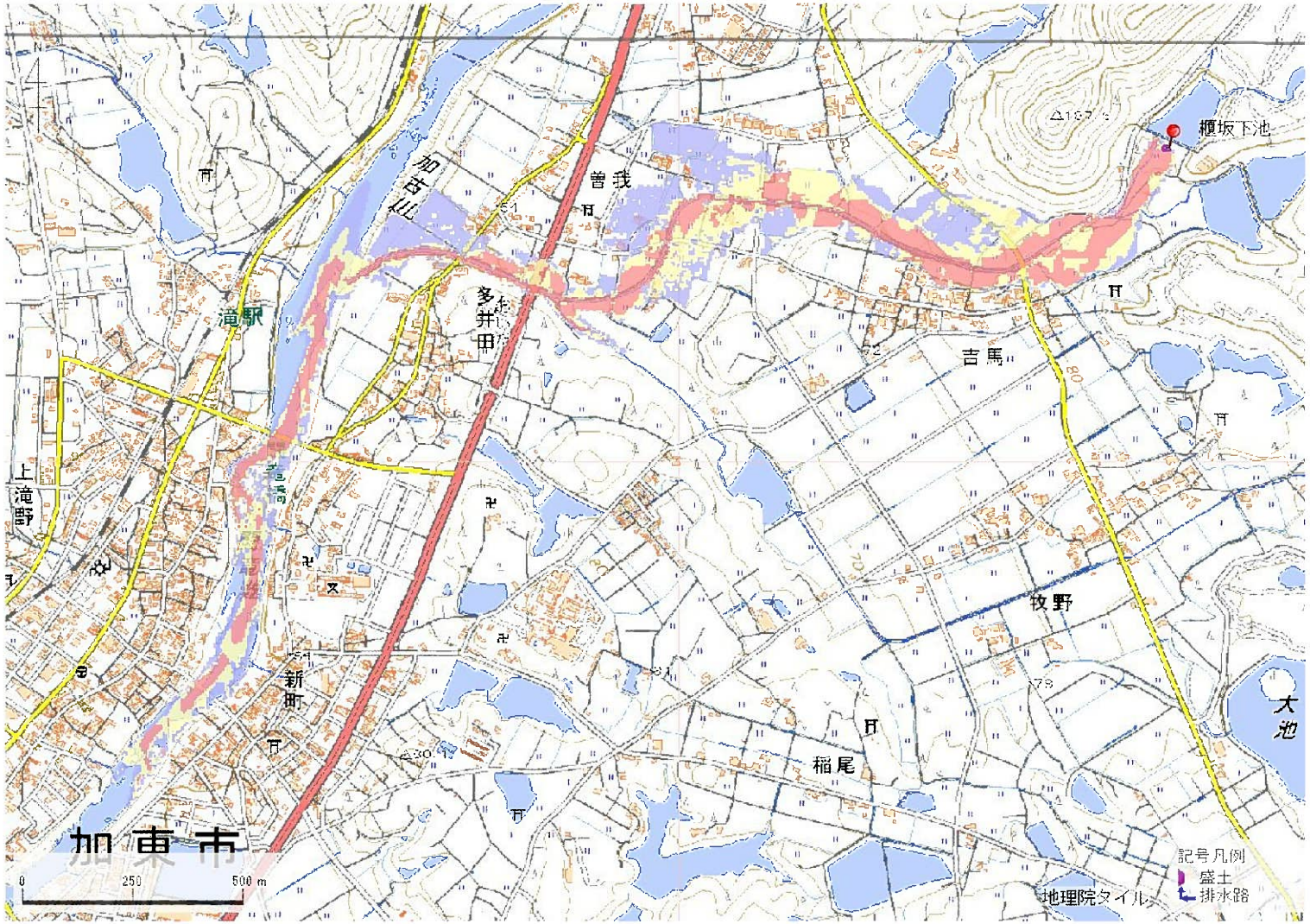

解析貯水量計算(上流側関連ため池含む)		
ID	池名	貯水量(千m3)
解析貯水量計		0.0

【浸水面積(ha)】

歩行可能	–
歩行困難	–
歩行不可能	–

歩行困難度
- 可能
- 困難
- 不可能

この地図の作成に当たっては、国土地理院長の承認を得て、同院発行の基盤地図情報及び電子地形図(タイル)を使用した。(承認番号 令元情使、第326号)

ID	34100338	ため池名	櫃坂下池	所在地	加東市吉馬上櫃坂1843				
堤高（m）	8.1	貯水量（千m3）	75.0	緯度	34° 57′ 8.73″ N	経度	134° 59′ 10.82″ E	判定	有

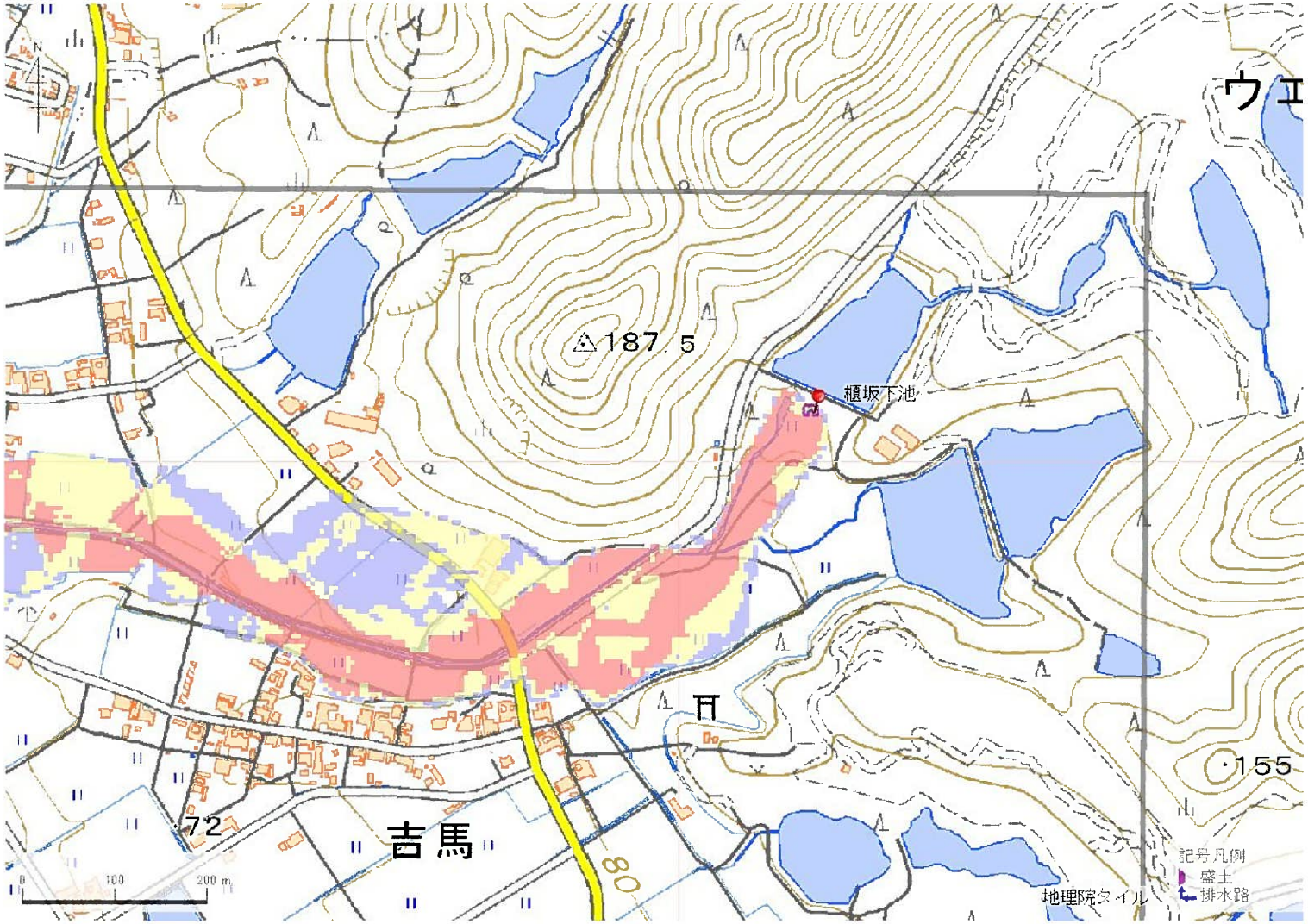

解析貯水量計算(上流側関連ため池含む)		
ID	池名	貯水量（千m3）
解析貯水量計		0.0

【浸水面積(ha)】

歩行可能	－
歩行困難	－
歩行不可能	－

歩行困難度
- 可能
- 困難
- 不可能

この地図の作成に当たっては、国土地理院長の承認を得て、同院発行の基盤地図情報及び電子地形図(タイル)を使用した。(承認番号 令元情使、第326号)

ID	34100338	ため池名	櫃坂下池	所在地	加東市吉馬上櫃坂1843				
堤高（m）	8.1	貯水量（千m3）	75.0	緯度	34° 57′ 8.73″ N	経度	134° 59′ 10.82″ E	判定	有

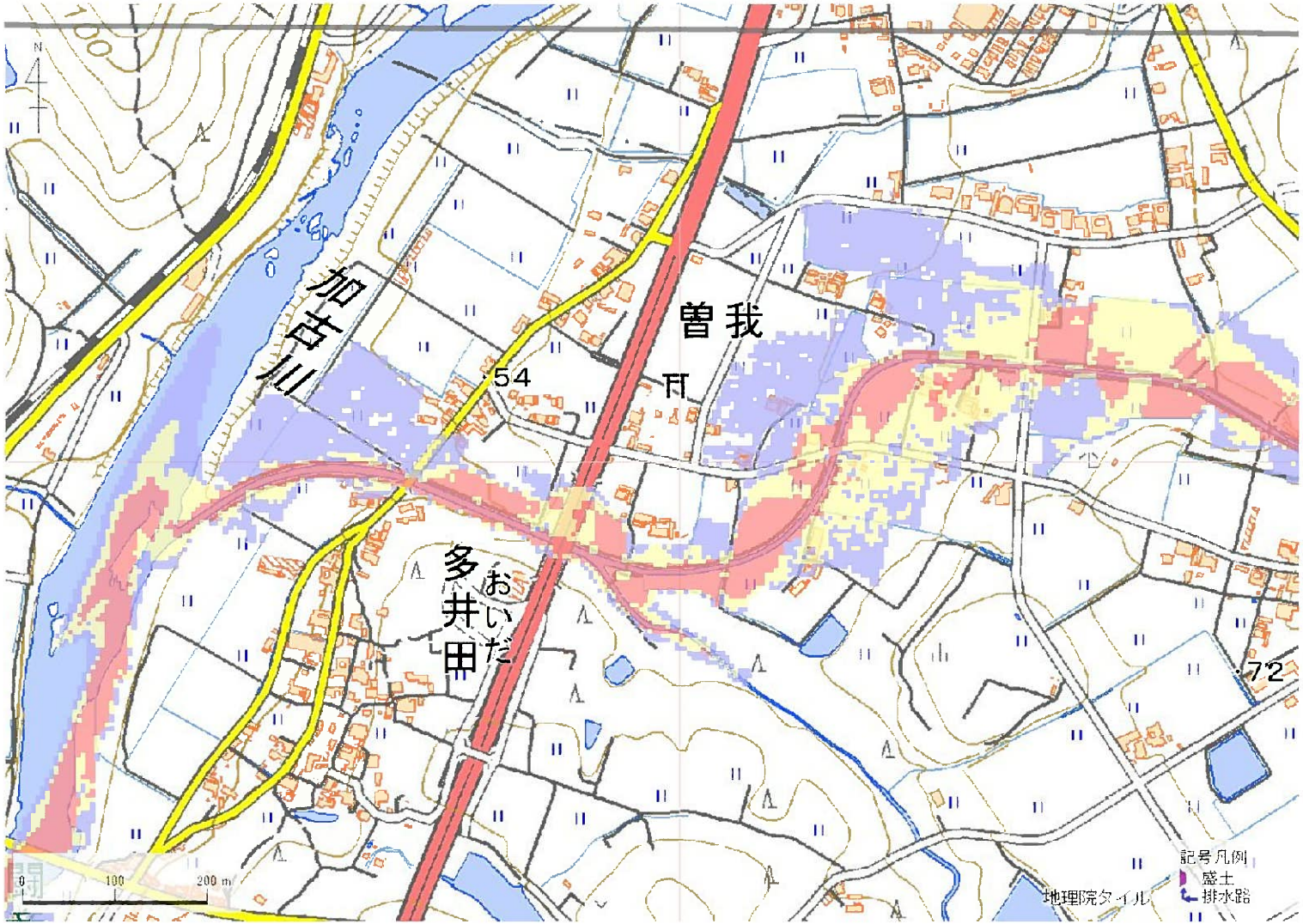

解析貯水量計算(上流側関連ため池含む)		
ID	池名	貯水量（千m3）
解析貯水量計		0.0

【浸水面積(ha)】

歩行可能	－
歩行困難	－
歩行不可能	－

歩行困難度
- 可能
- 困難
- 不可能

この地図の作成に当たっては、国土地理院長の承認を得て、同院発行の基盤地図情報及び電子地形図(タイル)を使用した。(承認番号 令元情使、第326号)

ID	34100338	ため池名	櫃坂下池	所在地	加東市吉馬上櫃坂1843				
堤高(m)	8.1	貯水量(千m3)	75.0	緯度	34° 57′ 8.73″ N	経度	134° 59′ 10.82″ E	判定	有

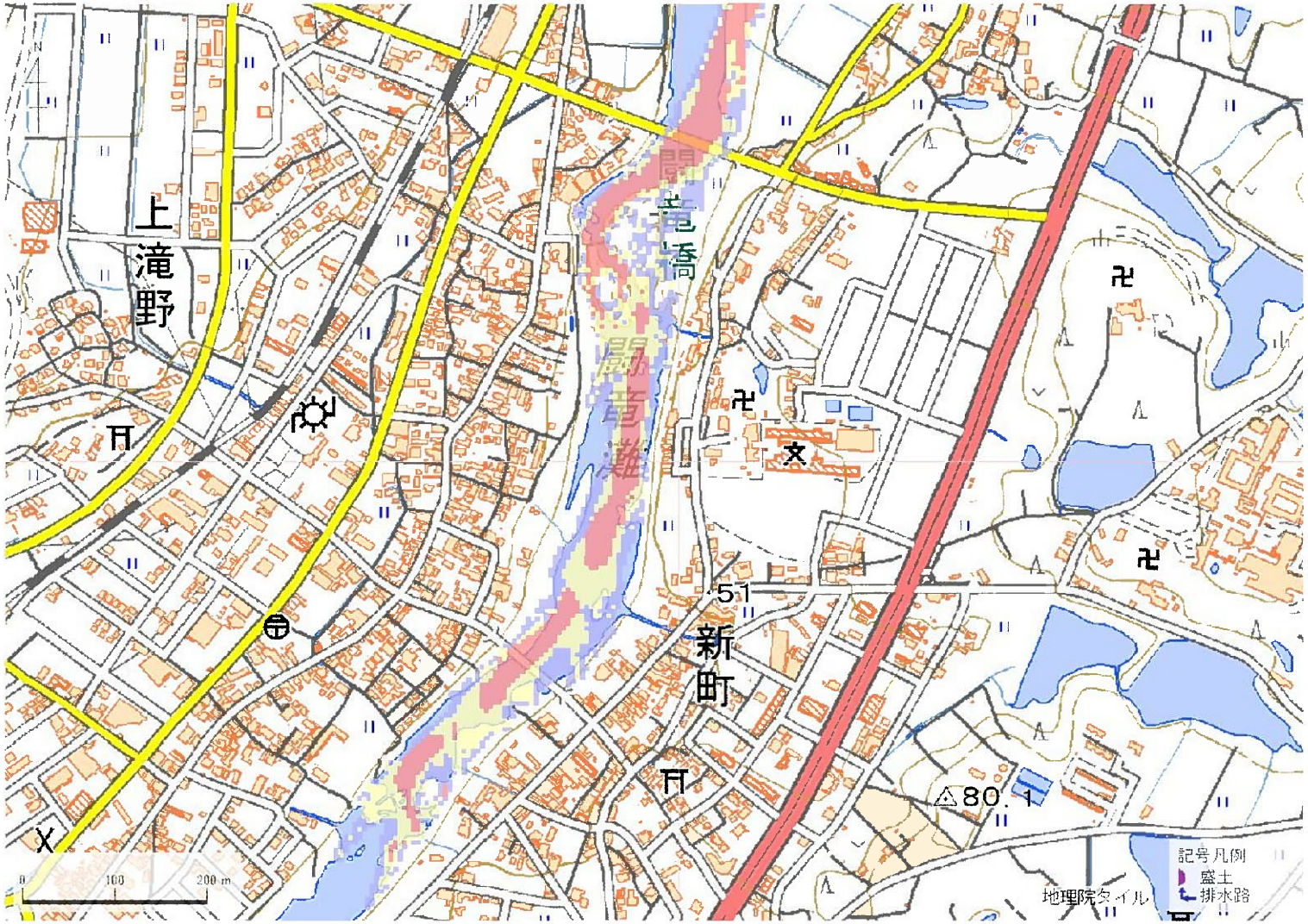

解析貯水量計算(上流側関連ため池含む)		
ID	池名	貯水量(千m3)
解析貯水量計		0.0

【浸水面積(ha)】

歩行可能	−
歩行困難	−
歩行不可能	−

歩行困難度
- 可能
- 困難
- 不可能

この地図の作成に当たっては、国土地理院長の承認を得て、同院発行の基盤地図情報及び電子地形図(タイル)を使用した。(承認番号 令元情使、第326号)

ID	34100339　-N	ため池名	下池	所在地	加東市吉馬池下1359-1				
堤高(m)	3.2	貯水量(千m3)	5.5	緯度	34° 56′ 49.06″ N	経度	134° 58′ 41.46″ E	判定	有

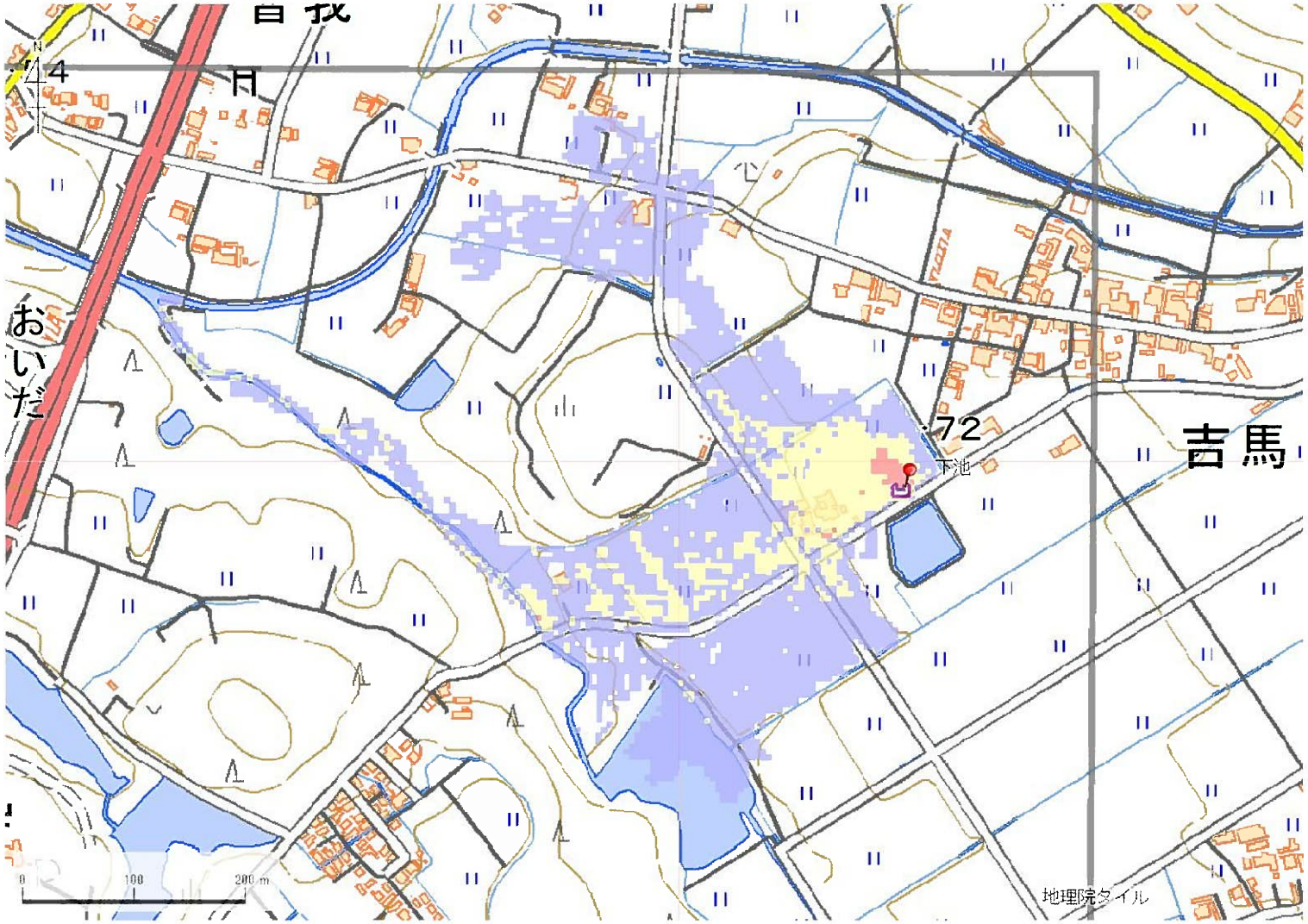

解析貯水量計算(上流側関連ため池含む)		
ID	池名	貯水量(千m3)
解析貯水量計		0.0

【浸水面積(ha)】

歩行可能	–
歩行困難	–
歩行不可能	–

歩行困難度
- 可能
- 困難
- 不可能

この地図の作成に当たっては、国土地理院長の承認を得て、同院発行の基盤地図情報及び電子地形図(タイル)を使用した。(承認番号 令元情使、第326号)

ID	34100339　-N	ため池名	下池	所在地	加東市吉馬池下1359-1				
堤高(m)	3.2	貯水量(千m3)	5.5	緯度	34° 56′ 49.06″ N	経度	134° 58′ 41.46″ E	判定	有

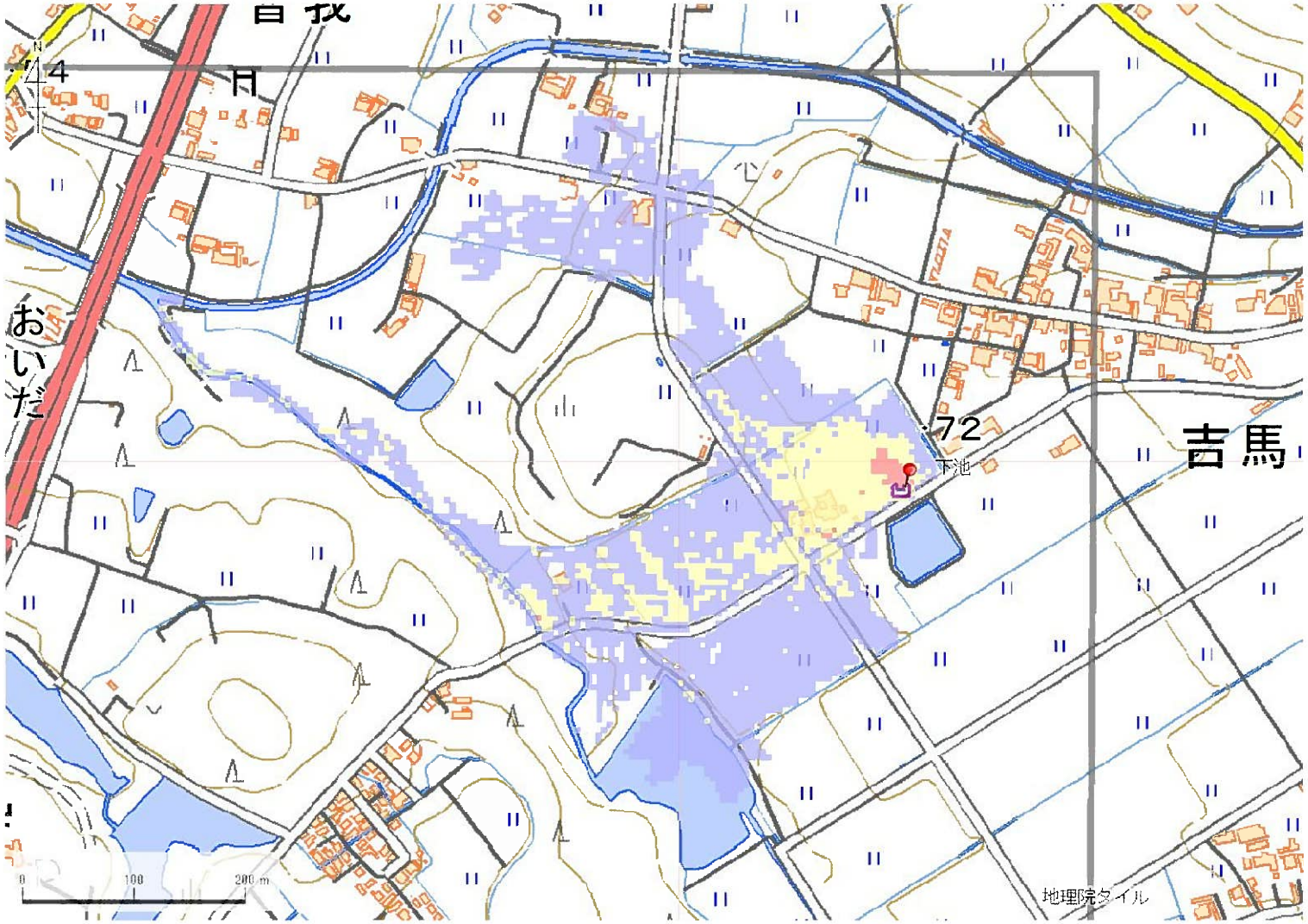

解析貯水量計算(上流側関連ため池含む)		
ID	池名	貯水量(千m3)
解析貯水量計		0.0

【浸水面積(ha)】

歩行可能	–
歩行困難	–
歩行不可能	–

歩行困難度
- 可能
- 困難
- 不可能

この地図の作成に当たっては、国土地理院長の承認を得て、同院発行の基盤地図情報及び電子地形図(タイル)を使用した。(承認番号 令元情使、第326号)

ため池ハザードマップ
新池（多井田）・聖神池・上池・中池・新池（曽我）・滑上池・滑下池（多井田・曽我・吉馬）

このマップは、ため池が決壊した場合にどのような被害となるかを知るために、ため池が満水の時に貯水量が瞬時に流出する状況を想定し、浸水の深さの最大値とおおよその到達時間、避難方向の目安を示しています。表示されている範囲以外の浸水や、特に河川や水路沿いでは到達時間より早く被害が発生する場合があるので注意してください。

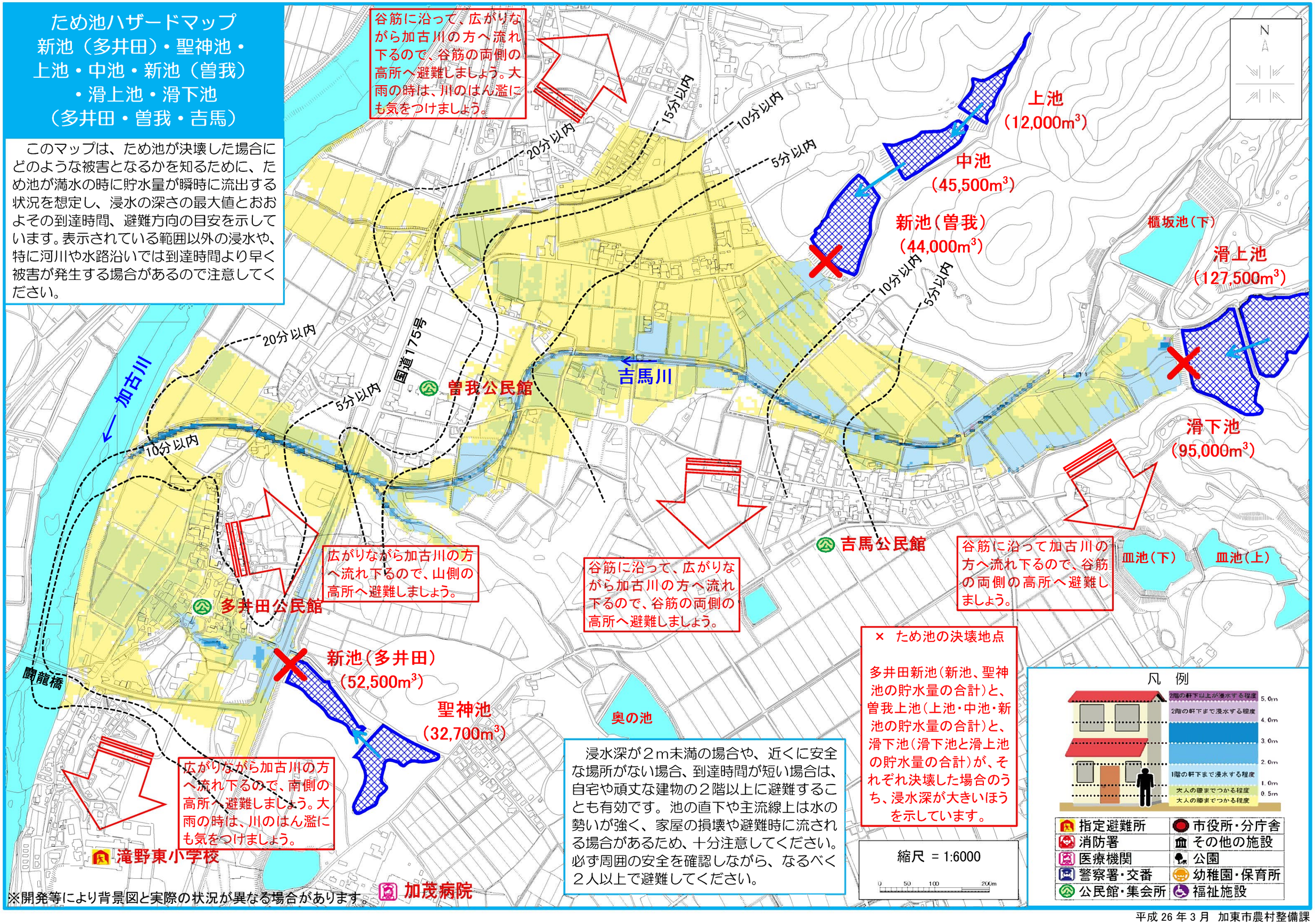

※開発等により背景図と実際の状況が異なる場合があります。