ID	34100279	ため池名	ミトロ池	所在地	加東市藤田ミトロロ1125				
堤高 (m)	8.0	貯水量 (千m3)	14.0	緯度	34° 54′ 56.78″ N	経度	134° 59′ 30.63″ E	判定	無

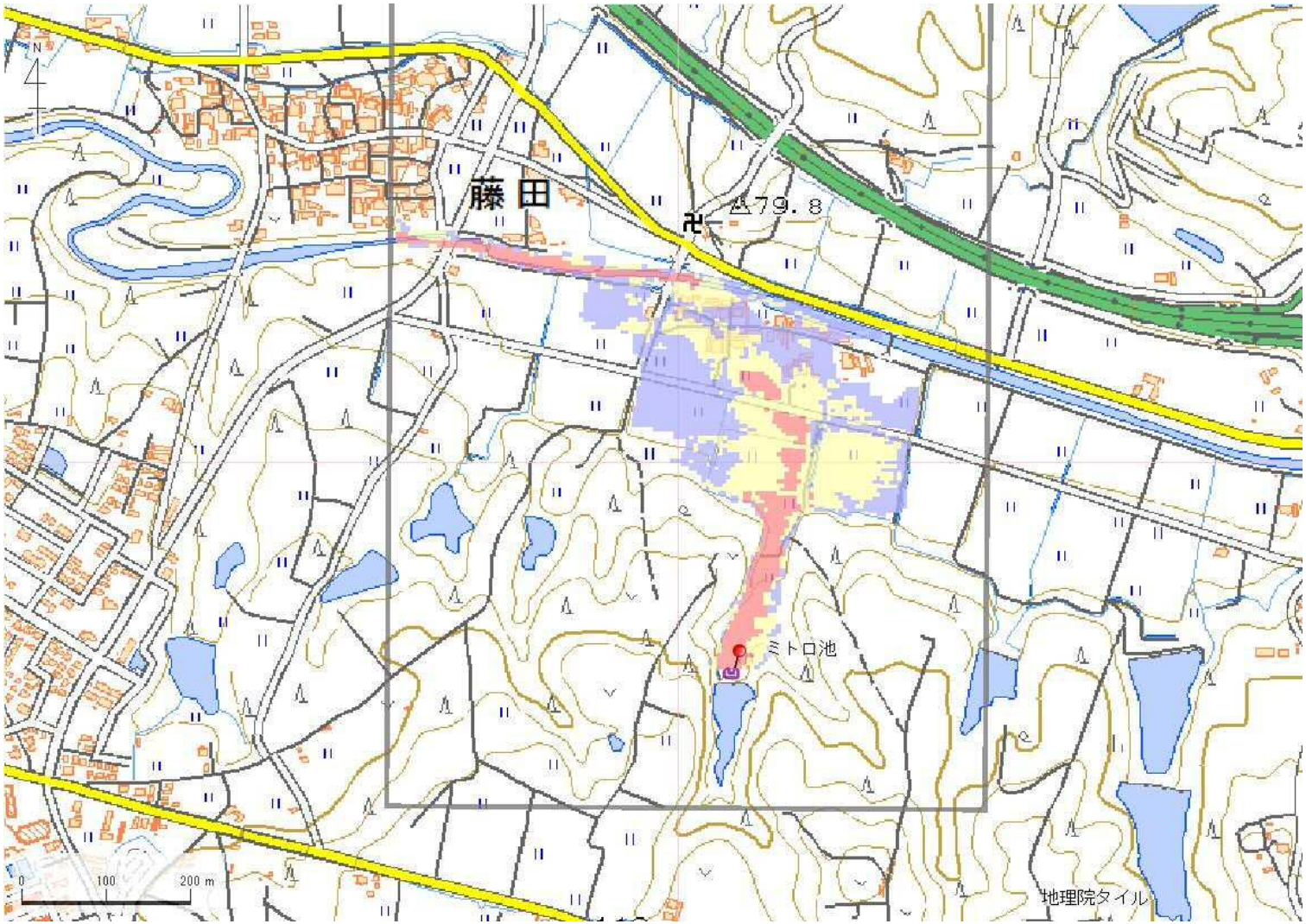

解析貯水量計算(上流側関連ため池含む)		
ID	池名	貯水量 (千m3)
解析貯水量計		0.0

【浸水面積(ha)】

歩行可能	4.0 ha
歩行困難	3.4 ha
歩行不可能	1.6 ha

歩行困難度
- 可能
- 困難
- 不可能

この地図の作成に当たっては、国土地理院長の承認を得て、同院発行の基盤地図情報及び電子地形図(タイル)を使用した。(承認番号 令元情使、第326号)

ID	34100280	ため池名	二の谷池	所在地	加東市藤田ミトロロ1180				
堤高 (m)	5.2	貯水量 (千m3)	6.0	緯度	34° 55′ 3.61″ N	経度	134° 59′ 21.32″ E	判定	無

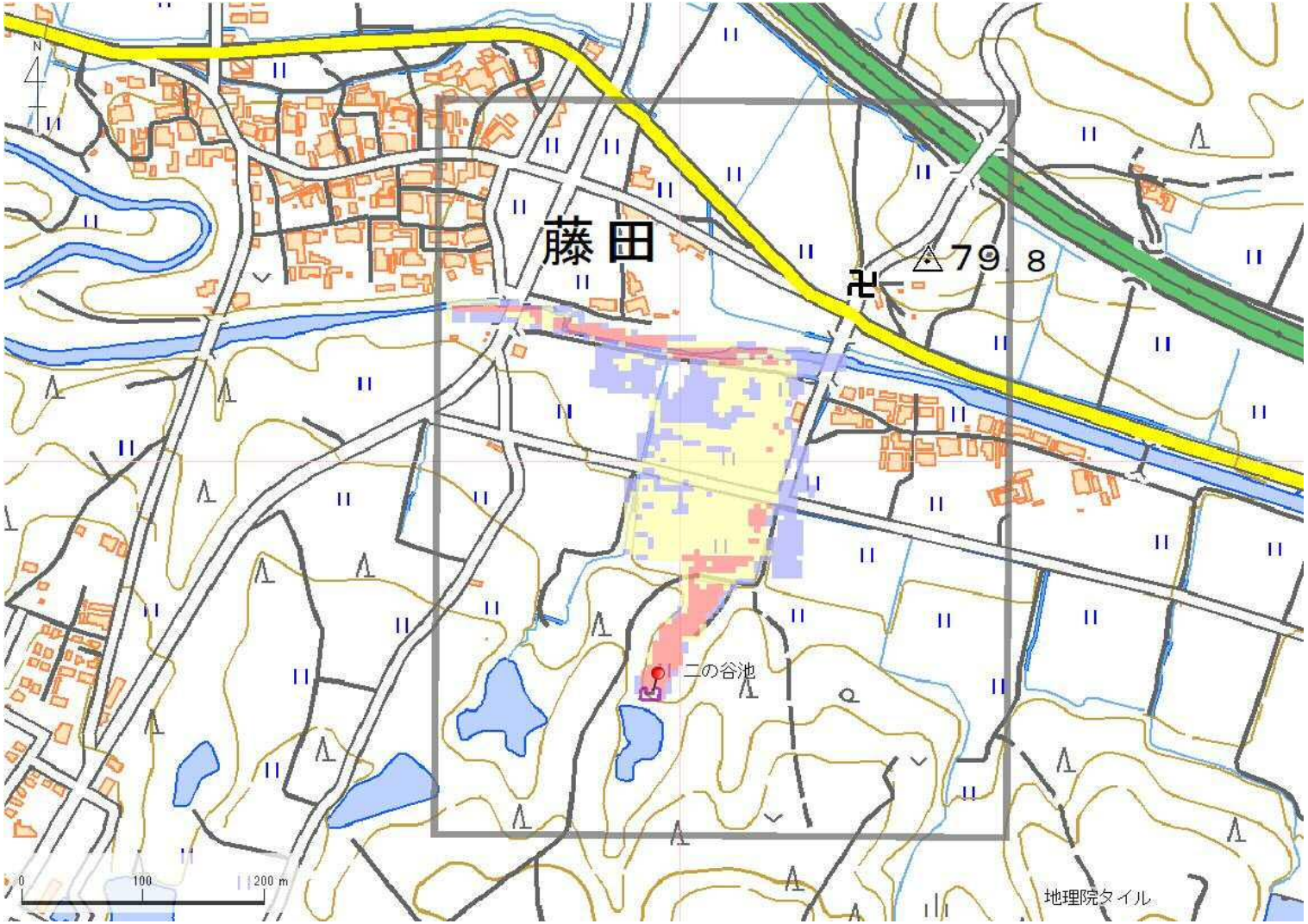

解析貯水量計算(上流側関連ため池含む)		
ID	池名	貯水量 (千m3)
解析貯水量計		0.0

【浸水面積(ha)】

歩行可能	1.1 ha
歩行困難	1.8 ha
歩行不可能	0.6 ha

歩行困難度
- 可能
- 困難
- 不可能

この地図の作成に当たっては、国土地理院長の承認を得て、同院発行の基盤地図情報及び電子地形図(タイル)を使用した。(承認番号 令元情使、第326号)

ID	34100281	ため池名	一ノ谷下池	所在地	加東市藤田一ノ谷口1232				
堤高 (m)	8.0	貯水量 (千m3)	10.0	緯度	34° 55′ 4.12″ N	経度	134° 59′ 17.65″ E	判定	無

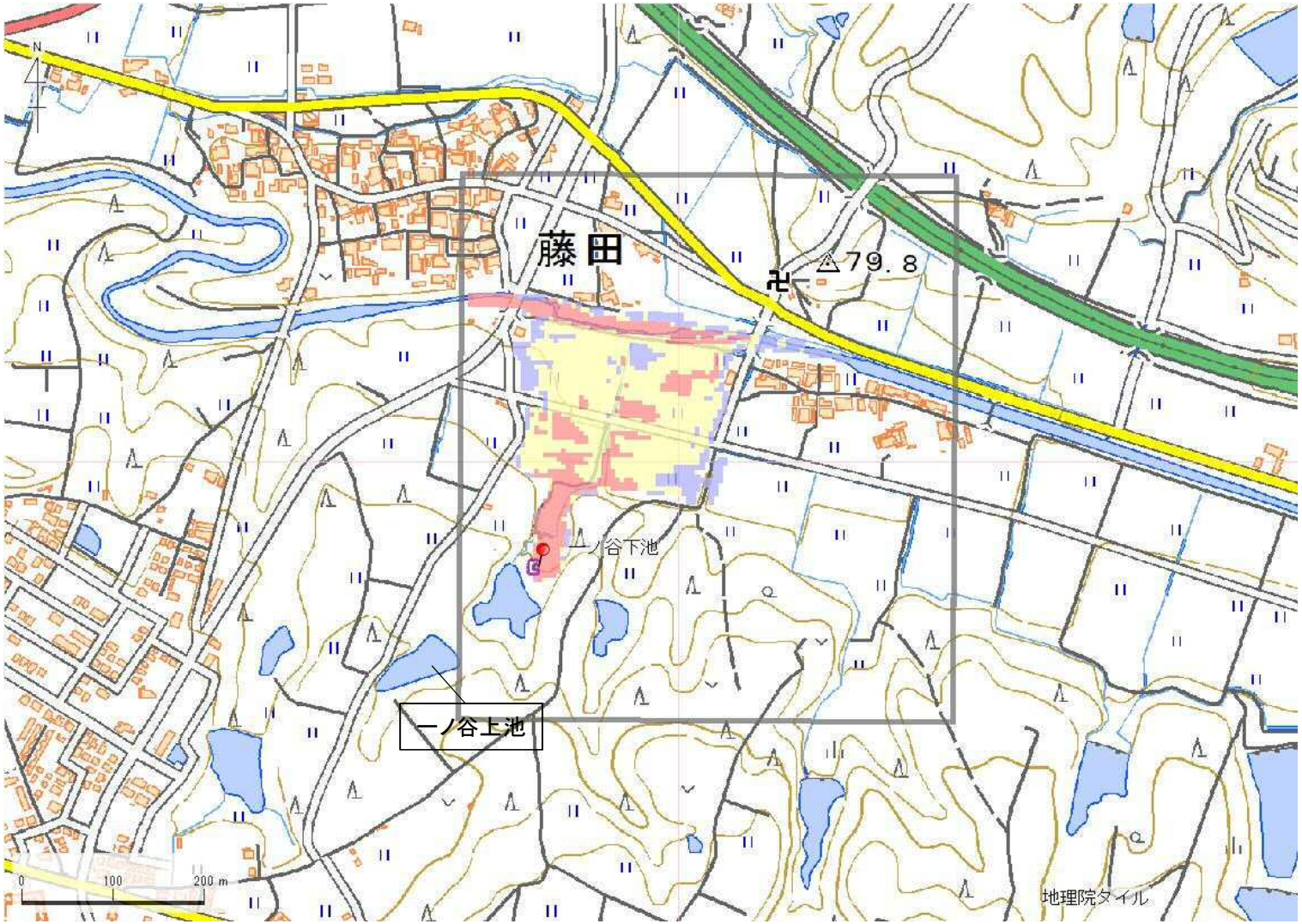

解析貯水量計算(上流側関連ため池含む)		
ID	池名	貯水量 (千m3)
34100282	一ノ谷上池	10.0
34100281	一ノ谷下池	10.0
解析貯水量計		20.0

【浸水面積(ha)】

歩行可能	0.9 ha
歩行困難	2.9 ha
歩行不可能	1.4 ha

歩行困難度
- 可能
- 困難
- 不可能

この地図の作成に当たっては、国土地理院長の承認を得て、同院発行の基盤地図情報及び電子地形図(タイル)を使用した。(承認番号 令元情使、第326号)

ID	34100283	ため池名	大谷下池	所在地	加東市藤田東山941				
堤高 (m)	6.0	貯水量 (千m3)	34.0	緯度	34° 54′ 57.86″ N	経度	134° 59′ 50.51″ E	判定	無

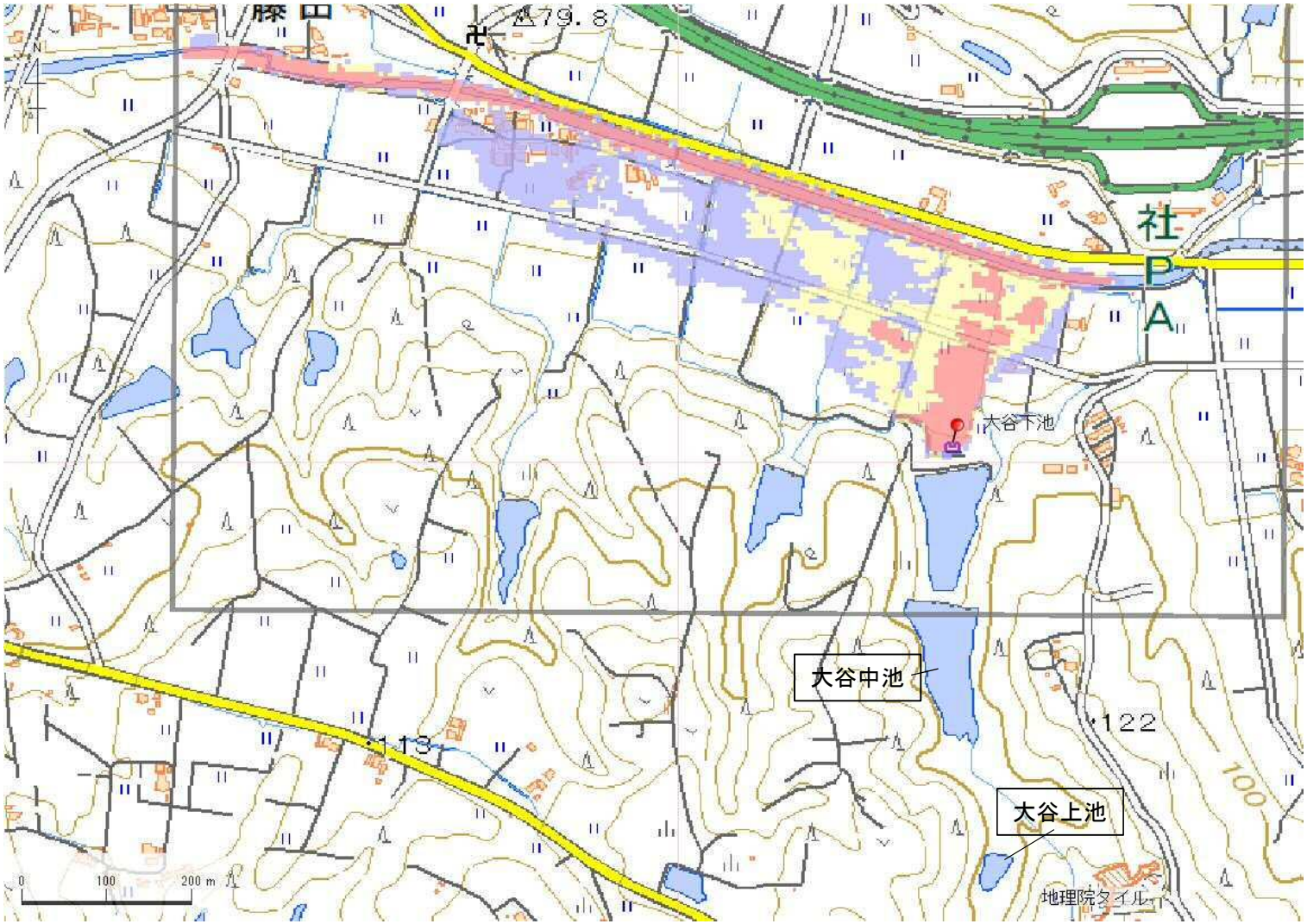

解析貯水量計算(上流側関連ため池含む)		
ID	池名	貯水量 (千m3)
34100285	大谷上池	1.0
34100284	大谷中池	4.2
34100283	大谷下池	34.0
解析貯水量計		39.2

【浸水面積(ha)】

歩行可能	5.3 ha
歩行困難	3.4 ha
歩行不可能	3.5 ha

歩行困難度
- 可能
- 困難
- 不可能

この地図の作成に当たっては、国土地理院長の承認を得て、同院発行の基盤地図情報及び電子地形図(タイル)を使用した。(承認番号 令元情使、第326号)

ID	34100286	ため池名	アブ谷池	所在地	加東市藤田東山944-142				
堤高 (m)	6.0	貯水量 (千m3)	9.5	緯度	34° 54′ 58.01″ N	経度	134° 59′ 42.93″ E	判定	無

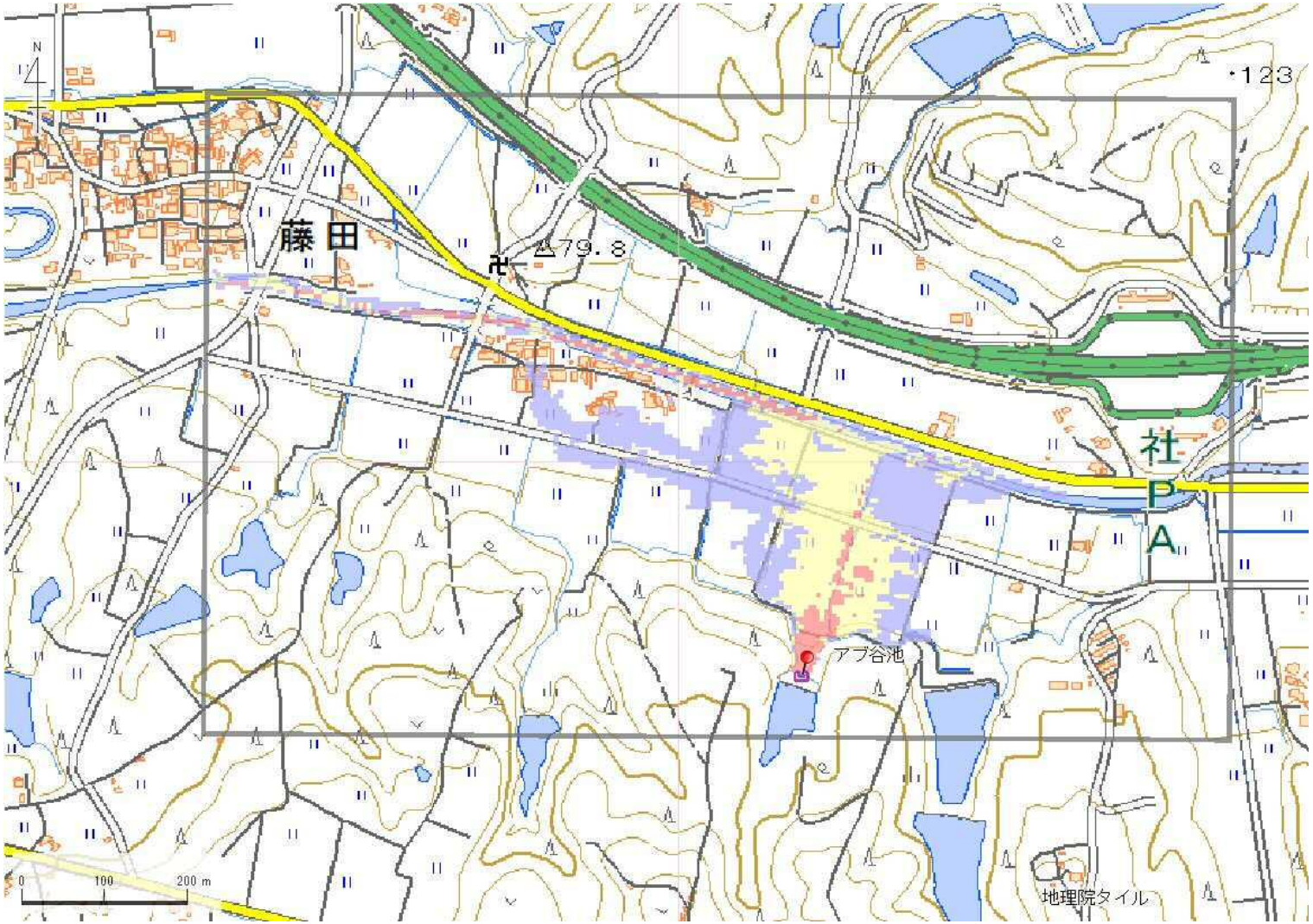

解析貯水量計算(上流側関連ため池含む)		
ID	池名	貯水量 (千m3)
解析貯水量計		0.0

【浸水面積(ha)】

歩行可能	4.9 ha
歩行困難	3.5 ha
歩行不可能	0.9 ha

歩行困難度
- 可能
- 困難
- 不可能

この地図の作成に当たっては、国土地理院長の承認を得て、同院発行の基盤地図情報及び電子地形図(タイル)を使用した。(承認番号 令元情使、第326号)

ID	34100287	ため池名	クズレ谷下池	所在地	加東市藤田南山1390				
堤高 (m)	4.5	貯水量 (千m3)	5.0	緯度	34° 55′ 1.91″ N	経度	134° 59′ 6.17″ E	判定	無

解析貯水量計算(上流側関連ため池含む)		
ID	池名	貯水量 (千m3)
34100287	クズレ谷下池	5.0
34100288	クズレ谷上池	7.0
解析貯水量計		12.0

【浸水面積(ha)】

歩行可能	−
歩行困難	−
歩行不可能	−

歩行困難度

- 可能
- 困難
- 不可能

この地図の作成に当たっては、国土地理院長の承認を得て、同院発行の基盤地図情報及び電子地形図(タイル)を使用した。(承認番号 令元情使、第326号)

ID	34100289	ため池名	ミヤノ池	所在地	加東市藤田北山495				
堤高 (m)	2.0	貯水量 (千m3)	0.3	緯度	34° 55′ 24.47″ N	経度	134° 59′ 30.59″ E	判定	無

解析貯水量計算(上流側関連ため池含む)		
ID	池名	貯水量 (千m3)
解析貯水量計		0.0

【浸水面積(ha)】

歩行可能	0.8 ha
歩行困難	0.5 ha
歩行不可能	0.0 ha

歩行困難度
- 可能
- 困難
- 不可能

この地図の作成に当たっては、国土地理院長の承認を得て、同院発行の基盤地図情報及び電子地形図(タイル)を使用した。(承認番号 令元情使、第326号)

ID	34100290	ため池名	藤谷池	所在地	加東市藤田北山735				
堤高 (m)	4.0	貯水量 (千m3)	4.0	緯度	34° 55′ 24.05″ N	経度	134° 59′ 44.07″ E	判定	無

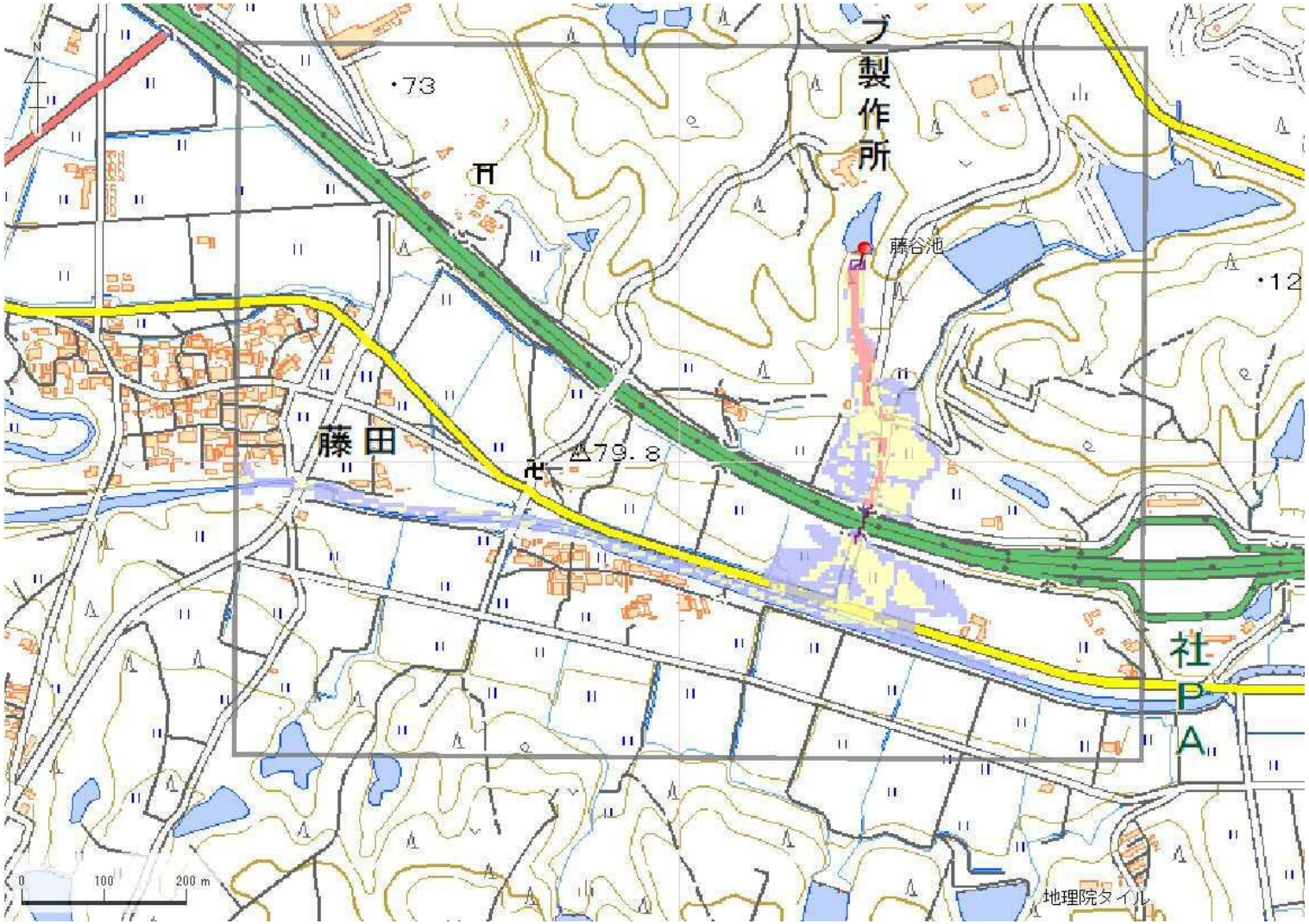

解析貯水量計算(上流側関連ため池含む)		
ID	池名	貯水量 (千m3)
解析貯水量計		0.0

【浸水面積(ha)】

歩行可能	2.8 ha
歩行困難	2.1 ha
歩行不可能	0.3 ha

歩行困難度
- 可能
- 困難
- 不可能

この地図の作成に当たっては、国土地理院長の承認を得て、同院発行の基盤地図情報及び電子地形図(タイル)を使用した。(承認番号 令元情使、第326号)

ID	34100291	ため池名	長池	所在地	加東市藤田名草口807				
堤高 (m)	2.0	貯水量 (千m3)	0.8	緯度	34° 55′ 13.97″ N	経度	134° 59′ 52.69″ E	判定	無

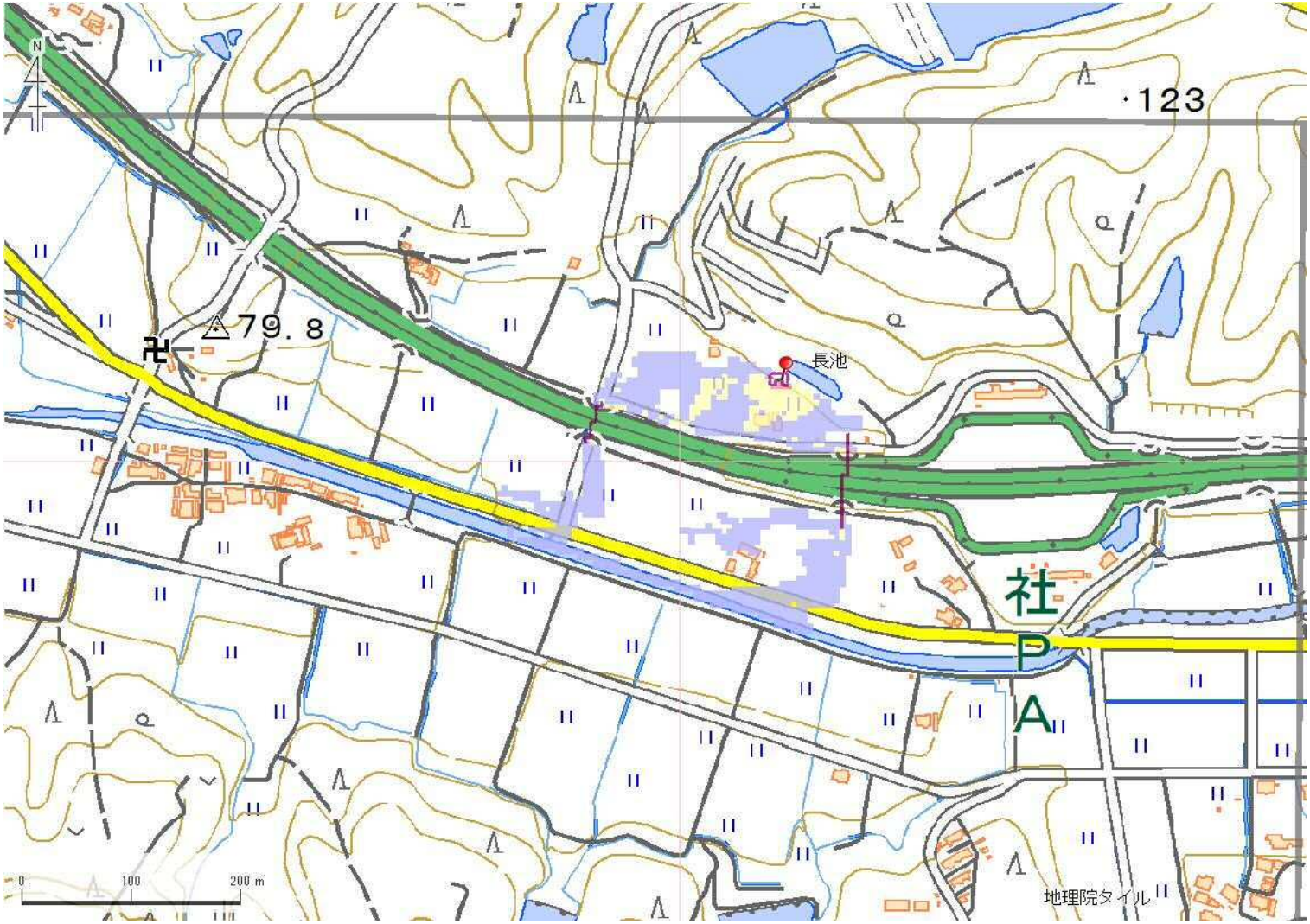

解析貯水量計算(上流側関連ため池含む)		
ID	池名	貯水量 (千m3)
解析貯水量計		0.0

【浸水面積(ha)】

歩行可能	2.2 ha
歩行困難	0.3 ha
歩行不可能	0.0 ha

歩行困難度
- 可能
- 困難
- 不可能

この地図の作成に当たっては、国土地理院長の承認を得て、同院発行の基盤地図情報及び電子地形図(タイル)を使用した。(承認番号 令元情使、第326号)

ため池ハザードマップ
名草上池・名草下池・大谷中池・大谷下池（藤田）

このマップは、ため池が決壊した場合にどのような被害となるかを知るために、ため池が満水の時に貯水量が瞬時に流出する状況を想定し、浸水の深さの最大値とおおよその到達時間、避難方向の目安を示しています。表示されている範囲以外の浸水や、特に河川や水路沿いでは到達時間より早く被害が発生する場合があるので注意してください。

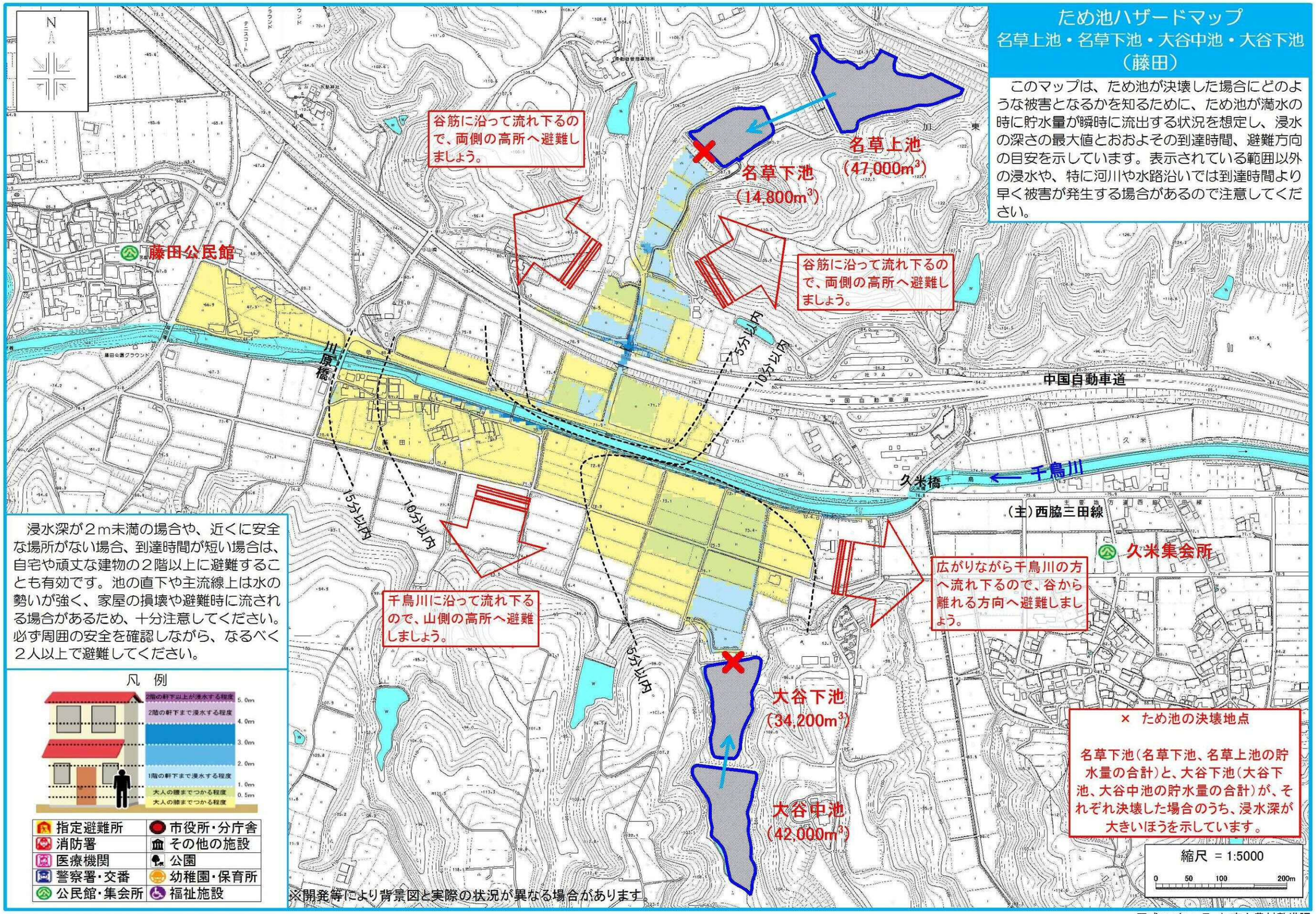

浸水深が２ｍ未満の場合や、近くに安全な場所がない場合、到達時間が短い場合は、自宅や頑丈な建物の２階以上に避難することも有効です。池の直下や主流線上は水の勢いが強く、家屋の損壊や避難時に流される場合があるため、十分注意してください。必ず周囲の安全を確認しながら、なるべく２人以上で避難してください。

凡　例

指定避難所	市役所・分庁舎
消防署	その他の施設
医療機関	公園
警察署・交番	幼稚園・保育所
公民館・集会所	福祉施設

平成 27 年 3 月　加東市農村整備課

ID	34100307	ため池名	昭和池	所在地	加東市上三草山1136-21				
堤高 (m)	29.9	貯水量 (千m3)	1500.0	緯度	34° 56′ 17.18″ N	経度	135° 0′ 59.62″ E	判定	有

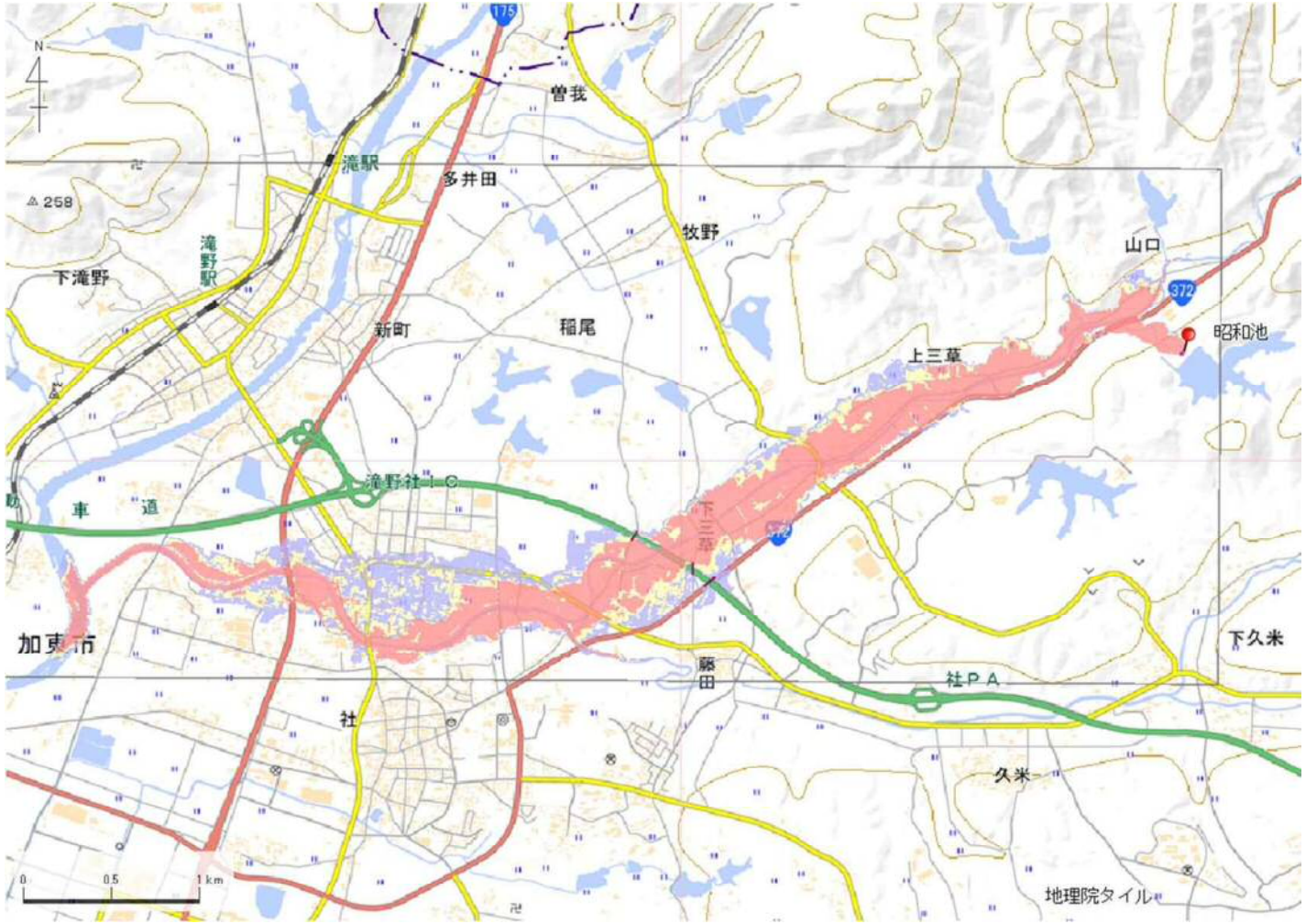

解析貯水量計算(上流側関連ため池含む)		
ID	池名	貯水量 (千m3)
解析貯水量計		0.0

【浸水面積(ha)】

歩行可能	–
歩行困難	–
歩行不可能	–

歩行困難度

- 可能
- 困難
- 不可能

この地図の作成に当たっては、国土地理院長の承認を得て、同院発行の基盤地図情報及び電子地形図(タイル)を使用した。(承認番号 令元情使、第326号)

ID	34100307	ため池名	昭和池	所在地	加東市上三草山1136-21				
堤高 (m)	29.9	貯水量 (千m3)	1500.0	緯度	34° 56′ 17.18″ N	経度	135° 0′ 59.62″ E	判定	有

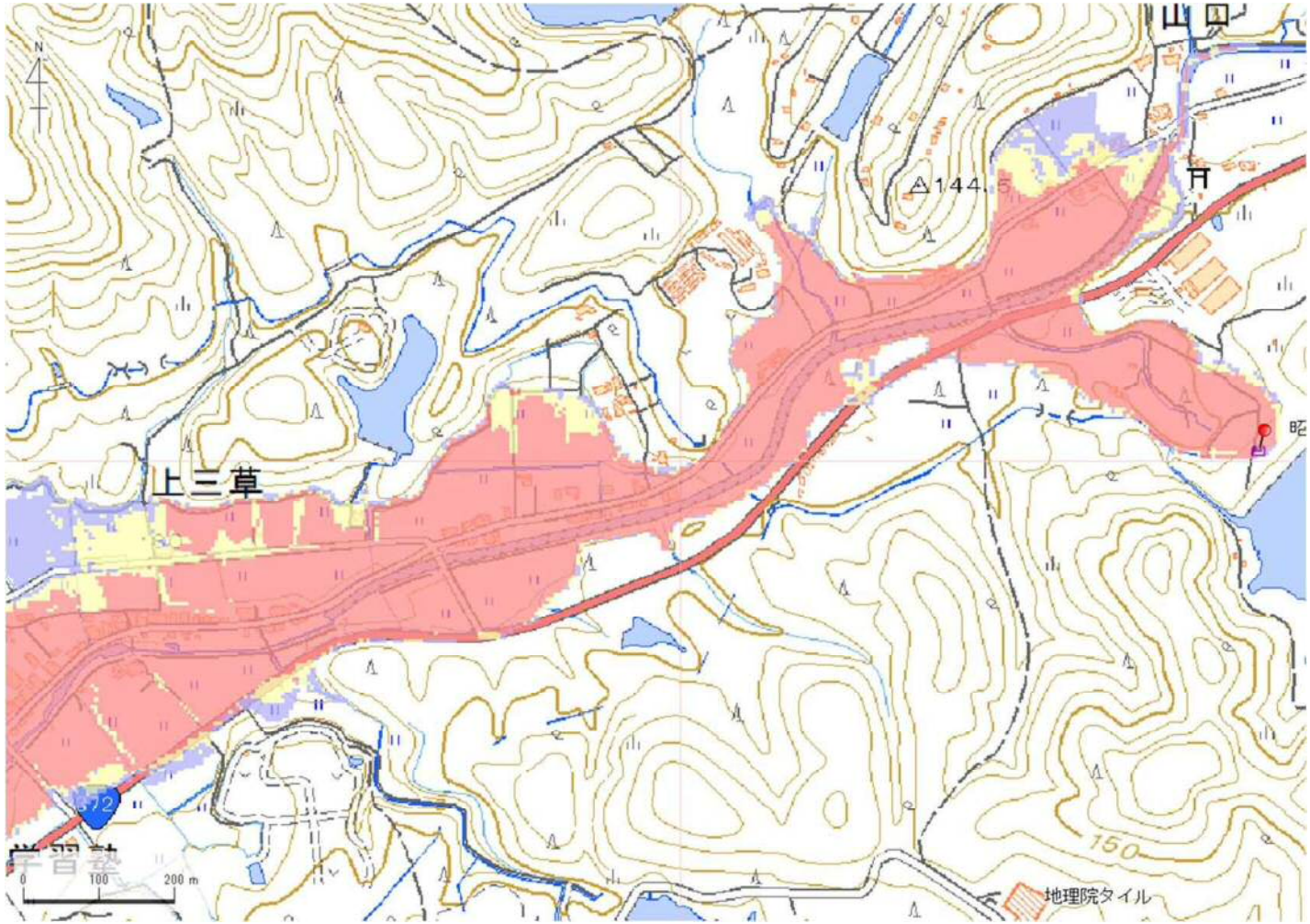

解析貯水量計算(上流側関連ため池含む)		
ID	池名	貯水量 (千m3)
解析貯水量計		0.0

【浸水面積(ha)】

歩行可能	−
歩行困難	−
歩行不可能	−

歩行困難度
- 可能
- 困難
- 不可能

この地図の作成に当たっては、国土地理院長の承認を得て、同院発行の基盤地図情報及び電子地形図(タイル)を使用した。(承認番号 令元情使、第326号)

ID	34100307	ため池名	昭和池	所在地	加東市上三草山1136-21				
堤高 (m)	29.9	貯水量 (千m3)	1500.0	緯度	34° 56′ 17.18″ N	経度	135° 0′ 59.62″ E	判定	有

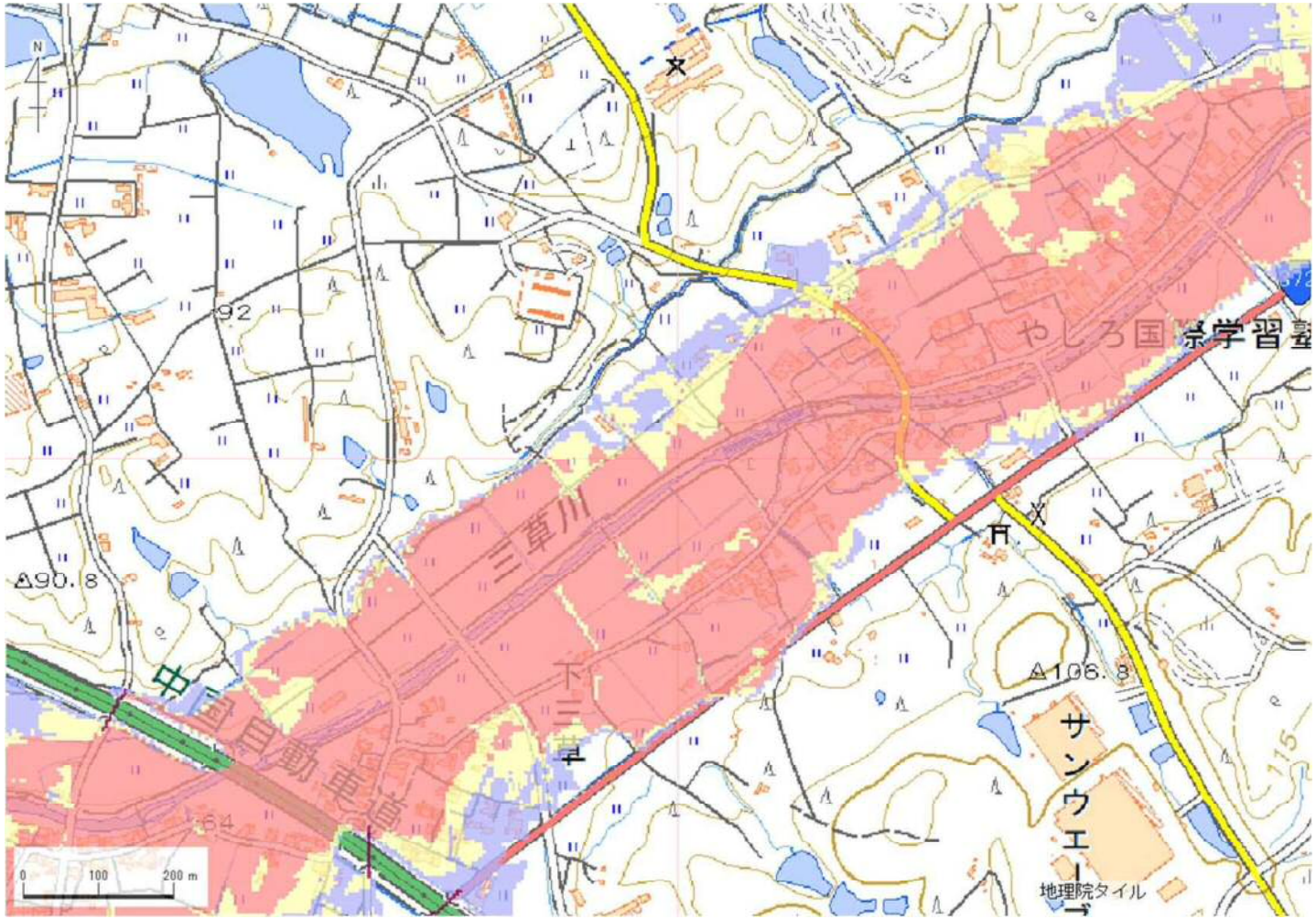

解析貯水量計算(上流側関連ため池含む)

ID	池名	貯水量 (千m3)
	解析貯水量計	0.0

【浸水面積(ha)】

歩行可能	−
歩行困難	−
歩行不可能	−

歩行困難度
- 可能
- 困難
- 不可能

この地図の作成に当たっては、国土地理院長の承認を得て、同院発行の基盤地図情報及び電子地形図(タイル)を使用した。(承認番号 令元情使、第326号)

ID	34100307	ため池名	昭和池	所在地	加東市上三草山1136-21				
堤高(m)	29.9	貯水量(千m3)	1500.0	緯度	34° 56′ 17.18″ N	経度	135° 0′ 59.62″ E	判定	有

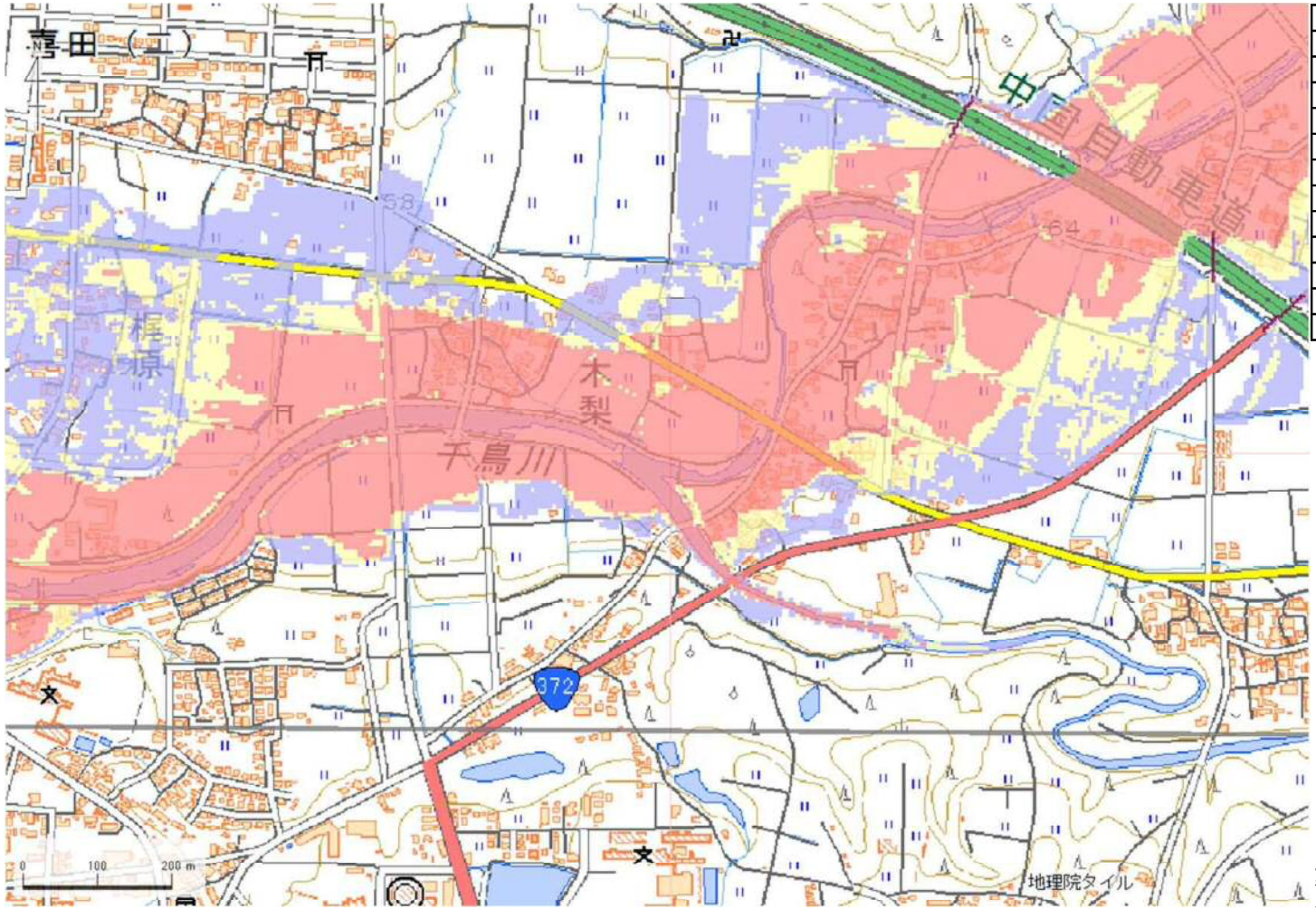

解析貯水量計算(上流側関連ため池含む)

ID	池名	貯水量(千m3)
	解析貯水量計	0.0

【浸水面積(ha)】

歩行可能	−
歩行困難	−
歩行不可能	−

歩行困難度
- 可能
- 困難
- 不可能

この地図の作成に当たっては、国土地理院長の承認を得て、同院発行の基盤地図情報及び電子地形図(タイル)を使用した。(承認番号 令元情使、第326号)

ID	34100307	ため池名	昭和池	所在地	加東市上三草山1136-21				
堤高 (m)	29.9	貯水量 (千m3)	1500.0	緯度	34° 56′ 17.18″ N	経度	135° 0′ 59.62″ E	判定	有

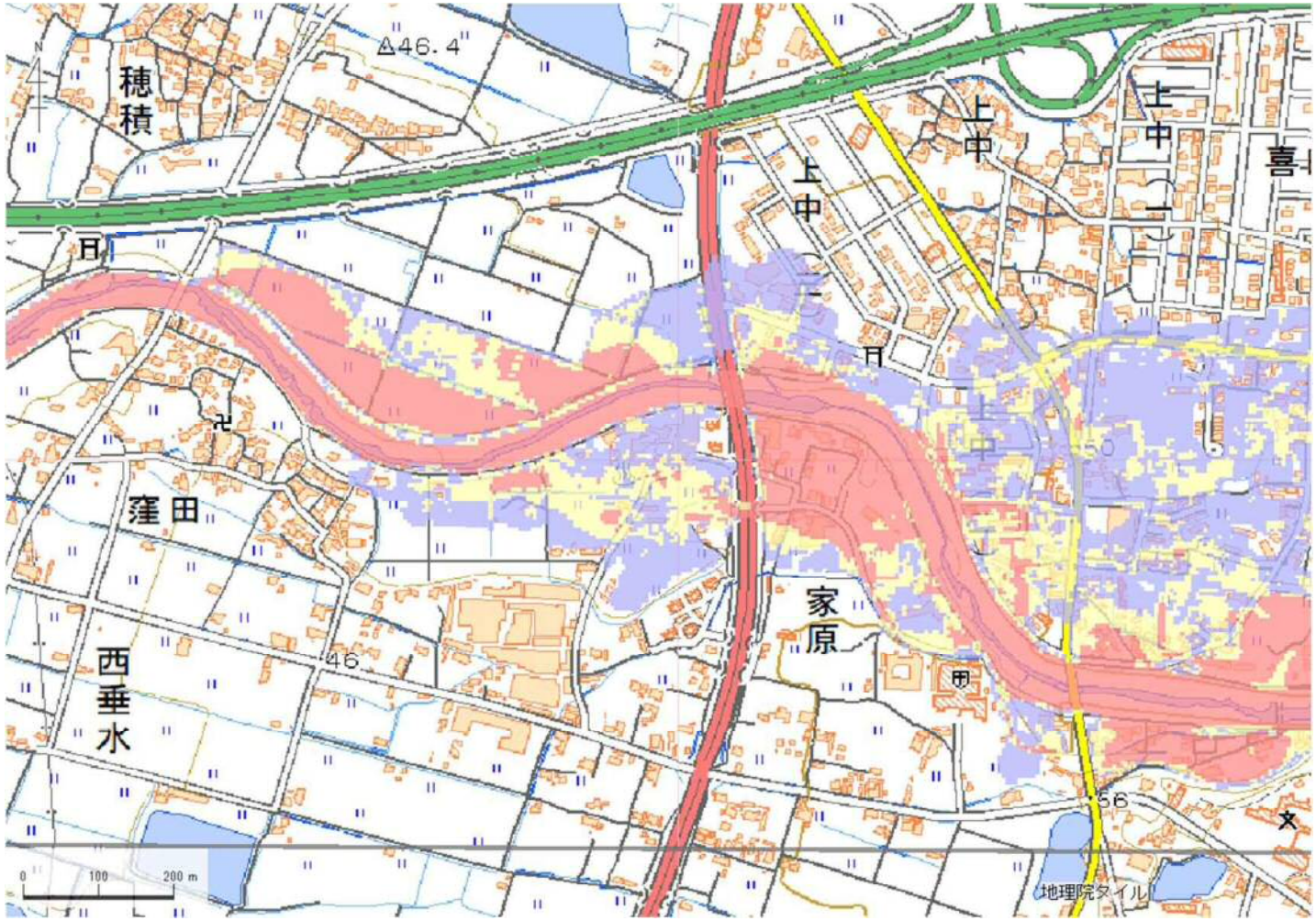

解析貯水量計算(上流側関連ため池含む)		
ID	池名	貯水量 (千m3)
解析貯水量計		0.0

【浸水面積(ha)】

歩行可能	–
歩行困難	–
歩行不可能	–

歩行困難度
- 可能
- 困難
- 不可能

この地図の作成に当たっては、国土地理院長の承認を得て、同院発行の基盤地図情報及び電子地形図(タイル)を使用した。(承認番号 令元情使、第326号)