ID	34100300	ため池名	音ヶ谷池	所在地	加東市上三草音ヶ谷540-1				
堤高 (m)	5.5	貯水量 (千m3)	20.0	緯度	34° 56′ 33.19″ N	経度	134° 59′ 59.85″ E	判定	有

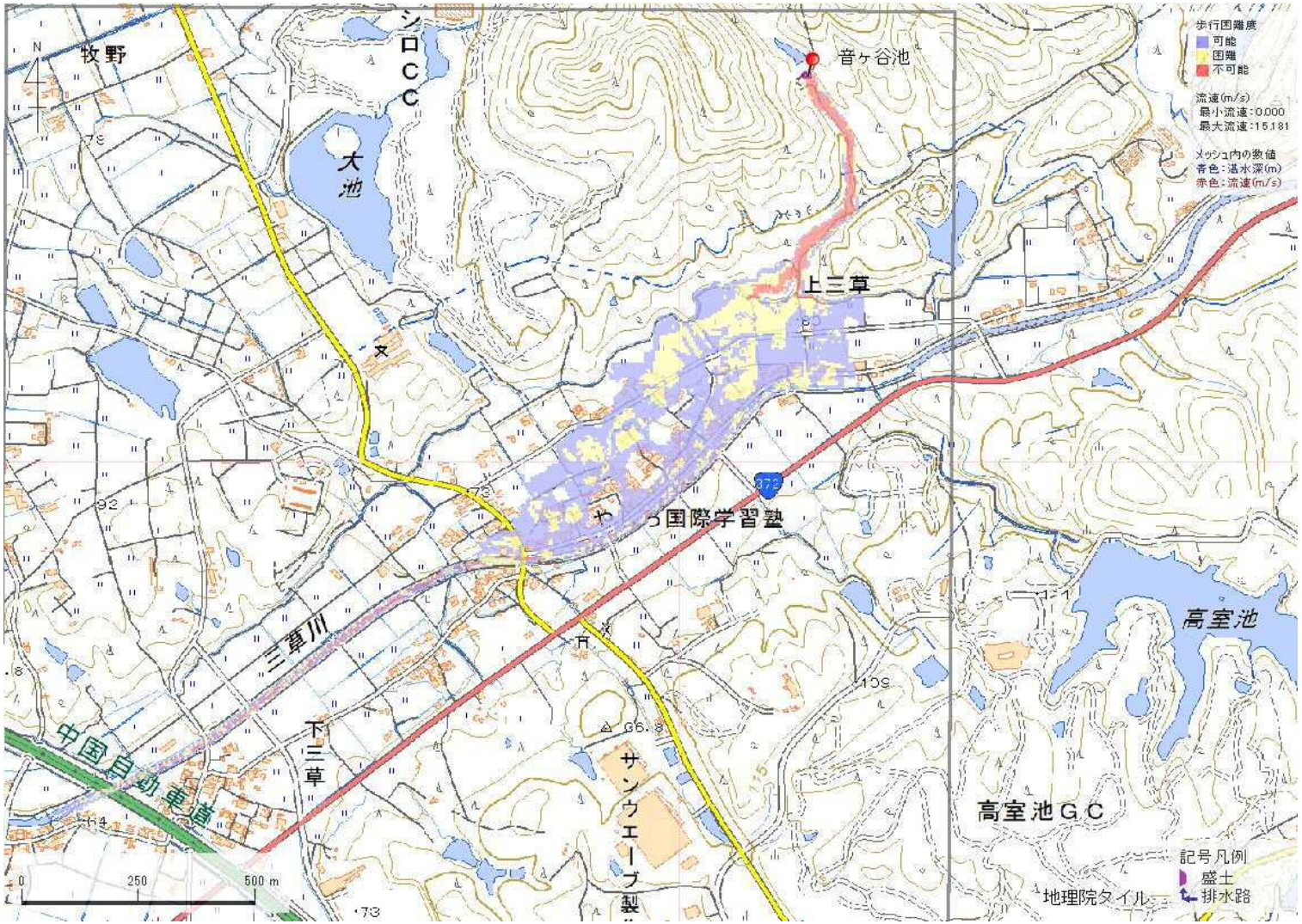

解析貯水量計算(上流側関連ため池含む)		
ID	池名	貯水量 (千m3)
解析貯水量計		0.0

【浸水面積(ha)】

歩行可能	−
歩行困難	−
歩行不可能	−

歩行困難度
- 可能
- 困難
- 不可能

この地図の作成に当たっては、国土地理院長の承認を得て、同院発行の基盤地図情報及び電子地形図(タイル)を使用した。(承認番号 令元情使、第326号)

ID	34100300	ため池名	音ヶ谷池	所在地	加東市上三草音ヶ谷540-1				
堤高 (m)	5.5	貯水量 (千m3)	20.0	緯度	34° 56′ 33.19″ N	経度	134° 59′ 59.85″ E	判定	有

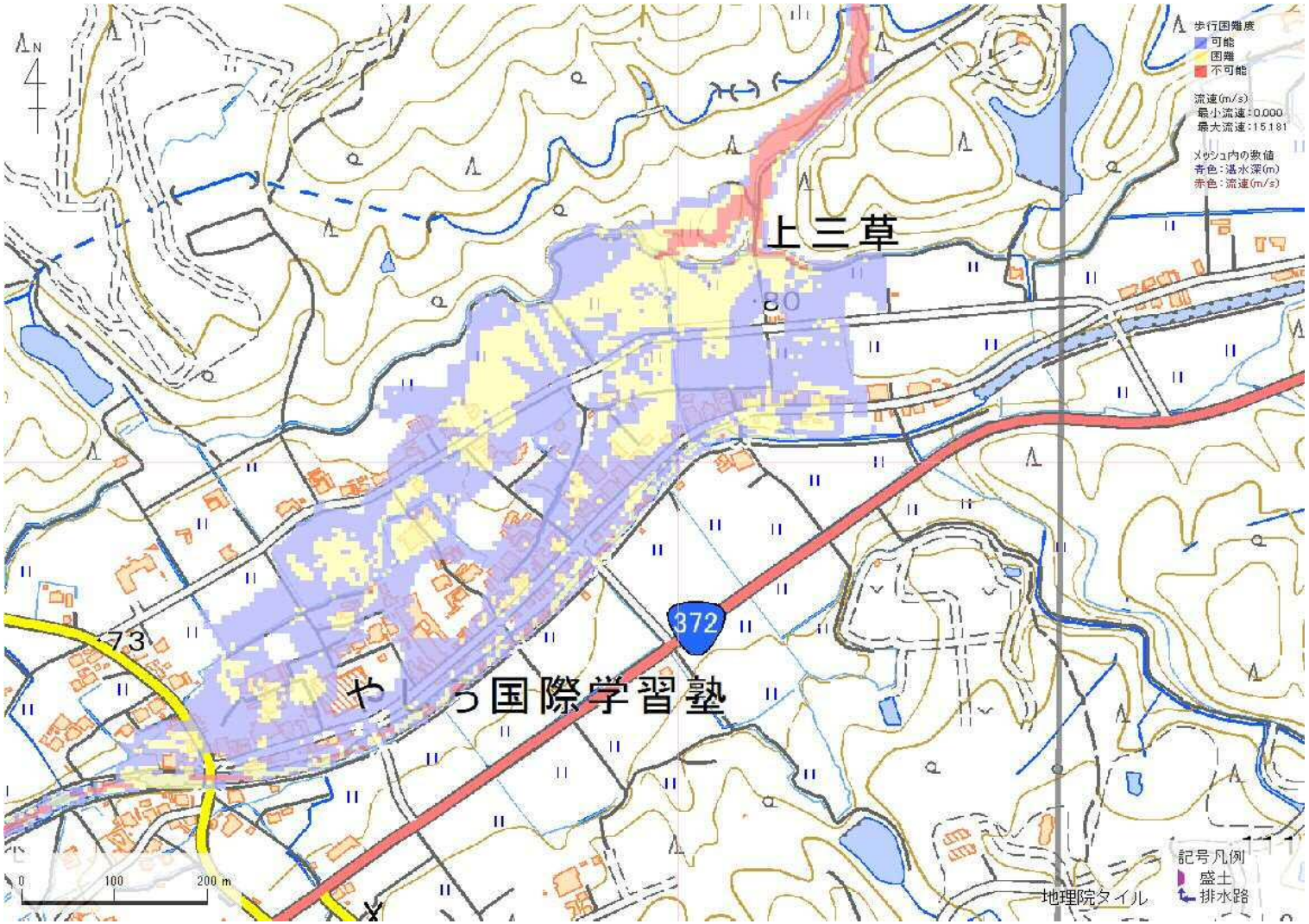

解析貯水量計算(上流側関連ため池含む)		
ID	池名	貯水量 (千m3)
解析貯水量計		0.0

【浸水面積(ha)】

歩行可能	−
歩行困難	−
歩行不可能	−

歩行困難度
- 可能
- 困難
- 不可能

この地図の作成に当たっては、国土地理院長の承認を得て、同院発行の基盤地図情報及び電子地形図(タイル)を使用した。(承認番号 令元情使、第326号)

ID	34100301	ため池名	梶谷池	所在地	加東市上三草梶谷261				
堤高 (m)	7.0	貯水量 (千m3)	7.6	緯度	34° 56′ 10.50″ N	経度	134° 59′ 31.51″ E	判定	有

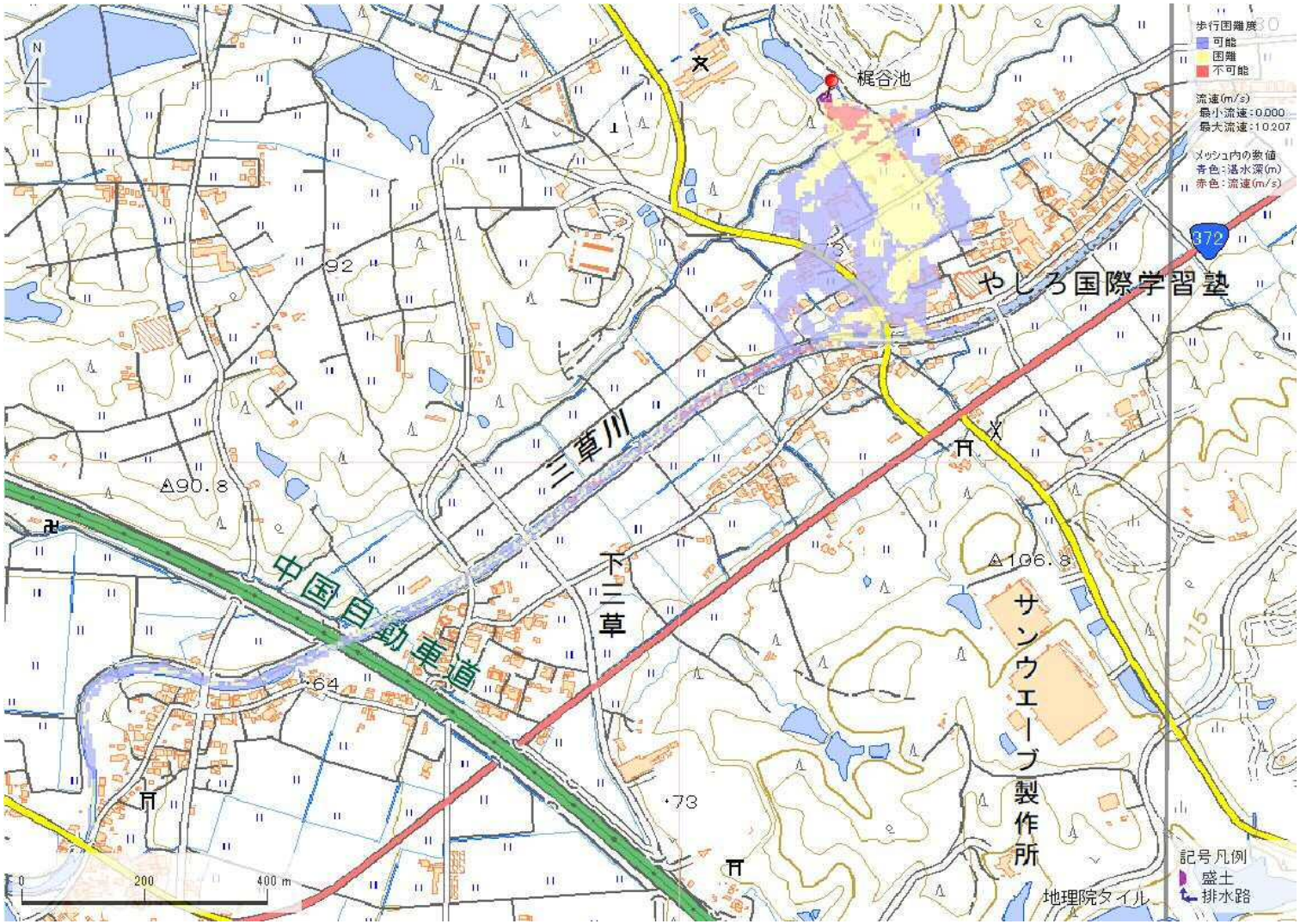

解析貯水量計算(上流側関連ため池含む)		
ID	池名	貯水量 (千m3)
解析貯水量計		0.0

【浸水面積(ha)】

歩行可能	−
歩行困難	−
歩行不可能	−

歩行困難度
- 可能
- 困難
- 不可能

この地図の作成に当たっては、国土地理院長の承認を得て、同院発行の基盤地図情報及び電子地形図(タイル)を使用した。(承認番号 令元情使、第326号)

ID	34100301	ため池名	梶谷池	所在地	加東市上三草梶谷261				
堤高 (m)	7.0	貯水量 (千m3)	7.6	緯度	34° 56′ 10.50″ N	経度	134° 59′ 31.51″ E	判定	有

解析貯水量計算(上流側関連ため池含む)		
ID	池名	貯水量 (千m3)
解析貯水量計		0.0

【浸水面積(ha)】

歩行可能	−
歩行困難	−
歩行不可能	−

歩行困難度
- 可能
- 困難
- 不可能

この地図の作成に当たっては、国土地理院長の承認を得て、同院発行の基盤地図情報及び電子地形図(タイル)を使用した。(承認番号 令元情使、第326号)

ID	34100303	ため池名	すりばち池	所在地	加東市上三草三草山1135				
堤高（m）	9.0	貯水量（千m3）	5.5	緯度	34° 56′ 9.83″ N	経度	135° 0′ 24.92″ E	判定	有

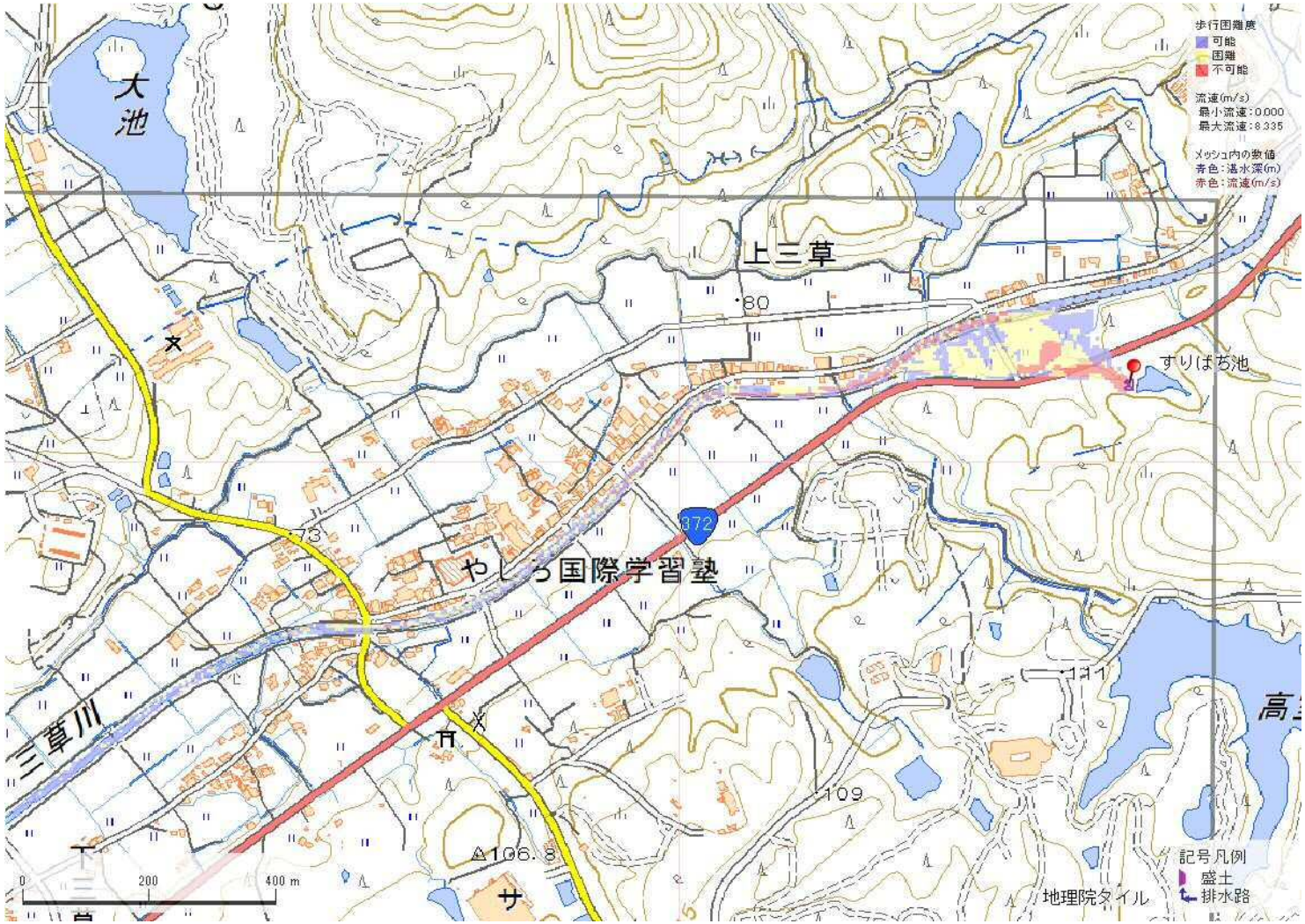

解析貯水量計算(上流側関連ため池含む)		
ID	池名	貯水量（千m3）
解析貯水量計		0.0

【浸水面積(ha)】

歩行可能	－
歩行困難	－
歩行不可能	－

歩行困難度
- 可能
- 困難
- 不可能

この地図の作成に当たっては、国土地理院長の承認を得て、同院発行の基盤地図情報及び電子地形図（タイル）を使用した。（承認番号 令元情使、第326号）

ID	34100303	ため池名	すりばち池	所在地	加東市上三草三草山1135				
堤高 (m)	9.0	貯水量 (千m3)	5.5	緯度	34° 56′ 9.83″ N	経度	135° 0′ 24.92″ E	判定	有

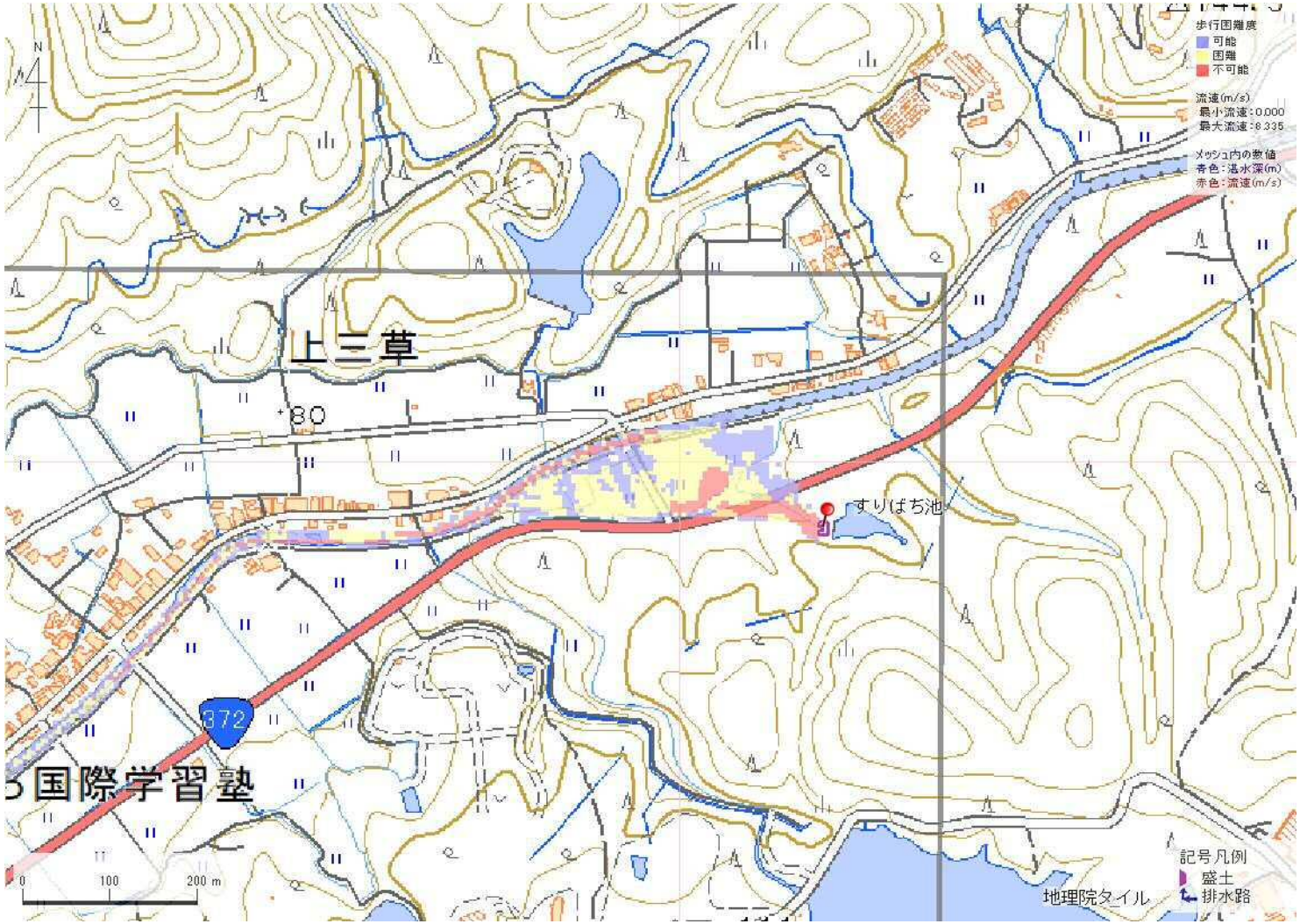

解析貯水量計算(上流側関連ため池含む)		
ID	池名	貯水量 (千m3)
解析貯水量計		0.0

【浸水面積(ha)】

歩行可能	−
歩行困難	−
歩行不可能	−

歩行困難度
- 可能
- 困難
- 不可能

この地図の作成に当たっては、国土地理院長の承認を得て、同院発行の基盤地図情報及び電子地形図(タイル)を使用した。(承認番号 令元情使、第326号)

ID	34100304	ため池名	御所谷新池	所在地	加東市上三草三草山1136-5				
堤高 (m)	10.2	貯水量 (千m3)	140.0	緯度	34° 57′ 53.87″ N	経度	135° 2′ 38.60″ E	判定	有

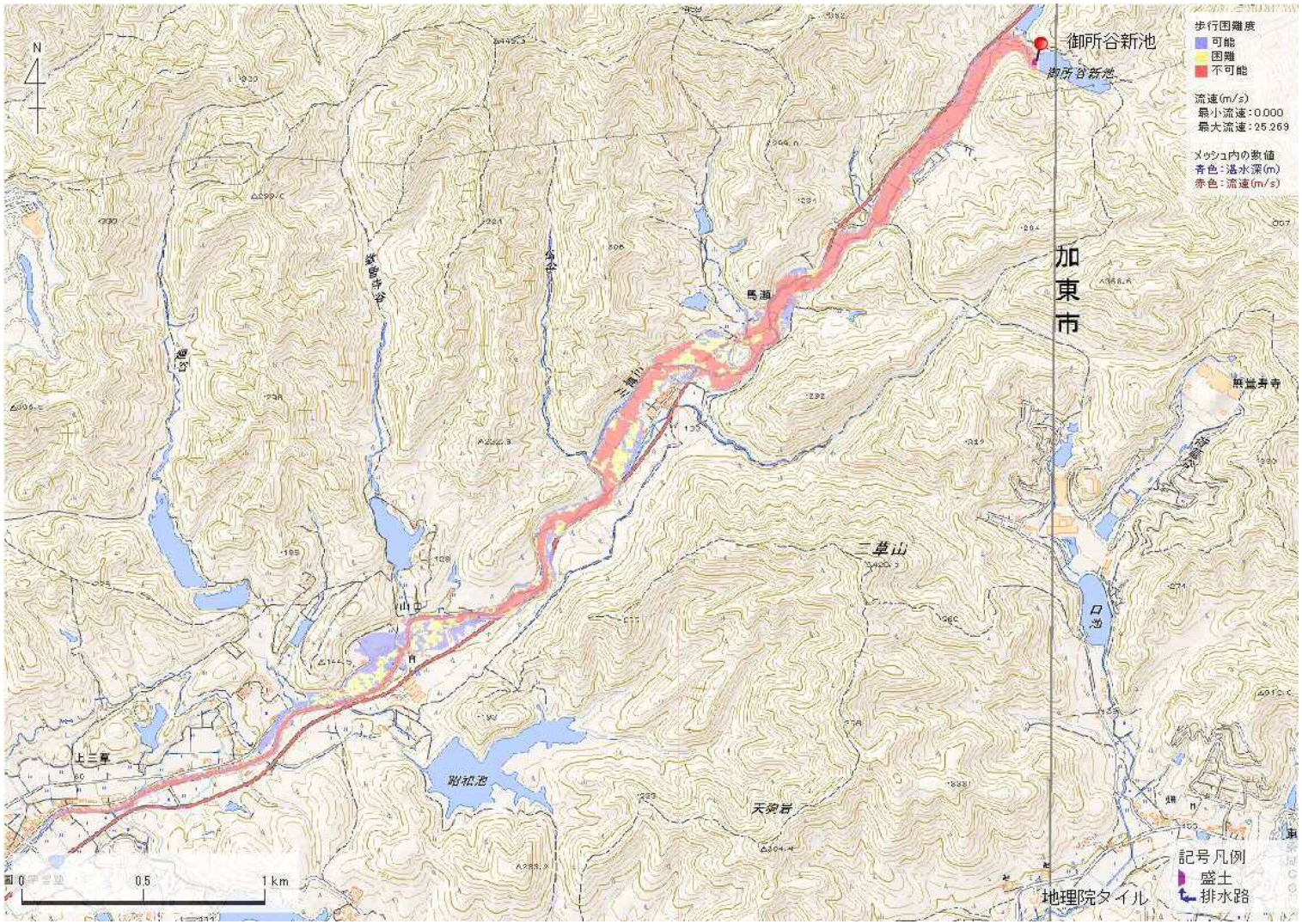

解析貯水量計算(上流側関連ため池含む)		
ID	池名	貯水量 (千m3)
解析貯水量計		0.0

【浸水面積(ha)】

歩行可能	−
歩行困難	−
歩行不可能	−

歩行困難度
- 可能
- 困難
- 不可能

この地図の作成に当たっては、国土地理院長の承認を得て、同院発行の基盤地図情報及び電子地形図(タイル)を使用した。(承認番号 令元情使、第326号)

ID	34100304	ため池名	御所谷新池	所在地	加東市上三草三草山1136-5				
堤高 (m)	10.2	貯水量 (千m3)	140.0	緯度	34° 57′ 53.87″ N	経度	135° 2′ 38.60″ E	判定	有

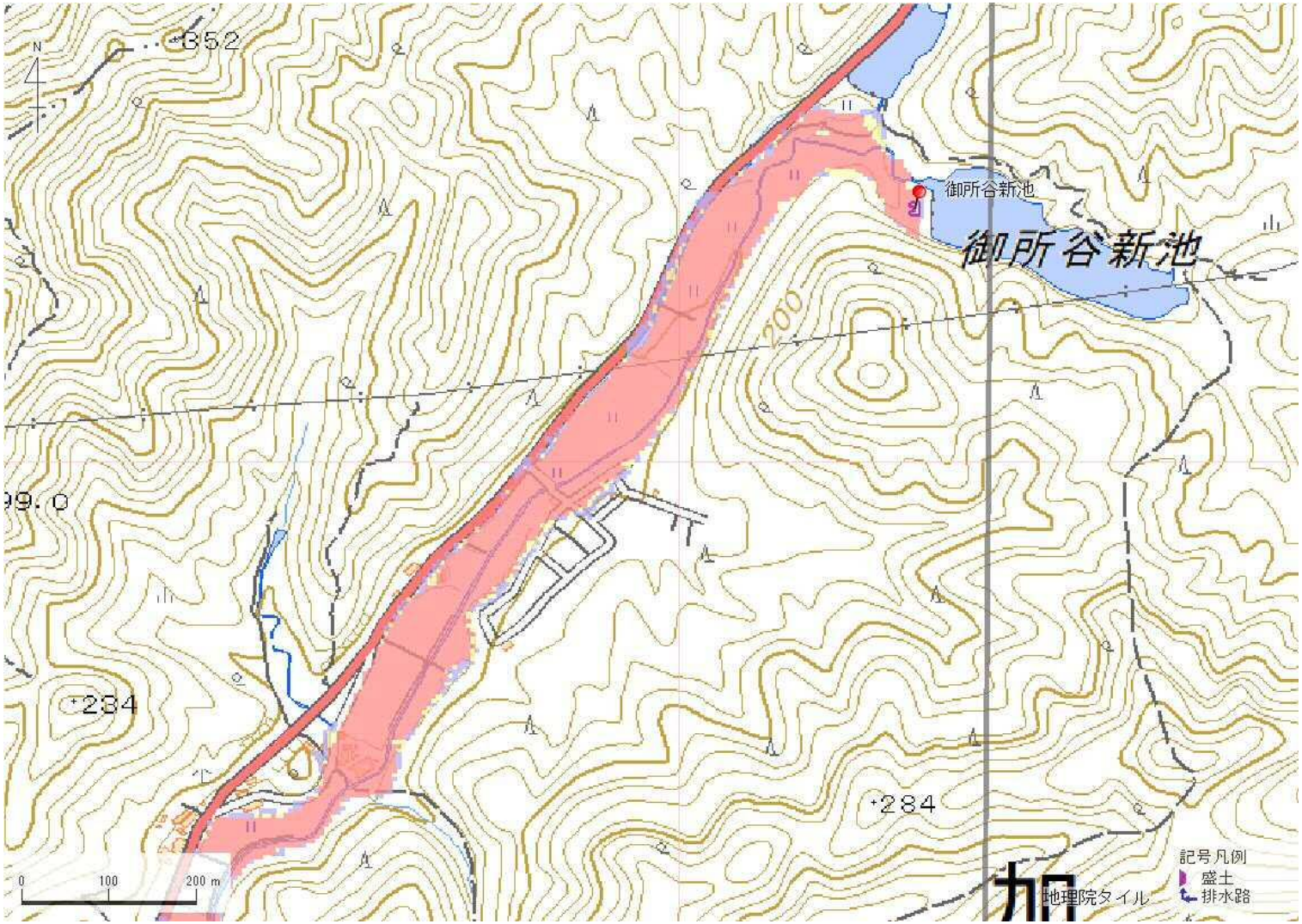

解析貯水量計算(上流側関連ため池含む)		
ID	池名	貯水量 (千m3)
解析貯水量計		0.0

【浸水面積(ha)】

歩行可能	−
歩行困難	−
歩行不可能	−

歩行困難度
- 可能
- 困難
- 不可能

この地図の作成に当たっては、国土地理院長の承認を得て、同院発行の基盤地図情報及び電子地形図(タイル)を使用した。(承認番号 令元情使、第326号)

ID	34100304	ため池名	御所谷新池	所在地	加東市上三草三草山1136-5				
堤高 (m)	10.2	貯水量 (千m3)	140.0	緯度	34° 57′ 53.87″ N	経度	135° 2′ 38.60″ E	判定	有

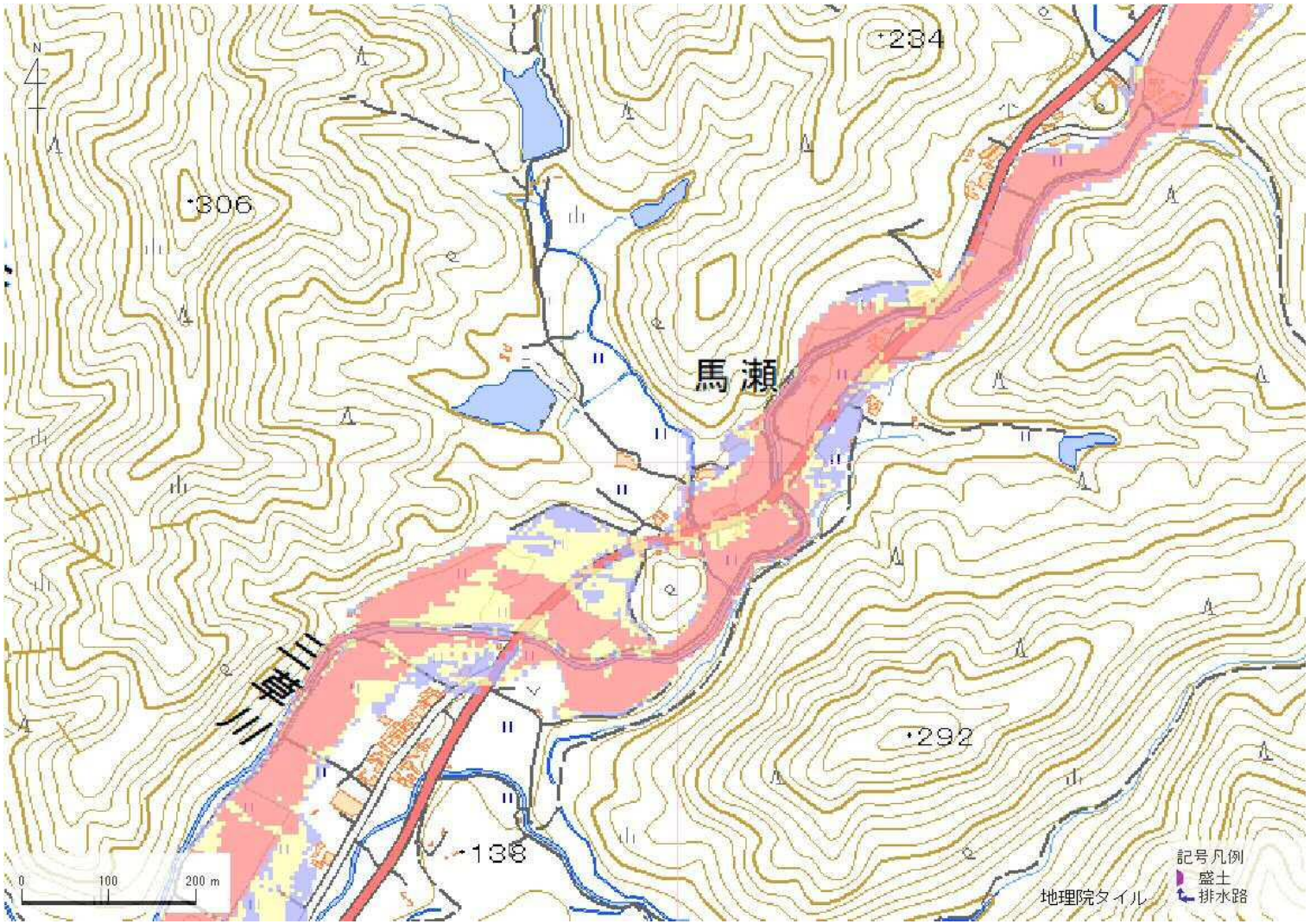

解析貯水量計算(上流側関連ため池含む)		
ID	池名	貯水量 (千m3)
解析貯水量計		0.0

【浸水面積(ha)】

歩行可能	−
歩行困難	−
歩行不可能	−

歩行困難度
- 可能
- 困難
- 不可能

この地図の作成に当たっては、国土地理院長の承認を得て、同院発行の基盤地図情報及び電子地形図(タイル)を使用した。(承認番号 令元情使、第326号)

ID	34100304	ため池名	御所谷新池	所在地	加東市上三草三草山1136-5				
堤高 (m)	10.2	貯水量 (千m3)	140.0	緯度	34° 57′ 53.87″ N	経度	135° 2′ 38.60″ E	判定	有

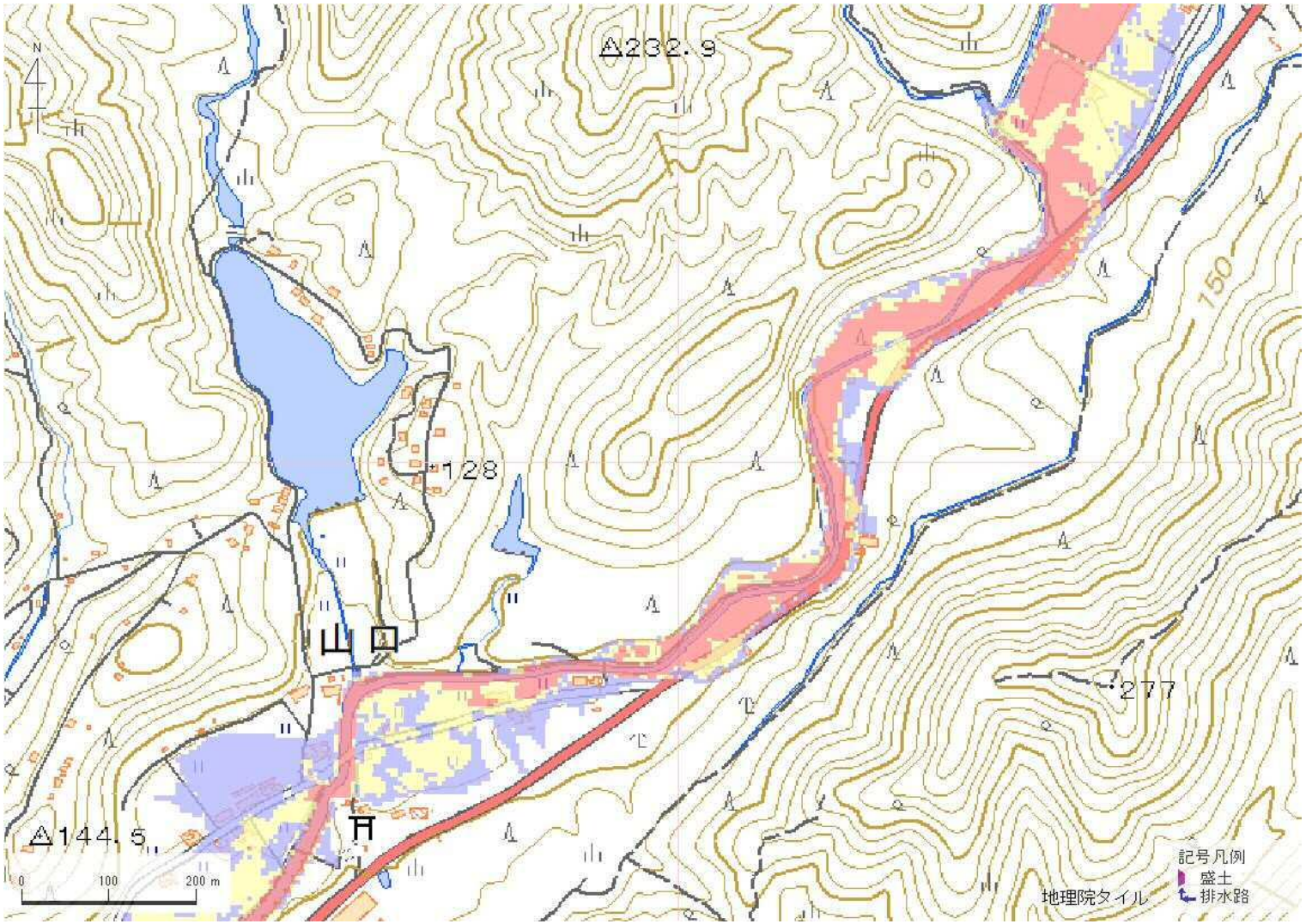

解析貯水量計算(上流側関連ため池含む)		
ID	池名	貯水量 (千m3)
解析貯水量計		0.0

【浸水面積(ha)】

歩行可能	−
歩行困難	−
歩行不可能	−

歩行困難度
- 可能
- 困難
- 不可能

この地図の作成に当たっては、国土地理院長の承認を得て、同院発行の基盤地図情報及び電子地形図(タイル)を使用した。(承認番号 令元情使、第326号)

ID	34100304	ため池名	御所谷新池	所在地	加東市上三草三草山1136-5				
堤高 (m)	10.2	貯水量 (千m3)	140.0	緯度	34° 57′ 53.87″ N	経度	135° 2′ 38.60″ E	判定	有

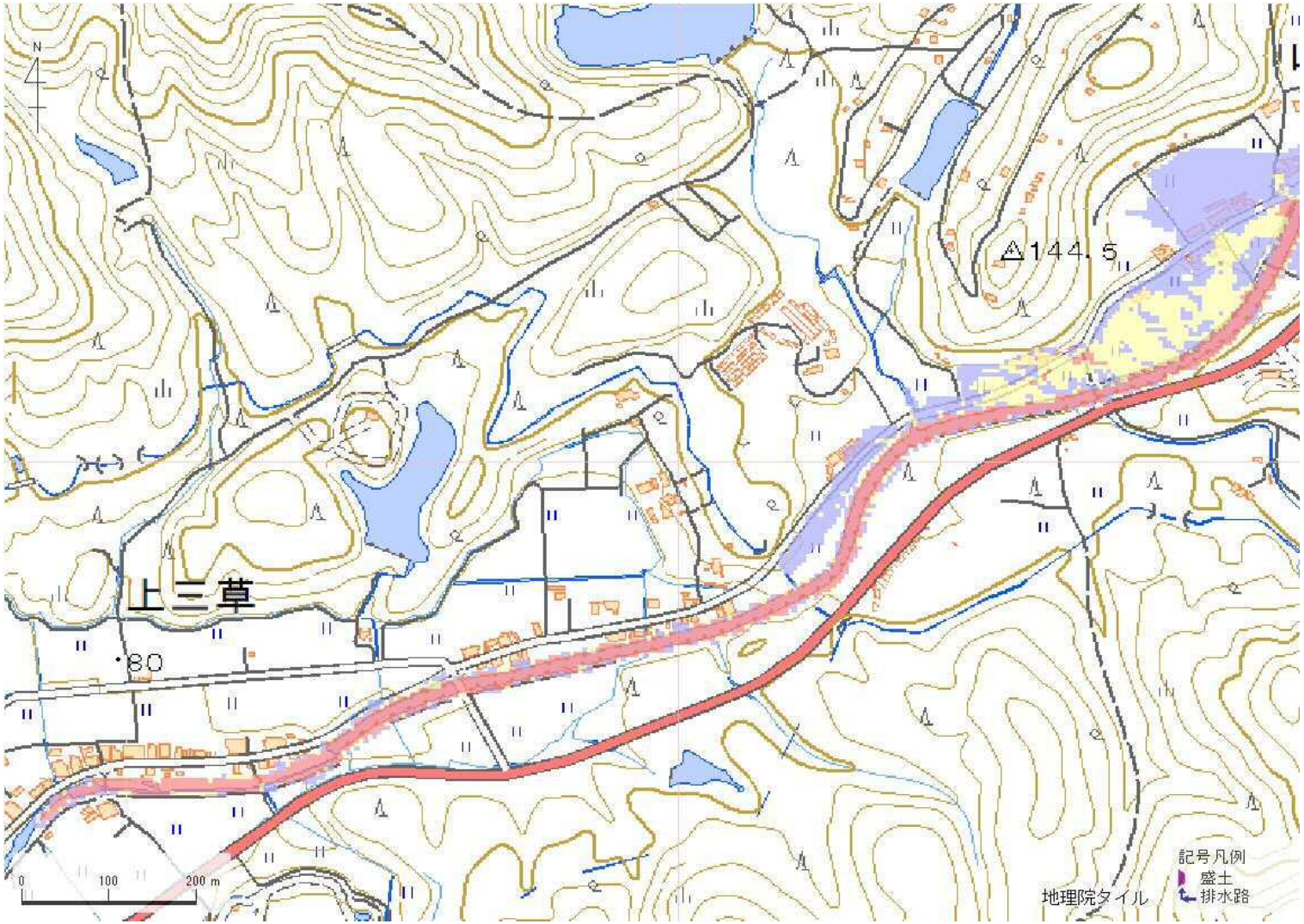

解析貯水量計算(上流側関連ため池含む)		
ID	池名	貯水量 (千m3)
解析貯水量計		0.0

【浸水面積(ha)】

歩行可能	−
歩行困難	−
歩行不可能	−

歩行困難度
- 可能
- 困難
- 不可能

この地図の作成に当たっては、国土地理院長の承認を得て、同院発行の基盤地図情報及び電子地形図(タイル)を使用した。(承認番号 令元情使、第326号)

ID	34100306	ため池名	廻池（上）	所在地	加東市上三草三草山1138				
堤高（m）	12.0	貯水量（千m3）	128.0	緯度	34° 56′ 40.49″ N	経度	135° 0′ 20.66″ E	判定	有

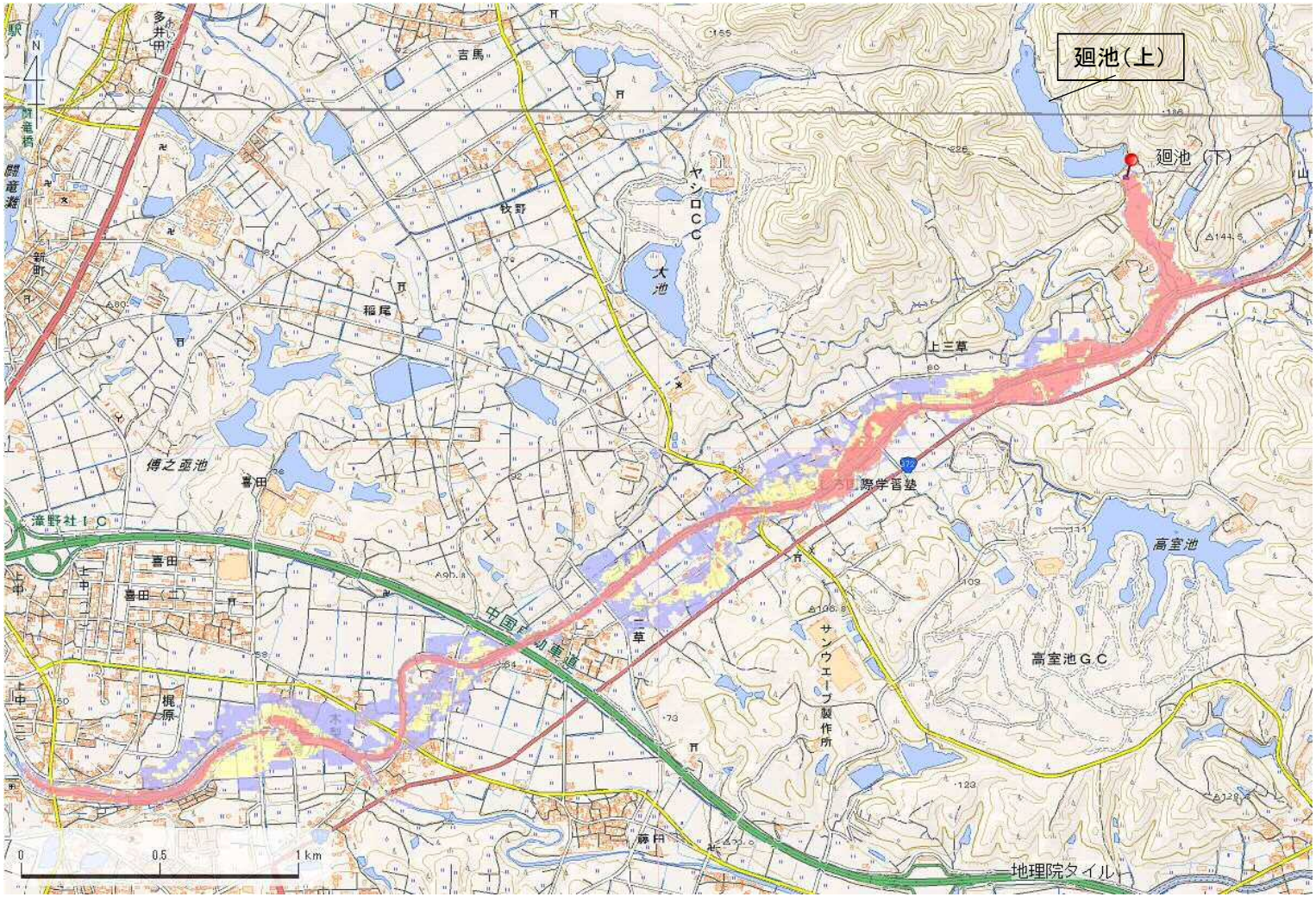

解析貯水量計算(上流側関連ため池含む)		
ID	池名	貯水量（千m3）
34100305	廻池（下）	95.0
34100306	廻池（上）	128.0
解析貯水量計		223.0

解析堤高		
ID	池名	堤高（m）
34100305	廻池（下）	14.7

【浸水面積(ha)】

歩行可能	－
歩行困難	－
歩行不可能	－

歩行困難度
- 可能
- 困難
- 不可能

この地図の作成に当たっては、国土地理院長の承認を得て、同院発行の基盤地図情報及び電子地形図（タイル）を使用した。（承認番号 令元情使、第326号）

ID	34100306	ため池名	廻池（上）	所在地	加東市上三草三草山1138				
堤高（m）	12.0	貯水量（千m3）	128.0	緯度	34° 56′ 40.49″ N	経度	135° 0′ 20.66″ E	判定	有

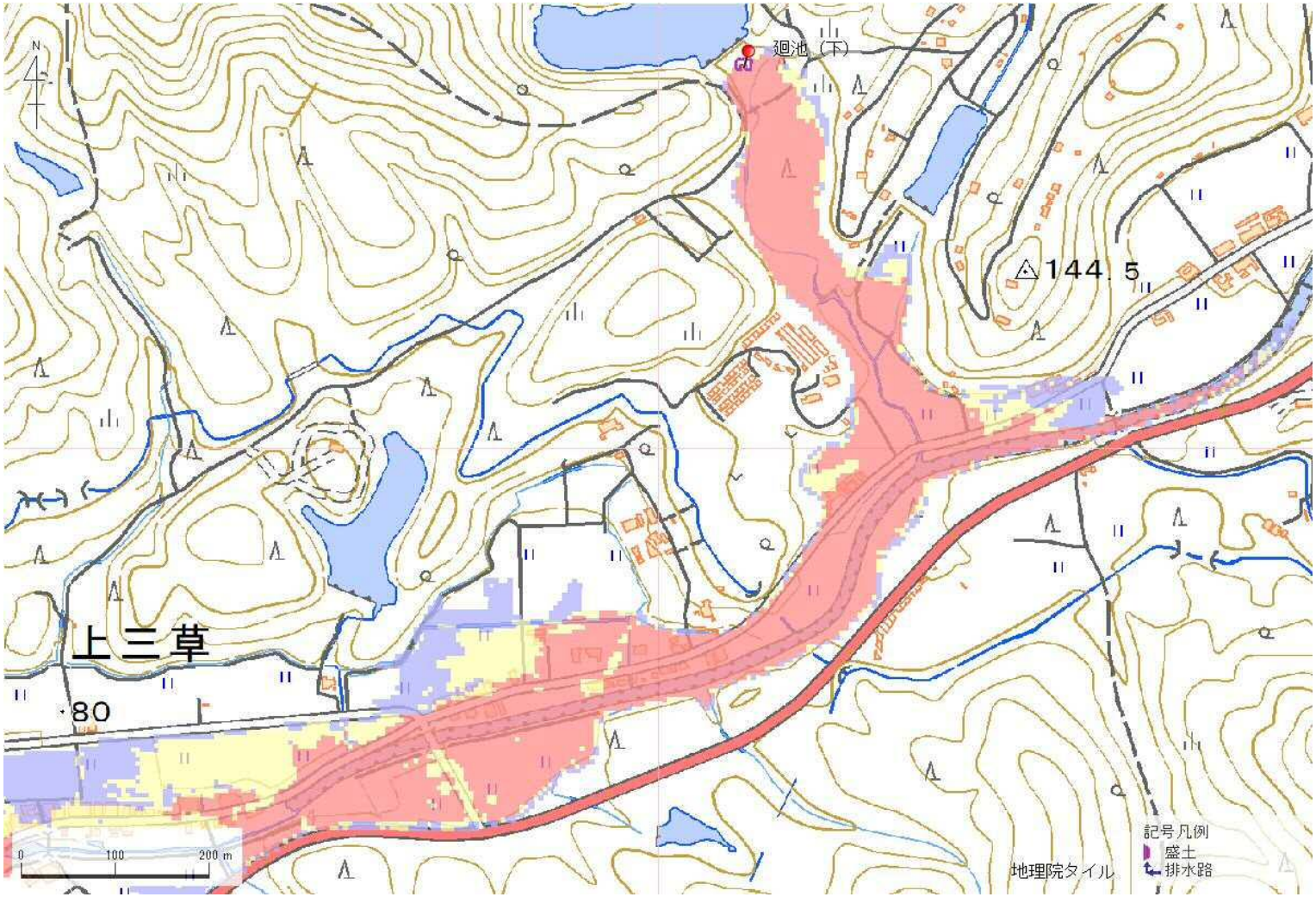

解析貯水量計算(上流側関連ため池含む)		
ID	池名	貯水量（千m3）
34100305	廻池（下）	95.0
34100306	廻池（上）	128.0
解析貯水量計		223.0

解析堤高		
ID	池名	堤高（m）
34100305	廻池（下）	14.7

【浸水面積(ha)】

歩行可能	－
歩行困難	－
歩行不可能	－

歩行困難度
- 可能
- 困難
- 不可能

この地図の作成に当たっては、国土地理院長の承認を得て、同院発行の基盤地図情報及び電子地形図（タイル）を使用した。（承認番号 令元情使、第326号）

ID	34100306	ため池名	廻池（上）	所在地	加東市上三草三草山1138				
堤高（m）	12.0	貯水量（千m3）	128.0	緯度	34° 56′ 40.49″ N	経度	135° 0′ 20.66″ E	判定	有

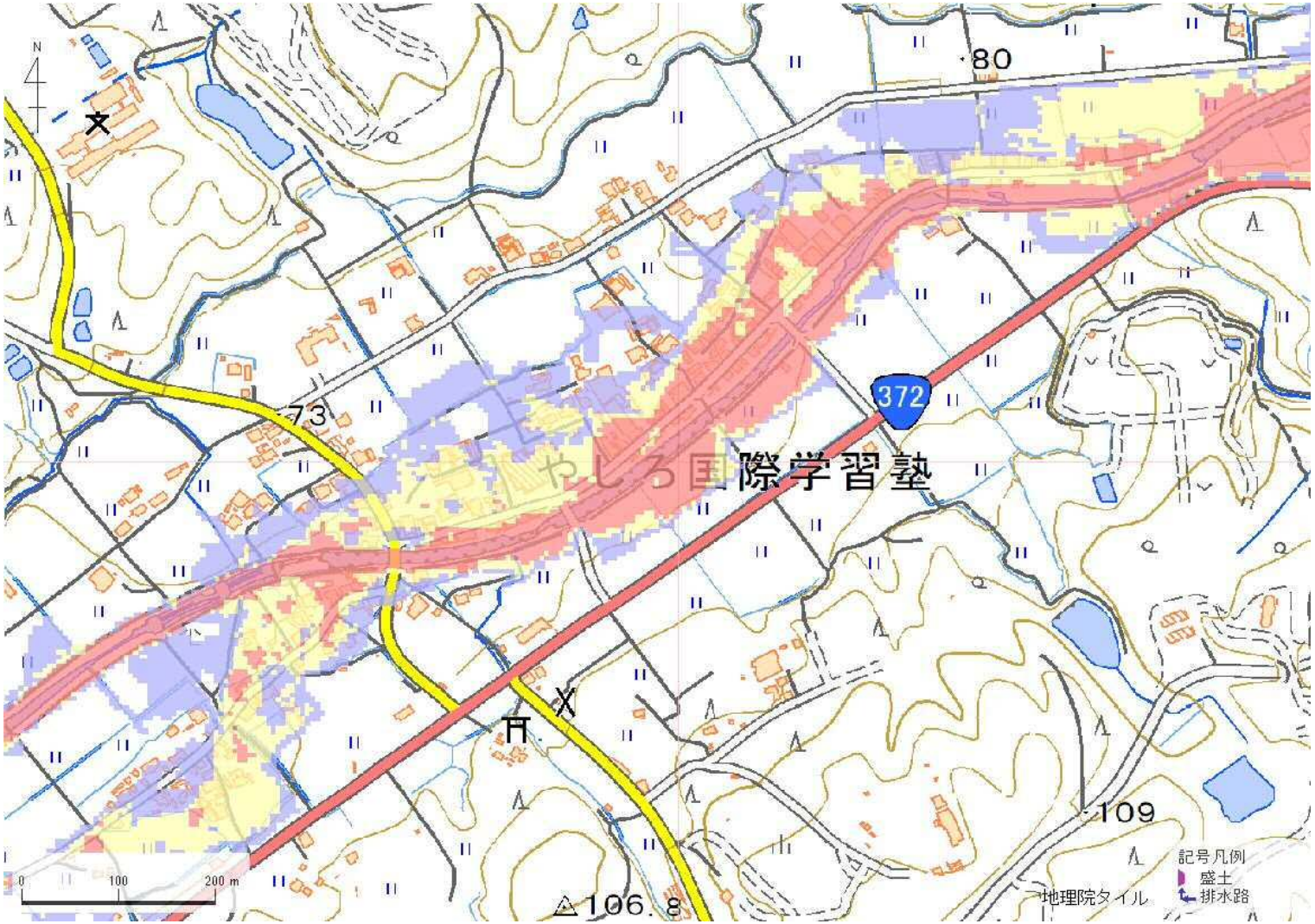

解析貯水量計算(上流側関連ため池含む)		
ID	池名	貯水量（千m3）
34100305	廻池（下）	95.0
34100306	廻池（上）	128.0
解析貯水量計		223.0

解析堤高		
ID	池名	堤高（m）
34100305	廻池（下）	14.7

【浸水面積(ha)】

歩行可能	－
歩行困難	－
歩行不可能	－

歩行困難度
- 可能
- 困難
- 不可能

この地図の作成に当たっては、国土地理院長の承認を得て、同院発行の基盤地図情報及び電子地形図（タイル）を使用した。（承認番号 令元情使、第326号）

ID	34100306	ため池名	廻池（上）	所在地	加東市上三草三草山1138				
堤高（m）	12.0	貯水量（千m3）	128.0	緯度	34° 56′ 40.49″ N	経度	135° 0′ 20.66″ E	判定	有

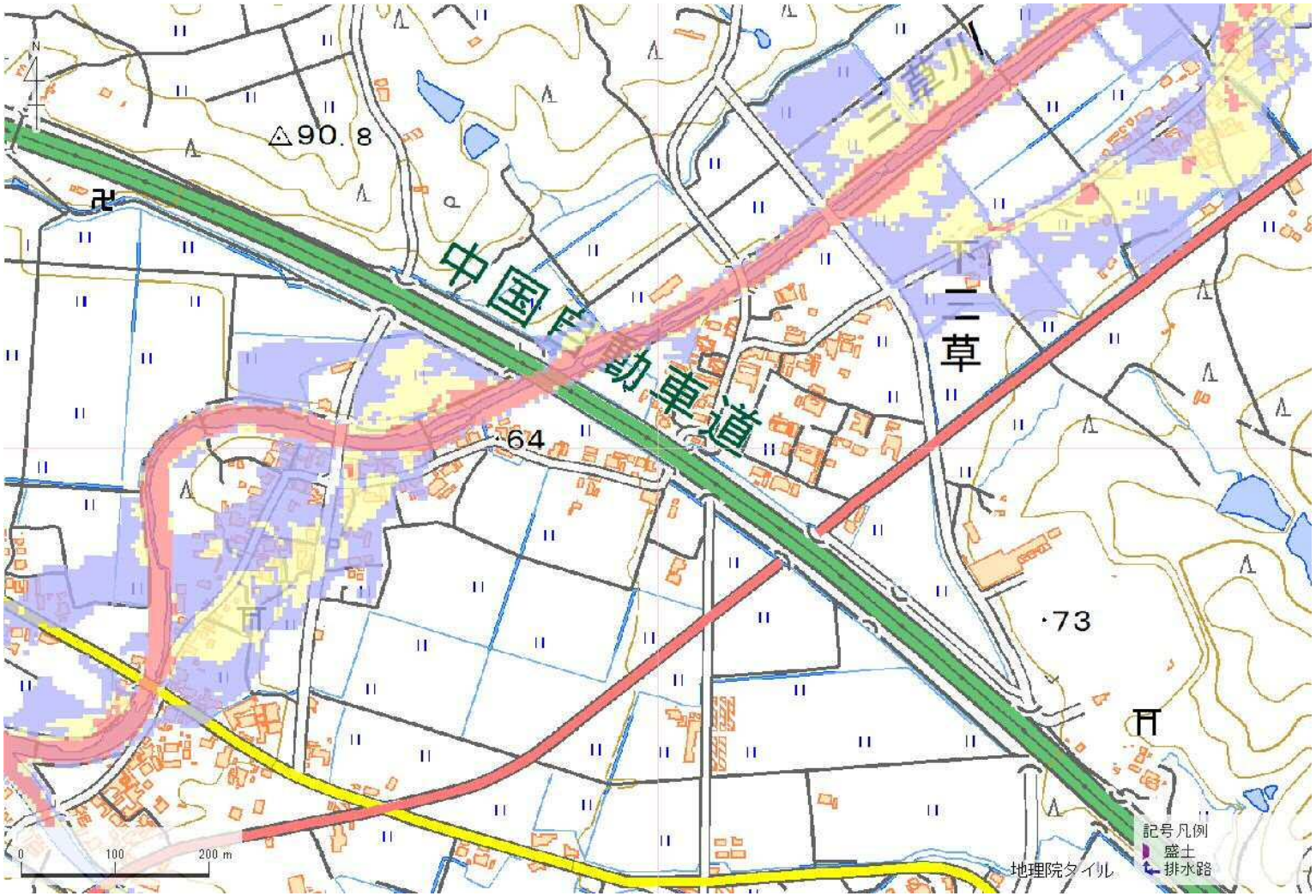

解析貯水量計算(上流側関連ため池含む)		
ID	池名	貯水量（千m3）
34100305	廻池（下）	95.0
34100306	廻池（上）	128.0
解析貯水量計		223.0

解析堤高		
ID	池名	堤高（m）
34100305	廻池（下）	14.7

【浸水面積(ha)】

歩行可能	－
歩行困難	－
歩行不可能	－

歩行困難度

- 可能
- 困難
- 不可能

この地図の作成に当たっては、国土地理院長の承認を得て、同院発行の基盤地図情報及び電子地形図（タイル）を使用した。（承認番号 令元情使、第326号）

ID	34100306	ため池名	廻池（上）	所在地	加東市上三草三草山1138				
堤高（m）	12.0	貯水量（千m3）	128.0	緯度	34° 56′ 40.49″ N	経度	135° 0′ 20.66″ E	判定	有

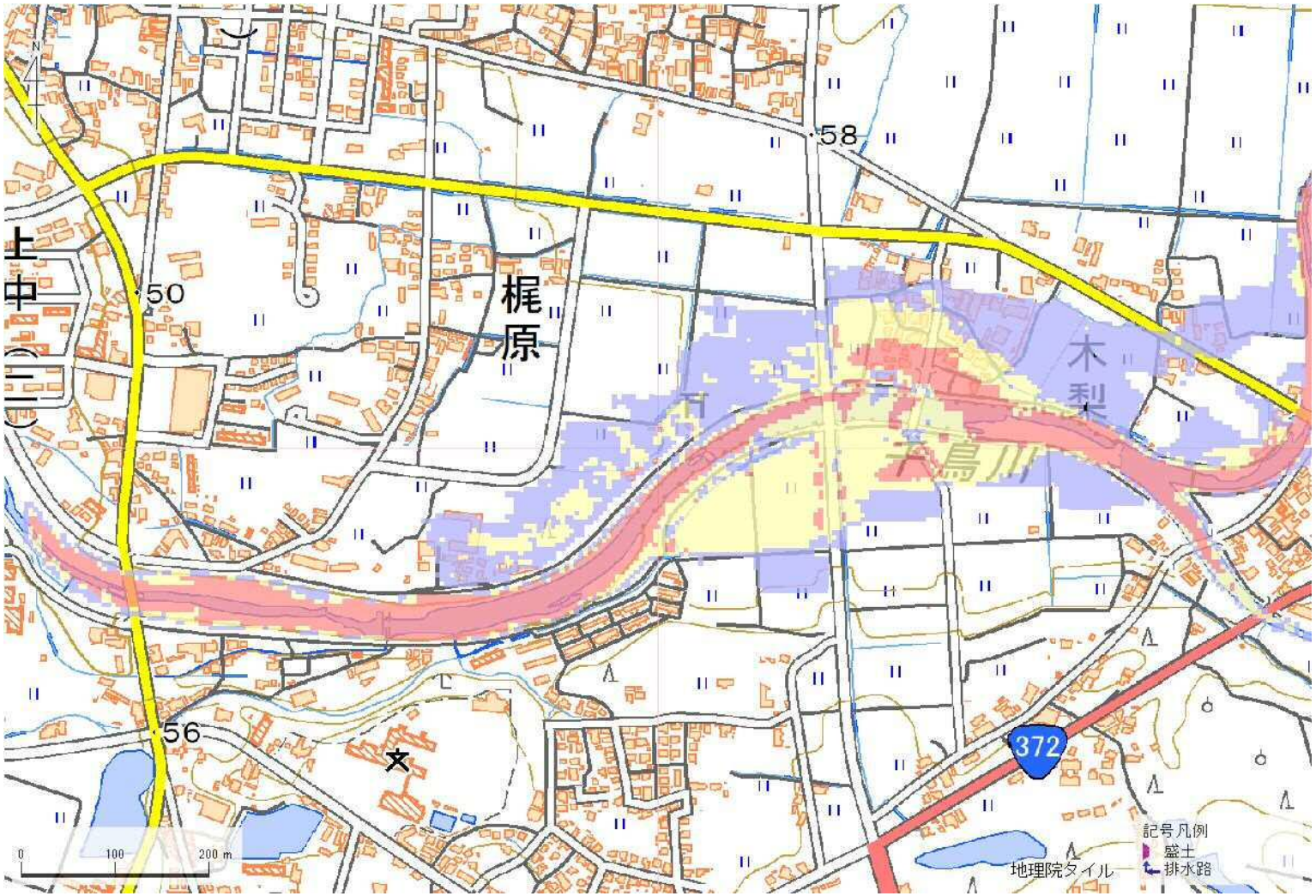

解析貯水量計算(上流側関連ため池含む)		
ID	池名	貯水量（千m3）
34100305	廻池（下）	95.0
34100306	廻池（上）	128.0
解析貯水量計		223.0

解析堤高		
ID	池名	堤高（m）
34100305	廻池（下）	14.7

【浸水面積(ha)】

歩行可能	－
歩行困難	－
歩行不可能	－

歩行困難度
- 可能
- 困難
- 不可能

この地図の作成に当たっては、国土地理院長の承認を得て、同院発行の基盤地図情報及び電子地形図（タイル）を使用した。（承認番号 令元情使、第326号）

ID	34100308	ため池名	寺西下池	所在地	加東市上三草寺ノ垣内111				
堤高 (m)	4.0	貯水量 (千m3)	0.4	緯度	34° 56′ 2.98″ N	経度	134° 59′ 21.08″ E	判定	無

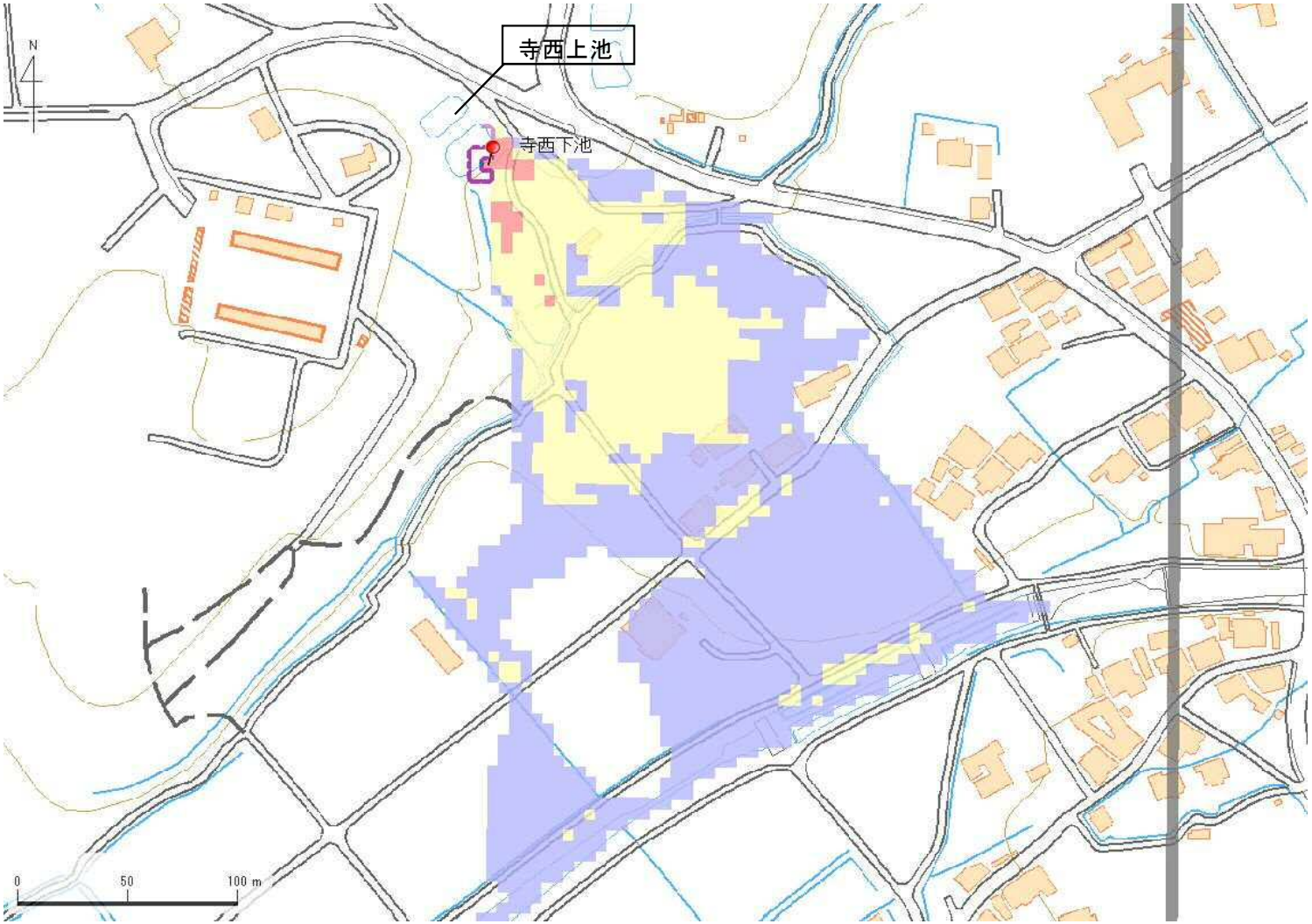

解析貯水量計算(上流側関連ため池含む)		
ID	池名	貯水量 (千m3)
34100309	寺西上池	0.8
34100308	寺西下池	0.4
解析貯水量計		1.2

【浸水面積(ha)】

歩行可能	3.3 ha
歩行困難	1.3 ha
歩行不可能	0.1 ha

歩行困難度
- 可能
- 困難
- 不可能

この地図の作成に当たっては、国土地理院長の承認を得て、同院発行の基盤地図情報及び電子地形図(タイル)を使用した。(承認番号 令元情使、第635号)

ID	34100311	ため池名	慈丘下池	所在地	加東市上三草慈丘121-1				
堤高 (m)	3.0	貯水量 (千m3)	0.3	緯度	34° 56′ 4.28″ N	経度	134° 59′ 23.14″ E	判定	有

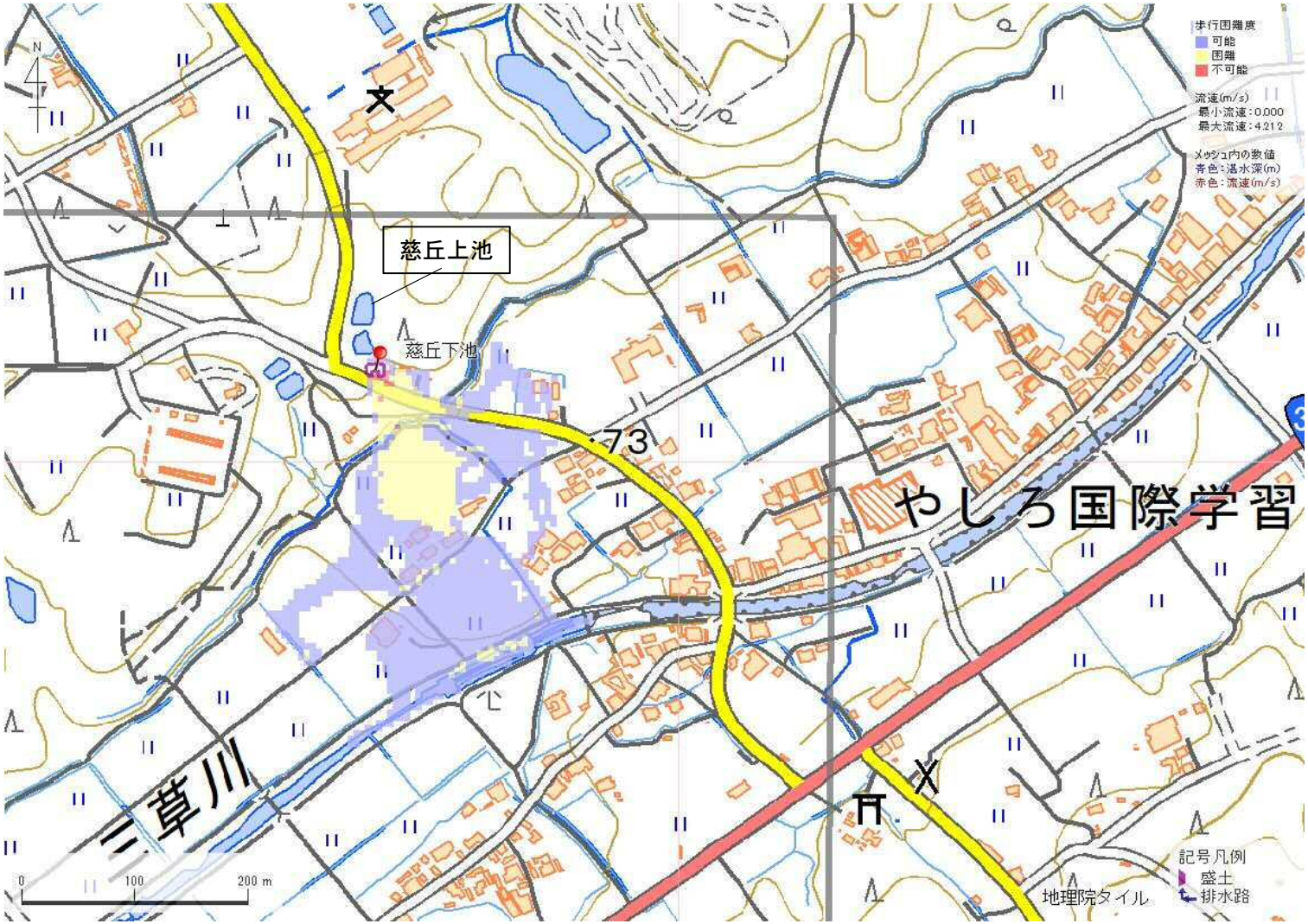

解析貯水量計算(上流側関連ため池含む)		
ID	池名	貯水量 (千m3)
34100310	慈丘上池	0.5
34100311	慈丘下池	0.3
解析貯水量計		0.8

【浸水面積(ha)】

歩行可能	－
歩行困難	－
歩行不可能	－

歩行困難度
- 可能
- 困難
- 不可能

この地図の作成に当たっては、国土地理院長の承認を得て、同院発行の基盤地図情報及び電子地形図(タイル)を使用した。(承認番号 令元情使、第326号)

ID	34100312	ため池名	堂の谷池	所在地	加東市上三草堂ノ谷543				
堤高 (m)	7.5	貯水量 (千m3)	24.0	緯度	34° 56′ 18.43″ N	経度	135° 0′ 11.83″ E	判定	有

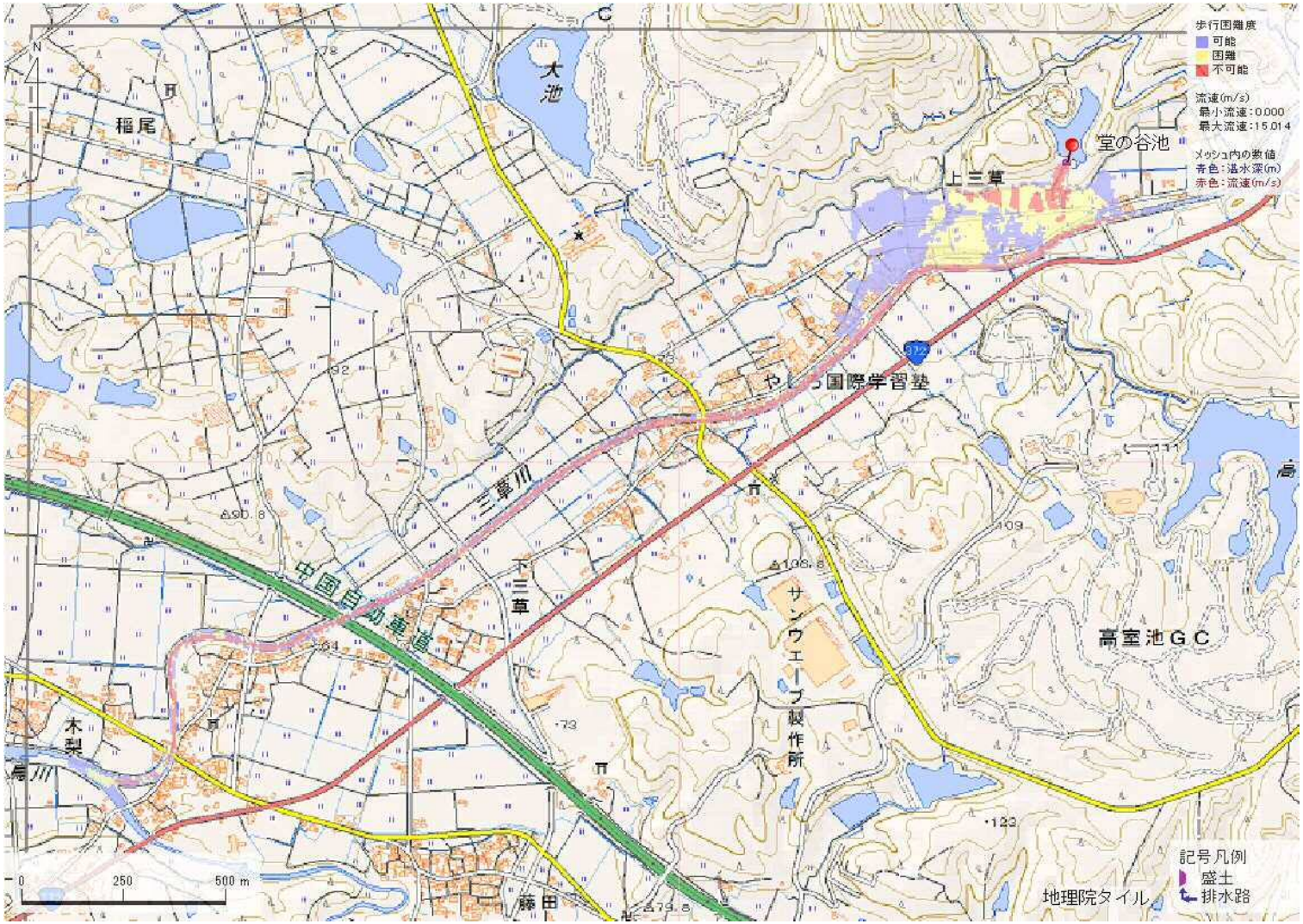

解析貯水量計算(上流側関連ため池含む)		
ID	池名	貯水量 (千m3)
解析貯水量計		0.0

【浸水面積(ha)】

歩行可能	−
歩行困難	−
歩行不可能	−

歩行困難度
- 可能
- 困難
- 不可能

この地図の作成に当たっては、国土地理院長の承認を得て、同院発行の基盤地図情報及び電子地形図(タイル)を使用した。(承認番号 令元情使、第326号)

ID	34100312	ため池名	堂の谷池	所在地	加東市上三草堂ノ谷543				
堤高 (m)	7.5	貯水量 (千m3)	24.0	緯度	34° 56′ 18.43″ N	経度	135° 0′ 11.83″ E	判定	有

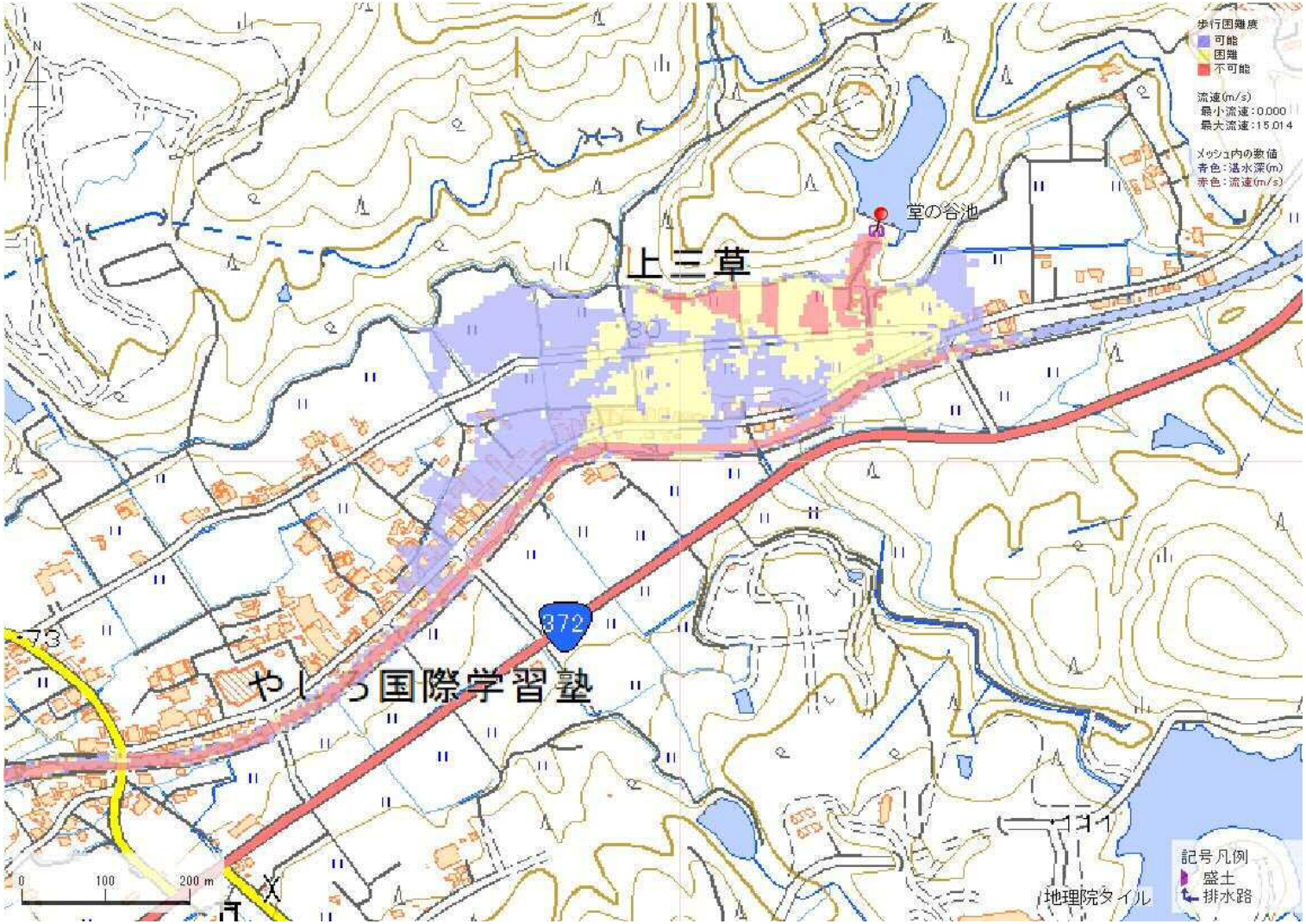

解析貯水量計算(上流側関連ため池含む)		
ID	池名	貯水量 (千m3)
解析貯水量計		0.0

【浸水面積(ha)】

歩行可能	−
歩行困難	−
歩行不可能	−

歩行困難度
- 可能
- 困難
- 不可能

この地図の作成に当たっては、国土地理院長の承認を得て、同院発行の基盤地図情報及び電子地形図(タイル)を使用した。(承認番号 令元情使、第326号)

ID	34100314	ため池名	宮谷池（中）	所在地	加東市上三草南山961-1				
堤高（m）	2.0	貯水量（千m3）	1.8	緯度	34° 55′ 41.19″ N	経度	134° 59′ 49.60″ E	判定	無

解析貯水量計算(上流側関連ため池含む)		
ID	池名	貯水量（千m3）
34100313	宮谷池（上）	2.0
34100314	宮谷池（中）	1.8
解析貯水量計		3.8

【浸水面積(ha)】

歩行可能	3.7 ha
歩行困難	0.1 ha
歩行不可能	0.1 ha

歩行困難度
- 可能
- 困難
- 不可能

この地図の作成に当たっては、国土地理院長の承認を得て、同院発行の基盤地図情報及び電子地形図（タイル）を使用した。（承認番号 令元情使、第326号）

ID	34100316	ため池名	二の谷池（下）	所在地	加東市上三草二ノ谷700				
堤高（m）	3.0	貯水量（千m3）	4.5	緯度	34° 55′ 55.10″ N	経度	135° 0′ 3.96″ E	判定	有

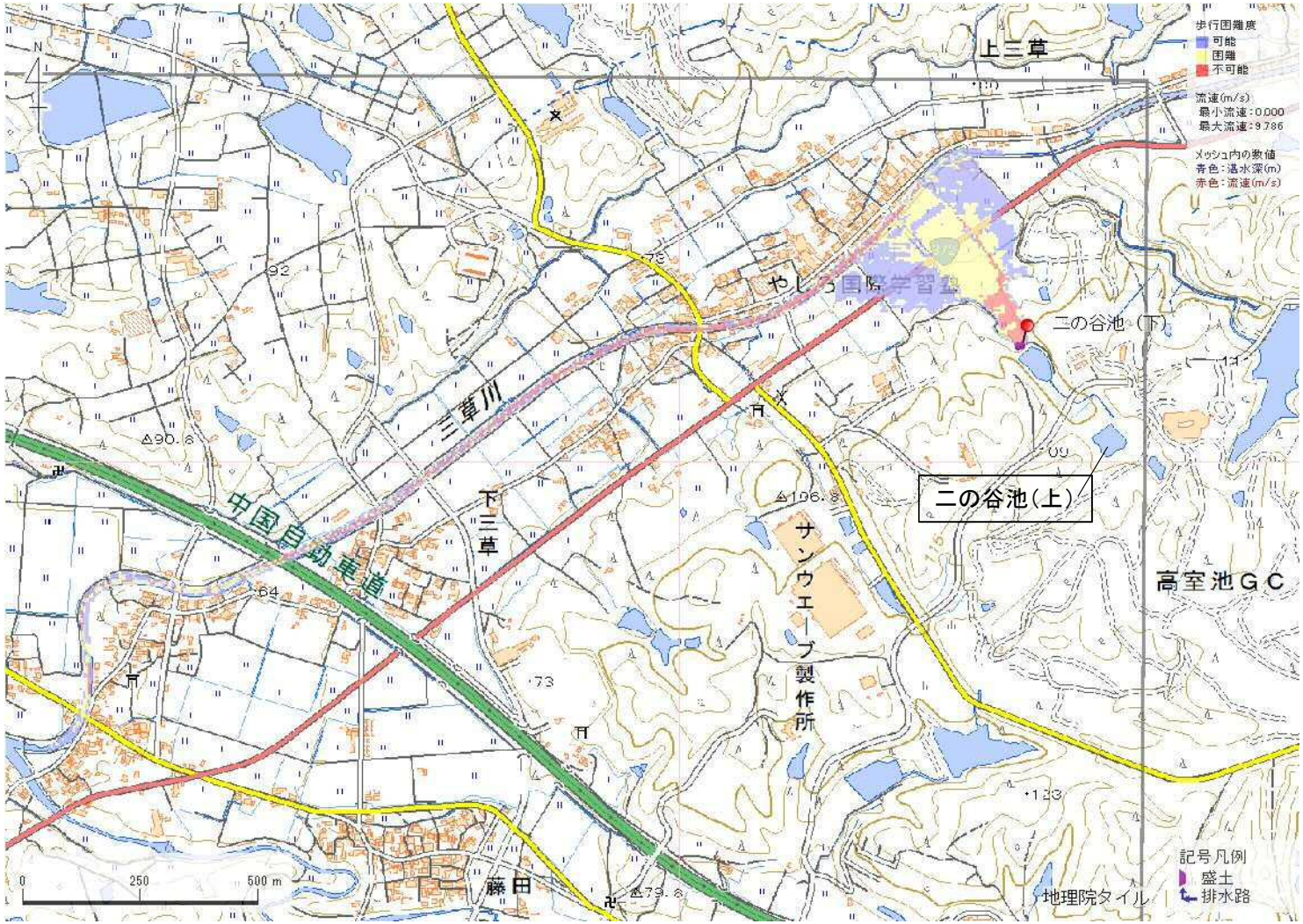

解析貯水量計算(上流側関連ため池含む)		
ID	池名	貯水量（千m3）
34100315	二の谷池（上）	10.0
34100316	二の谷池（下）	4.5
解析貯水量計		14.5

【浸水面積(ha)】

歩行可能	－
歩行困難	－
歩行不可能	－

歩行困難度
- 可能
- 困難
- 不可能

この地図の作成に当たっては、国土地理院長の承認を得て、同院発行の基盤地図情報及び電子地形図（タイル）を使用した。（承認番号 令元情使、第326号）

ID	34100316	ため池名	二の谷池（下）	所在地	加東市上三草二ノ谷700				
堤高（m）	3.0	貯水量（千m3）	4.5	緯度	34° 55′ 55.10″ N	経度	135° 0′ 3.96″ E	判定	有

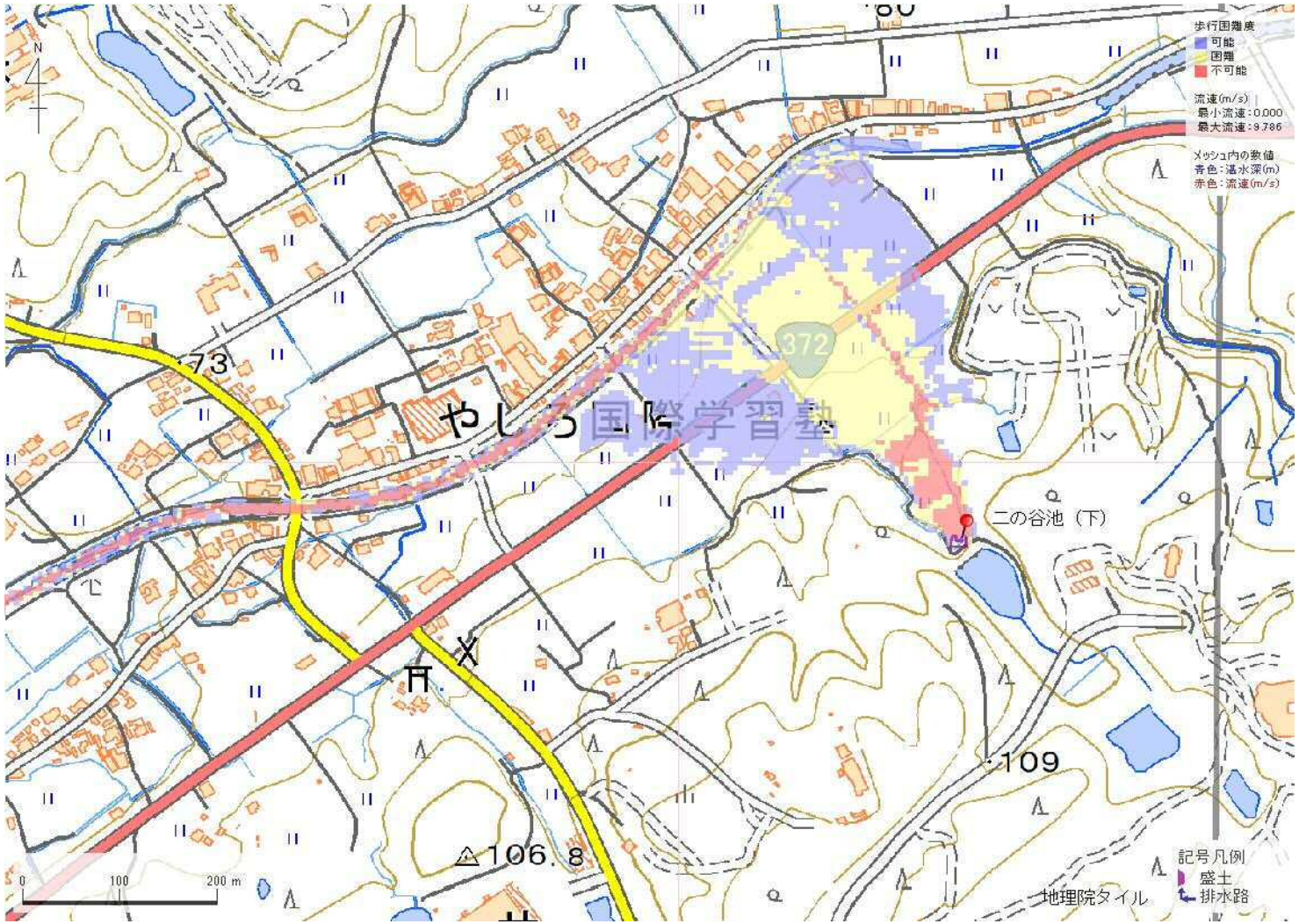

やしろ国際学習塾

解析貯水量計算(上流側関連ため池含む)		
ID	池名	貯水量（千m3）
34100315	二の谷池（上）	10.0
34100316	二の谷池（下）	4.5
解析貯水量計		14.5

【浸水面積(ha)】

歩行可能	－
歩行困難	－
歩行不可能	－

歩行困難度
- 可能
- 困難
- 不可能

この地図の作成に当たっては、国土地理院長の承認を得て、同院発行の基盤地図情報及び電子地形図（タイル）を使用した。（承認番号 令元情使、第326号）

ID	34100317	ため池名	風呂ノ谷池	所在地	加東市上三草風呂ノ谷1130				
堤高 (m)	6.5	貯水量 (千m3)	4.0	緯度	34° 55′ 42.60″ N	経度	134° 59′ 40.34″ E	判定	有

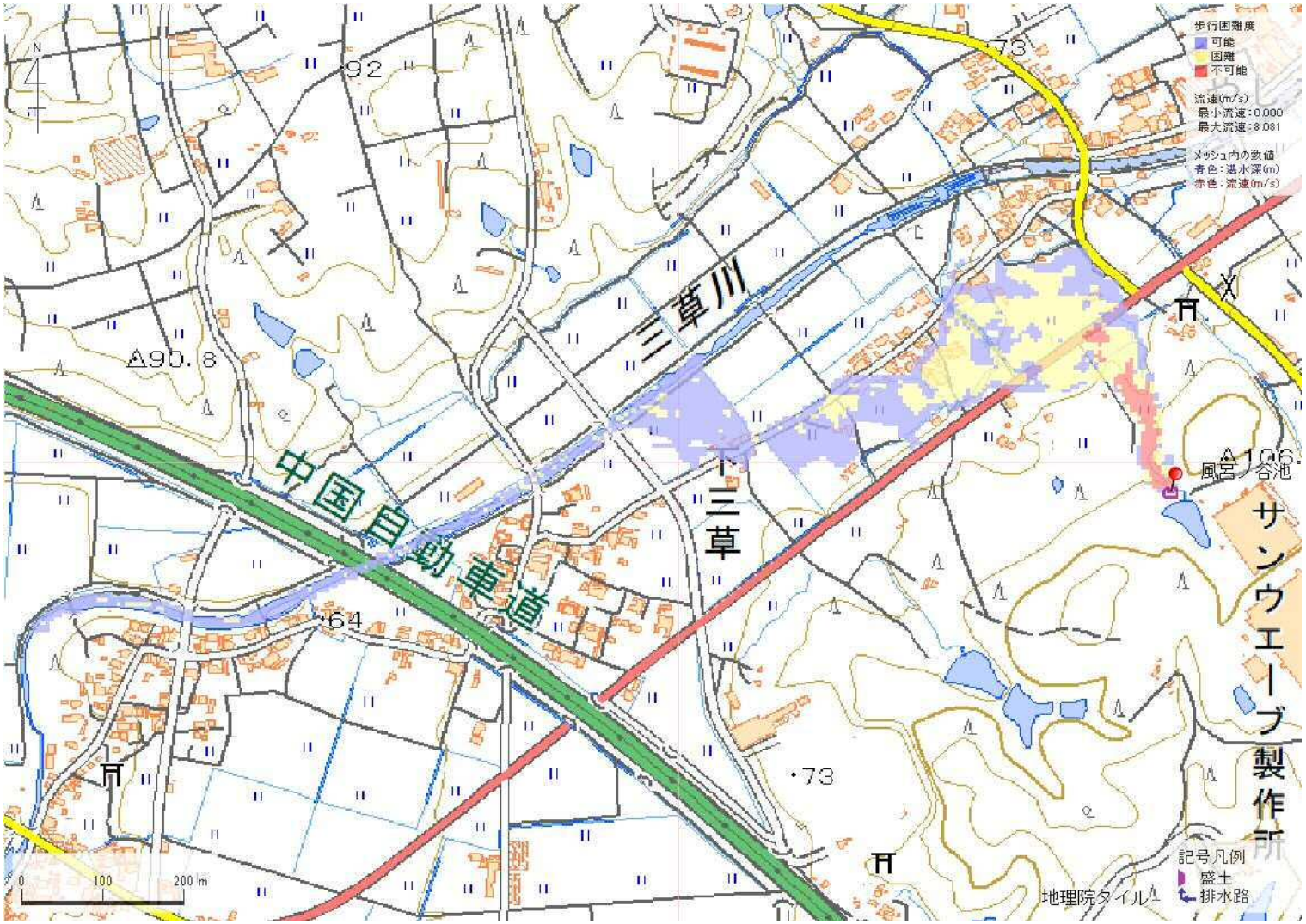

解析貯水量計算(上流側関連ため池含む)		
ID	池名	貯水量 (千m3)
解析貯水量計		0.0

【浸水面積(ha)】

歩行可能	−
歩行困難	−
歩行不可能	−

歩行困難度
- 可能
- 困難
- 不可能

この地図の作成に当たっては、国土地理院長の承認を得て、同院発行の基盤地図情報及び電子地形図(タイル)を使用した。(承認番号 令元情使、第326号)

ため池ハザードマップ
高室池・廻池（下）・廻池（上）
（上三草・下三草・木梨）

このマップは、ため池が決壊した場合にどのような被害となるかを知るために、ため池が満水の時に貯水量が瞬時に流出する状況を想定し、浸水の深さの最大値とおおよその到達時間、避難方向の目安を示しています。表示されている範囲以外の浸水や、特に河川や水路沿いでは到達時間より早く被害が発生する場合があるので注意してください。

凡　例

指定避難所	市役所・分庁舎
消防署	その他の施設
医療機関	公園
警察署・交番	幼稚園・保育所
公民館・集会所	福祉施設

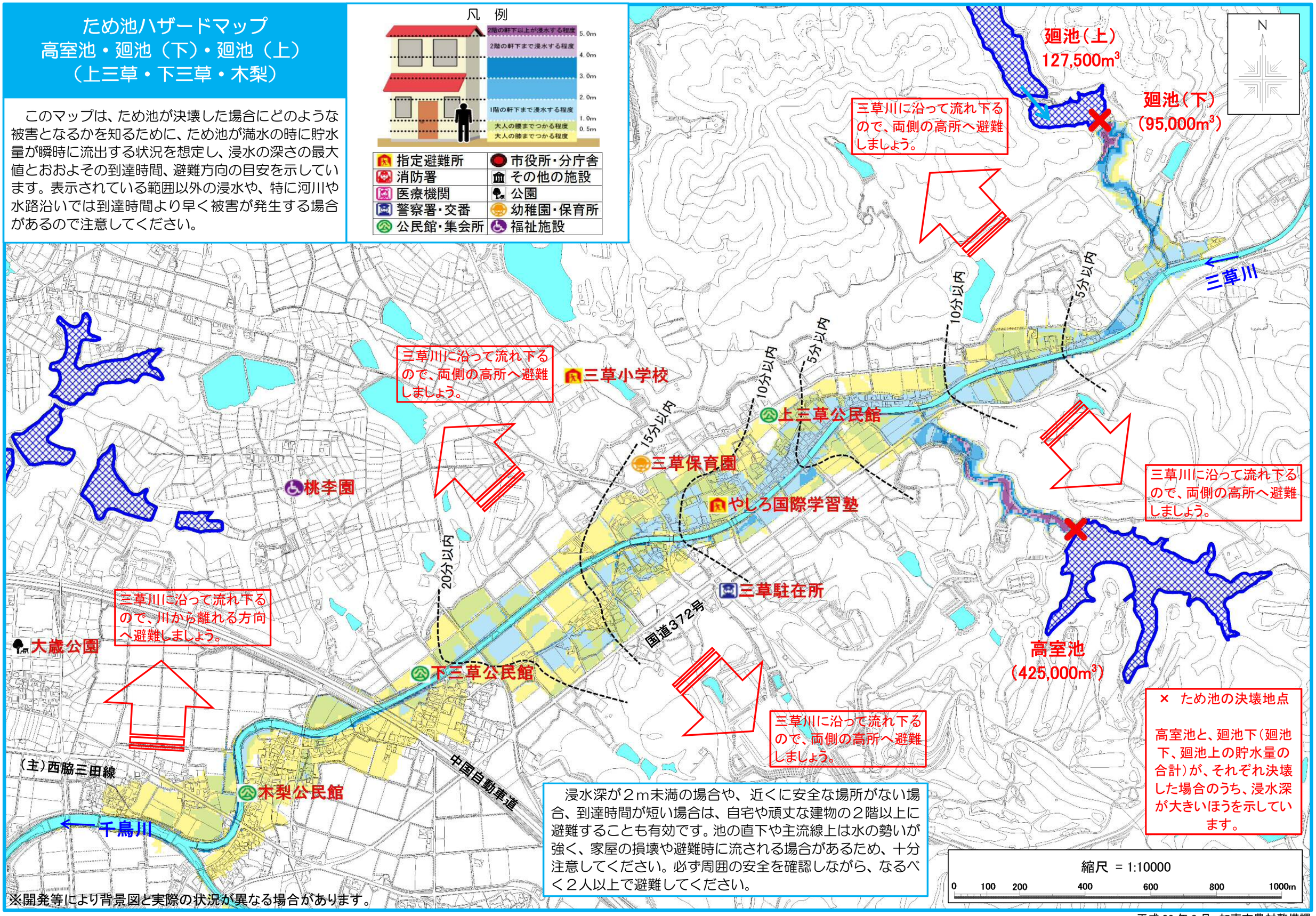

浸水深が２ｍ未満の場合や、近くに安全な場所がない場合、到達時間が短い場合は、自宅や頑丈な建物の２階以上に避難することも有効です。池の直下や主流線上は水の勢いが強く、家屋の損壊や避難時に流される場合があるため、十分注意してください。必ず周囲の安全を確認しながら、なるべく２人以上で避難してください。

※開発等により背景図と実際の状況が異なる場合があります。

ID	34100307	ため池名	昭和池	所在地	加東市上三草山1136-21				
堤高 (m)	29.9	貯水量 (千m3)	1500.0	緯度	34° 56′ 17.18″ N	経度	135° 0′ 59.62″ E	判定	有

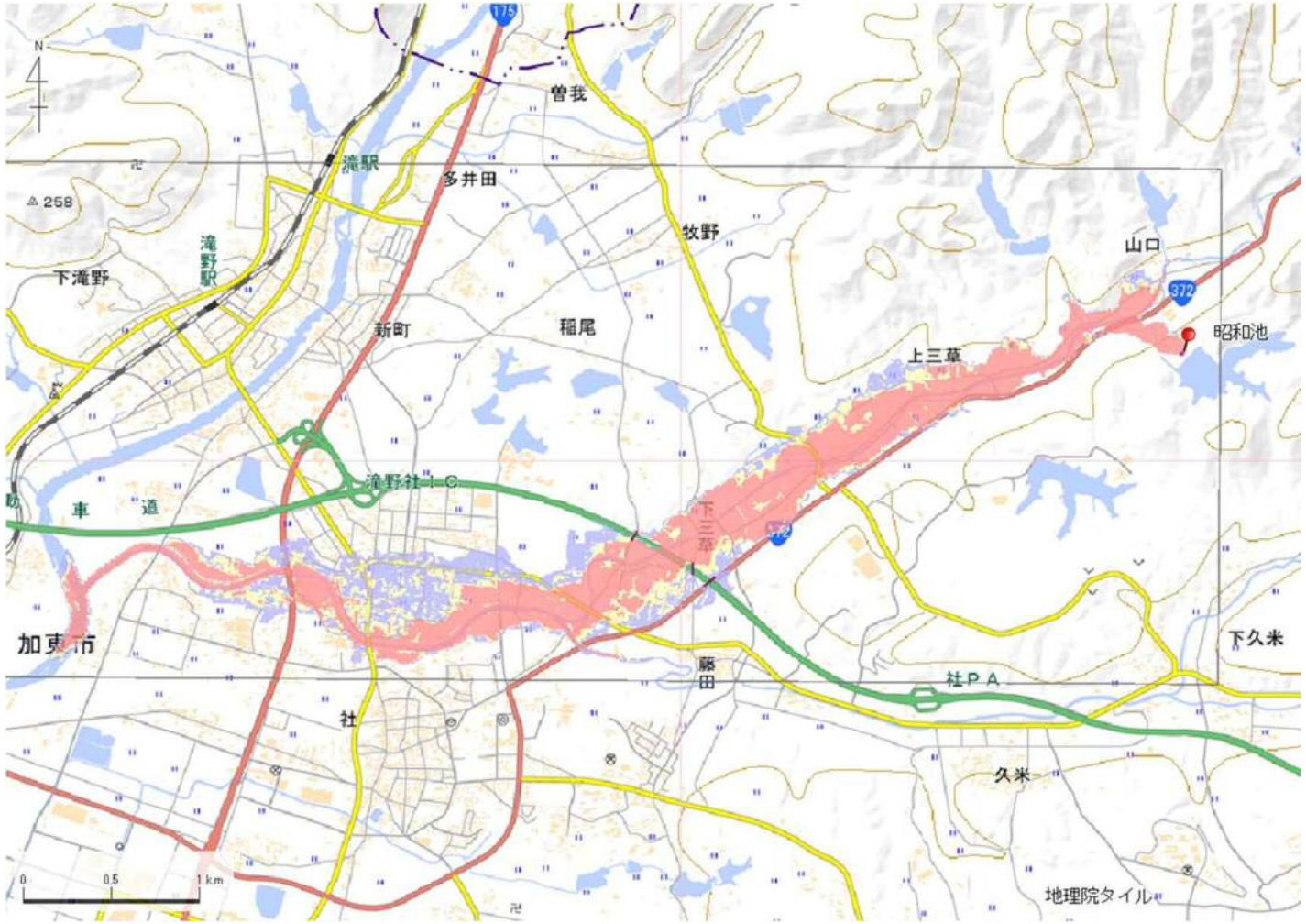

解析貯水量計算(上流側関連ため池含む)		
ID	池名	貯水量 (千m3)
解析貯水量計		0.0

【浸水面積(ha)】

歩行可能	–
歩行困難	–
歩行不可能	–

歩行困難度

- 可能
- 困難
- 不可能

この地図の作成に当たっては、国土地理院長の承認を得て、同院発行の基盤地図情報及び電子地形図(タイル)を使用した。(承認番号 令元情使、第326号)

ID	34100307	ため池名	昭和池	所在地	加東市上三草山1136-21				
堤高 (m)	29.9	貯水量 (千m3)	1500.0	緯度	34° 56′ 17.18″ N	経度	135° 0′ 59.62″ E	判定	有

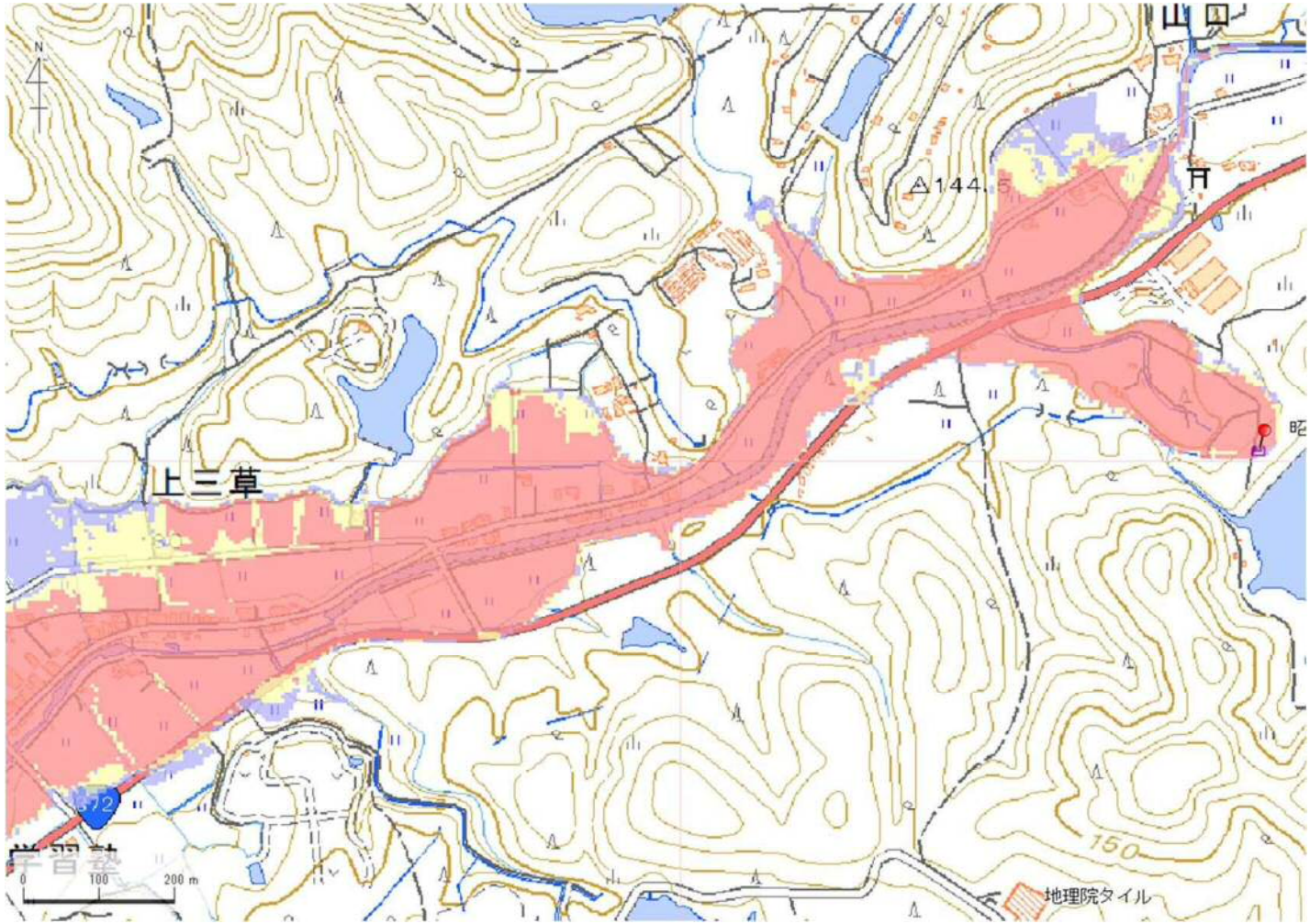

解析貯水量計算(上流側関連ため池含む)		
ID	池名	貯水量 (千m3)
解析貯水量計		0.0

【浸水面積(ha)】

歩行可能	−
歩行困難	−
歩行不可能	−

歩行困難度
- 可能
- 困難
- 不可能

この地図の作成に当たっては、国土地理院長の承認を得て、同院発行の基盤地図情報及び電子地形図(タイル)を使用した。(承認番号 令元情使、第326号)

ID	34100307	ため池名	昭和池	所在地	加東市上三草山1136-21				
堤高 (m)	29.9	貯水量 (千m3)	1500.0	緯度	34° 56′ 17.18″ N	経度	135° 0′ 59.62″ E	判定	有

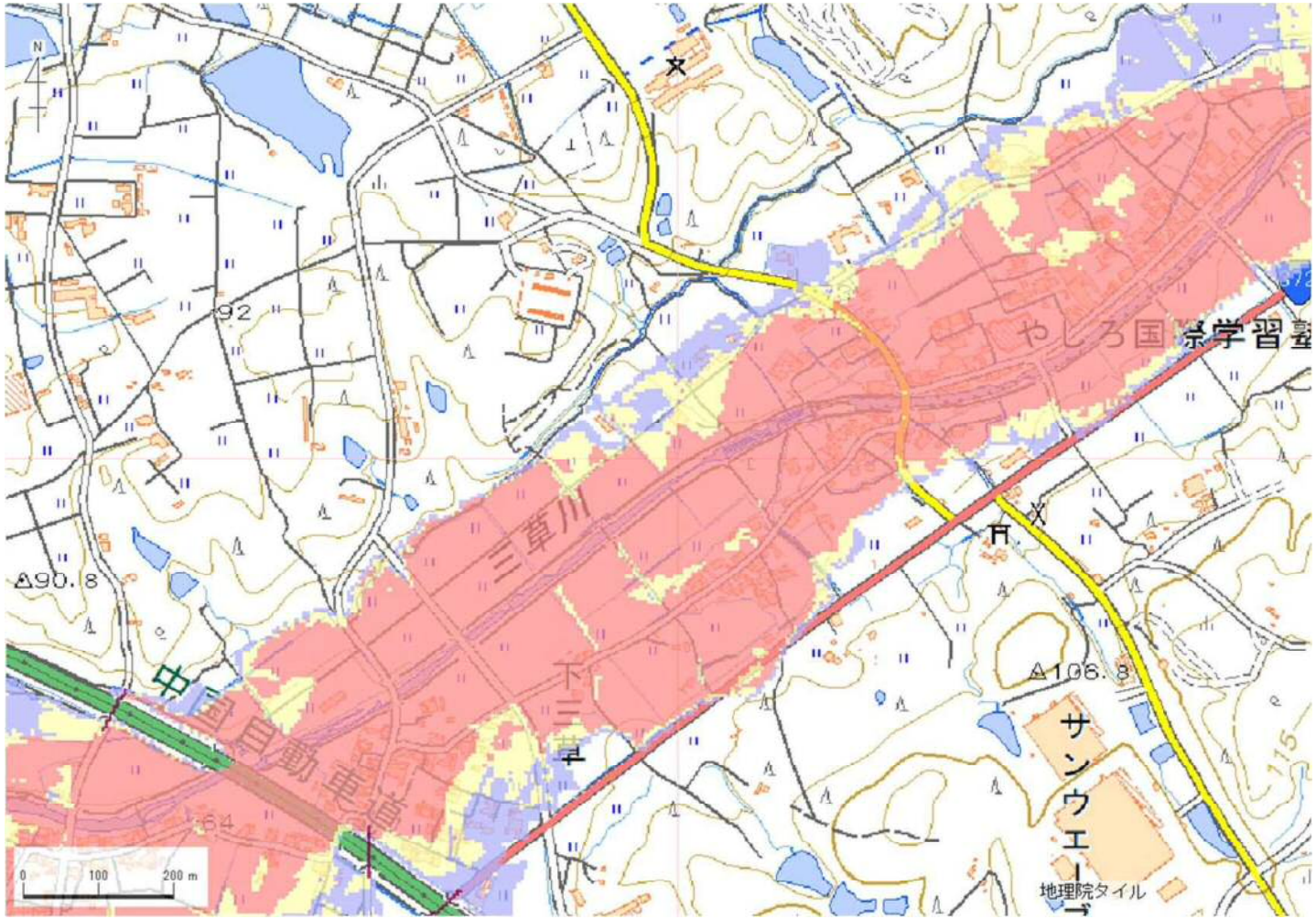

解析貯水量計算(上流側関連ため池含む)

ID	池名	貯水量 (千m3)
	解析貯水量計	0.0

【浸水面積(ha)】

歩行可能	−
歩行困難	−
歩行不可能	−

歩行困難度
- 可能
- 困難
- 不可能

この地図の作成に当たっては、国土地理院長の承認を得て、同院発行の基盤地図情報及び電子地形図(タイル)を使用した。(承認番号 令元情使、第326号)

ID	34100307	ため池名	昭和池	所在地	加東市上三草山1136-21				
堤高(m)	29.9	貯水量(千m3)	1500.0	緯度	34° 56′ 17.18″ N	経度	135° 0′ 59.62″ E	判定	有

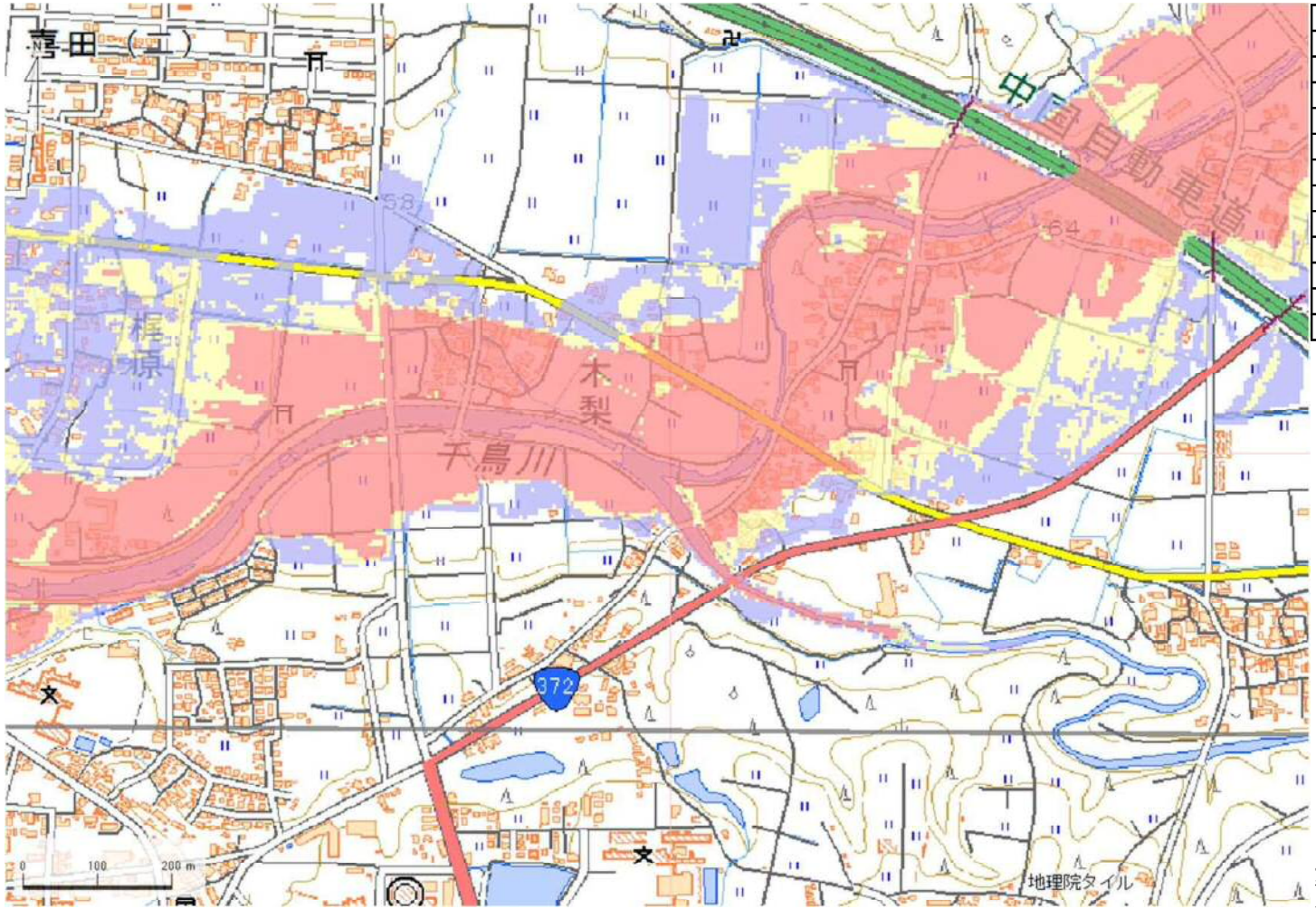

解析貯水量計算(上流側関連ため池含む)

ID	池名	貯水量(千m3)
	解析貯水量計	0.0

【浸水面積(ha)】

歩行可能	−
歩行困難	−
歩行不可能	−

歩行困難度
- 可能
- 困難
- 不可能

この地図の作成に当たっては、国土地理院長の承認を得て、同院発行の基盤地図情報及び電子地形図(タイル)を使用した。(承認番号 令元情使、第326号)

ID	34100307	ため池名	昭和池	所在地	加東市上三草山1136-21				
堤高 (m)	29.9	貯水量 (千m3)	1500.0	緯度	34° 56′ 17.18″ N	経度	135° 0′ 59.62″ E	判定	有

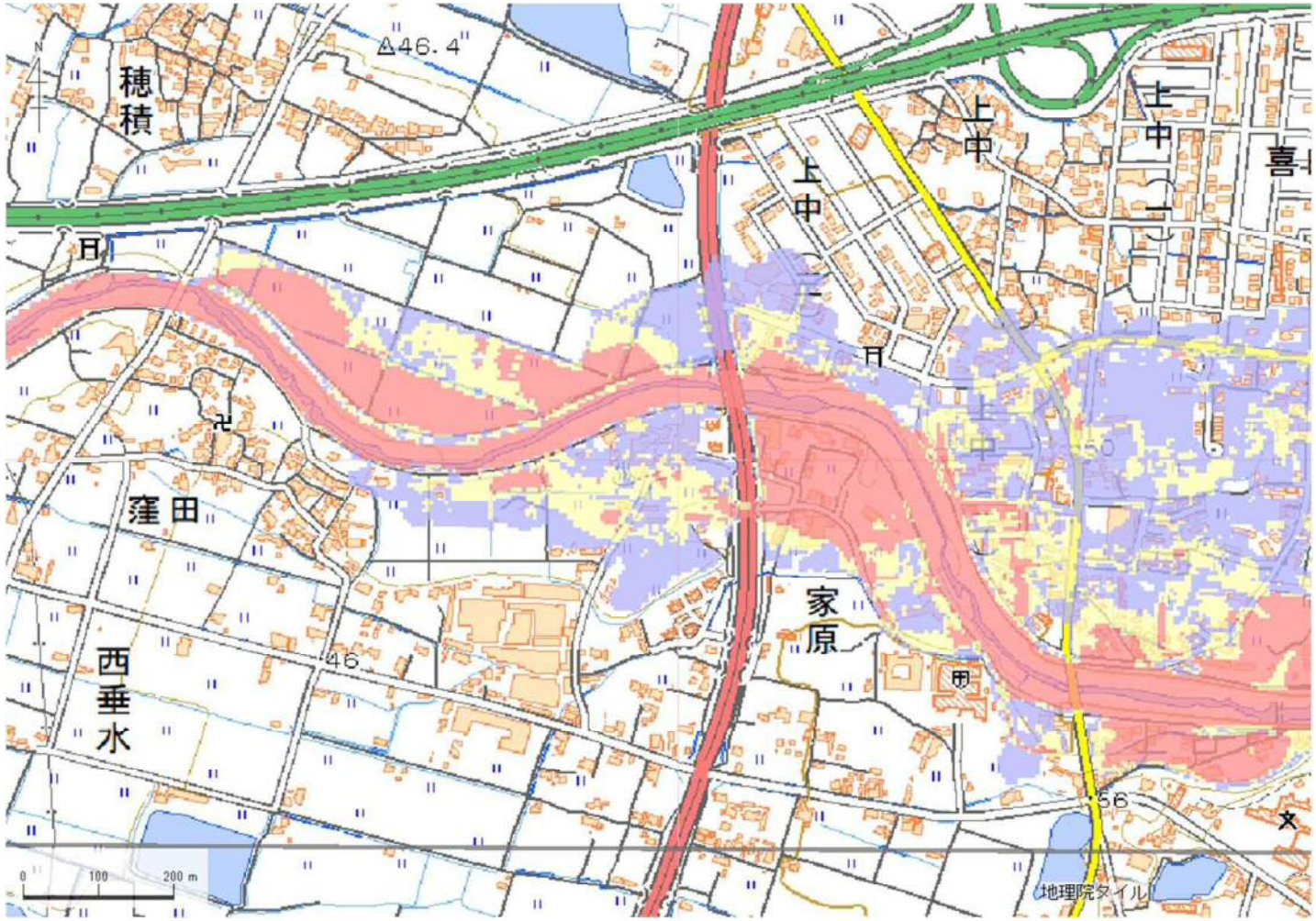

解析貯水量計算(上流側関連ため池含む)		
ID	池名	貯水量 (千m3)
解析貯水量計		0.0

【浸水面積(ha)】

歩行可能	–
歩行困難	–
歩行不可能	–

歩行困難度
- 可能
- 困難
- 不可能

この地図の作成に当たっては、国土地理院長の承認を得て、同院発行の基盤地図情報及び電子地形図(タイル)を使用した。(承認番号 令元情使、第326号)