ID	34100270　-N	ため池名	カセ池	所在地	加東市木梨原南山1134-69				
堤高 (m)	3.0	貯水量 (千m3)	14.0	緯度	34° 55′ 6.18″ N	経度	134° 58′ 40.91″ E	判定	有

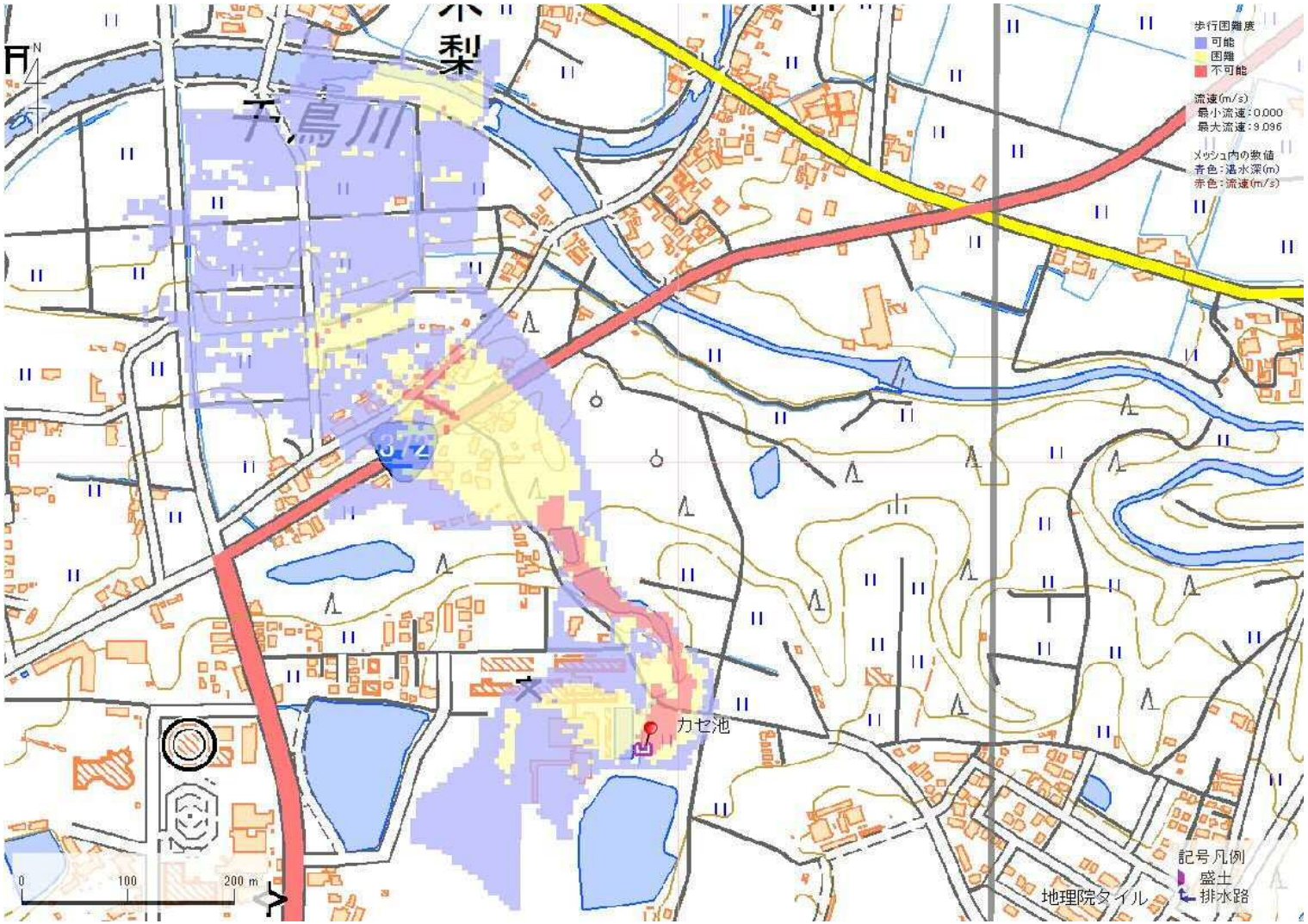

解析貯水量計算(上流側関連ため池含む)		
ID	池名	貯水量 (千m3)
解析貯水量計		0.0

【浸水面積(ha)】

歩行可能	－
歩行困難	－
歩行不可能	－

歩行困難度
- 可能
- 困難
- 不可能

この地図の作成に当たっては、国土地理院長の承認を得て、同院発行の基盤地図情報及び電子地形図(タイル)を使用した。(承認番号 令元情使、第326号)

ID	34100270　-W	ため池名	カセ池	所在地	加東市木梨原南山1134-69				
堤高 (m)	3.0	貯水量 (千m3)	14.0	緯度	34° 55′ 6.18″ N	経度	134° 58′ 40.91″ E	判定	有

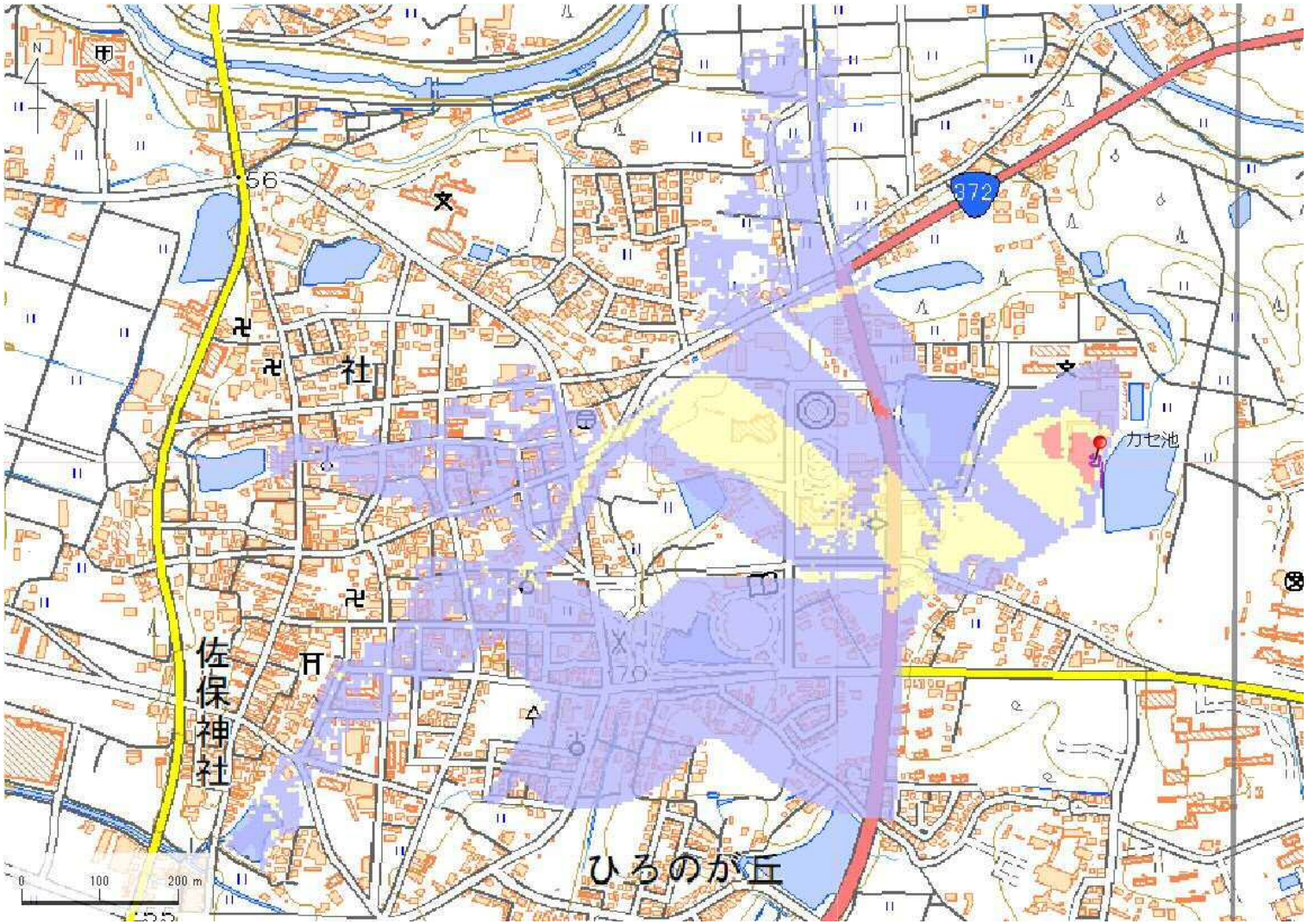

解析貯水量計算(上流側関連ため池含む)		
ID	池名	貯水量 (千m3)
解析貯水量計		0.0

【浸水面積(ha)】

歩行可能	–
歩行困難	–
歩行不可能	–

歩行困難度
- 可能
- 困難
- 不可能

この地図の作成に当たっては、国土地理院長の承認を得て、同院発行の基盤地図情報及び電子地形図(タイル)を使用した。(承認番号 令元情使、第326号)

ID	34100271	ため池名	状ヶ池	所在地	加東市木梨原南山1134-73				
堤高 (m)	4.0	貯水量 (千m3)	13.0	緯度	34° 55′ 7.05″ N	経度	134° 58′ 28.20″ E	判定	有

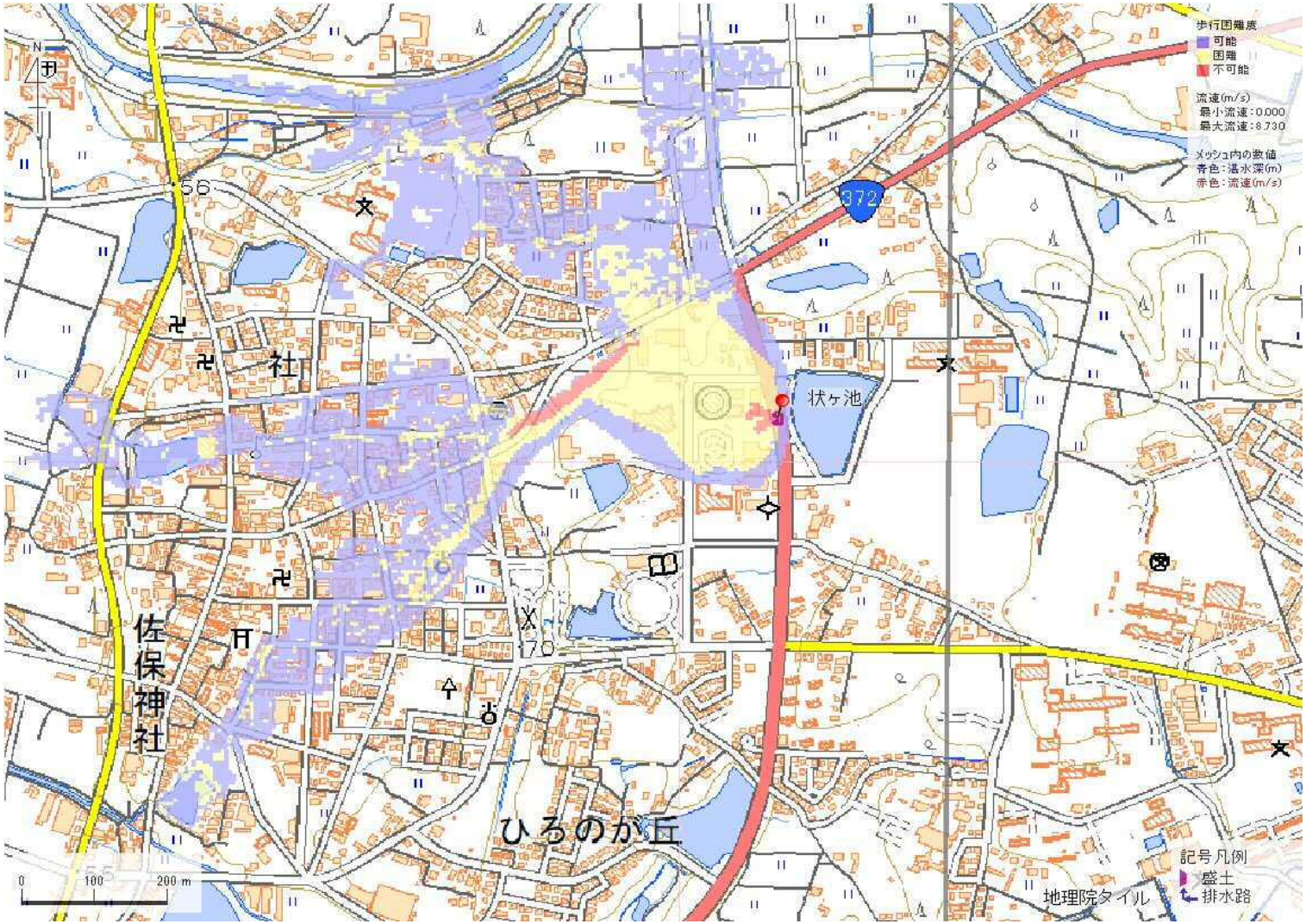

解析貯水量計算(上流側関連ため池含む)		
ID	池名	貯水量 (千m3)
解析貯水量計		0.0

【浸水面積(ha)】

歩行可能	−
歩行困難	−
歩行不可能	−

歩行困難度
- 可能
- 困難
- 不可能

この地図の作成に当たっては、国土地理院長の承認を得て、同院発行の基盤地図情報及び電子地形図(タイル)を使用した。(承認番号 令元情使、第326号)

ID	34100272	ため池名	ミツ池	所在地	加東市木梨原南山1134-74				
堤高 (m)	3.5	貯水量 (千m3)	1.0	緯度	34° 55′ 14.15″ N	経度	134° 58′ 37.82″ E	判定	有

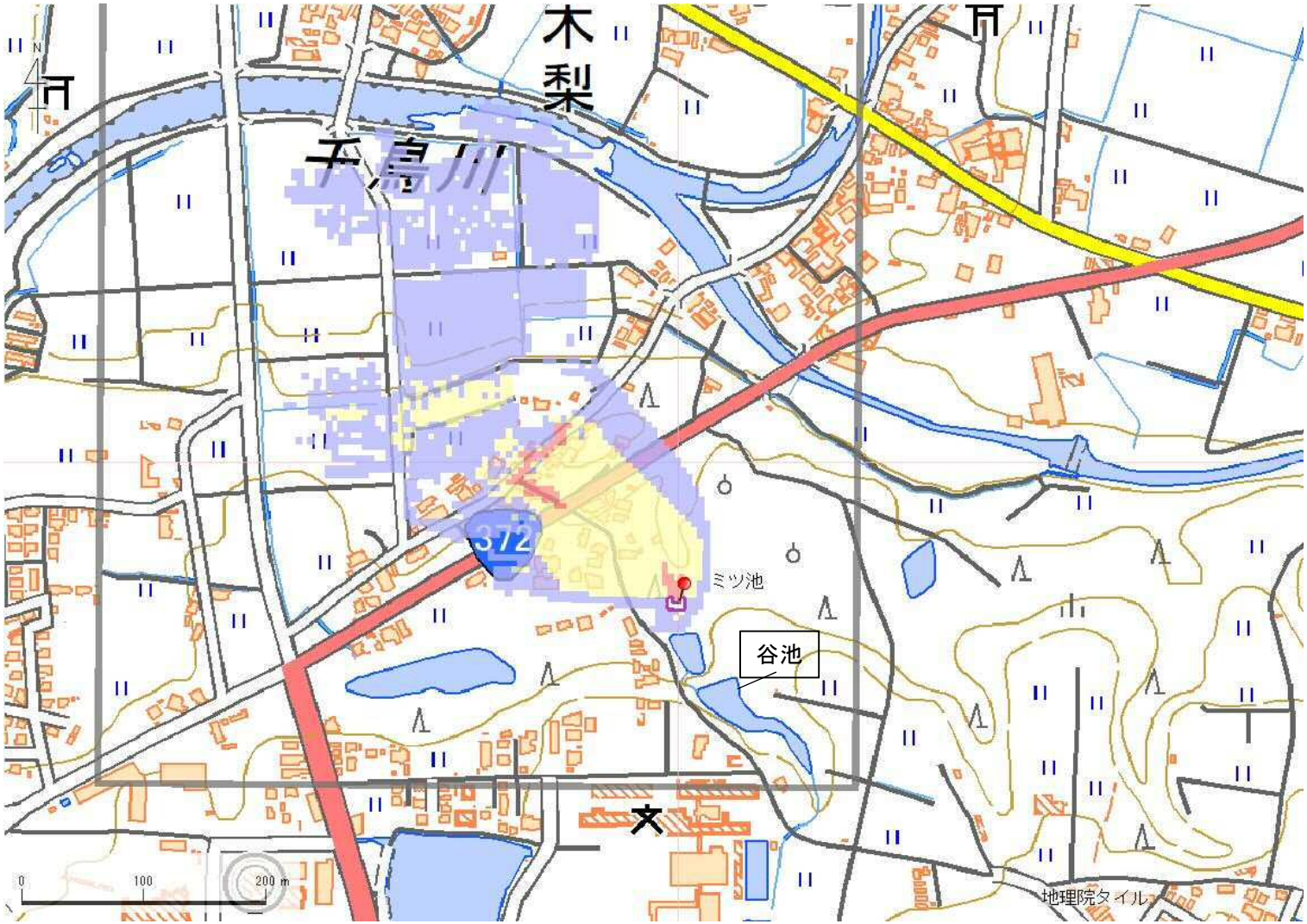

解析貯水量計算(上流側関連ため池含む)		
ID	池名	貯水量 (千m3)
34100273	谷池	3.6
34100272	ミツ池	1.0
解析貯水量計		4.6

【浸水面積(ha)】

歩行可能	−
歩行困難	−
歩行不可能	−

歩行困難度
- 可能
- 困難
- 不可能

この地図の作成に当たっては、国土地理院長の承認を得て、同院発行の基盤地図情報及び電子地形図(タイル)を使用した。(承認番号 令元情使、第326号)

ID	34100274	ため池名	山田下池	所在地	加東市木梨川北山309				
堤高 (m)	5.5	貯水量 (千m3)	4.0	緯度	34° 55′ 48.1″ N	経度	134° 58′ 58.37″ E	判定	無

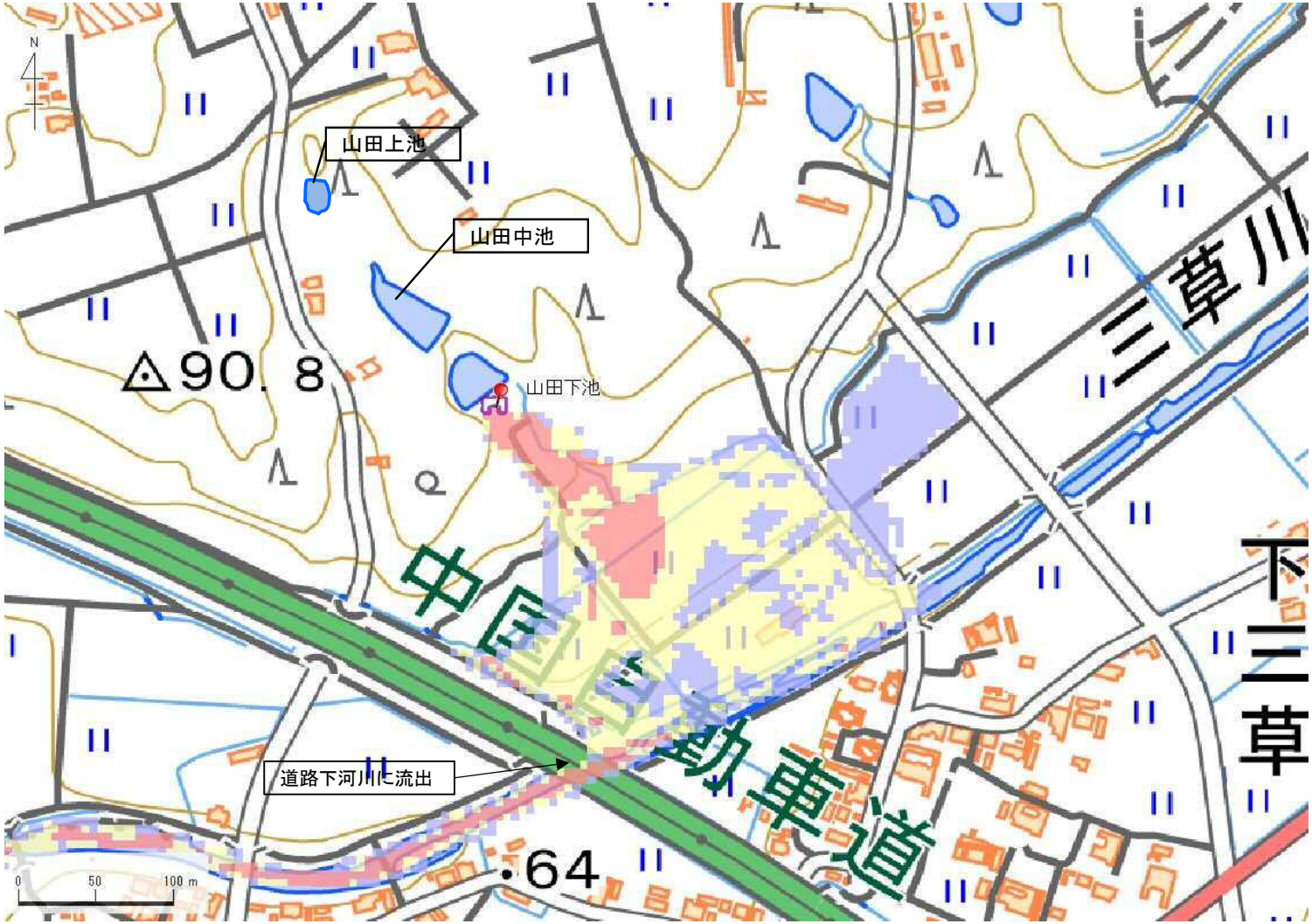

解析貯水量計算(上流側関連ため池含む)		
ID	池名	貯水量 (千m3)
34100276	山田上池	2.0
34100275	山田中池	4.0
34100274	山田下池	4.0
解析貯水量計		10.0

【浸水面積(ha)】

歩行可能	2.5 ha
歩行困難	3.5 ha
歩行不可能	1.1 ha

歩行困難度
- 可能
- 困難
- 不可能

この地図の作成に当たっては、国土地理院長の承認を得て、同院発行の基盤地図情報及び電子地形図(タイル)を使用した。(承認番号 令元情使、第635号)

ID	34100274	ため池名	山田下池	所在地	加東市木梨川北山309				
堤高 (m)	5.5	貯水量 (千m3)	4.0	緯度	34° 55′ 48.1″ N	経度	134° 58′ 58.37″ E	判定	無

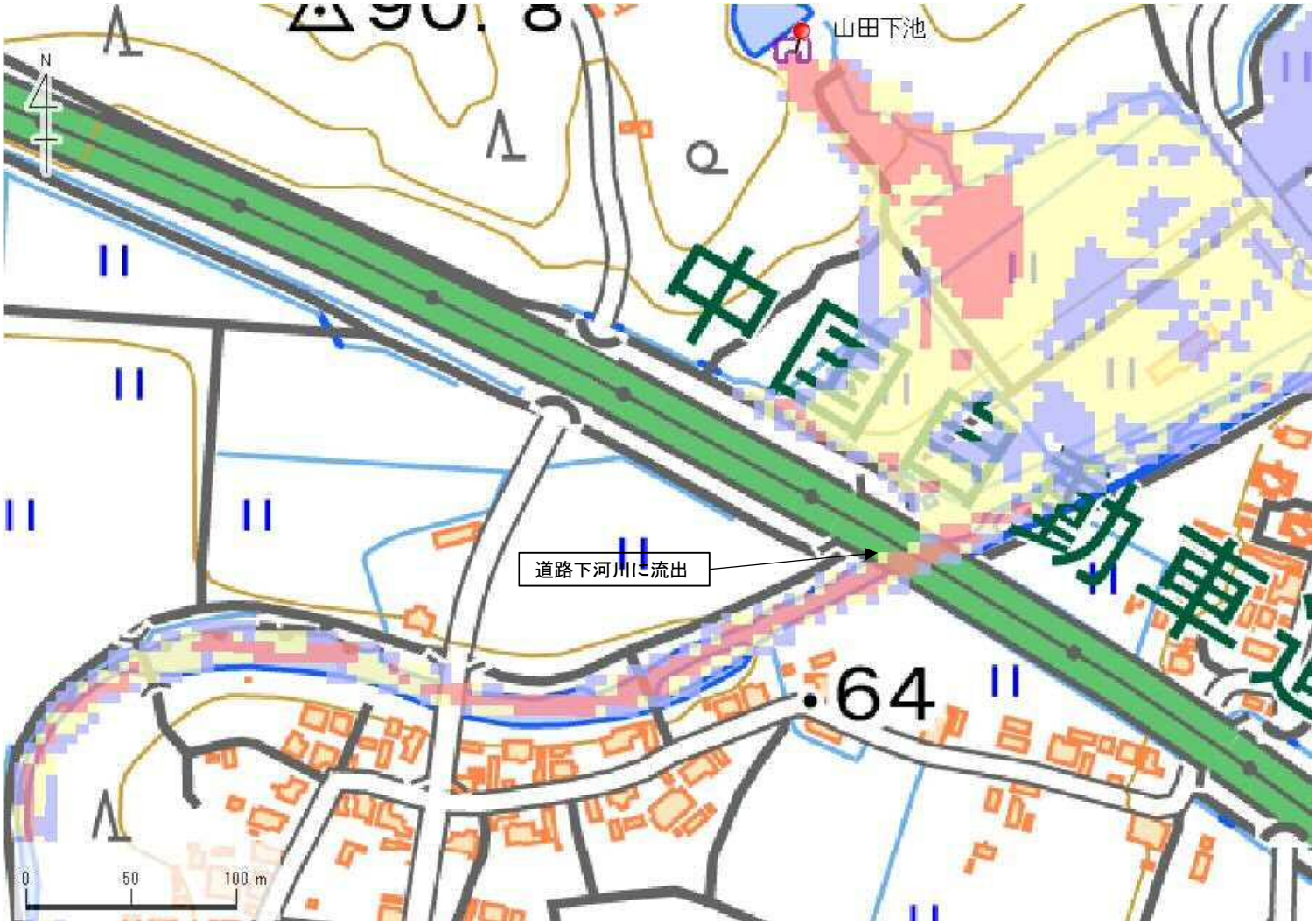

解析貯水量計算(上流側関連ため池含む)		
ID	池名	貯水量 (千m3)
34100276	山田上池	2.0
34100275	山田中池	4.0
34100274	山田下池	4.0
解析貯水量計		10.0

【浸水面積(ha)】

歩行可能	2.5 ha
歩行困難	3.5 ha
歩行不可能	1.1 ha

歩行困難度
- 可能
- 困難
- 不可能

この地図の作成に当たっては、国土地理院長の承認を得て、同院発行の基盤地図情報及び電子地形図(タイル)を使用した。(承認番号 令元情使、第635号)

ID	34100277	ため池名	原池	所在地	加東市木梨南原1161-1				
堤高 (m)	4.0	貯水量 (千m3)	10.0	緯度	34° 55′ 13.75″ N	経度	134° 58′ 29.93″ E	判定	有

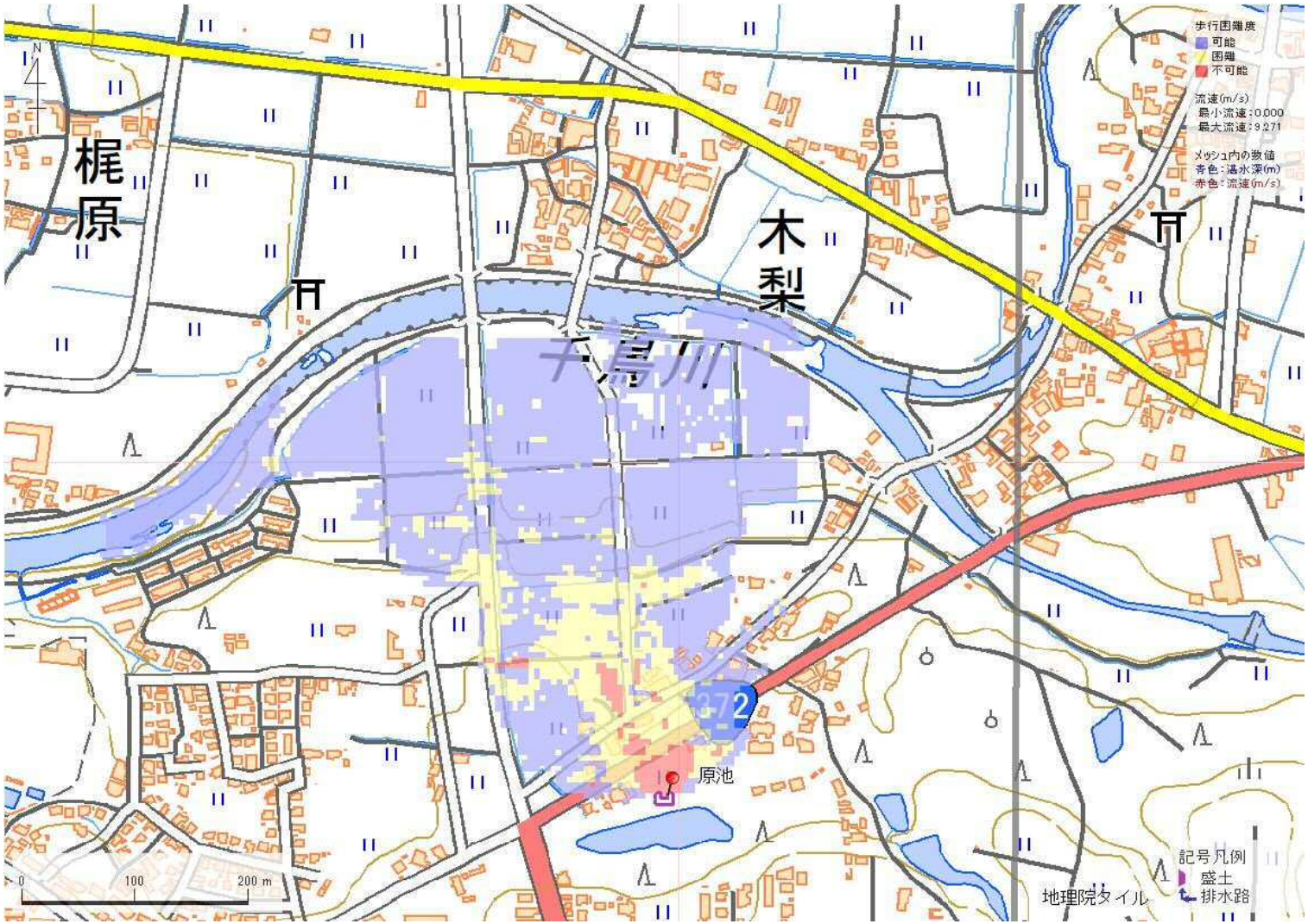

解析貯水量計算(上流側関連ため池含む)		
ID	池名	貯水量 (千m3)
解析貯水量計		0.0

【浸水面積(ha)】

歩行可能	−
歩行困難	−
歩行不可能	−

歩行困難度
- 可能
- 困難
- 不可能

この地図の作成に当たっては、国土地理院長の承認を得て、同院発行の基盤地図情報及び電子地形図(タイル)を使用した。(承認番号 令元情使、第326号)

ID	34100278	ため池名	猿子谷池	所在地	加東市木梨馬渡848				
堤高 (m)	7.0	貯水量 (千m3)	2.0	緯度	34° 55′ 16.58″ N	経度	134° 58′ 45.94″ E	判定	無

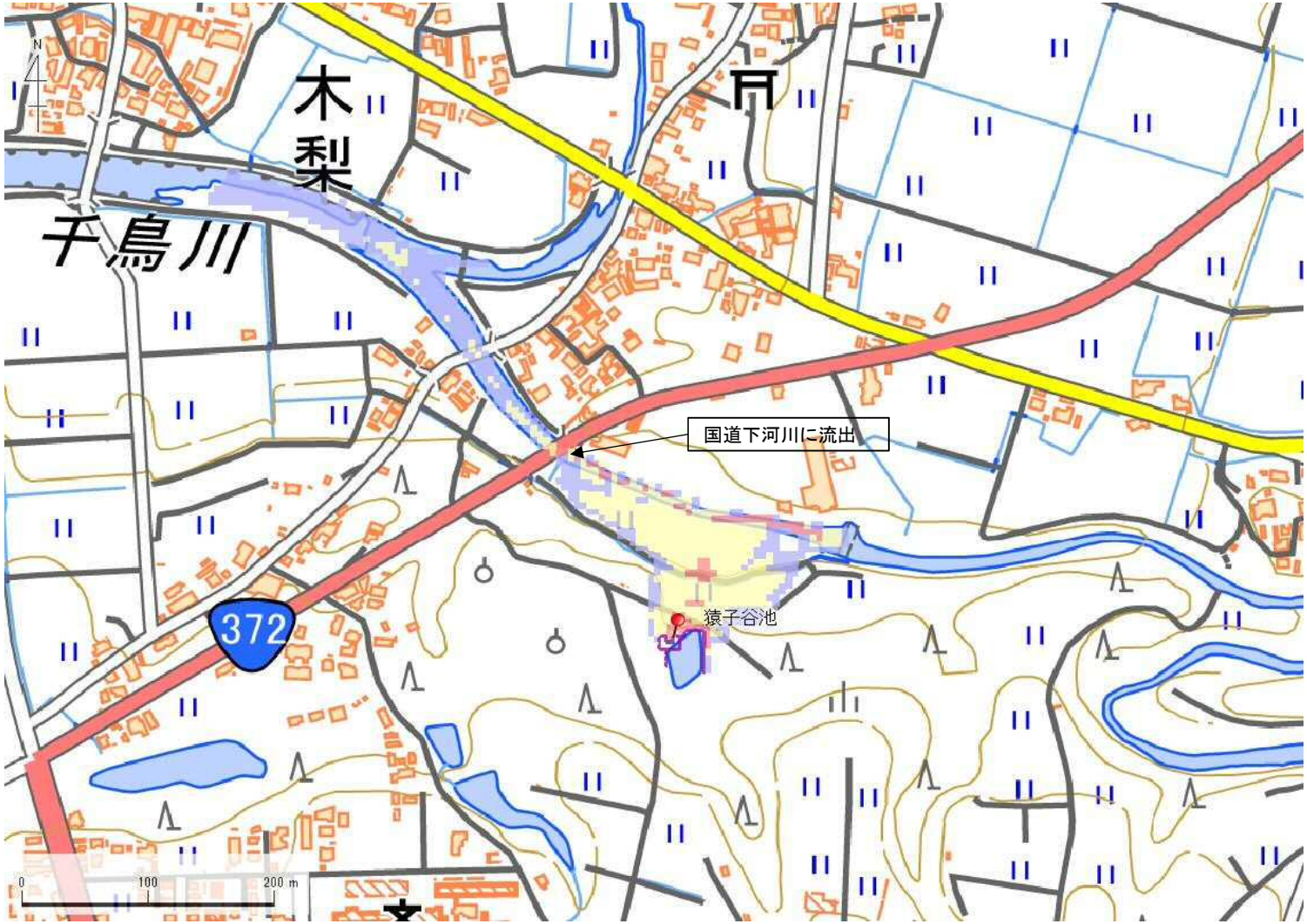

解析貯水量計算(上流側関連ため池含む)		
ID	池名	貯水量 (千m3)
解析貯水量計		

【浸水面積(ha)】

歩行可能	1.1 ha
歩行困難	1.1 ha
歩行不可能	0.2 ha

歩行困難度
- 可能
- 困難
- 不可能

この地図の作成に当たっては、国土地理院長の承認を得て、同院発行の基盤地図情報及び電子地形図(タイル)を使用した。(承認番号 令元情使、第635号)

ID	34100278	ため池名	猿子谷池	所在地	加東市木梨馬渡848				
堤高（m）	7.0	貯水量（千m3）	2.0	緯度	34° 55′ 16.58″ N	経度	134° 58′ 45.94″ E	判定	無

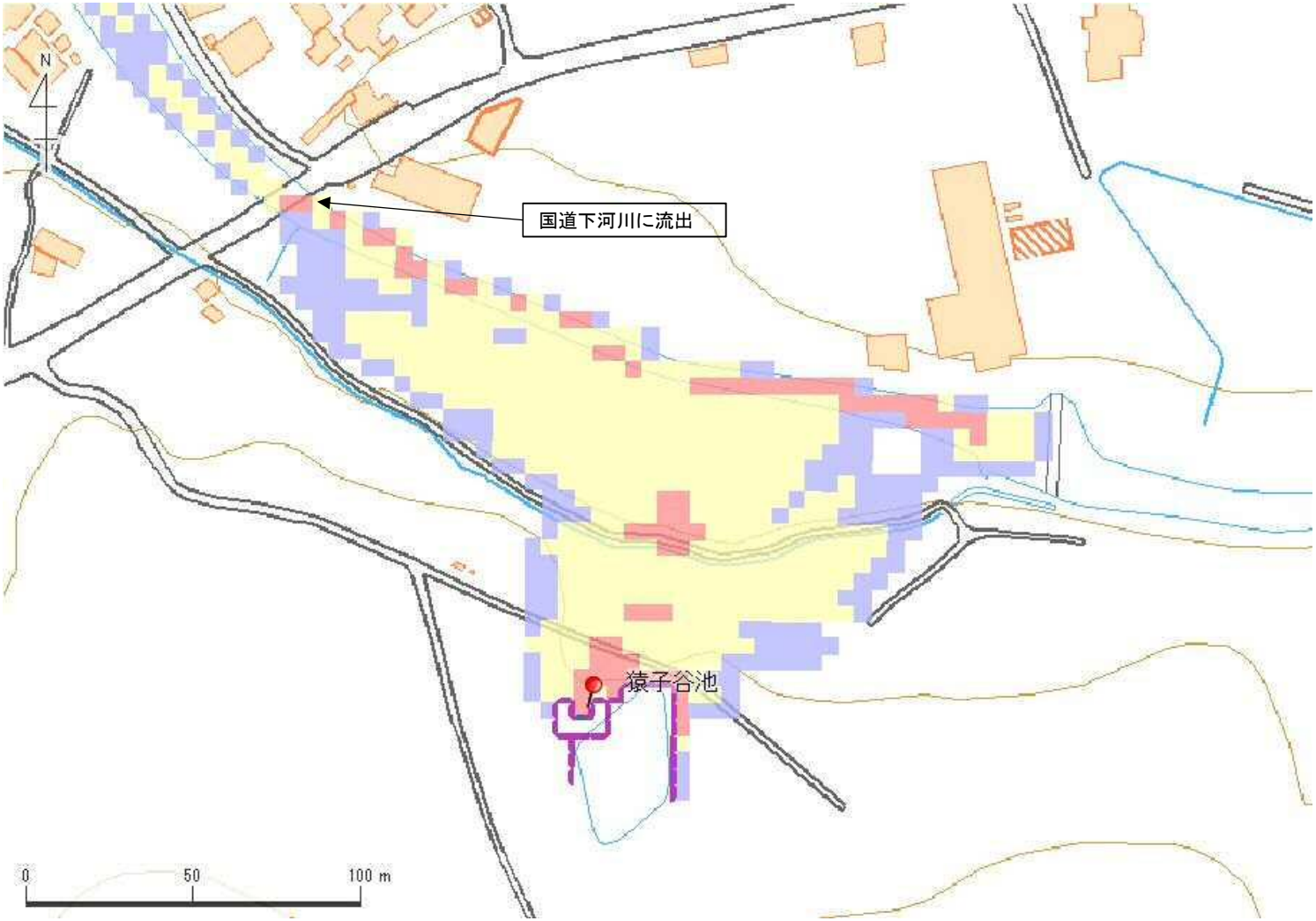

解析貯水量計算(上流側関連ため池含む)		
ID	池名	貯水量（千m3）
解析貯水量計		

【浸水面積(ha)】

歩行可能	1.1 ha
歩行困難	1.1 ha
歩行不可能	0.2 ha

歩行困難度
- 可能
- 困難
- 不可能

この地図の作成に当たっては、国土地理院長の承認を得て、同院発行の基盤地図情報及び電子地形図（タイル）を使用した。（承認番号 令元情使、第635号）

ID	34100307	ため池名	昭和池	所在地	加東市上三草山1136-21				
堤高 (m)	29.9	貯水量 (千m3)	1500.0	緯度	34° 56′ 17.18″ N	経度	135° 0′ 59.62″ E	判定	有

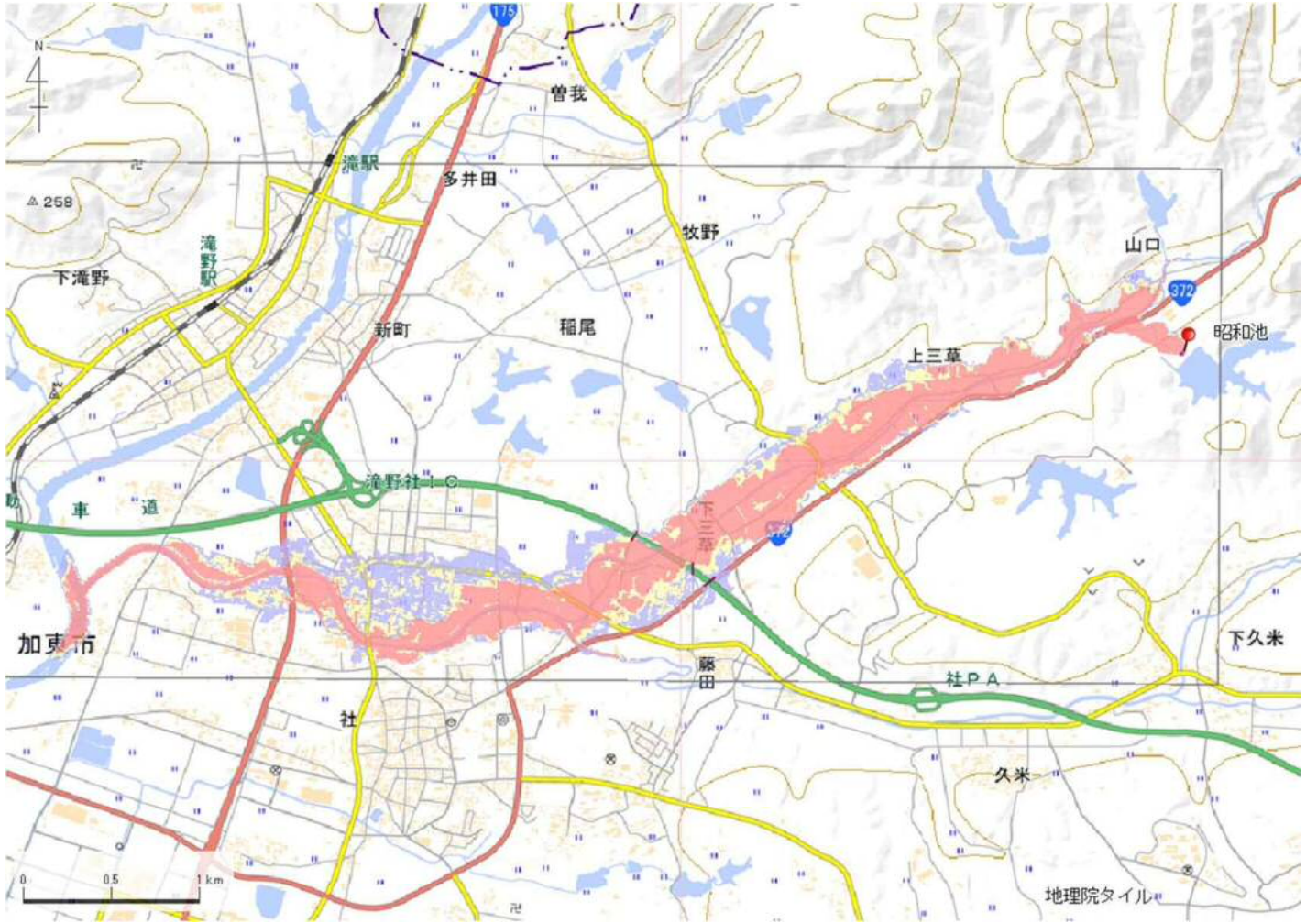

解析貯水量計算(上流側関連ため池含む)		
ID	池名	貯水量 (千m3)
解析貯水量計		0.0

【浸水面積(ha)】

歩行可能	–
歩行困難	–
歩行不可能	–

歩行困難度

- 可能
- 困難
- 不可能

この地図の作成に当たっては、国土地理院長の承認を得て、同院発行の基盤地図情報及び電子地形図(タイル)を使用した。(承認番号 令元情使、第326号)

ID	34100307	ため池名	昭和池	所在地	加東市上三草山1136-21				
堤高 (m)	29.9	貯水量 (千m3)	1500.0	緯度	34° 56′ 17.18″ N	経度	135° 0′ 59.62″ E	判定	有

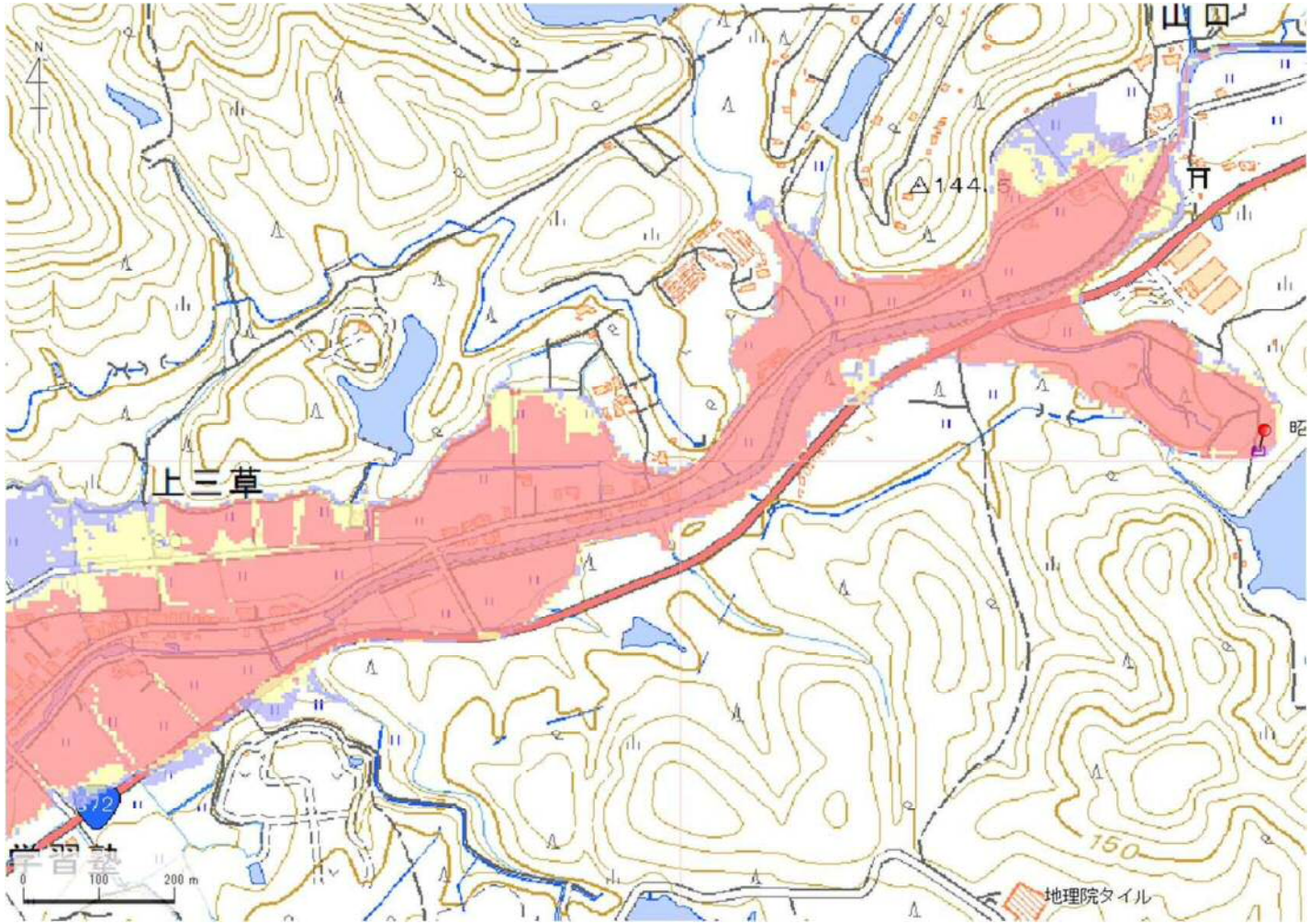

解析貯水量計算(上流側関連ため池含む)		
ID	池名	貯水量 (千m3)
解析貯水量計		0.0

【浸水面積(ha)】

歩行可能	–
歩行困難	–
歩行不可能	–

歩行困難度
- 可能
- 困難
- 不可能

この地図の作成に当たっては、国土地理院長の承認を得て、同院発行の基盤地図情報及び電子地形図(タイル)を使用した。(承認番号 令元情使、第326号)

ID	34100307	ため池名	昭和池	所在地	加東市上三草山1136-21				
堤高 (m)	29.9	貯水量 (千m3)	1500.0	緯度	34° 56′ 17.18″ N	経度	135° 0′ 59.62″ E	判定	有

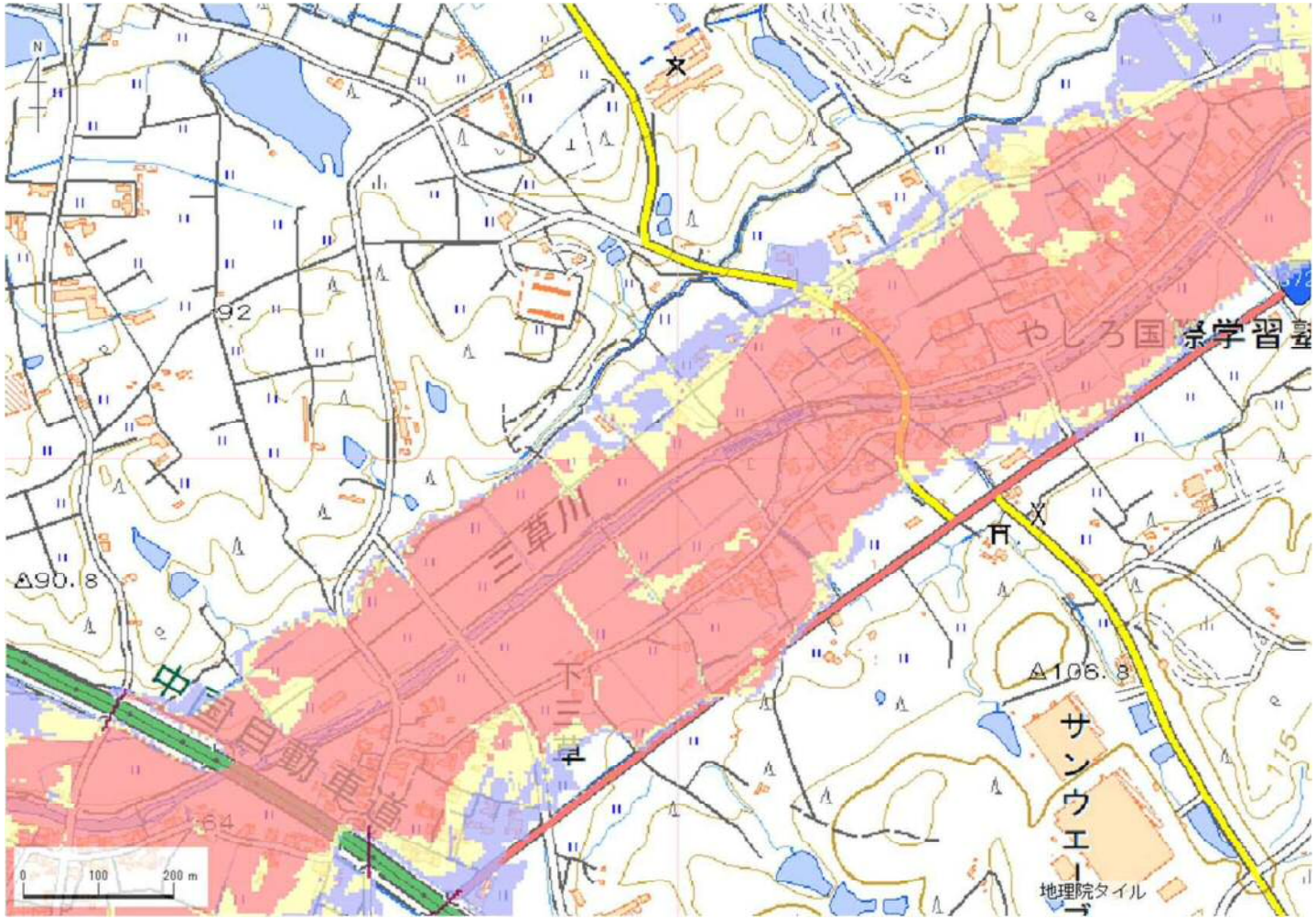

解析貯水量計算(上流側関連ため池含む)

ID	池名	貯水量 (千m3)
	解析貯水量計	0.0

【浸水面積(ha)】

歩行可能	−
歩行困難	−
歩行不可能	−

歩行困難度
- 可能
- 困難
- 不可能

この地図の作成に当たっては、国土地理院長の承認を得て、同院発行の基盤地図情報及び電子地形図(タイル)を使用した。(承認番号 令元情使、第326号)

ID	34100307	ため池名	昭和池	所在地	加東市上三草山1136-21				
堤高(m)	29.9	貯水量(千m3)	1500.0	緯度	34° 56′ 17.18″ N	経度	135° 0′ 59.62″ E	判定	有

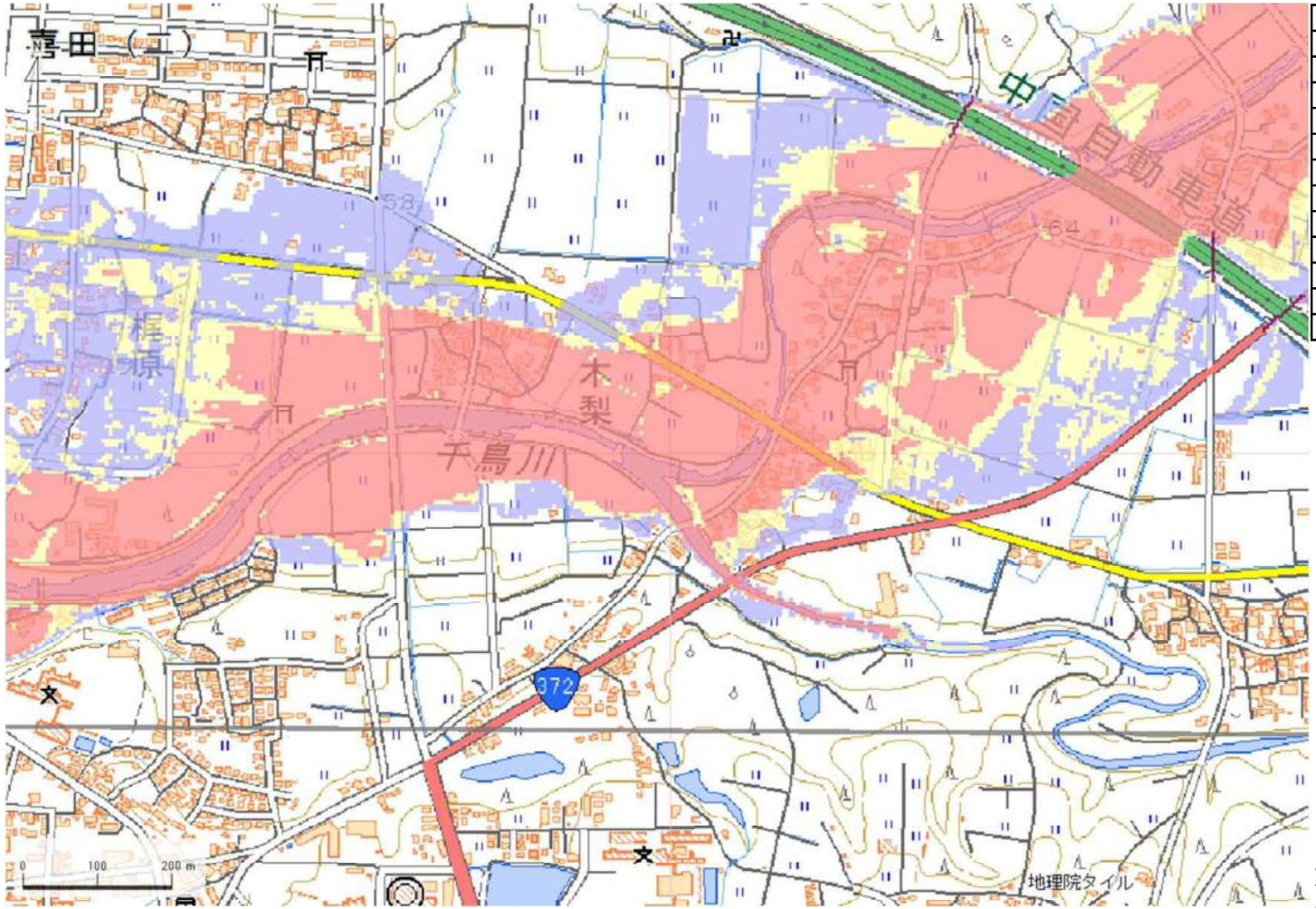

解析貯水量計算(上流側関連ため池含む)

ID	池名	貯水量(千m3)
	解析貯水量計	0.0

【浸水面積(ha)】

歩行可能	−
歩行困難	−
歩行不可能	−

歩行困難度
- 可能
- 困難
- 不可能

この地図の作成に当たっては、国土地理院長の承認を得て、同院発行の基盤地図情報及び電子地形図(タイル)を使用した。(承認番号 令元情使、第326号)

ID	34100307	ため池名	昭和池	所在地	加東市上三草山1136-21				
堤高 (m)	29.9	貯水量 (千m3)	1500.0	緯度	34° 56′ 17.18″ N	経度	135° 0′ 59.62″ E	判定	有

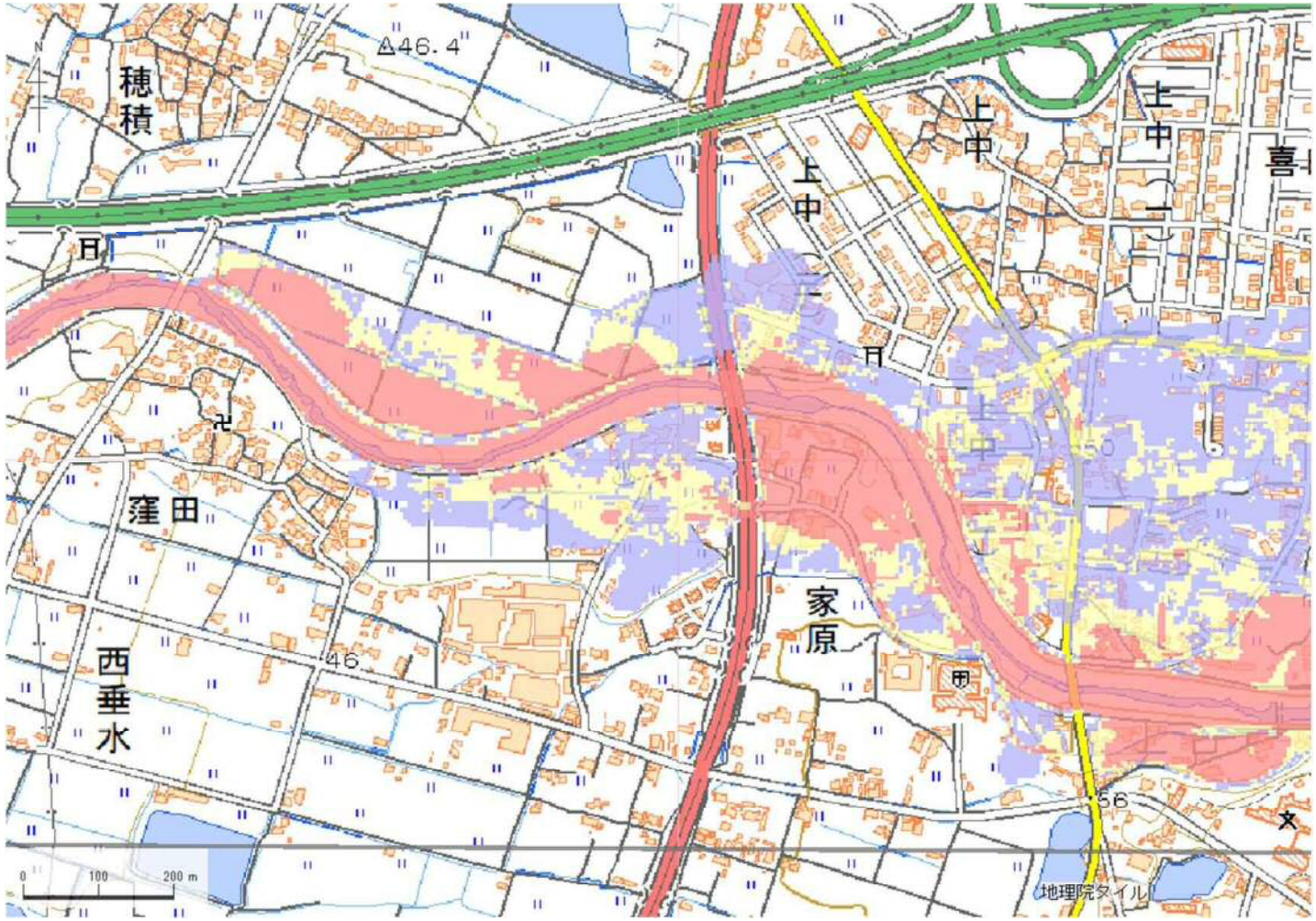

解析貯水量計算(上流側関連ため池含む)		
ID	池名	貯水量 (千m3)
解析貯水量計		0.0

【浸水面積(ha)】

歩行可能	–
歩行困難	–
歩行不可能	–

歩行困難度
- 可能
- 困難
- 不可能

この地図の作成に当たっては、国土地理院長の承認を得て、同院発行の基盤地図情報及び電子地形図(タイル)を使用した。(承認番号 令元情使、第326号)