ID	34100298	ため池名	小仁袋池	所在地	加東市山口小仁袋3				
堤高 (m)	8.5	貯水量 (千m3)	5.5	緯度	34° 56′ 32.43″ N	経度	135° 0′ 35.98″ E	判定	無

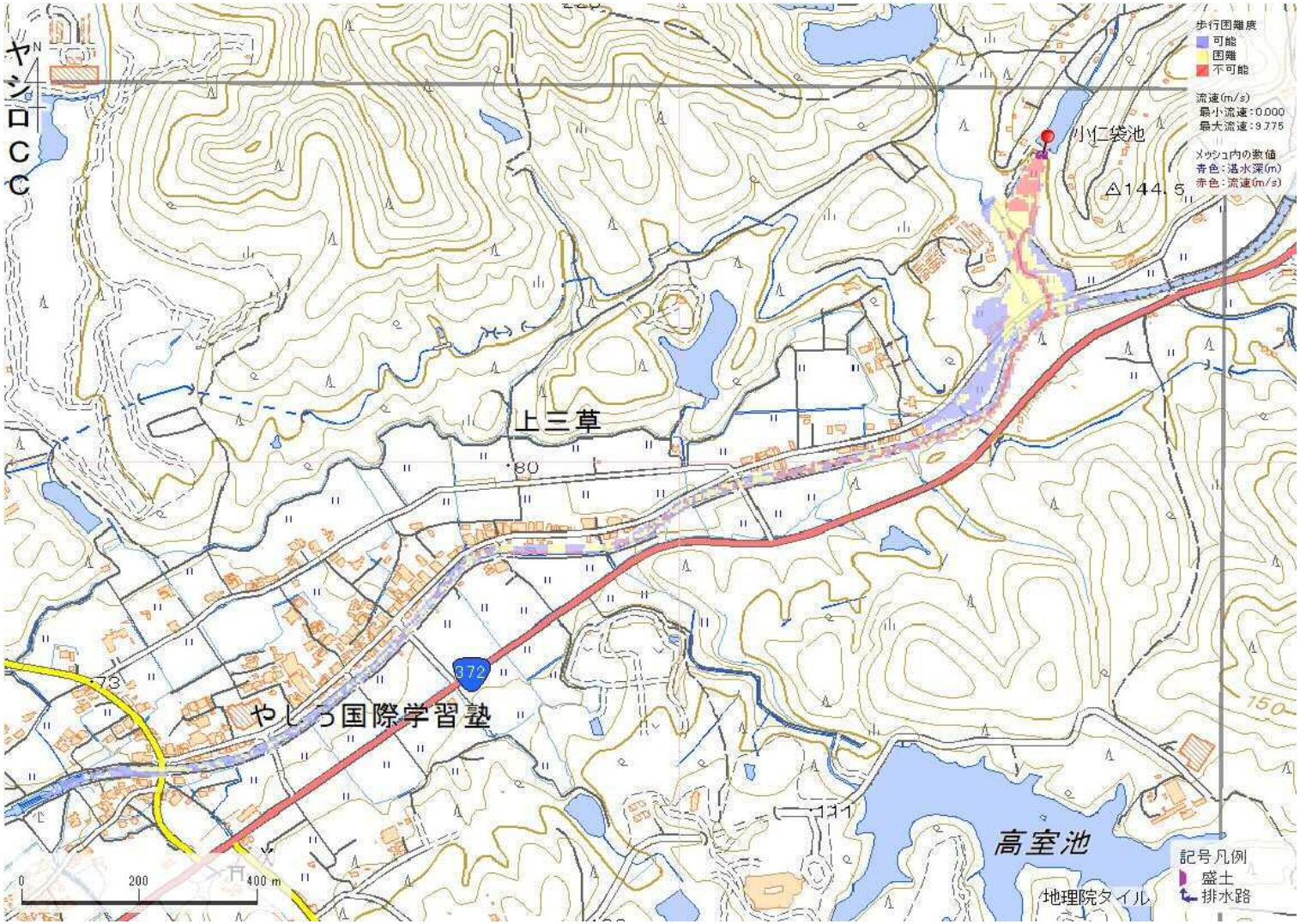

解析貯水量計算(上流側関連ため池含む)		
ID	池名	貯水量 (千m3)
解析貯水量計		0.0

【浸水面積(ha)】

歩行可能	2.7 ha
歩行困難	2.3 ha
歩行不可能	1.1 ha

歩行困難度
- 可能
- 困難
- 不可能

この地図の作成に当たっては、国土地理院長の承認を得て、同院発行の基盤地図情報及び電子地形図(タイル)を使用した。(承認番号 令元情使、第326号)

ID	34100298	ため池名	小仁袋池	所在地	加東市山口小仁袋3				
堤高 (m)	8.5	貯水量 (千m3)	5.5	緯度	34° 56′ 32.43″ N	経度	135° 0′ 35.98″ E	判定	無

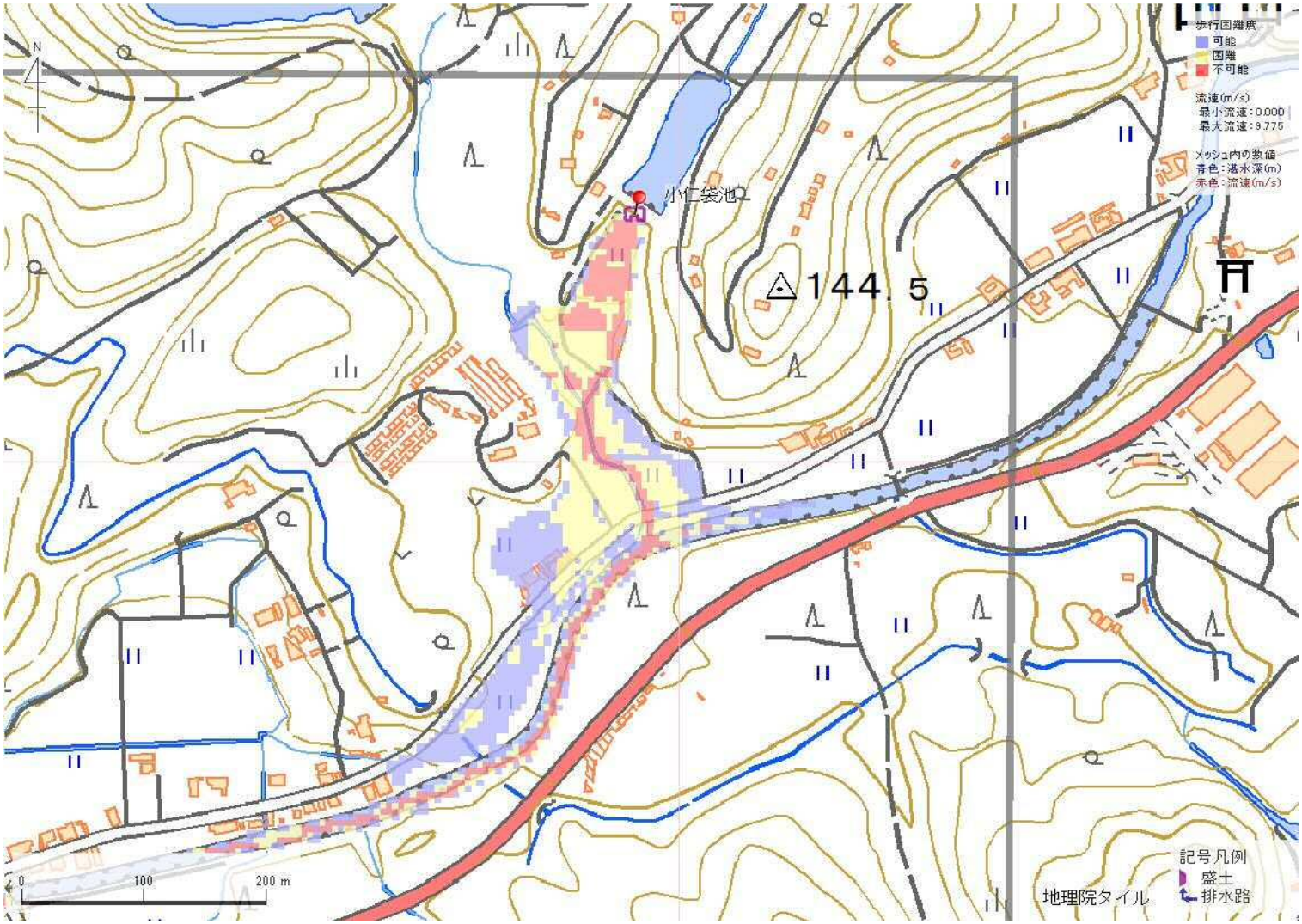

解析貯水量計算(上流側関連ため池含む)		
ID	池名	貯水量 (千m3)
解析貯水量計		0.0

【浸水面積(ha)】

歩行可能	2.7 ha
歩行困難	2.3 ha
歩行不可能	1.1 ha

歩行困難度
- 可能
- 困難
- 不可能

この地図の作成に当たっては、国土地理院長の承認を得て、同院発行の基盤地図情報及び電子地形図(タイル)を使用した。(承認番号 令元情使、第326号)

ID	34100299	ため池名	数曽寺池	所在地	加東市山口数曽寺156-1				
堤高 (m)	10.2	貯水量 (千m3)	138.0	緯度	34° 56′ 43.28″ N	経度	135° 0′ 54.75″ E	判定	有

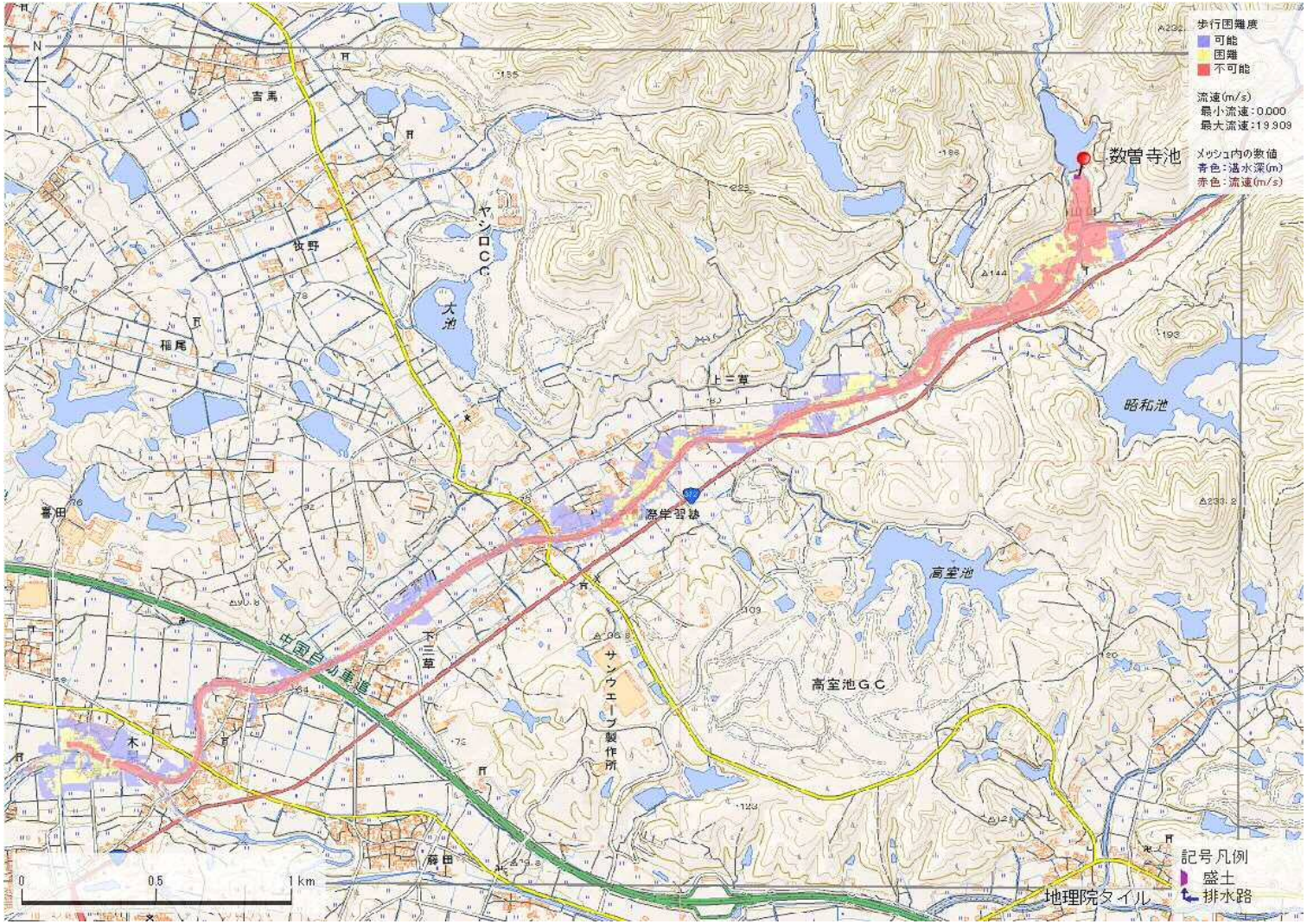

解析貯水量計算(上流側関連ため池含む)		
ID	池名	貯水量 (千m3)
解析貯水量計		0.0

【浸水面積(ha)】

歩行可能	−
歩行困難	−
歩行不可能	−

歩行困難度
- 可能
- 困難
- 不可能

この地図の作成に当たっては、国土地理院長の承認を得て、同院発行の基盤地図情報及び電子地形図(タイル)を使用した。(承認番号 令元情使、第326号)

ID	34100299	ため池名	数曽寺池	所在地	加東市山口数曽寺156-1				
堤高 (m)	10.2	貯水量 (千m3)	138.0	緯度	34° 56′ 43.28″ N	経度	135° 0′ 54.75″ E	判定	有

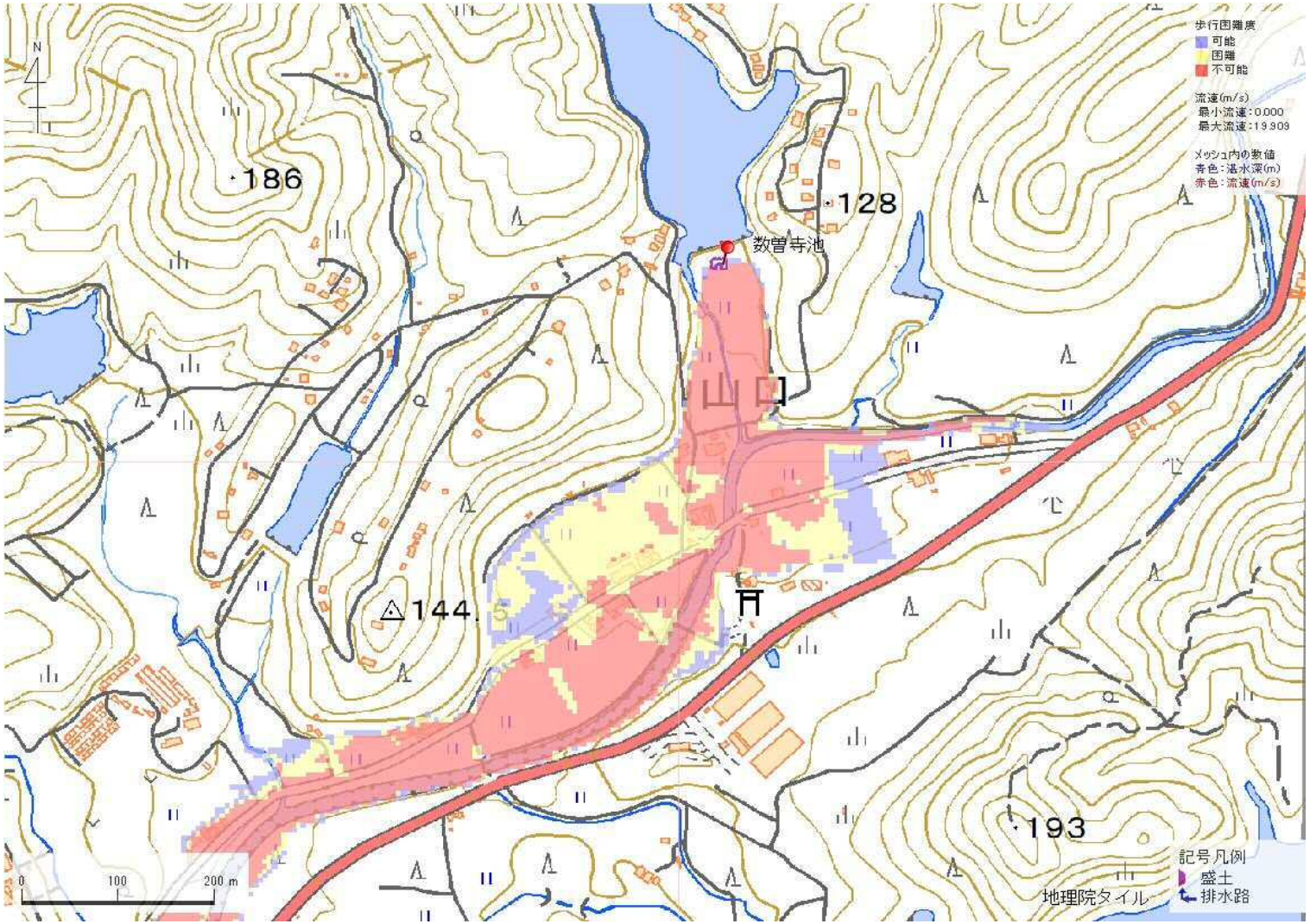

解析貯水量計算(上流側関連ため池含む)		
ID	池名	貯水量 (千m3)
解析貯水量計		0.0

【浸水面積(ha)】

歩行可能	−
歩行困難	−
歩行不可能	−

歩行困難度
- 可能
- 困難
- 不可能

この地図の作成に当たっては、国土地理院長の承認を得て、同院発行の基盤地図情報及び電子地形図(タイル)を使用した。(承認番号 令元情使、第326号)

ID	34100299	ため池名	数曽寺池	所在地	加東市山口数曽寺156-1				
堤高 (m)	10.2	貯水量 (千m3)	138.0	緯度	34° 56′ 43.28″ N	経度	135° 0′ 54.75″ E	判定	有

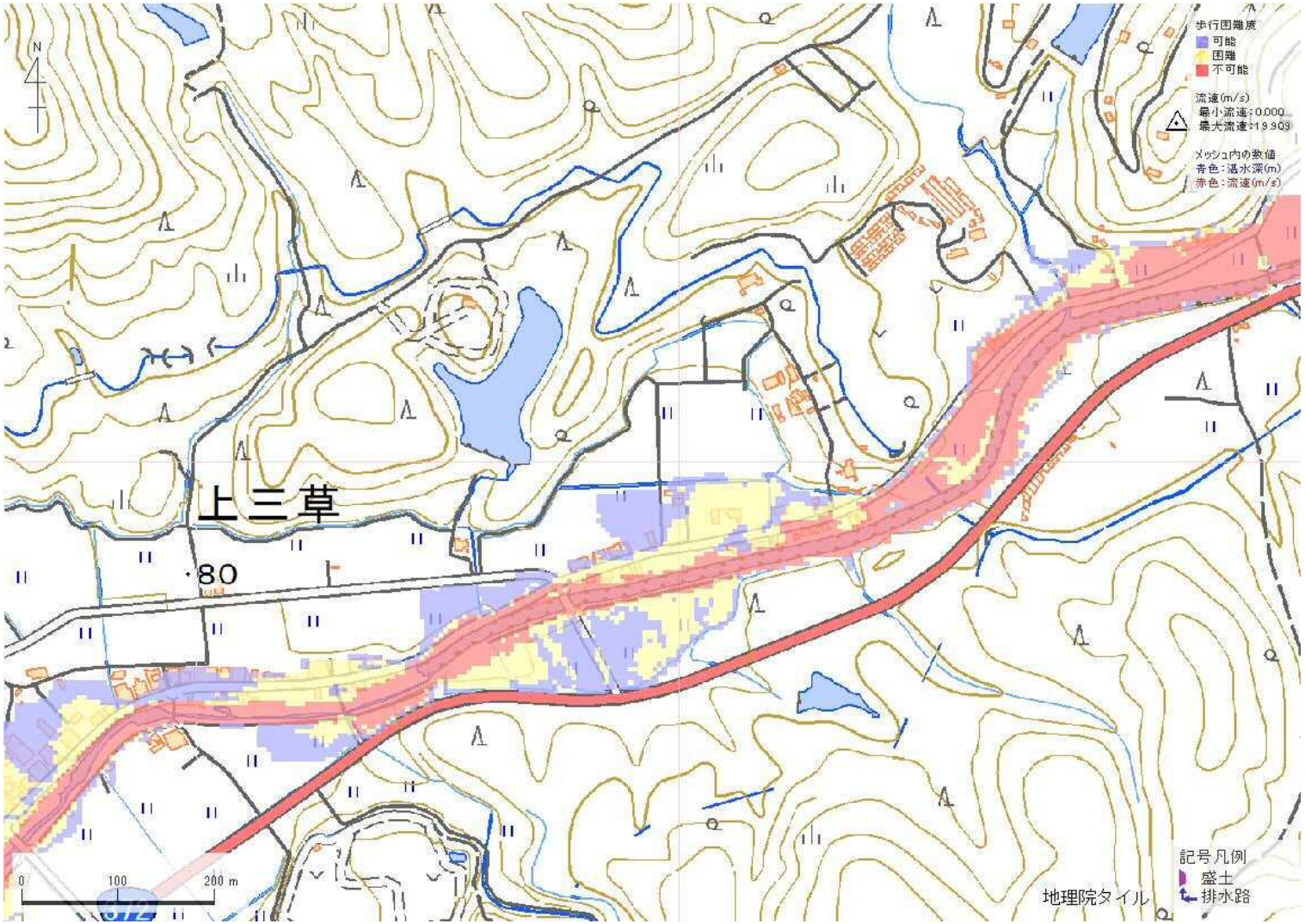

解析貯水量計算(上流側関連ため池含む)		
ID	池名	貯水量 (千m3)
解析貯水量計		0.0

【浸水面積(ha)】

歩行可能	−
歩行困難	−
歩行不可能	−

歩行困難度
- 可能
- 困難
- 不可能

この地図の作成に当たっては、国土地理院長の承認を得て、同院発行の基盤地図情報及び電子地形図(タイル)を使用した。(承認番号 令元情使、第326号)

ID	34100299	ため池名	数曽寺池	所在地	加東市山口数曽寺156-1				
堤高 (m)	10.2	貯水量 (千m3)	138.0	緯度	34° 56′ 43.28″ N	経度	135° 0′ 54.75″ E	判定	有

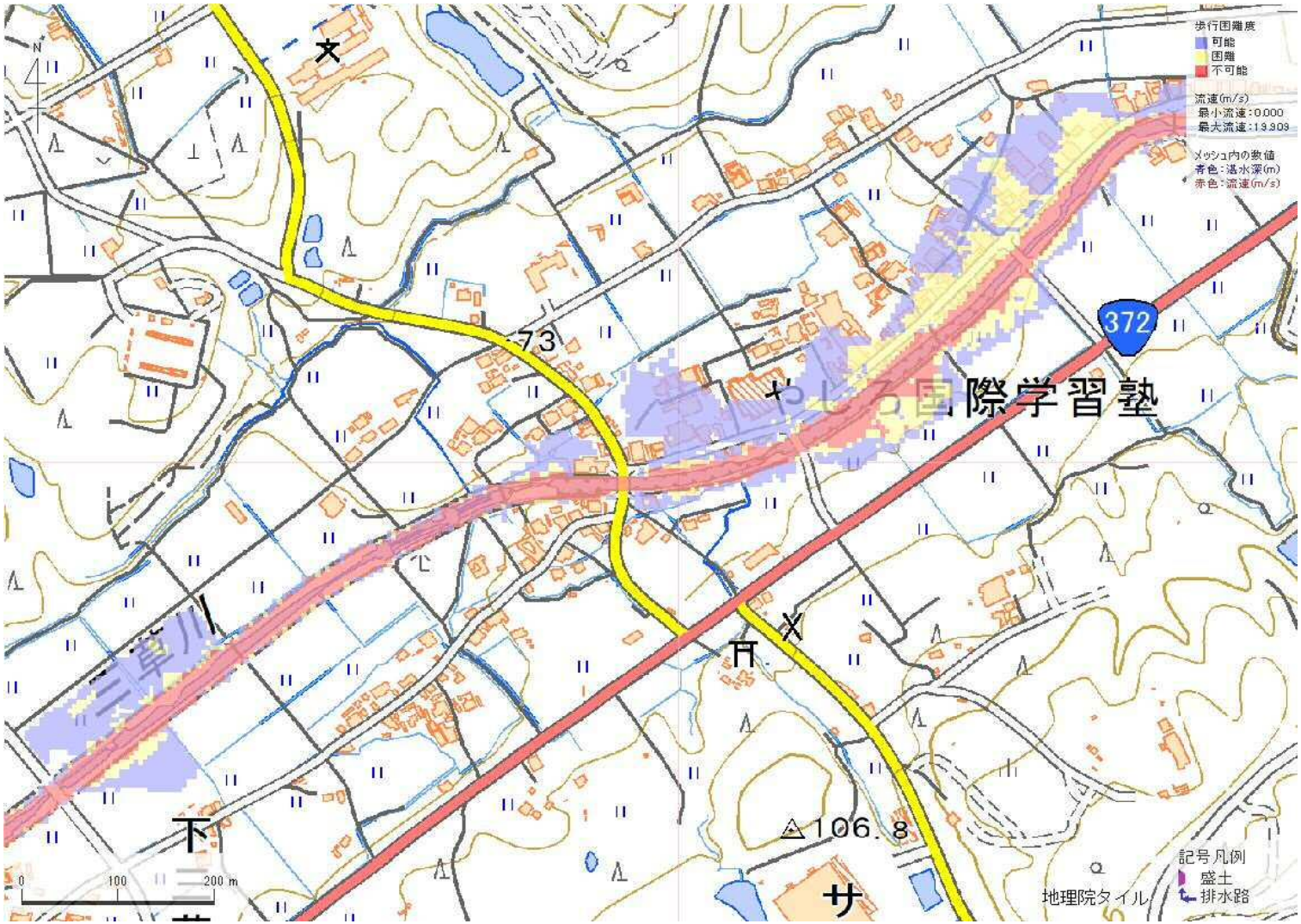

解析貯水量計算(上流側関連ため池含む)		
ID	池名	貯水量 (千m3)
解析貯水量計		0.0

【浸水面積(ha)】

歩行可能	−
歩行困難	−
歩行不可能	−

歩行困難度
- 可能
- 困難
- 不可能

この地図の作成に当たっては、国土地理院長の承認を得て、同院発行の基盤地図情報及び電子地形図(タイル)を使用した。(承認番号 令元情使、第326号)

ID	34100299	ため池名	数曽寺池	所在地	加東市山口数曽寺156-1				
堤高 (m)	10.2	貯水量 (千m3)	138.0	緯度	34° 56′ 43.28″ N	経度	135° 0′ 54.75″ E	判定	有

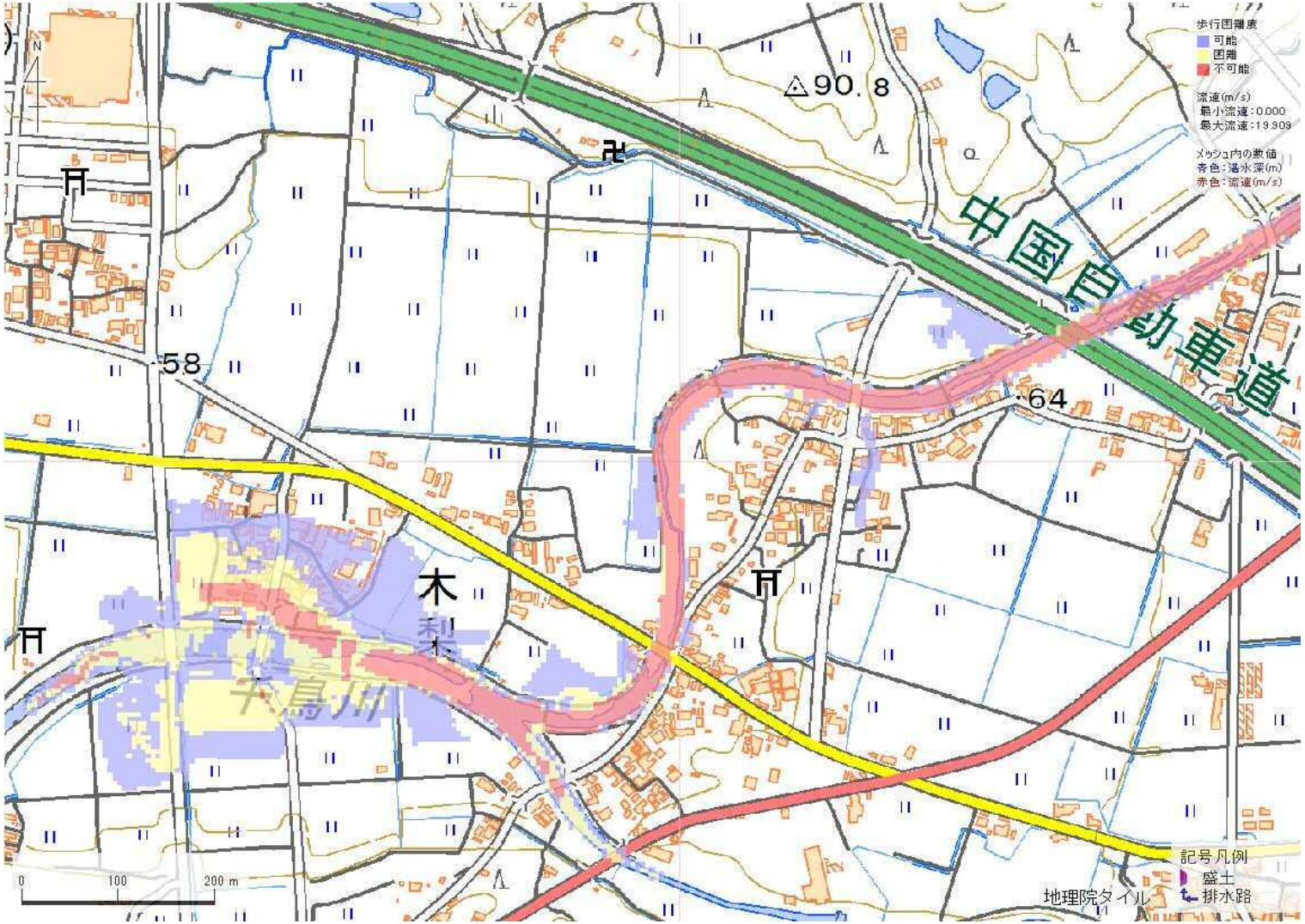

解析貯水量計算(上流側関連ため池含む)		
ID	池名	貯水量 (千m3)
解析貯水量計		0.0

【浸水面積(ha)】

歩行可能	−
歩行困難	−
歩行不可能	−

歩行困難度
- 可能
- 困難
- 不可能

この地図の作成に当たっては、国土地理院長の承認を得て、同院発行の基盤地図情報及び電子地形図(タイル)を使用した。(承認番号 令元情使、第326号)

ID	34100307	ため池名	昭和池	所在地	加東市上三草山1136-21				
堤高 (m)	29.9	貯水量 (千m3)	1500.0	緯度	34° 56′ 17.18″ N	経度	135° 0′ 59.62″ E	判定	有

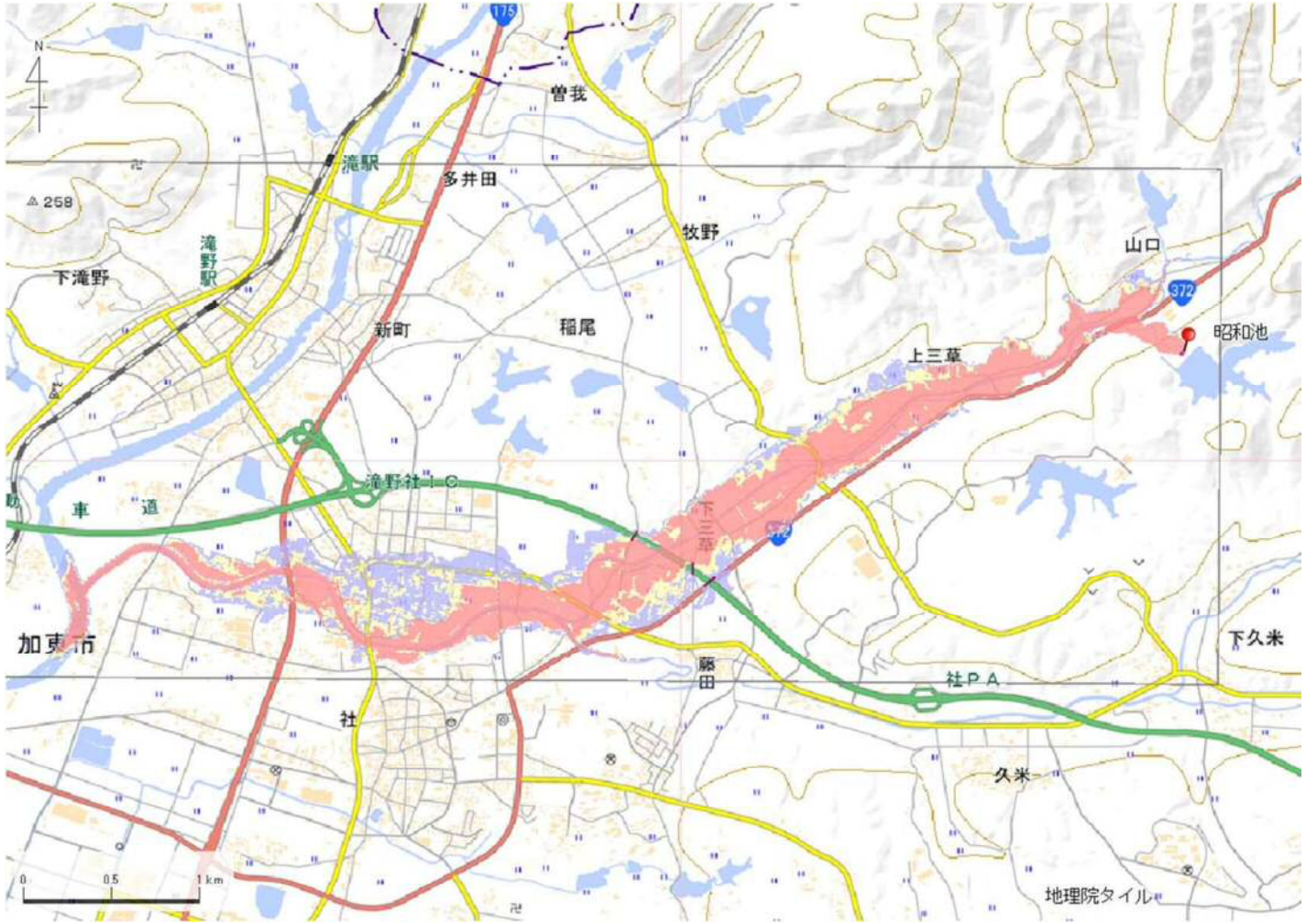

解析貯水量計算(上流側関連ため池含む)		
ID	池名	貯水量 (千m3)
解析貯水量計		0.0

【浸水面積(ha)】

歩行可能	–
歩行困難	–
歩行不可能	–

歩行困難度

- 可能
- 困難
- 不可能

この地図の作成に当たっては、国土地理院長の承認を得て、同院発行の基盤地図情報及び電子地形図(タイル)を使用した。(承認番号 令元情使、第326号)

ID	34100307	ため池名	昭和池	所在地	加東市上三草山1136-21				
堤高 (m)	29.9	貯水量 (千m3)	1500.0	緯度	34° 56′ 17.18″ N	経度	135° 0′ 59.62″ E	判定	有

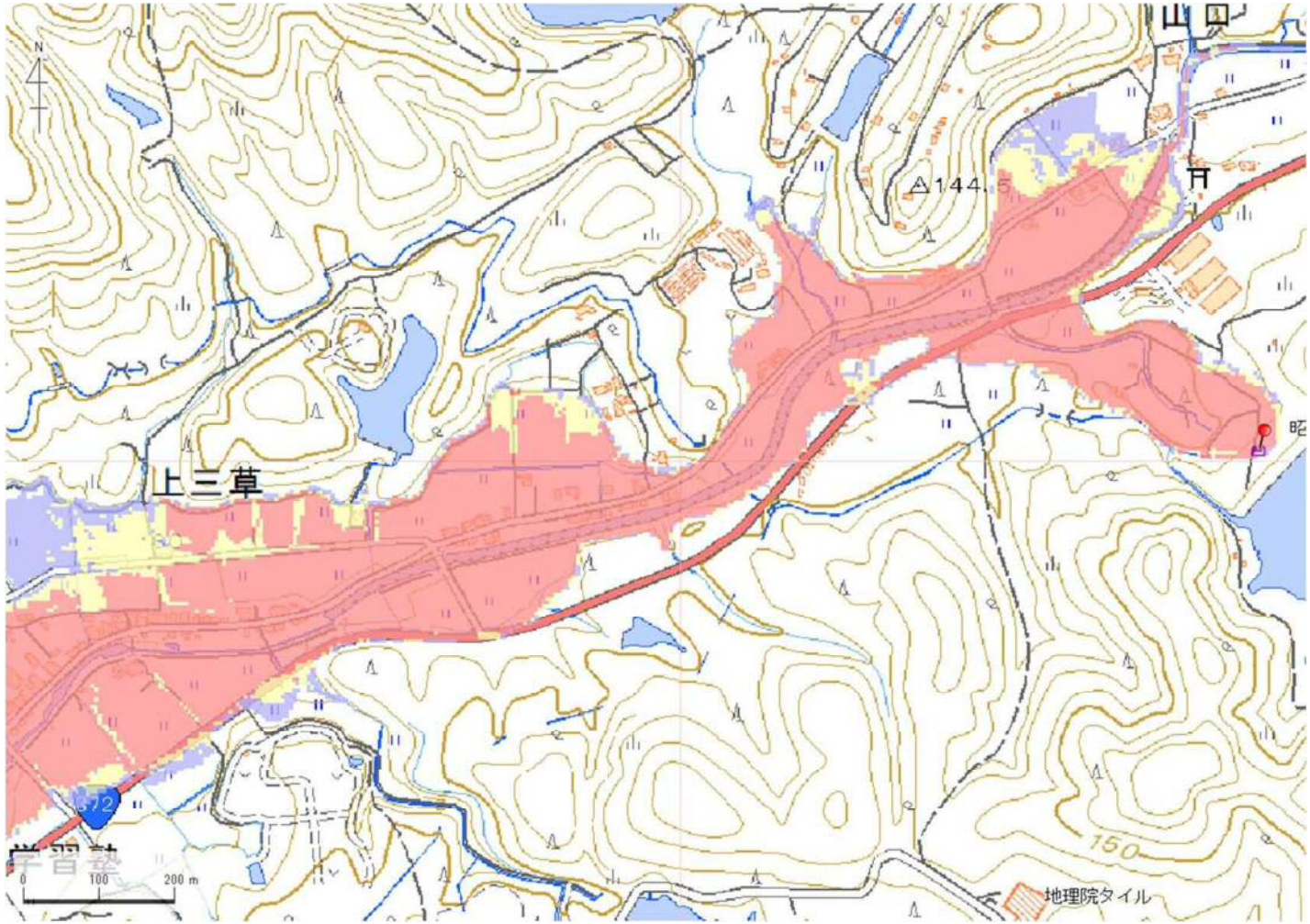

解析貯水量計算(上流側関連ため池含む)		
ID	池名	貯水量 (千m3)
解析貯水量計		0.0

【浸水面積(ha)】

歩行可能	–
歩行困難	–
歩行不可能	–

歩行困難度
- 可能
- 困難
- 不可能

この地図の作成に当たっては、国土地理院長の承認を得て、同院発行の基盤地図情報及び電子地形図(タイル)を使用した。(承認番号 令元情使、第326号)

ID	34100307	ため池名	昭和池	所在地	加東市上三草山1136-21				
堤高 (m)	29.9	貯水量 (千m3)	1500.0	緯度	34° 56′ 17.18″ N	経度	135° 0′ 59.62″ E	判定	有

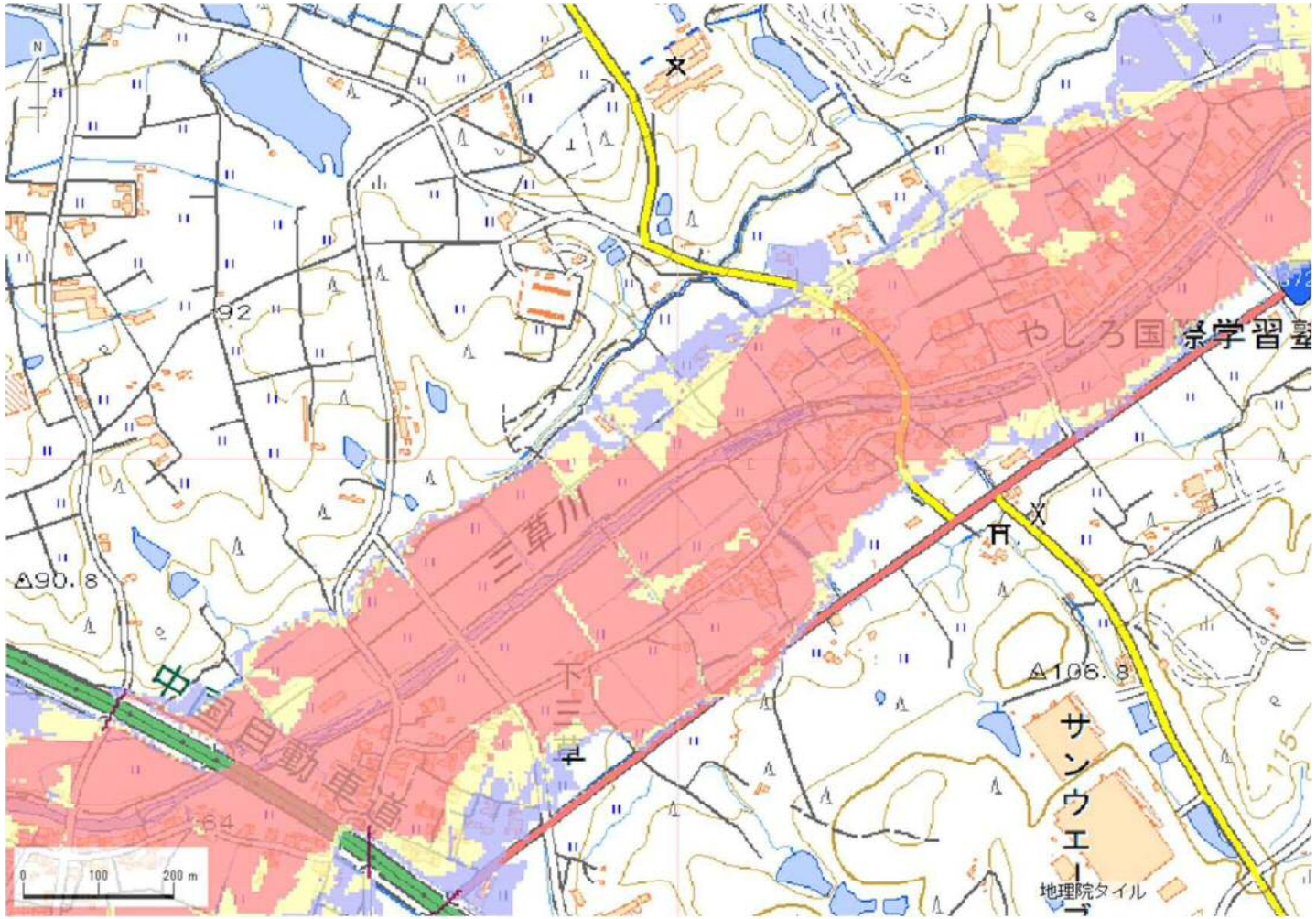

解析貯水量計算(上流側関連ため池含む)

ID	池名	貯水量 (千m3)
	解析貯水量計	0.0

【浸水面積(ha)】

歩行可能	−
歩行困難	−
歩行不可能	−

歩行困難度
- 可能
- 困難
- 不可能

この地図の作成に当たっては、国土地理院長の承認を得て、同院発行の基盤地図情報及び電子地形図(タイル)を使用した。(承認番号 令元情使、第326号)

ID	34100307	ため池名	昭和池	所在地	加東市上三草山1136-21				
堤高(m)	29.9	貯水量(千m3)	1500.0	緯度	34° 56′ 17.18″ N	経度	135° 0′ 59.62″ E	判定	有

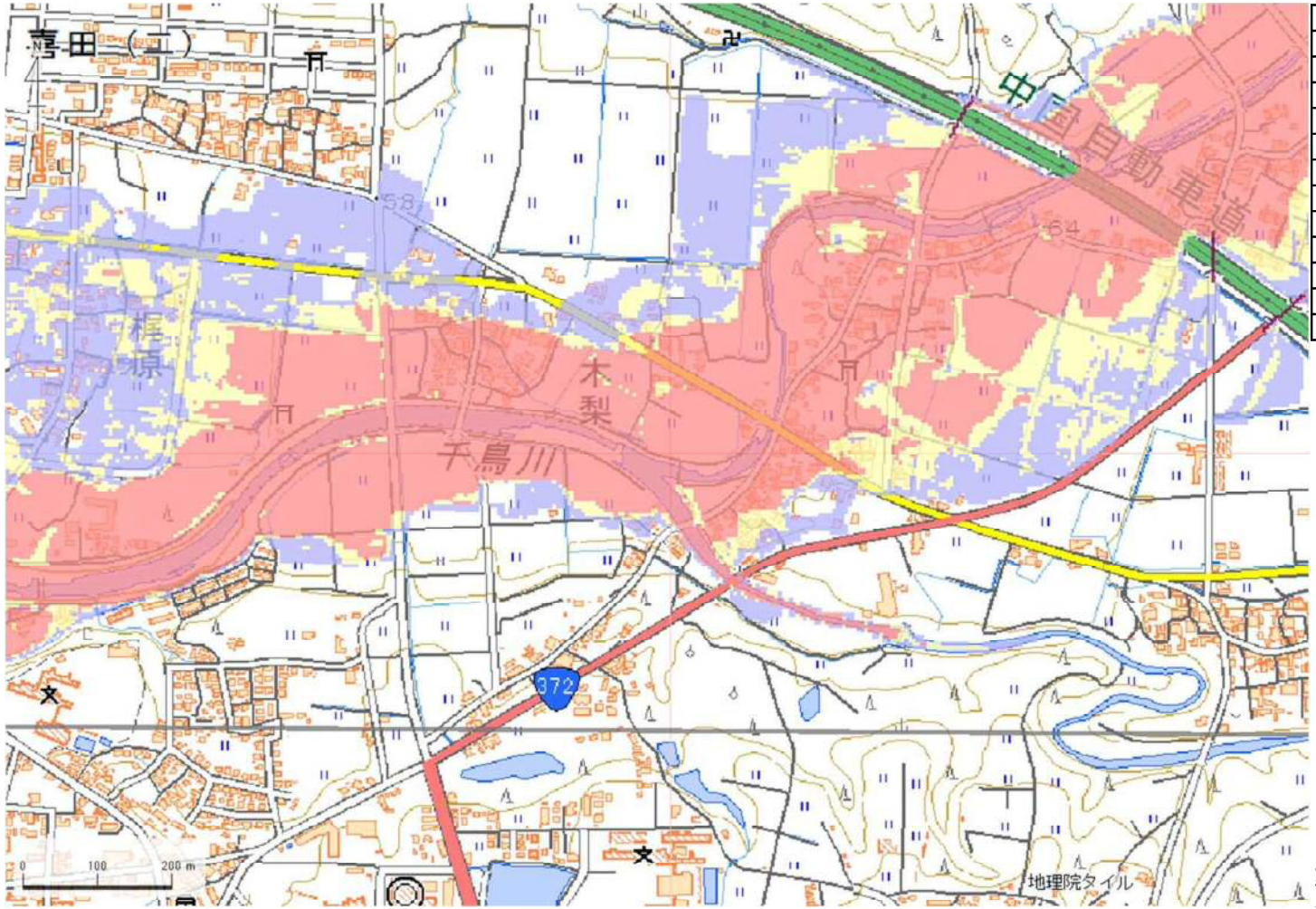

解析貯水量計算(上流側関連ため池含む)

ID	池名	貯水量(千m3)
	解析貯水量計	0.0

【浸水面積(ha)】

歩行可能	−
歩行困難	−
歩行不可能	−

歩行困難度
- 可能
- 困難
- 不可能

この地図の作成に当たっては、国土地理院長の承認を得て、同院発行の基盤地図情報及び電子地形図(タイル)を使用した。(承認番号 令元情使、第326号)

ID	34100307	ため池名	昭和池	所在地	加東市上三草山1136-21				
堤高 (m)	29.9	貯水量 (千m3)	1500.0	緯度	34° 56′ 17.18″ N	経度	135° 0′ 59.62″ E	判定	有

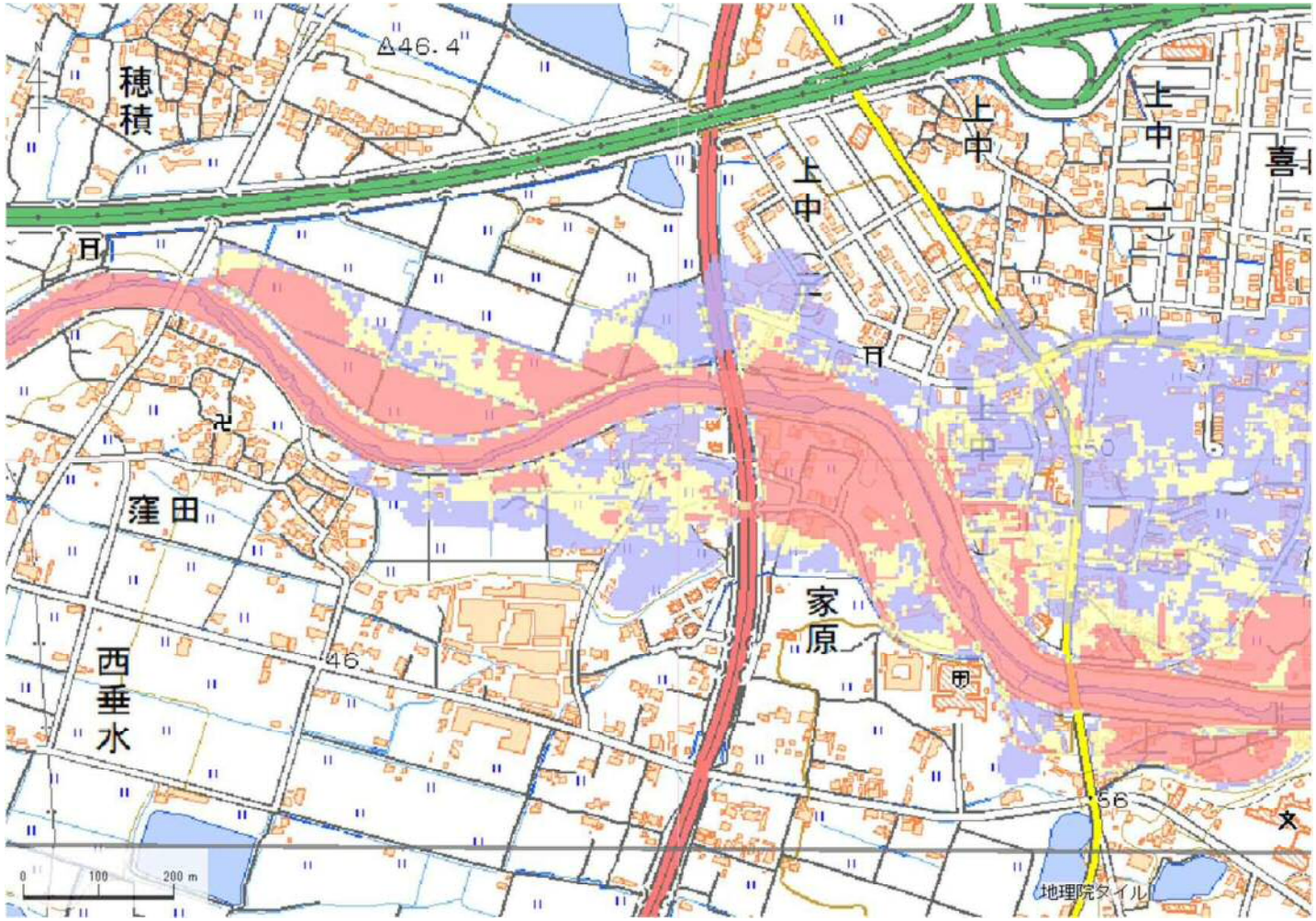

解析貯水量計算(上流側関連ため池含む)		
ID	池名	貯水量 (千m3)
解析貯水量計		0.0

【浸水面積(ha)】

歩行可能	–
歩行困難	–
歩行不可能	–

歩行困難度
- 可能
- 困難
- 不可能

この地図の作成に当たっては、国土地理院長の承認を得て、同院発行の基盤地図情報及び電子地形図(タイル)を使用した。(承認番号 令元情使、第326号)