ID	34100223	ため池名	下り藤池	所在地	加東市山国ハコキ635				
堤高(m)	2.6	貯水量(千m3)	25.0	緯度	34° 54′ 35.36″ N	経度	134° 58′ 40.98″ E	判定	有

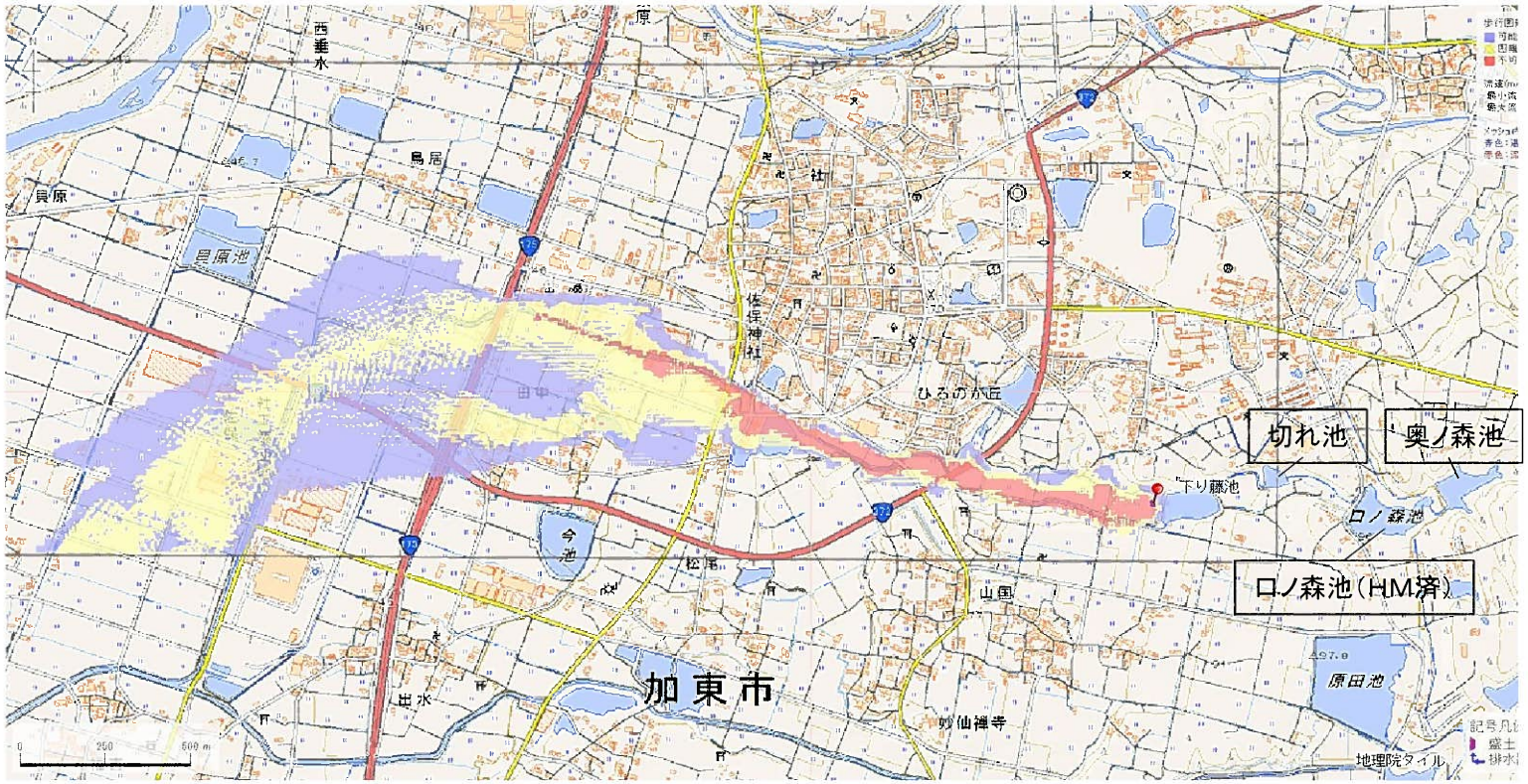

解析貯水量計算(上流側関連ため池含む)		
ID	池名	貯水量(千m3)
34100224	奥ノ森池	31.0
34100228	ロノ森池	50.0
34100222	切れ池	7.5
34100223	下り藤池	25.0
解析貯水量計		113.5

【浸水面積(ha)】

歩行可能	−
歩行困難	−
歩行不可能	−

歩行困難度

- 可能
- 困難
- 不可能

この地図の作成に当たっては、国土地理院長の承認を得て、同院発行の基盤地図情報及び電子地形図(タイル)を使用した。(承認番号 令元情使、第326号)

ID	34100223	ため池名	下り藤池	所在地	加東市山国ハコキ635				
堤高(m)	2.6	貯水量(千m3)	25.0	緯度	34° 54′ 35.36″ N	経度	134° 58′ 40.98″ E	判定	有

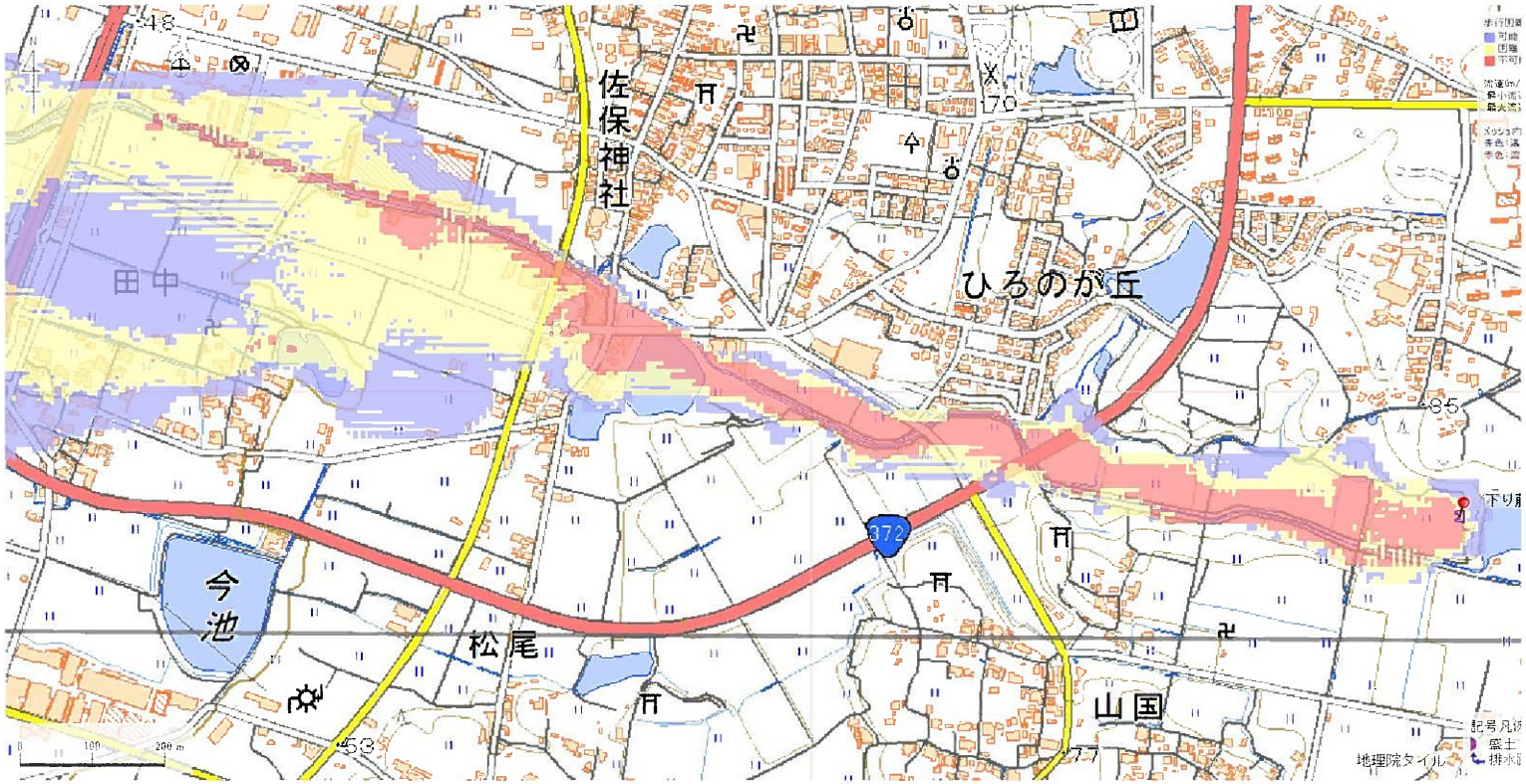

解析貯水量計算(上流側関連ため池含む)		
ID	池名	貯水量(千m3)
34100224	奥ノ森池	31.0
34100228	口ノ森池	50.0
34100222	切れ池	7.5
34100223	下り藤池	25.0
解析貯水量計		113.5

【浸水面積(ha)】

歩行可能	−
歩行困難	−
歩行不可能	−

歩行困難度
- 可能
- 困難
- 不可能

この地図の作成に当たっては、国土地理院長の承認を得て、同院発行の基盤地図情報及び電子地形図(タイル)を使用した。(承認番号 令元情使、第326号)

ID	34100230　-1	ため池名	中新池	所在地	加東市山国新池2028				
堤高(m)	5.1	貯水量(千m3)	27.0	緯度	34°　54′　2.58″　N	経度	134°　59′　23.66″　E	判定	有

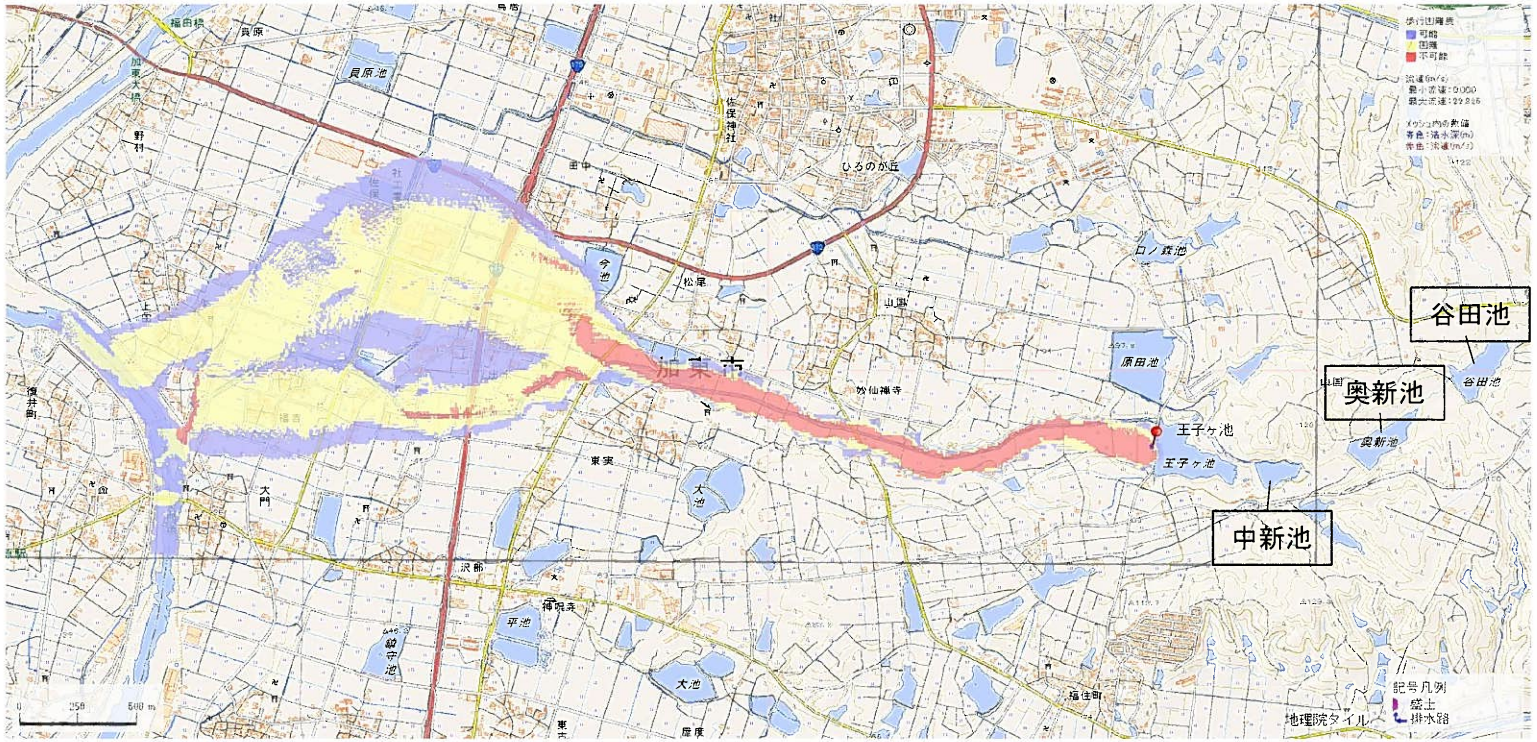

解析貯水量計算(上流側関連ため池含む)		
ID	池名	貯水量(千m3)
34100231	谷田池	51.0
34100225	奥新池	74.0
34100230	中新池	27.0
34100227	王子ヶ池	150.0
解析貯水量計		302.0

解析堤高		
ID	池名	堤高(m)
34100227	王子ヶ池	9.9

【浸水面積(ha)】

歩行可能	－
歩行困難	－
歩行不可能	－

歩行困難度
- 可能
- 困難
- 不可能

この地図の作成に当たっては、国土地理院長の承認を得て、同院発行の基盤地図情報及び電子地形図(タイル)を使用した。(承認番号 令元情使、第326号)

ID	34100230　-1	ため池名	中新池	所在地	加東市山国新池2028				
堤高(m)	5.1	貯水量(千m3)	27.0	緯度	34°　54′　2.58″　N	経度	134°　59′　23.66″　E	判定	有

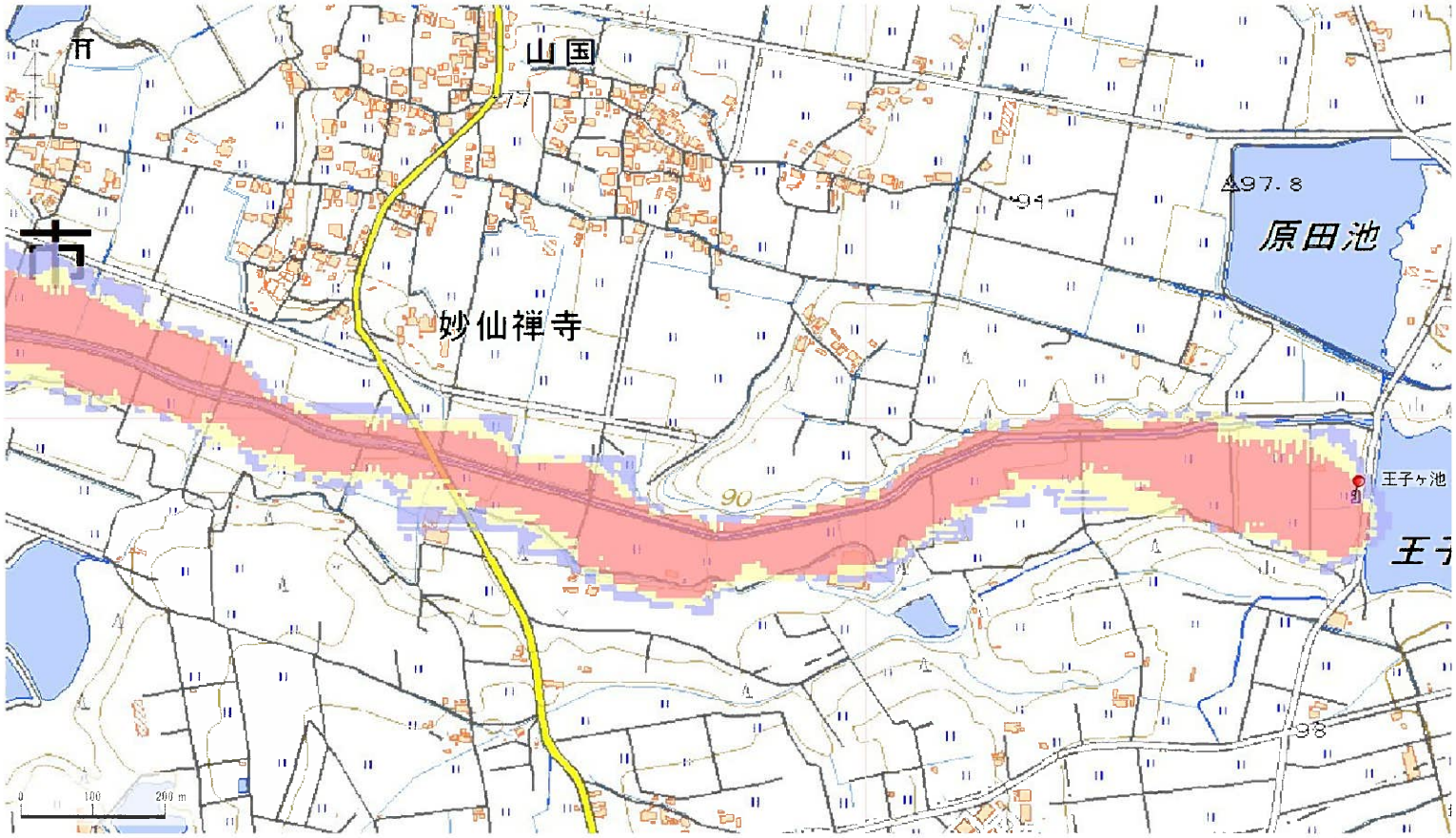

解析貯水量計算(上流側関連ため池含む)		
ID	池名	貯水量(千m3)
34100231	谷田池	51.0
34100225	奥新池	74.0
34100230	中新池	27.0
34100227	王子ヶ池	150.0
解析貯水量計		302.0

解析堤高		
ID	池名	堤高(m)
34100227	王子ヶ池	9.9

【浸水面積(ha)】

歩行可能	－
歩行困難	－
歩行不可能	－

歩行困難度

- 可能
- 困難
- 不可能

この地図の作成に当たっては、国土地理院長の承認を得て、同院発行の基盤地図情報及び電子地形図(タイル)を使用した。(承認番号 令元情使、第326号)

ID	34100230　-1	ため池名	中新池	所在地	加東市山国新池2028				
堤高(m)	5.1	貯水量(千m3)	27.0	緯度	34°　54′　2.58″　N	経度	134°　59′　23.66″　E	判定	有

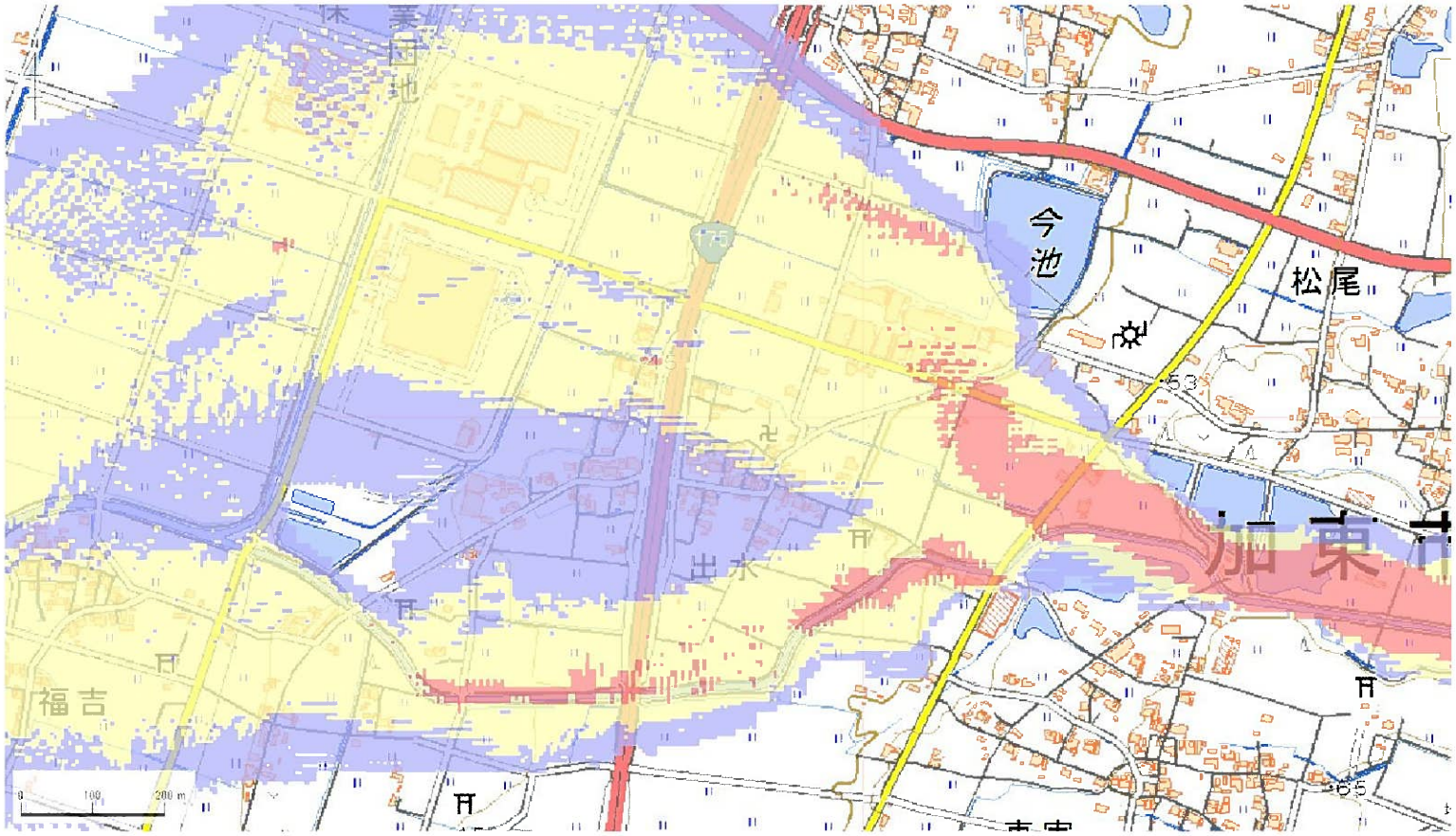

解析貯水量計算(上流側関連ため池含む)		
ID	池名	貯水量(千m3)
34100231	谷田池	51.0
34100225	奥新池	74.0
34100230	中新池	27.0
34100227	王子ヶ池	150.0
解析貯水量計		302.0

解析堤高		
ID	池名	堤高(m)
34100227	王子ヶ池	9.9

【浸水面積(ha)】

歩行可能	－
歩行困難	－
歩行不可能	－

歩行困難度

- 可能
- 困難
- 不可能

この地図の作成に当たっては、国土地理院長の承認を得て、同院発行の基盤地図情報及び電子地形図(タイル)を使用した。(承認番号 令元情使、第326号)

ID	34100230　-1	ため池名	中新池	所在地	加東市山国新池2028				
堤高(m)	5.1	貯水量(千m3)	27.0	緯度	34°　54′　2.58″　N	経度	134°　59′　23.66″　E	判定	有

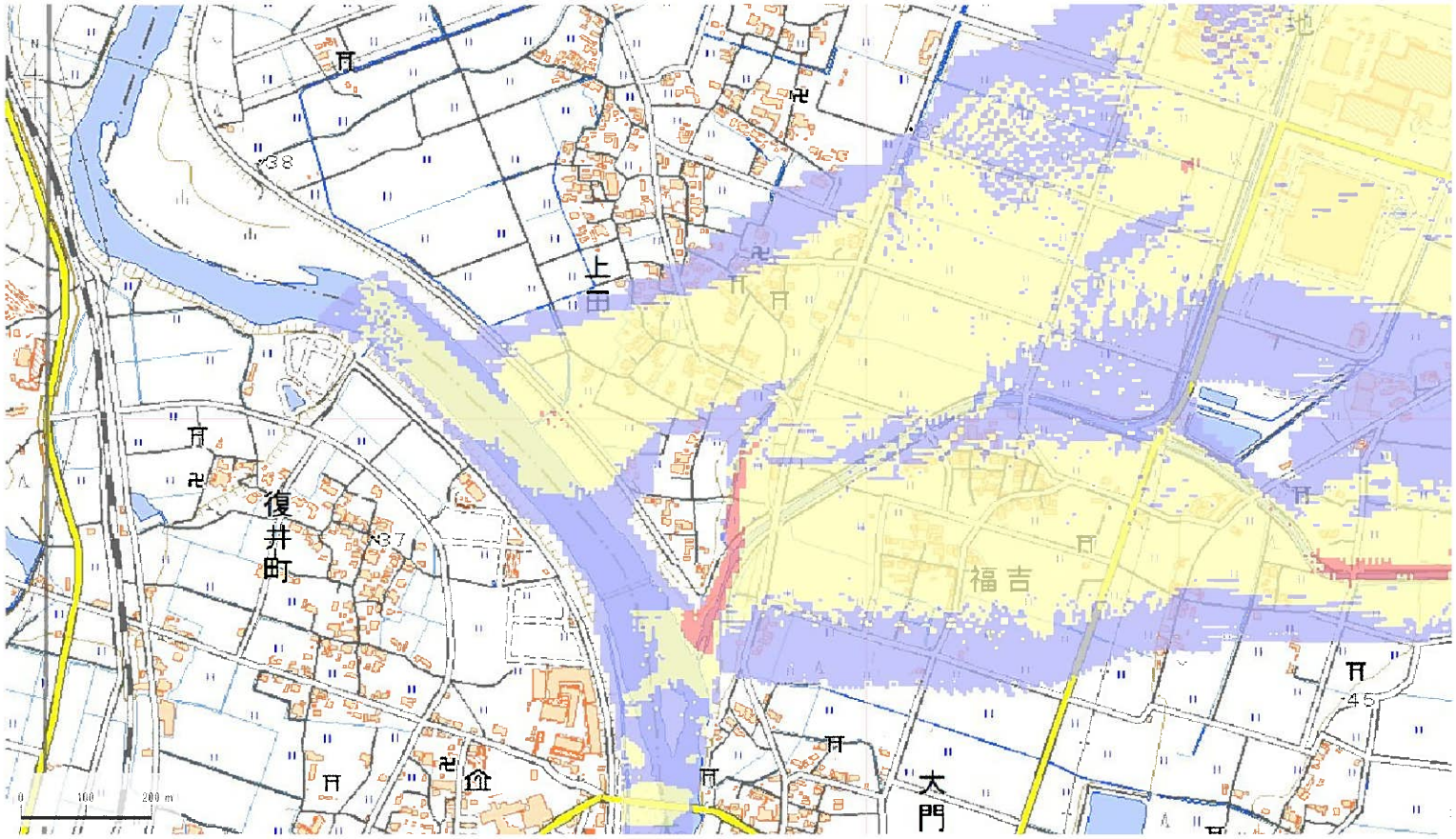

解析貯水量計算(上流側関連ため池含む)		
ID	池名	貯水量(千m3)
34100231	谷田池	51.0
34100225	奥新池	74.0
34100230	中新池	27.0
34100227	王子ヶ池	150.0
解析貯水量計		302.0

解析堤高		
ID	池名	堤高(m)
34100227	王子ヶ池	9.9

【浸水面積(ha)】
歩行可能　－
歩行困難　－
歩行不可能　－

歩行困難度
可能
困難
不可能

この地図の作成に当たっては、国土地理院長の承認を得て、同院発行の基盤地図情報及び電子地形図(タイル)を使用した。(承認番号 令元情使、第326号)

ID	34100226	ため池名	奥谷池	所在地	加東市山国奥谷2034-1				
堤高（m）	4.5	貯水量（千m3）	8.9	緯度	34° 54′ 1.97″ N	経度	134° 58′ 40.23″ E	判定	有

解析貯水量計算(上流側関連ため池含む)		
ID	池名	貯水量（千m3）
解析貯水量計		

【浸水面積(ha)】

歩行可能	－
歩行困難	－
歩行不可能	－

歩行困難度

- 可能
- 困難
- 不可能

この地図の作成に当たっては、国土地理院長の承認を得て、同院発行の基盤地図情報及び電子地形図（タイル）を使用した。（承認番号 令元情使、第635号）

ID	34100226	ため池名	奥谷池	所在地	加東市山国奥谷2034-1				
堤高（m）	4.5	貯水量（千m3）	8.9	緯度	34° 54′ 1.97″ N	経度	134° 58′ 40.23″ E	判定	有

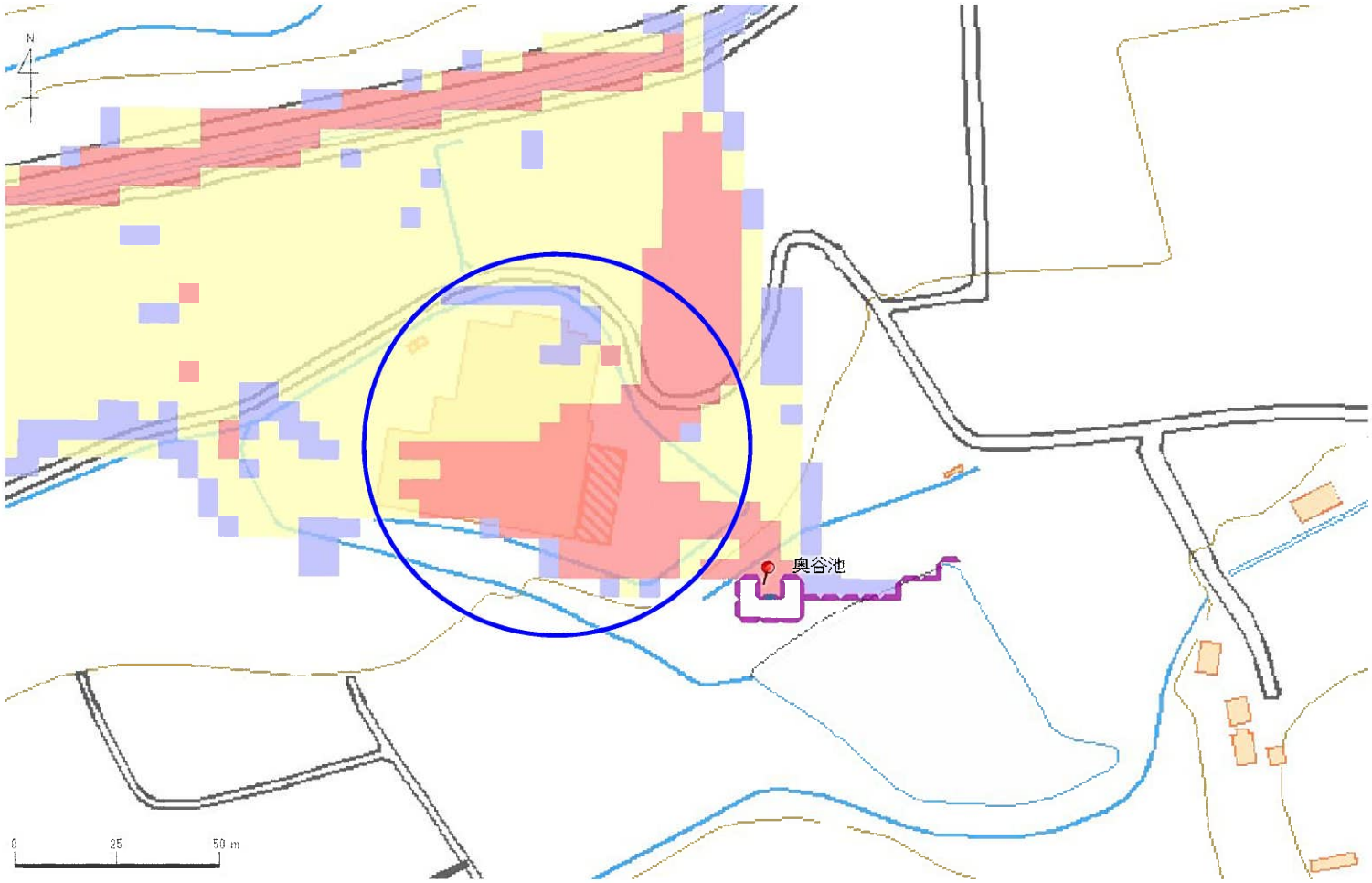

解析貯水量計算(上流側関連ため池含む)		
ID	池名	貯水量（千m3）
解析貯水量計		

【浸水面積(ha)】

歩行可能	－
歩行困難	－
歩行不可能	－

歩行困難度

- 可能
- 困難
- 不可能

この地図の作成に当たっては、国土地理院長の承認を得て、同院発行の基盤地図情報及び電子地形図(タイル)を使用した。(承認番号 令元情使、第635号)

ID	34100226	ため池名	奥谷池	所在地	加東市山国奥谷2034-1				
堤高（m）	4.5	貯水量（千m3）	8.9	緯度	34° 54′ 1.97″ N	経度	134° 58′ 40.23″ E	判定	有

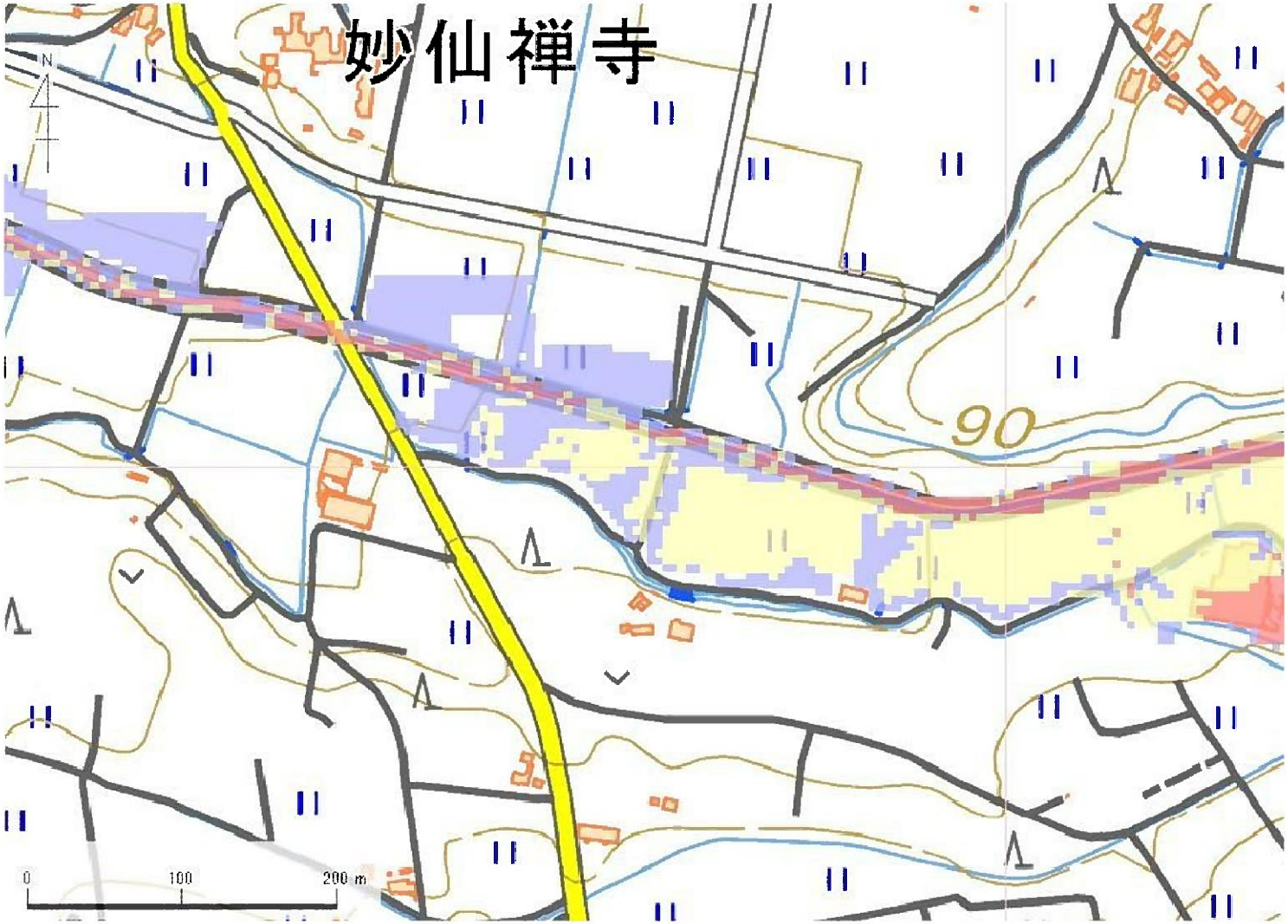

解析貯水量計算(上流側関連ため池含む)		
ID	池名	貯水量（千m3）
解析貯水量計		

【浸水面積(ha)】

歩行可能	－
歩行困難	－
歩行不可能	－

歩行困難度
- 可能
- 困難
- 不可能

この地図の作成に当たっては、国土地理院長の承認を得て、同院発行の基盤地図情報及び電子地形図(タイル)を使用した。(承認番号 令元情使、第635号)

ID	34100229　-N	ため池名	原田池	所在地	加東市山国新原田2022				
堤高 (m)	3.0	貯水量 (千m3)	35.0	緯度	34° 54′ 17.02″ N	経度	134° 58′ 58.53″ E	判定	有

解析貯水量計算(上流側関連ため池含む)		
ID	池名	貯水量 (千m3)
解析貯水量計		0.0

【浸水面積(ha)】

歩行可能	–
歩行困難	–
歩行不可能	–

歩行困難度
- 可能
- 困難
- 不可能

この地図の作成に当たっては、国土地理院長の承認を得て、同院発行の基盤地図情報及び電子地形図(タイル)を使用した。(承認番号 令元情使、第326号)

ID	34100229　-N	ため池名	原田池	所在地	加東市山国新原田2022				
堤高(m)	3.0	貯水量(千m3)	35.0	緯度	34° 54′ 17.02″ N	経度	134° 58′ 58.53″ E	判定	有

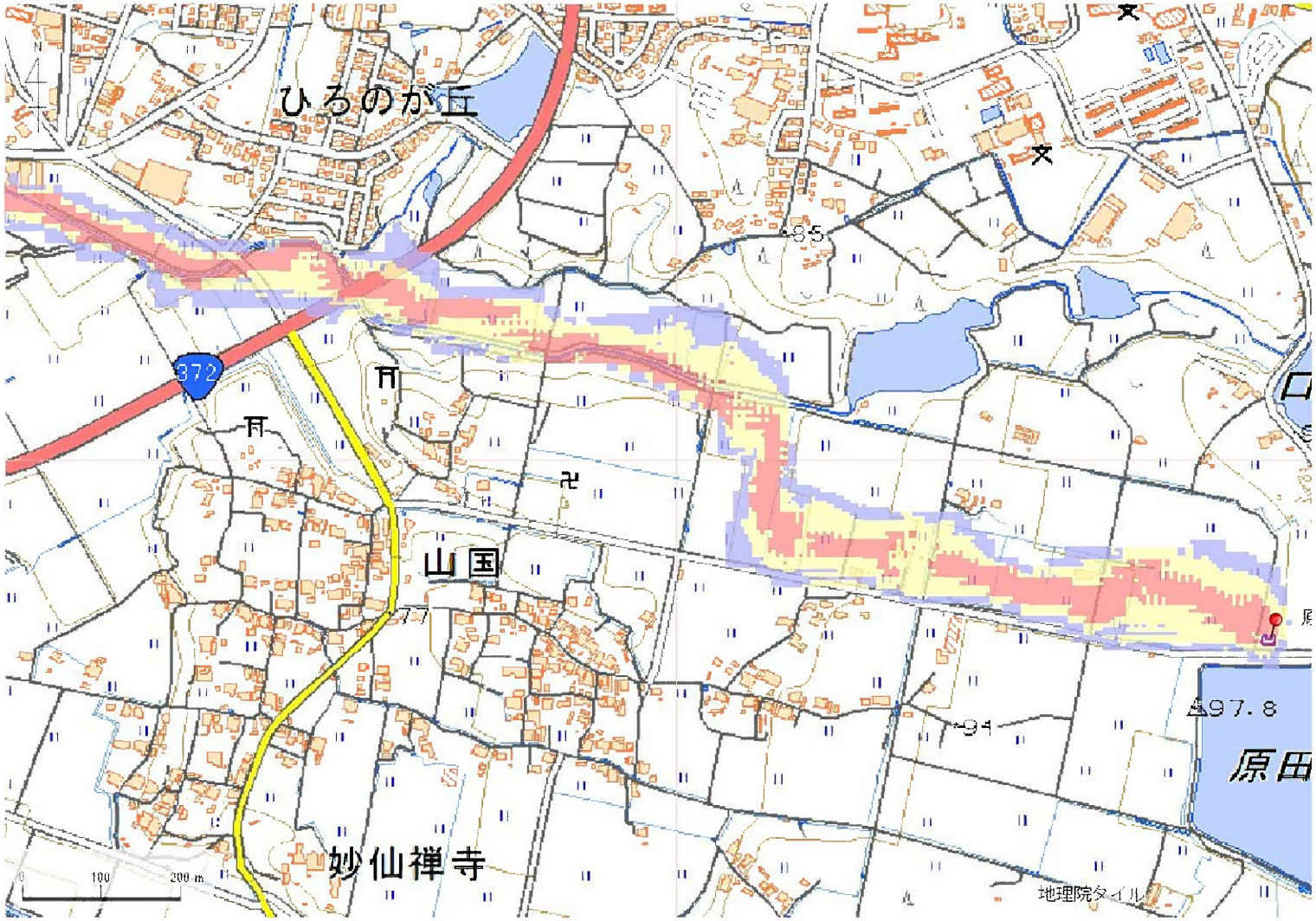

解析貯水量計算(上流側関連ため池含む)		
ID	池名	貯水量(千m3)
解析貯水量計		0.0

【浸水面積(ha)】

歩行可能	－
歩行困難	－
歩行不可能	－

歩行困難度
- 可能
- 困難
- 不可能

この地図の作成に当たっては、国土地理院長の承認を得て、同院発行の基盤地図情報及び電子地形図(タイル)を使用した。(承認番号 令元情使、第326号)

ID	34100229　-N	ため池名	原田池	所在地	加東市山国新原田2022				
堤高 (m)	3.0	貯水量 (千m3)	35.0	緯度	34° 54′ 17.02″ N	経度	134° 58′ 58.53″ E	判定	有

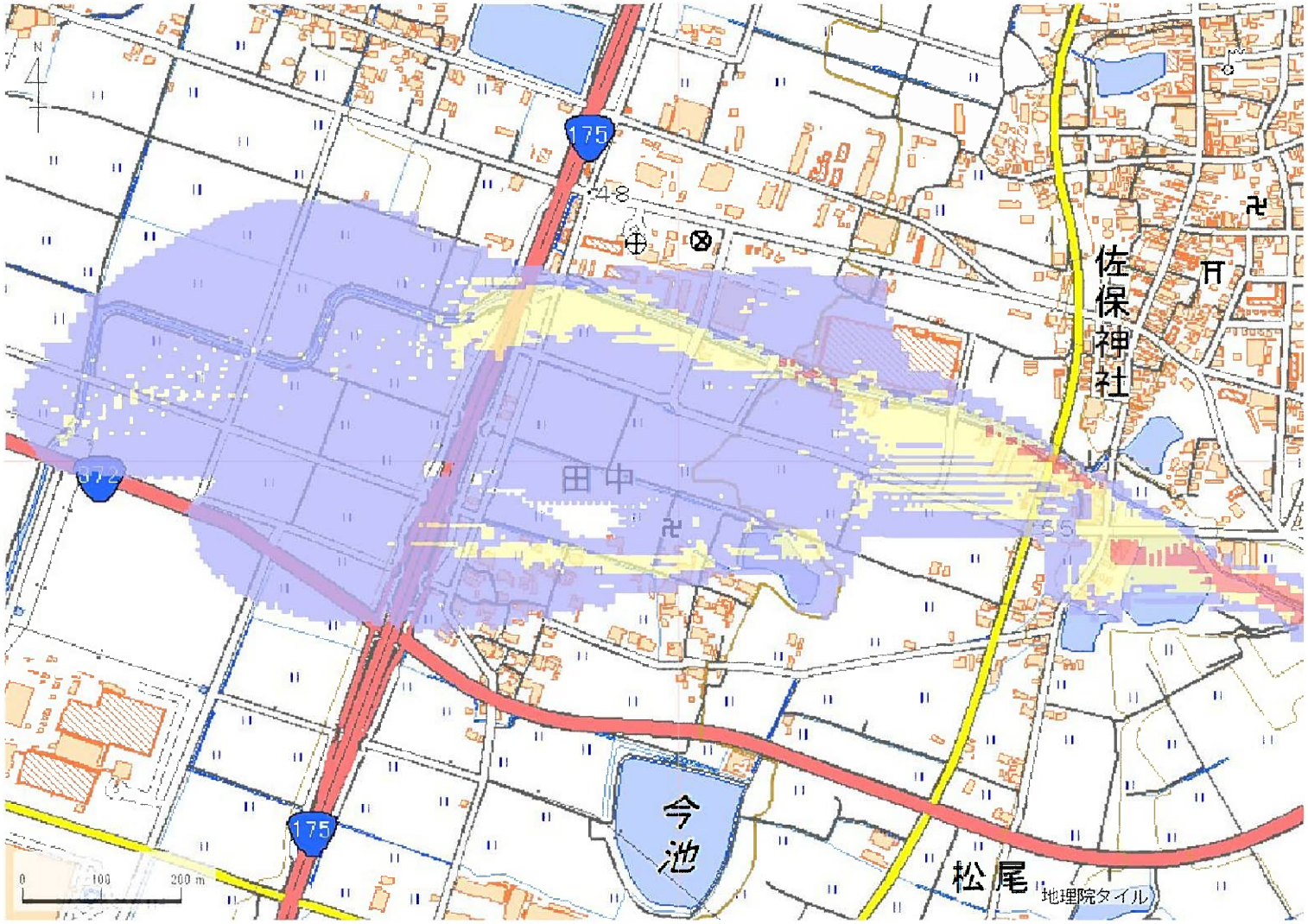

解析貯水量計算(上流側関連ため池含む)		
ID	池名	貯水量 (千m3)
解析貯水量計		0.0

【浸水面積(ha)】

歩行可能	–
歩行困難	–
歩行不可能	–

歩行困難度
- 可能
- 困難
- 不可能

この地図の作成に当たっては、国土地理院長の承認を得て、同院発行の基盤地図情報及び電子地形図(タイル)を使用した。(承認番号 令元情使、第326号)

ID	34100229　-S	ため池名	原田池	所在地	加東市山国新原田2022				
堤高(m)	3.0	貯水量(千m3)	35.0	緯度	34° 54′ 17.02″ N	経度	134° 58′ 58.53″ E	判定	有

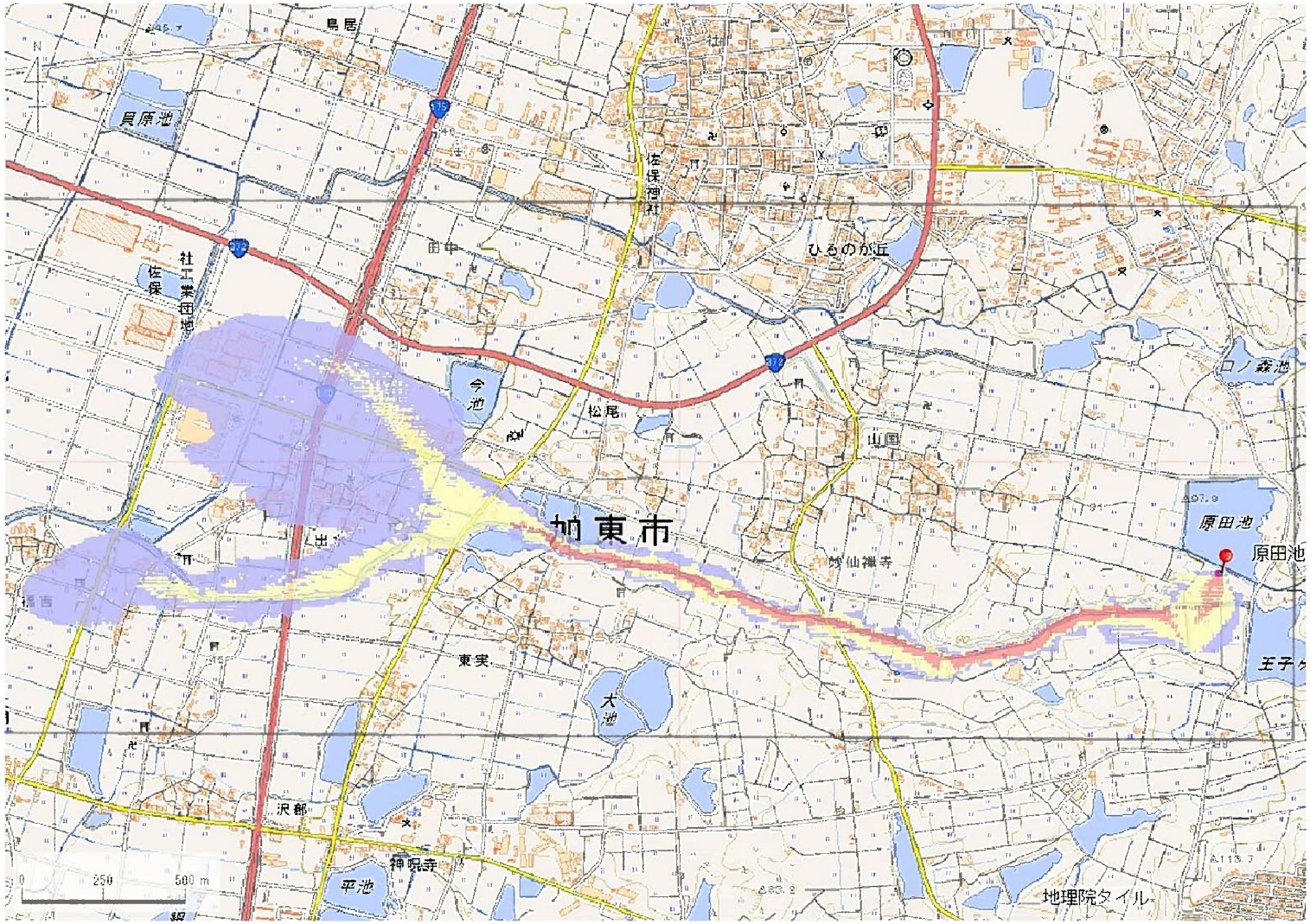

解析貯水量計算(上流側関連ため池含む)		
ID	池名	貯水量(千m3)
解析貯水量計		0.0

【浸水面積(ha)】
歩行可能　276.5 ha
歩行困難　91.7 ha
歩行不可能　29.1 ha

歩行困難度
- 可能
- 困難
- 不可能

この地図の作成に当たっては、国土地理院長の承認を得て、同院発行の基盤地図情報及び電子地形図(タイル)を使用した。(承認番号 令元情使、第326号)

ID	34100229　-S	ため池名	原田池	所在地	加東市山国新原田2022				
堤高 (m)	3.0	貯水量 (千m3)	35.0	緯度	34° 54′ 17.02″ N	経度	134° 58′ 58.53″ E	判定	有

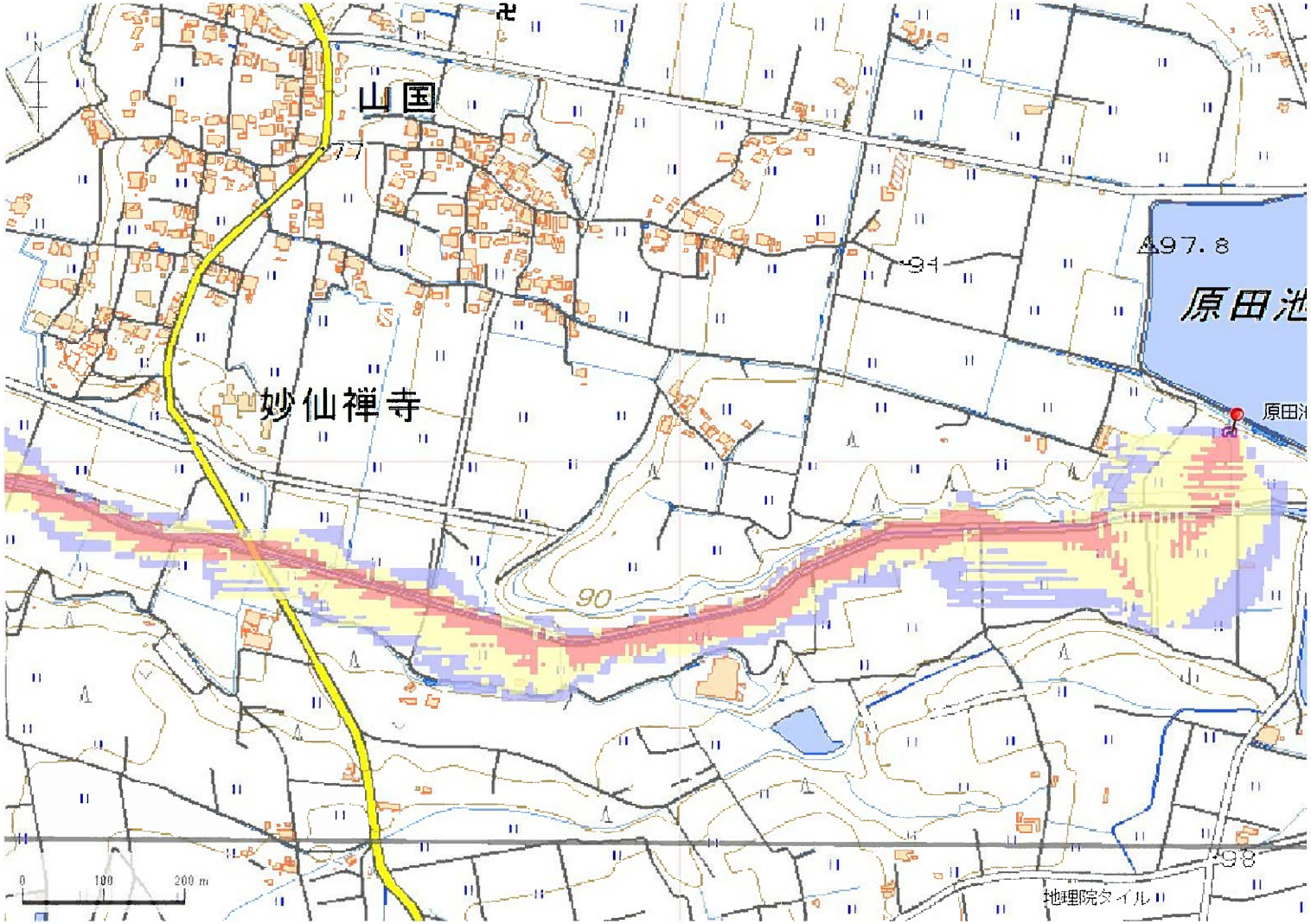

解析貯水量計算(上流側関連ため池含む)		
ID	池名	貯水量 (千m3)
解析貯水量計		0.0

【浸水面積(ha)】
歩行可能　276.5 ha
歩行困難　91.7 ha
歩行不可能　29.1 ha

歩行困難度
- 可能
- 困難
- 不可能

この地図の作成に当たっては、国土地理院長の承認を得て、同院発行の基盤地図情報及び電子地形図(タイル)を使用した。(承認番号 令元情使、第326号)

ID	34100229　-S	ため池名	原田池	所在地	加東市山国新原田2022				
堤高(m)	3.0	貯水量(千m3)	35.0	緯度	34° 54′ 17.02″ N	経度	134° 58′ 58.53″ E	判定	有

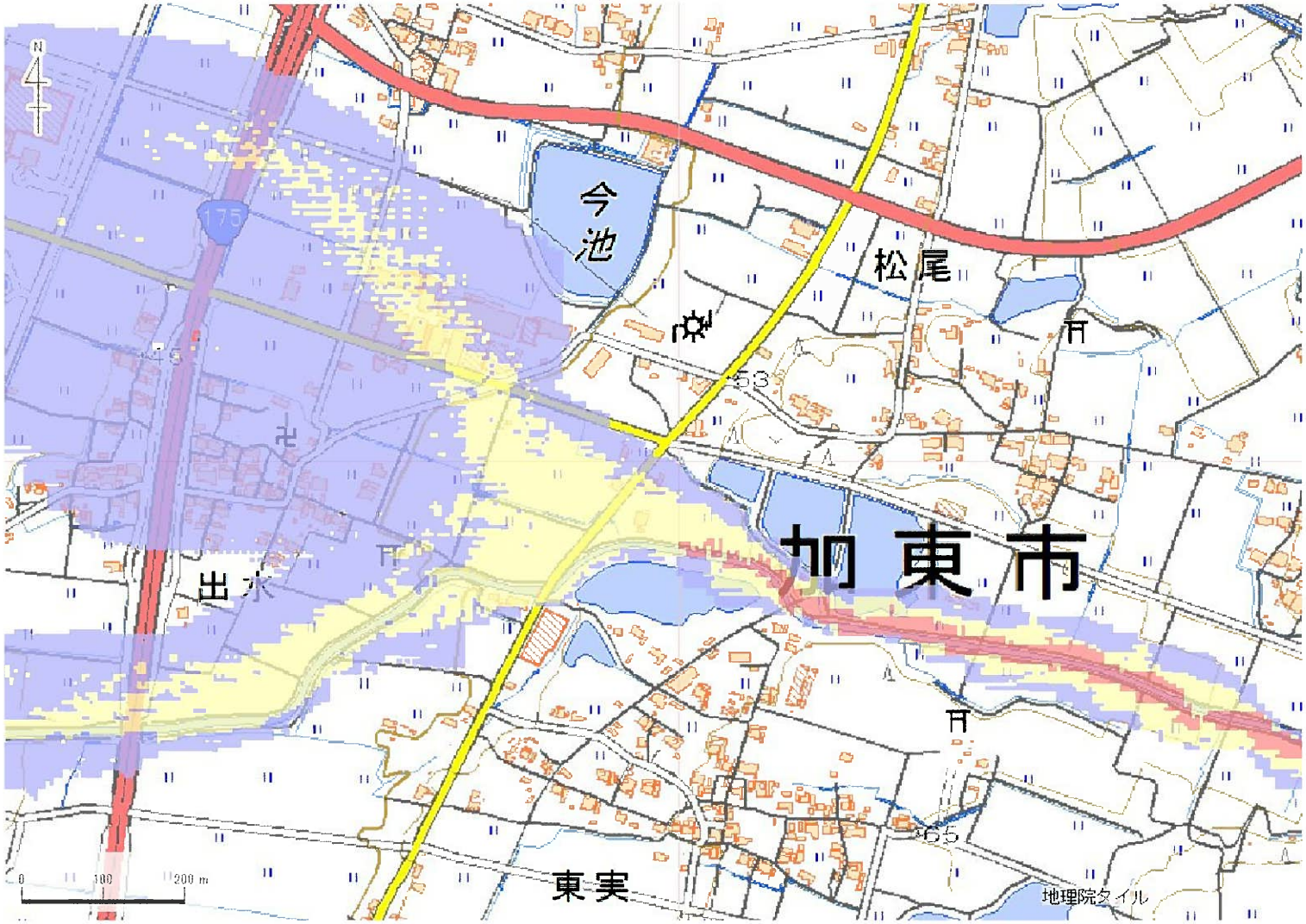

解析貯水量計算(上流側関連ため池含む)		
ID	池名	貯水量(千m3)
解析貯水量計		0.0

【浸水面積(ha)】
歩行可能　276.5 ha
歩行困難　91.7 ha
歩行不可能　29.1 ha

歩行困難度
可能
困難
不可能

この地図の作成に当たっては、国土地理院長の承認を得て、同院発行の基盤地図情報及び電子地形図(タイル)を使用した。(承認番号 令元情使、第326号)

ID	34100229　-S	ため池名	原田池	所在地	加東市山国新原田2022				
堤高(m)	3.0	貯水量(千m3)	35.0	緯度	34° 54′ 17.02″ N	経度	134° 58′ 58.53″ E	判定	有

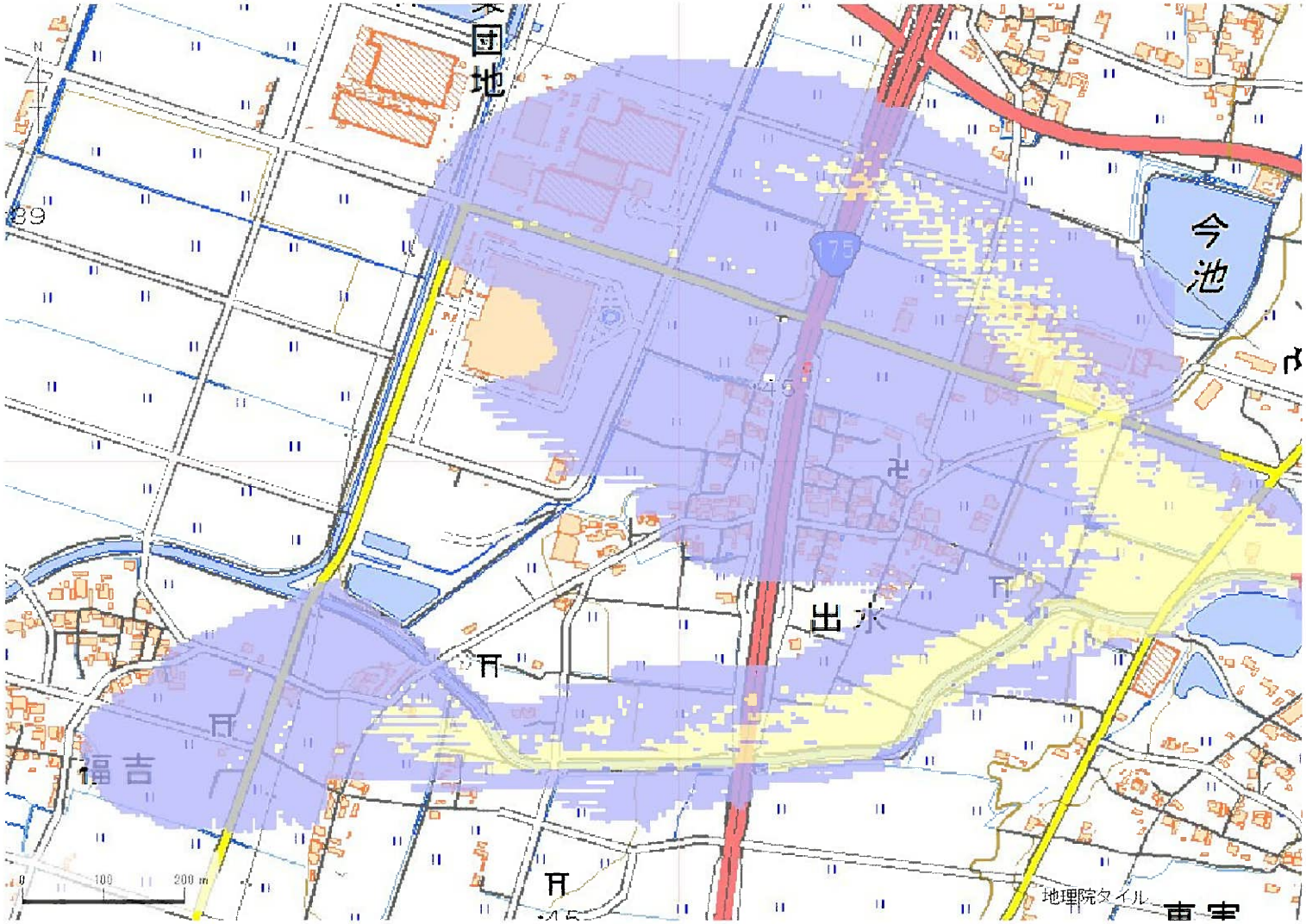

解析貯水量計算(上流側関連ため池含む)		
ID	池名	貯水量(千m3)
解析貯水量計		0.0

【浸水面積(ha)】
歩行可能　276.5 ha
歩行困難　91.7 ha
歩行不可能　29.1 ha

歩行困難度
可能
困難
不可能

この地図の作成に当たっては、国土地理院長の承認を得て、同院発行の基盤地図情報及び電子地形図(タイル)を使用した。(承認番号 令元情使、第326号)

ID	34100229　-W	ため池名	原田池	所在地	加東市山国新原田2022				
堤高 (m)	3.0	貯水量 (千m3)	35.0	緯度	34° 54′ 17.02″ N	経度	134° 58′ 58.53″ E	判定	有

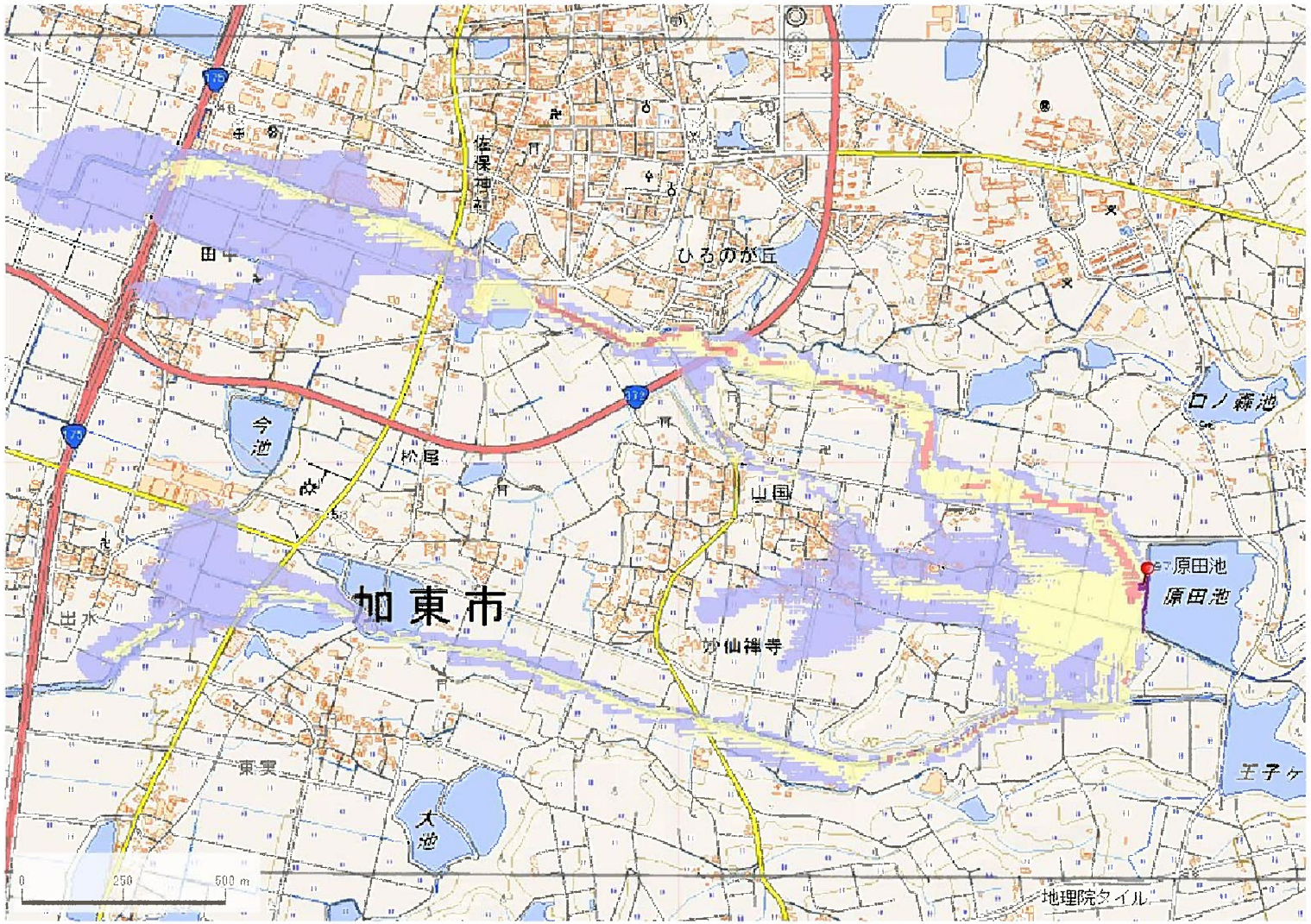

解析貯水量計算(上流側関連ため池含む)		
ID	池名	貯水量 (千m3)
解析貯水量計		0.0

【浸水面積(ha)】
歩行可能　274.8 ha
歩行困難　110.6 ha
歩行不可能　11.9 ha

歩行困難度
- 可能
- 困難
- 不可能

この地図の作成に当たっては、国土地理院長の承認を得て、同院発行の基盤地図情報及び電子地形図(タイル)を使用した。(承認番号 令元情使、第326号)

ID	34100229　-W	ため池名	原田池	所在地	加東市山国新原田2022				
堤高 (m)	3.0	貯水量 (千m3)	35.0	緯度	34° 54′ 17.02″ N	経度	134° 58′ 58.53″ E	判定	有

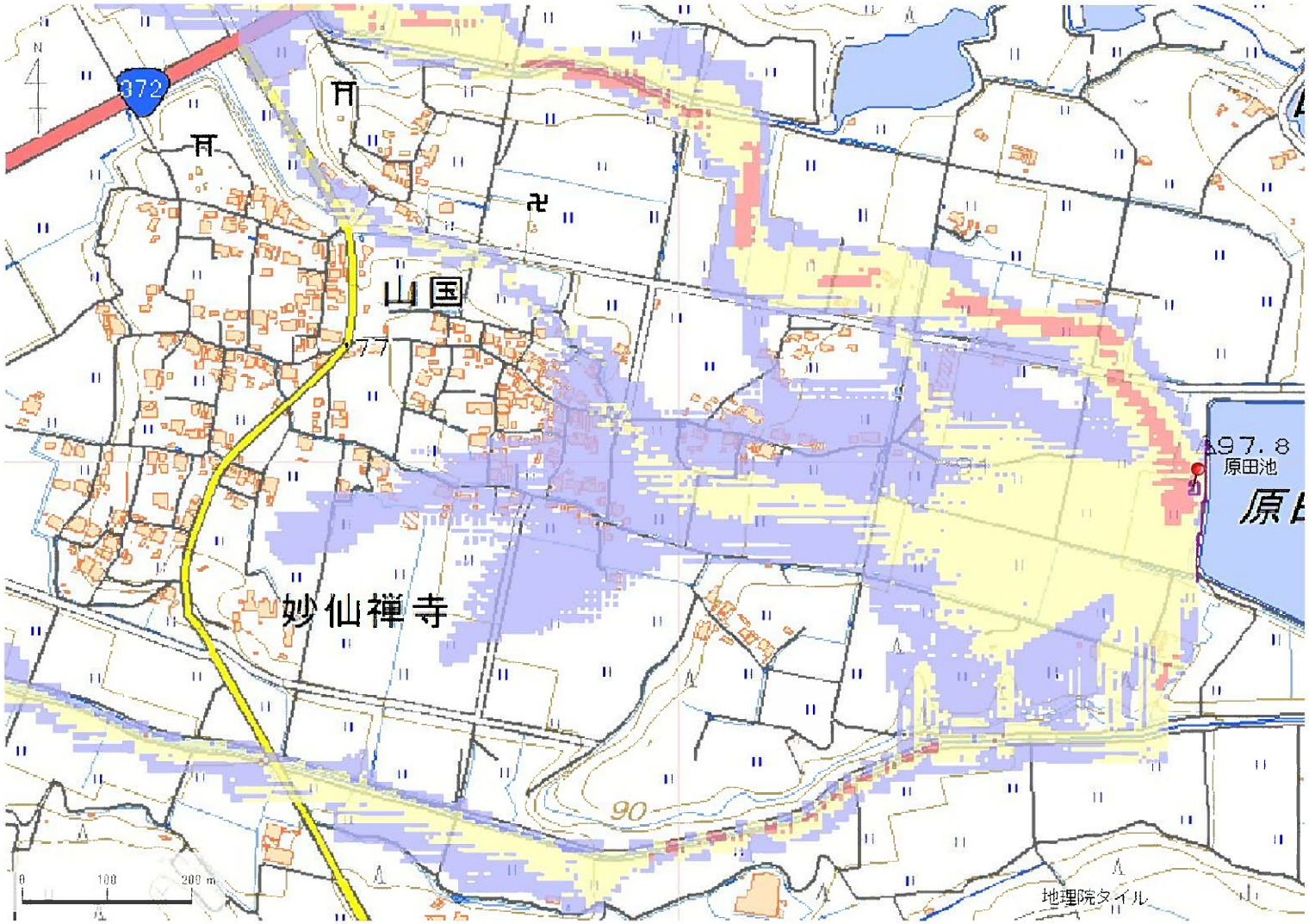

解析貯水量計算(上流側関連ため池含む)		
ID	池名	貯水量 (千m3)
解析貯水量計		0.0

【浸水面積(ha)】
歩行可能　274.8 ha
歩行困難　110.6 ha
歩行不可能　11.9 ha

歩行困難度
- 可能
- 困難
- 不可能

この地図の作成に当たっては、国土地理院長の承認を得て、同院発行の基盤地図情報及び電子地形図(タイル)を使用した。(承認番号 令元情使、第326号)

ID	34100229　-W	ため池名	原田池	所在地	加東市山国新原田2022				
堤高 (m)	3.0	貯水量 (千m3)	35.0	緯度	34° 54′ 17.02″ N	経度	134° 58′ 58.53″ E	判定	有

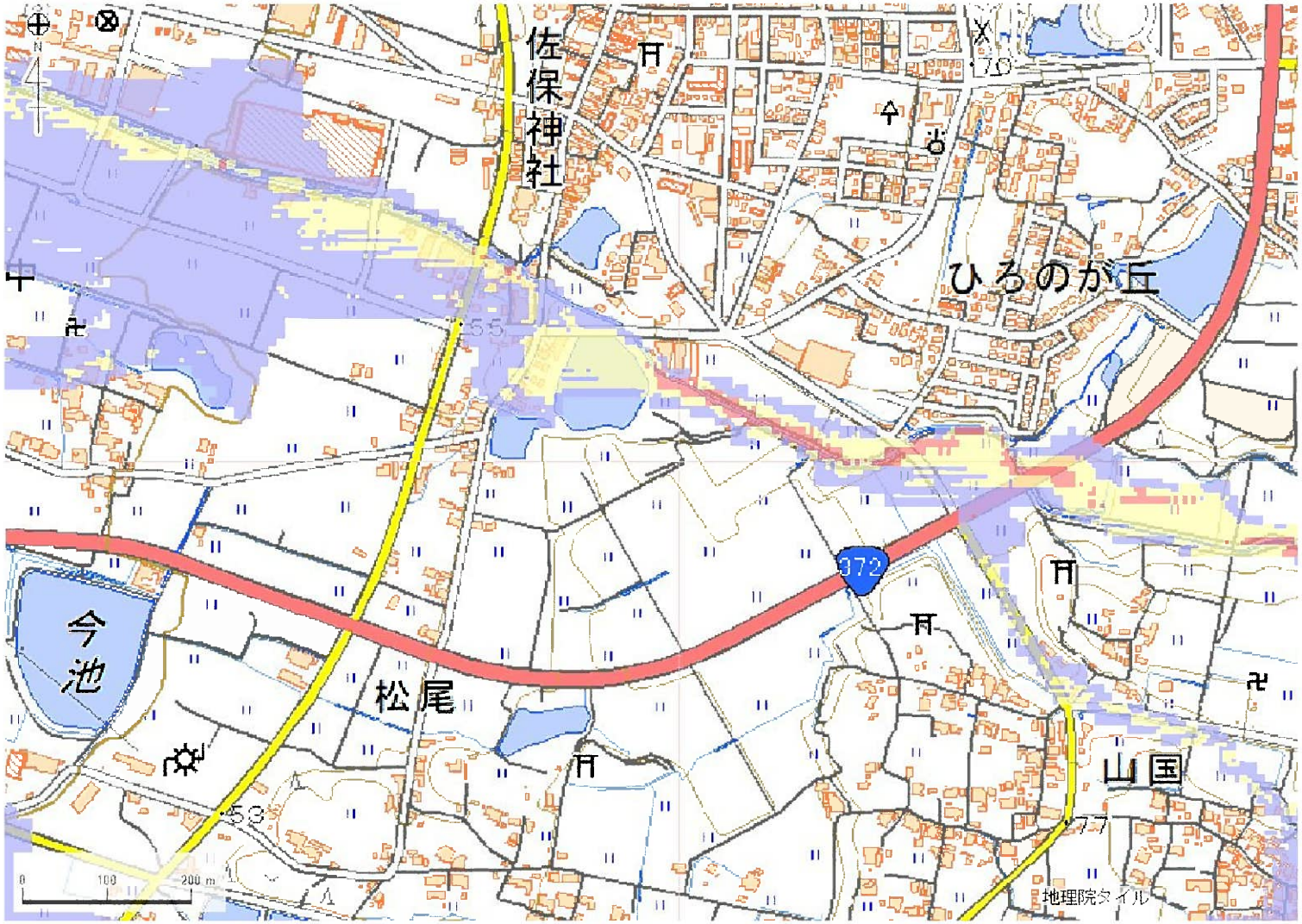

解析貯水量計算(上流側関連ため池含む)		
ID	池名	貯水量 (千m3)
解析貯水量計		0.0

【浸水面積(ha)】
歩行可能　274.8 ha
歩行困難　110.6 ha
歩行不可能　11.9 ha

歩行困難度
- 可能
- 困難
- 不可能

この地図の作成に当たっては、国土地理院長の承認を得て、同院発行の基盤地図情報及び電子地形図(タイル)を使用した。(承認番号 令元情使、第326号)

ID	34100229　-W	ため池名	原田池	所在地	加東市山国新原田2022				
堤高 (m)	3.0	貯水量 (千m3)	35.0	緯度	34° 54′ 17.02″ N	経度	134° 58′ 58.53″ E	判定	有

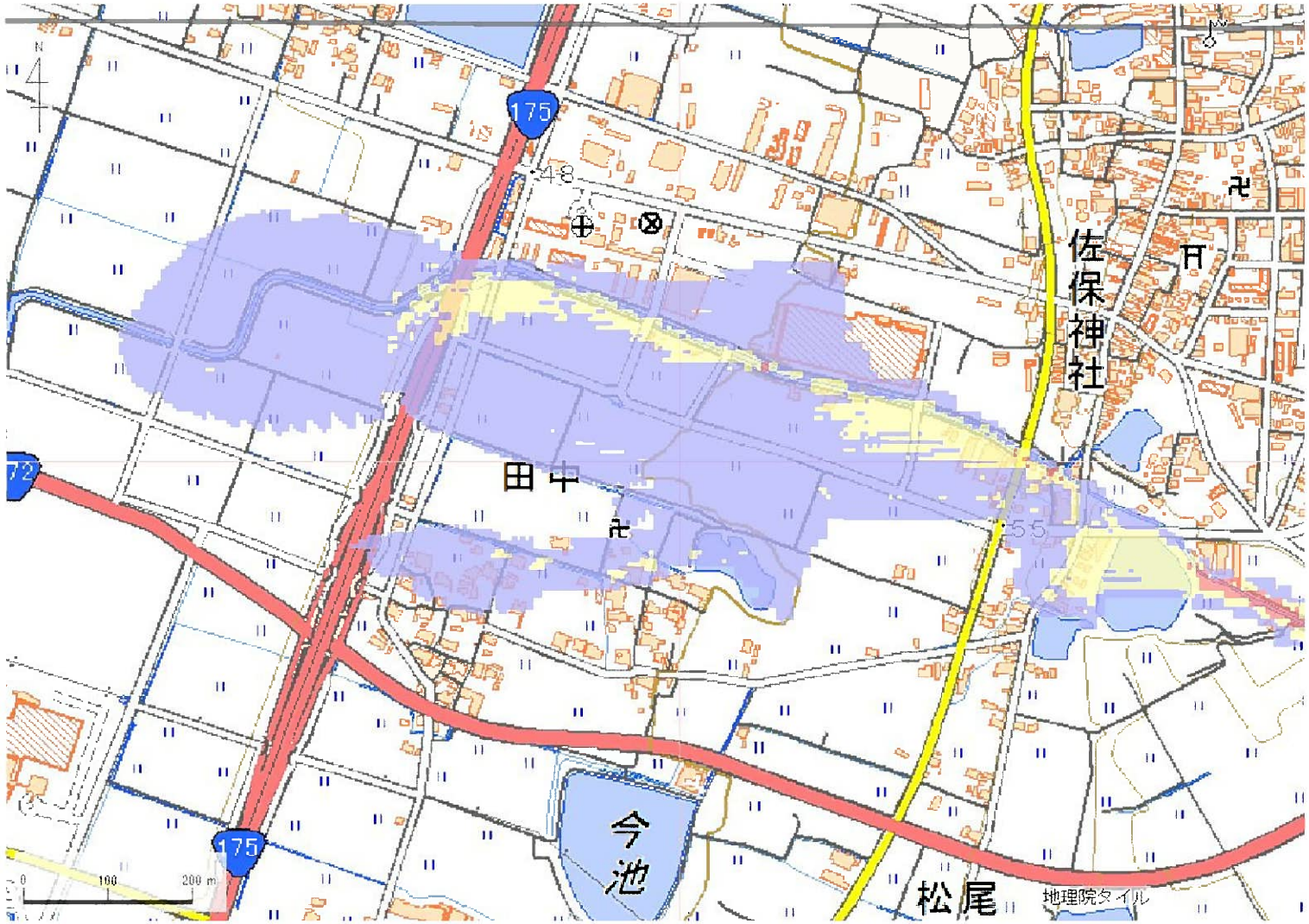

解析貯水量計算(上流側関連ため池含む)		
ID	池名	貯水量 (千m3)
解析貯水量計		0.0

【浸水面積(ha)】
歩行可能　274.8 ha
歩行困難　110.6 ha
歩行不可能　11.9 ha

歩行困難度
可能
困難
不可能

この地図の作成に当たっては、国土地理院長の承認を得て、同院発行の基盤地図情報及び電子地形図(タイル)を使用した。(承認番号 令元情使、第326号)

ID	34100229　-W	ため池名	原田池	所在地	加東市山国新原田2022				
堤高 (m)	3.0	貯水量 (千m3)	35.0	緯度	34° 54′ 17.02″ N	経度	134° 58′ 58.53″ E	判定	有

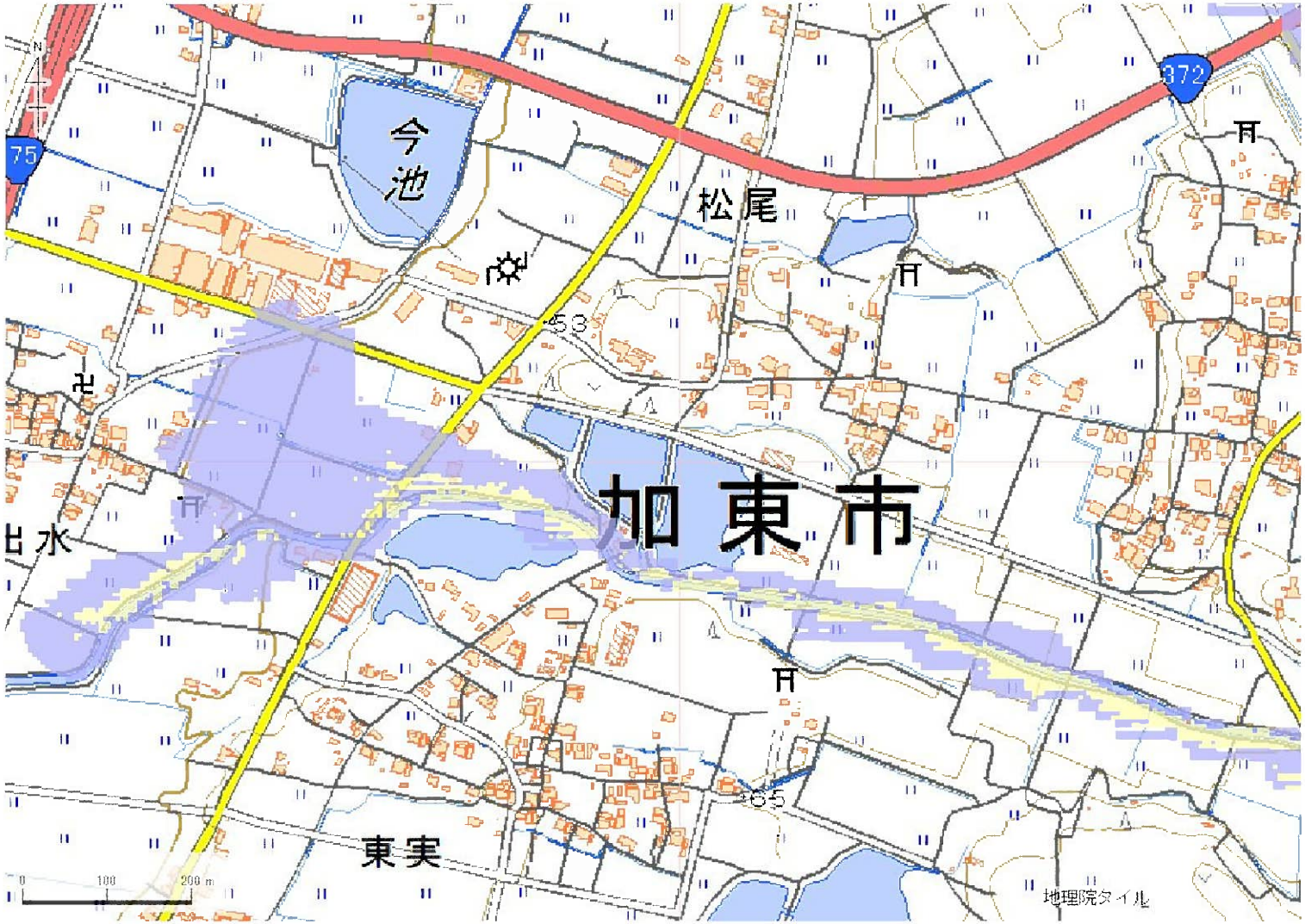

解析貯水量計算(上流側関連ため池含む)		
ID	池名	貯水量 (千m3)
解析貯水量計		0.0

【浸水面積(ha)】
歩行可能　274.8 ha
歩行困難　110.6 ha
歩行不可能　11.9 ha

歩行困難度
可能
困難
不可能

この地図の作成に当たっては、国土地理院長の承認を得て、同院発行の基盤地図情報及び電子地形図(タイル)を使用した。(承認番号 令元情使、第326号)

ID	34100232	ため池名	中尾池	所在地	加東市山国中尾2027				
堤高(m)	6.1	貯水量(千m3)	24.0	緯度	34° 54′ 16.13″ N	経度	134° 59′ 20.18″ E	判定	有

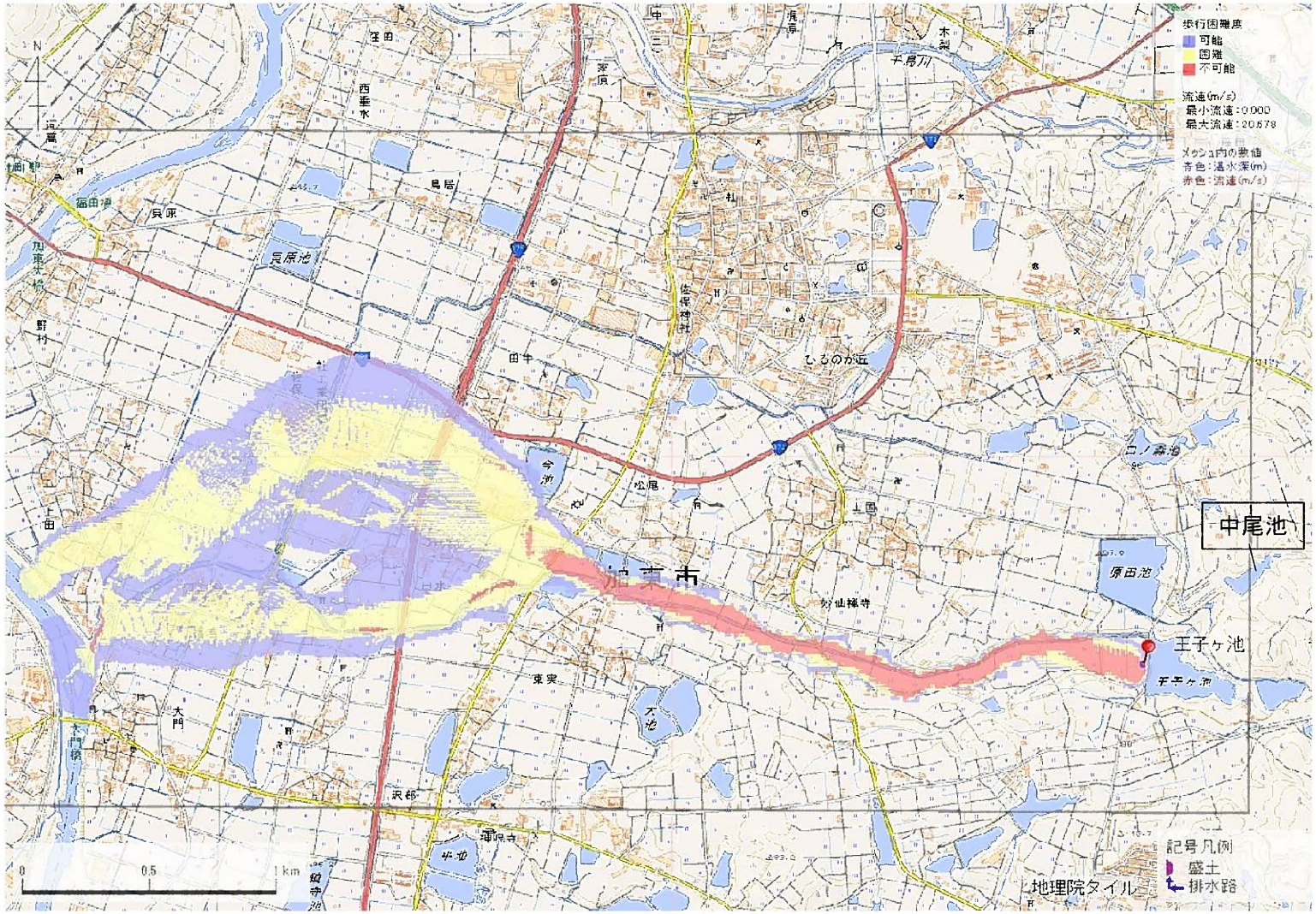

解析貯水量計算(上流側関連ため池含む)		
ID	池名	貯水量(千m3)
34100232	中尾池	24.0
34100227	王子ヶ池	150.0
解析貯水量計		174.0

解析堤高		
ID	池名	堤高(m)
34100227	王子ヶ池	9.9

【浸水面積(ha)】

歩行可能	−
歩行困難	−
歩行不可能	−

歩行困難度
- 可能
- 困難
- 不可能

この地図の作成に当たっては、国土地理院長の承認を得て、同院発行の基盤地図情報及び電子地形図(タイル)を使用した。(承認番号 令元情使、第326号)

ID	34100232	ため池名	中尾池	所在地	加東市山国中尾2027				
堤高 (m)	6.1	貯水量 (千m3)	24.0	緯度	34° 54′ 16.13″ N	経度	134° 59′ 20.18″ E	判定	有

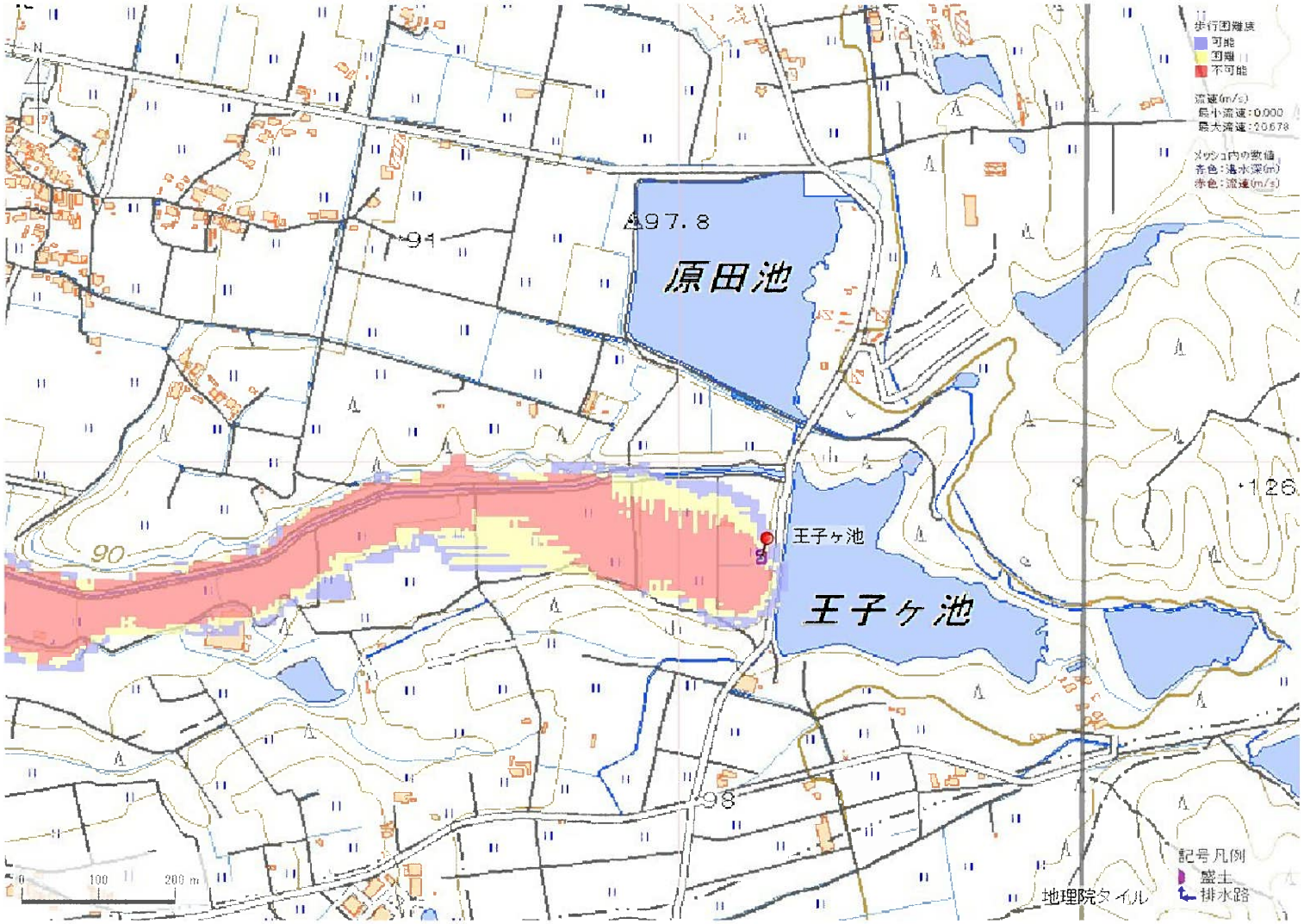

解析貯水量計算(上流側関連ため池含む)		
ID	池名	貯水量 (千m3)
34100232	中尾池	24.0
34100227	王子ヶ池	150.0
解析貯水量計		174.0

解析堤高		
ID	池名	堤高 (m)
34100227	王子ヶ池	9.9

【浸水面積(ha)】

歩行可能 －

歩行困難 －

歩行不可能 －

歩行困難度

可能

困難

不可能

この地図の作成に当たっては、国土地理院長の承認を得て、同院発行の基盤地図情報及び電子地形図(タイル)を使用した。(承認番号 令元情使、第326号)

ID	34100232	ため池名	中尾池	所在地	加東市山国中尾2027				
堤高(m)	6.1	貯水量(千m3)	24.0	緯度	34° 54′ 16.13″ N	経度	134° 59′ 20.18″ E	判定	有

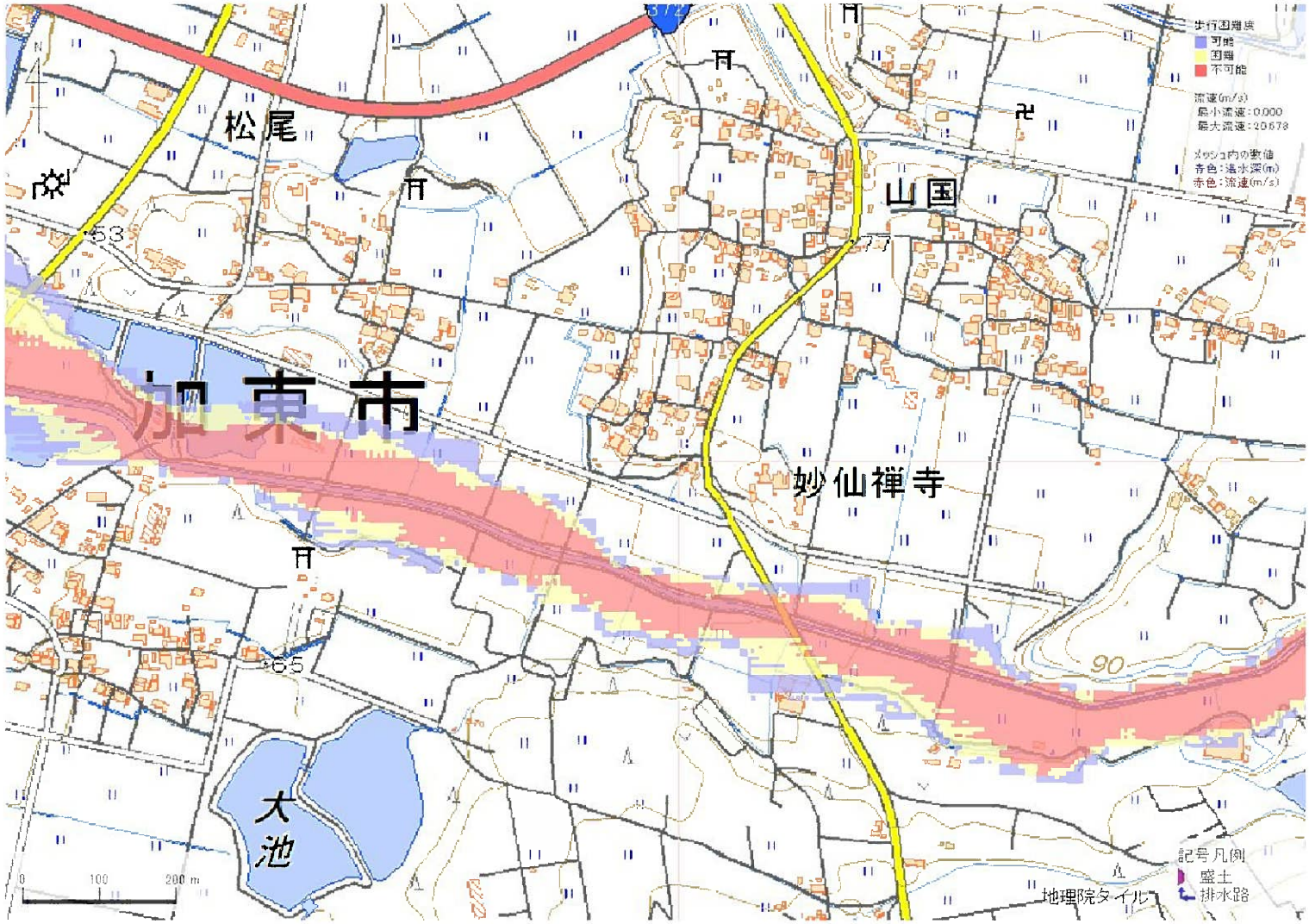

解析貯水量計算(上流側関連ため池含む)		
ID	池名	貯水量(千m3)
34100232	中尾池	24.0
34100227	王子ヶ池	150.0
解析貯水量計		174.0

解析堤高		
ID	池名	堤高(m)
34100227	王子ヶ池	9.9

【浸水面積(ha)】

歩行可能	−
歩行困難	−
歩行不可能	−

歩行困難度
- 可能
- 困難
- 不可能

この地図の作成に当たっては、国土地理院長の承認を得て、同院発行の基盤地図情報及び電子地形図(タイル)を使用した。(承認番号 令元情使、第326号)

ID	34100232	ため池名	中尾池	所在地	加東市山国中尾2027				
堤高(m)	6.1	貯水量(千m3)	24.0	緯度	34° 54′ 16.13″ N	経度	134° 59′ 20.18″ E	判定	有

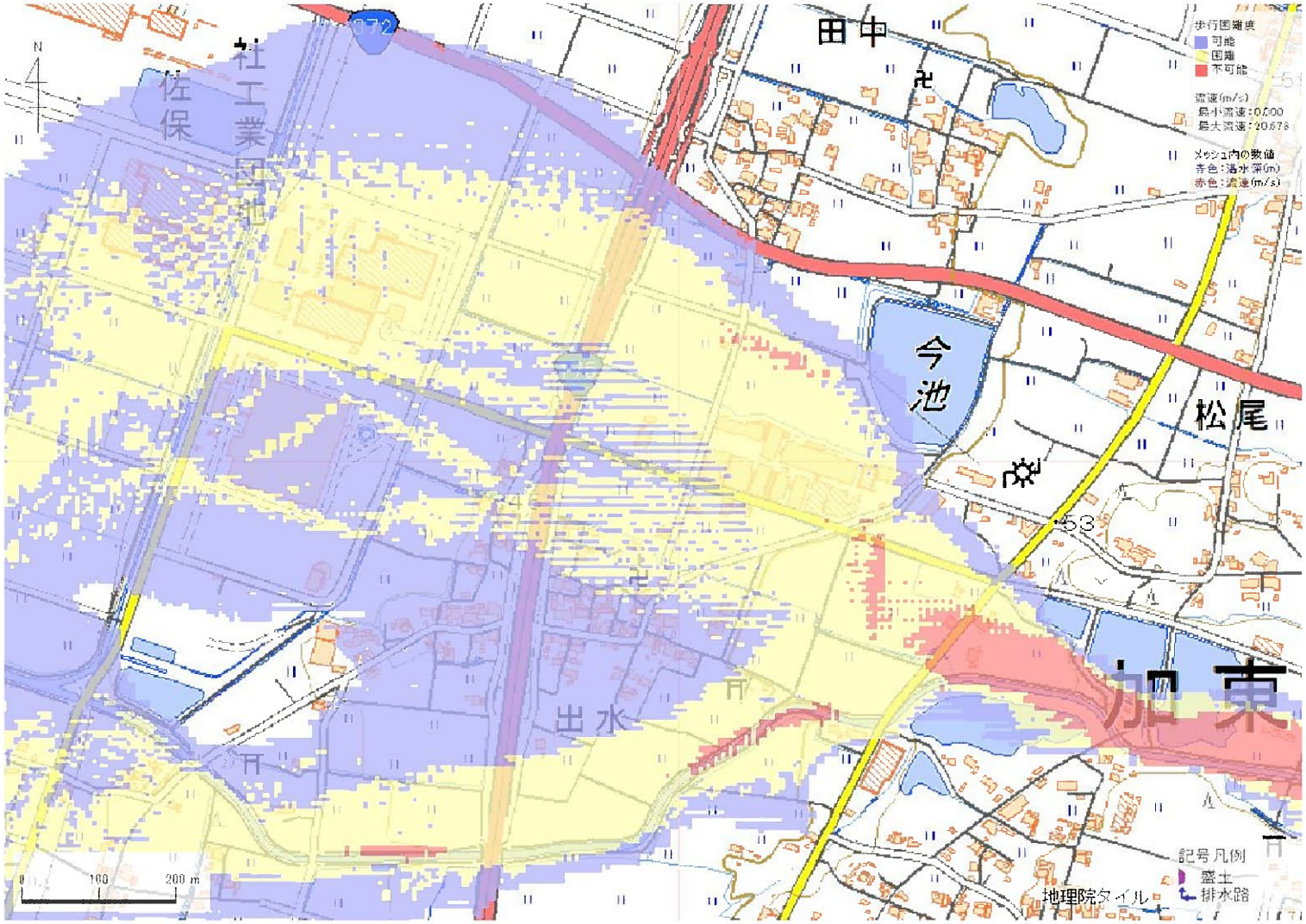

解析貯水量計算(上流側関連ため池含む)		
ID	池名	貯水量(千m3)
34100232	中尾池	24.0
34100227	王子ヶ池	150.0
解析貯水量計		174.0

解析堤高		
ID	池名	堤高(m)
34100227	王子ヶ池	9.9

【浸水面積(ha)】
歩行可能 －
歩行困難 －
歩行不可能 －

歩行困難度
可能
困難
不可能

この地図の作成に当たっては、国土地理院長の承認を得て、同院発行の基盤地図情報及び電子地形図(タイル)を使用した。(承認番号 令元情使、第326号)

ID	34100232	ため池名	中尾池	所在地	加東市山国中尾2027				
堤高(m)	6.1	貯水量(千m3)	24.0	緯度	34° 54′ 16.13″ N	経度	134° 59′ 20.18″ E	判定	有

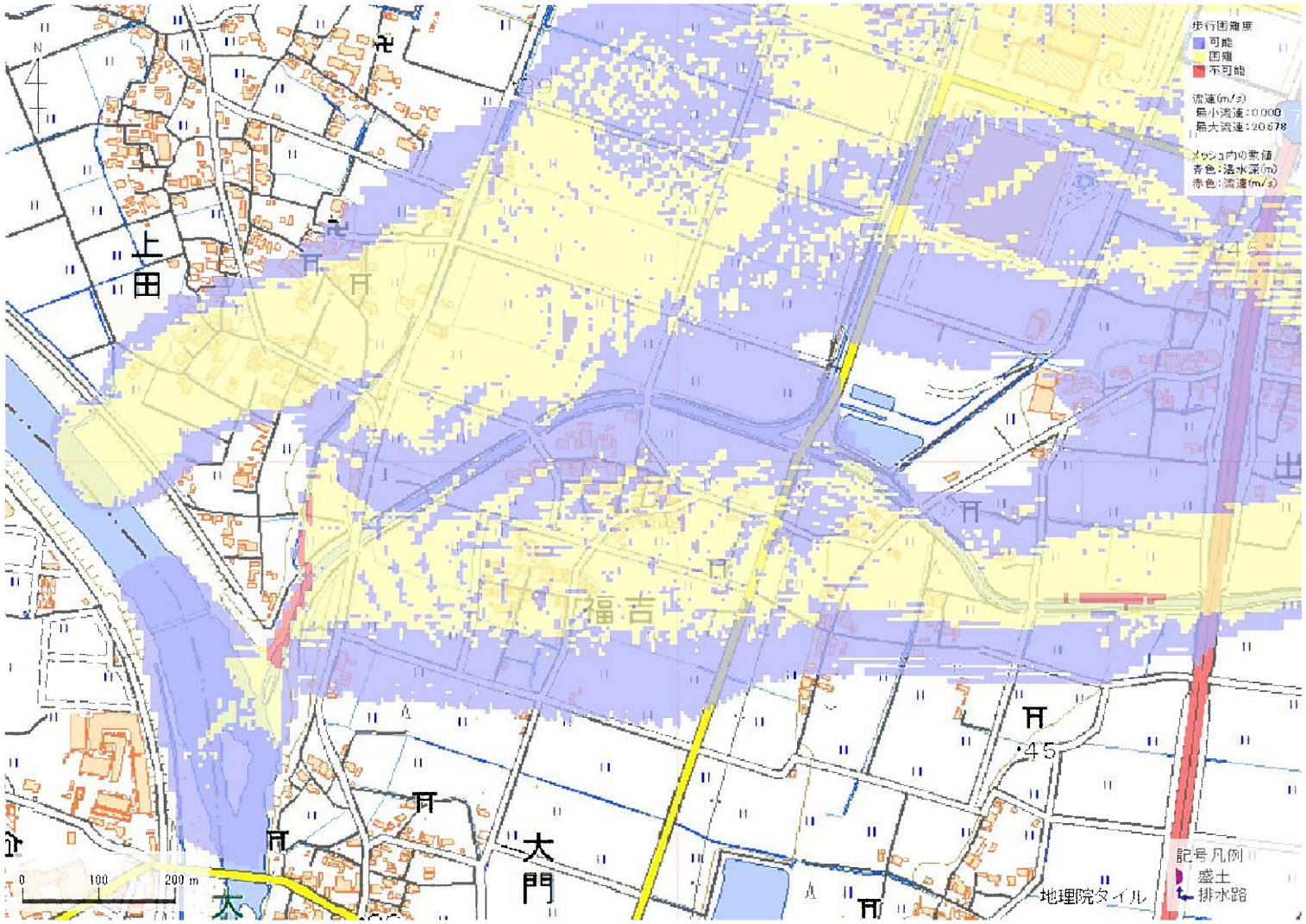

解析貯水量計算(上流側関連ため池含む)		
ID	池名	貯水量(千m3)
34100232	中尾池	24.0
34100227	王子ヶ池	150.0
解析貯水量計		174.0

解析堤高		
ID	池名	堤高(m)
34100227	王子ヶ池	9.9

【浸水面積(ha)】

歩行可能	−
歩行困難	−
歩行不可能	−

歩行困難度
- 可能
- 困難
- 不可能

この地図の作成に当たっては、国土地理院長の承認を得て、同院発行の基盤地図情報及び電子地形図(タイル)を使用した。(承認番号 令元情使、第326号)

ID	34100233	ため池名	下猪ヶ谷池	所在地	加東市山国猪ヶ谷下池1948				
堤高（m）	7.5	貯水量（千m3）	20.0	緯度	34° 54′ 46.46″ N	経度	134° 58′ 22.05″ E	判定	有

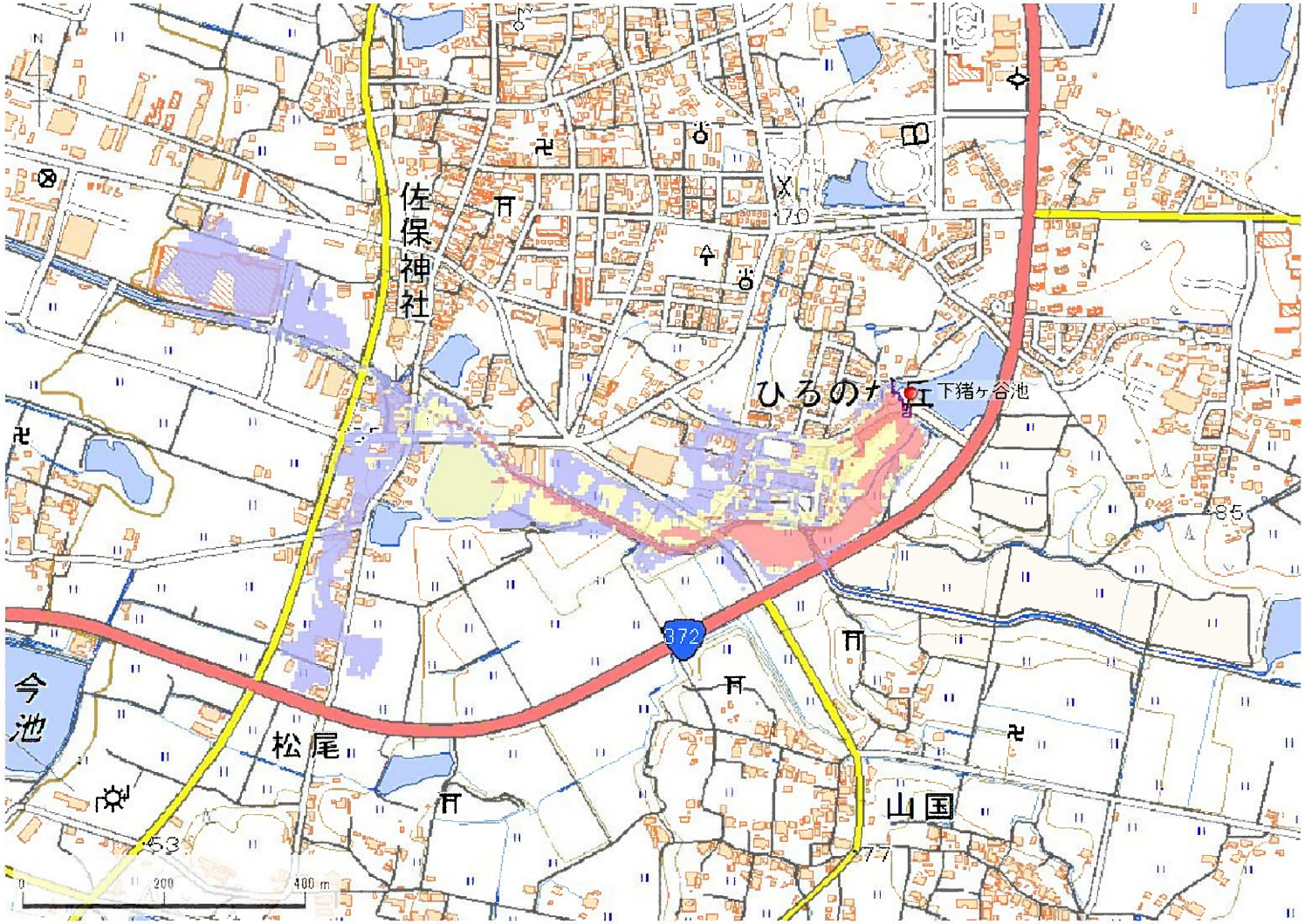

解析貯水量計算(上流側関連ため池含む)		
ID	池名	貯水量（千m3）
解析貯水量計		

【浸水面積(ha)】

歩行可能	－
歩行困難	－
歩行不可能	－

歩行困難度

- 可能
- 困難
- 不可能

この地図の作成に当たっては、国土地理院長の承認を得て、同院発行の基盤地図情報及び電子地形図(タイル)を使用した。(承認番号 令元情使、第635号)

ID	34100233	ため池名	下猪ヶ谷池	所在地	加東市山国猪ヶ谷下池1948				
堤高（m）	7.5	貯水量（千m3）	20.0	緯度	34° 54′ 46.46″ N	経度	134° 58′ 22.05″ E	判定	有

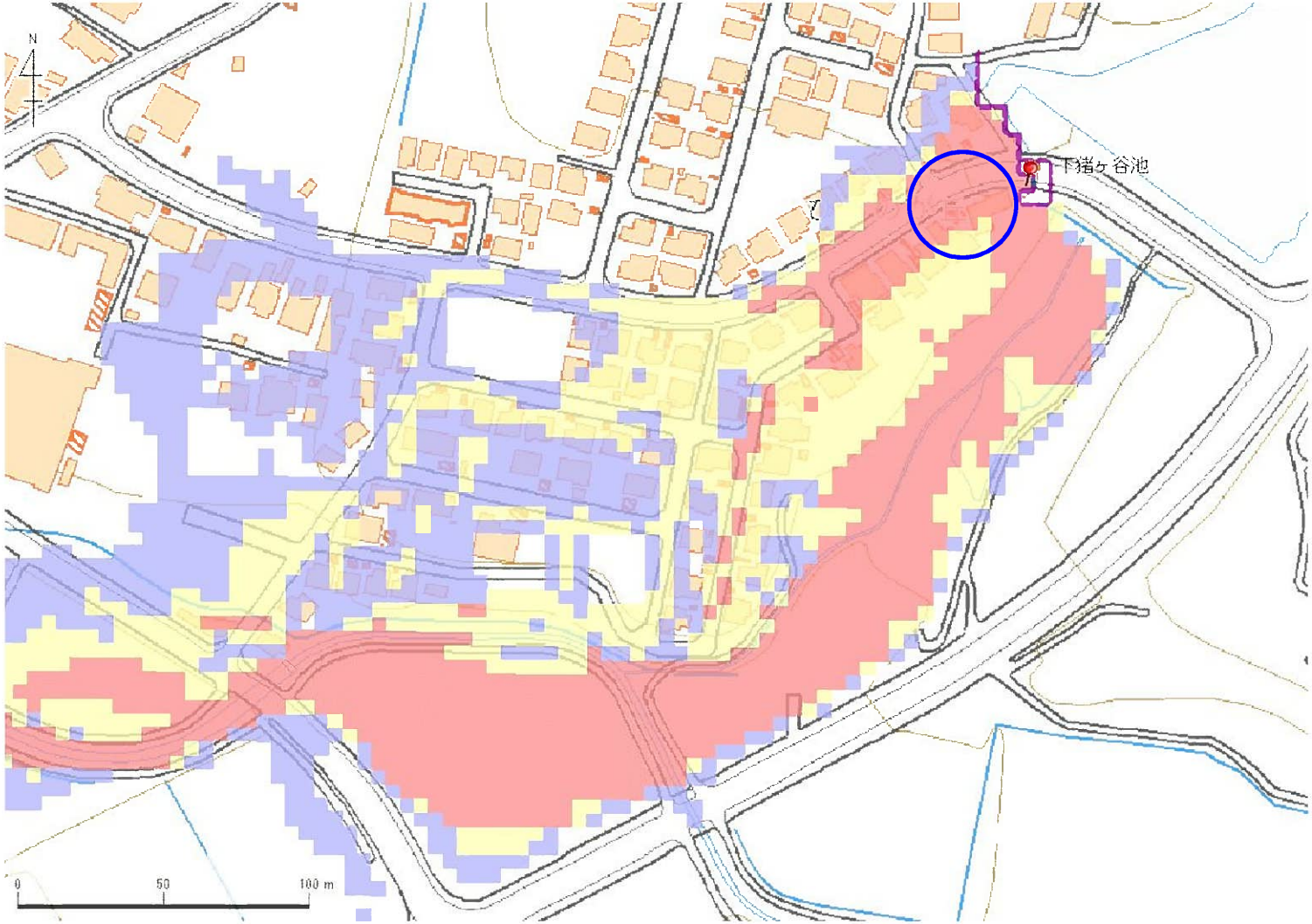

解析貯水量計算(上流側関連ため池含む)		
ID	池名	貯水量（千m3）
解析貯水量計		

【浸水面積(ha)】

歩行可能	－
歩行困難	－
歩行不可能	－

歩行困難度

- 可能
- 困難
- 不可能

この地図の作成に当たっては、国土地理院長の承認を得て、同院発行の基盤地図情報及び電子地形図(タイル)を使用した。(承認番号 令元情使、第635号)

ID	34100233	ため池名	下猪ヶ谷池	所在地	加東市山国猪ヶ谷下池1948				
堤高（m）	7.5	貯水量（千m3）	20.0	緯度	34° 54′ 46.46″ N	経度	134° 58′ 22.05″ E	判定	有

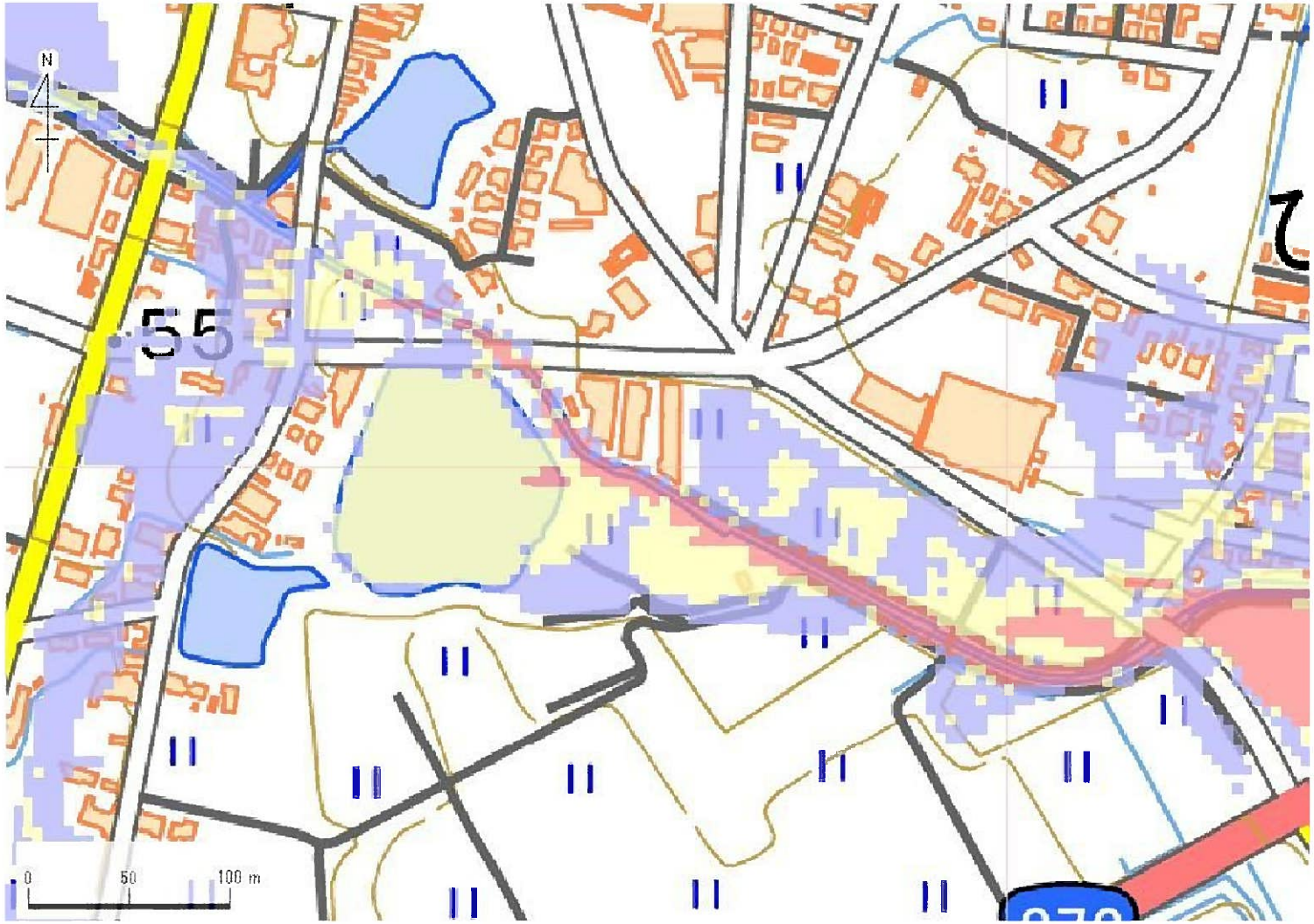

解析貯水量計算(上流側関連ため池含む)		
ID	池名	貯水量（千m3）
解析貯水量計		

【浸水面積(ha)】

歩行可能	－
歩行困難	－
歩行不可能	－

歩行困難度
- 可能
- 困難
- 不可能

この地図の作成に当たっては、国土地理院長の承認を得て、同院発行の基盤地図情報及び電子地形図(タイル)を使用した。(承認番号 令元情使、第635号)

ため池ハザードマップ
王子ヶ池・口ノ森池
切れ池・下り藤池
（社・田中・松尾・出水・山国）

このマップは、ため池が決壊した場合にどのような被害となるかを知るために、ため池が満水の時に貯水量が瞬時に流出する状況を想定し、浸水の深さの最大値とおおよその到達時間、回避方向の目安を示しています。
表示されている範囲以外の浸水や、特に河川や水路沿いでは到達時間より早く被害が発生する場合があるので注意してください。

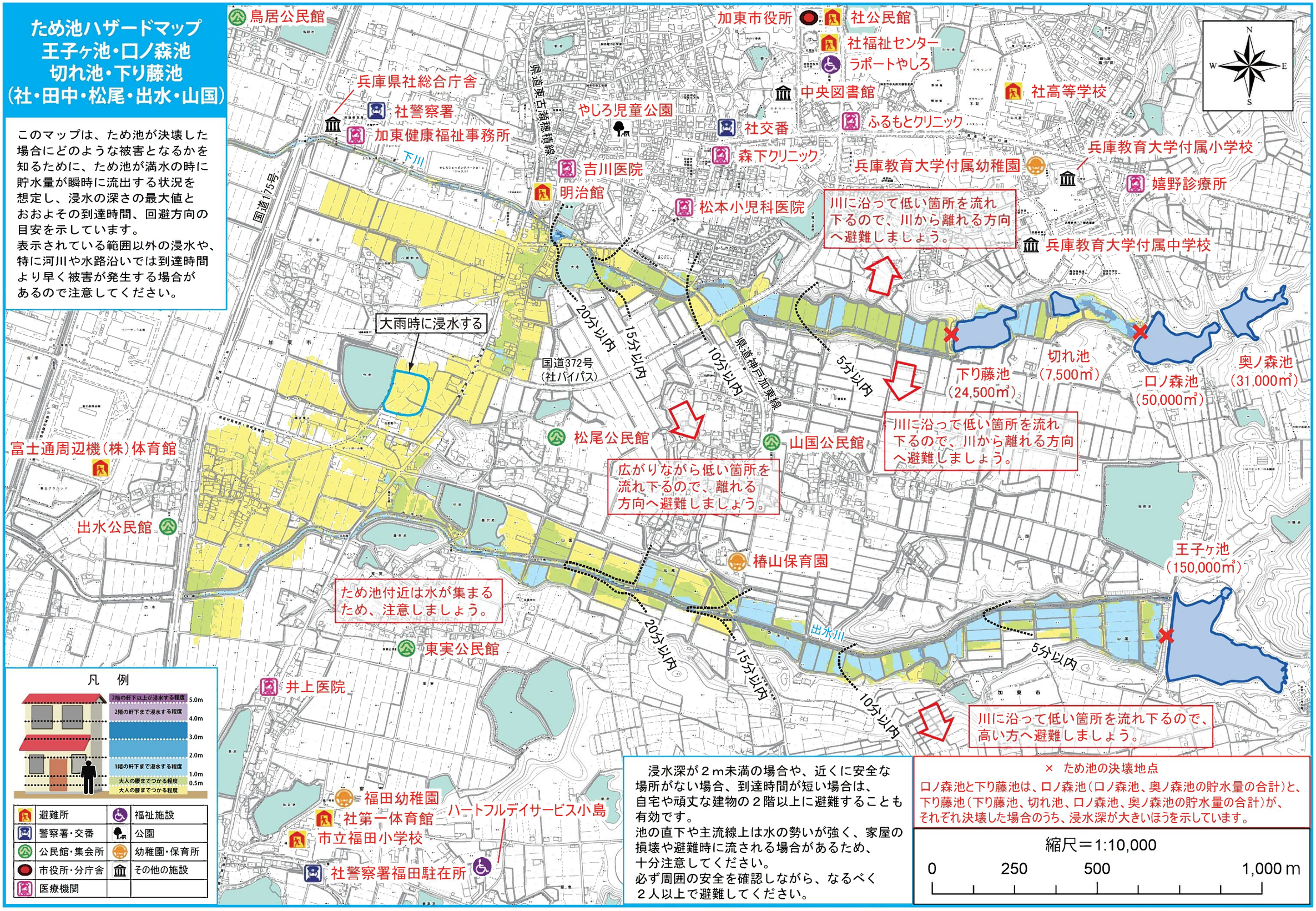

平成28年3月　加東市地域整備課