■農地・農業用施設の災害復旧事業について

台風第６号の被災状況について

○令和８年　台風第６号災害（R8.6.2～3）

台風第６号の影響により、加東市では６月２日から３日にかけて 24 時間雨量が 80 ㎜を超え、農業用施設１件が被災した。

・被災状況

地区名	種　別	工　種	被災額	概　要
馬瀬	農業用施設	ため池 （御所谷池）	60,000 千円	堤体工、底樋工、 上樋工、余水吐工

※　被災額については、国へ報告した復旧のための概算事業費であり、査定後の実施設計により変動いたします。

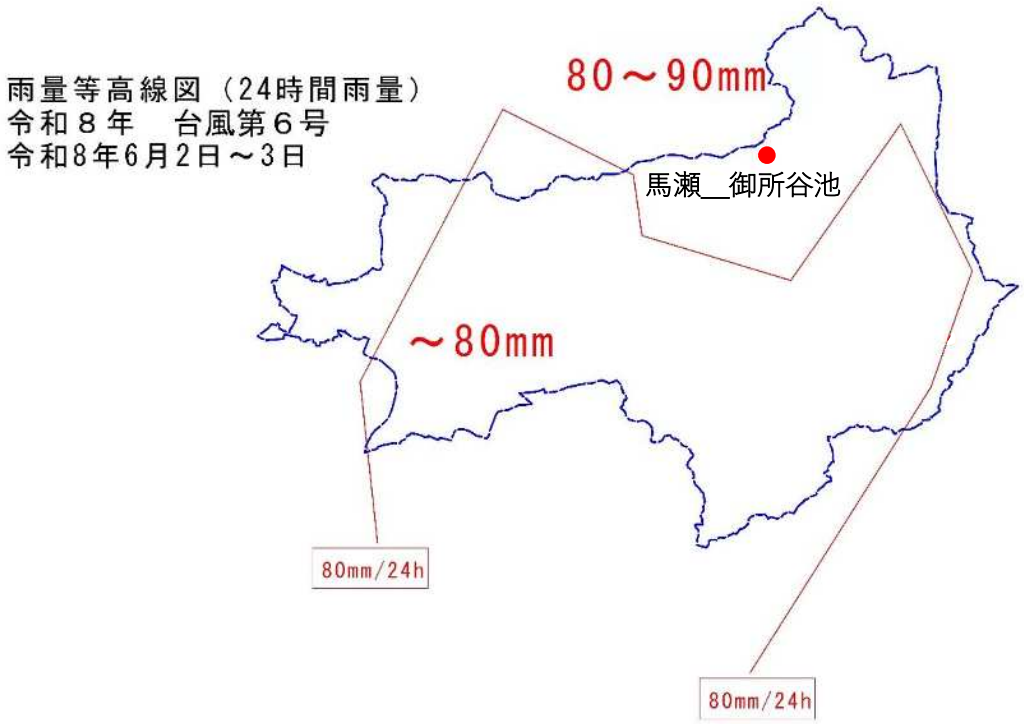



8月豪雨の被災状況について

○令和８年　８月豪雨（R8.8.27～28）

８月豪雨の影響により、加東市では８月 27 日から 28 日にかけて１時間雨量が 20 ㎜を超え、農地+農業用施設１件が被災した。

・被災状況

地区名	種　別	工　種	被災額	概　要
西戸	農地	法面復旧	1,000 千円	延長 7.0m、法長 5.0m
	農業用施設	法面復旧	1,500 千円	〃
	計		2,500 千円	

※　被災額については、国へ報告した復旧のための概算事業費であり、査定後の実施設計により変動いたします。





9月豪雨の被災状況について

○令和８年　９月豪雨（R8.9.14）

９月豪雨の影響により、加東市では９月 14 日において１時間雨量が 20 ㎜を超え、農地+農業用施設１件、農地２件が被災した。

・被災状況

地区名	種　別	工　種	被災額	概　要
長谷	農地	法面復旧	8,000 千円	延長 15.0m、法長 11.7m
	農業用施設	法面復旧	15,000 千円	〃
	計		23,000 千円	
薮	農地	法面復旧	1,500 千円	延長 12.0m、法長 7.0m
蔵谷	農地	法面復旧	1,000 千円	延長 5.6m、法長 3.5m

※　被災額については、国へ報告した復旧のための概算事業費であり、査定後の実施設計により変動いたします。

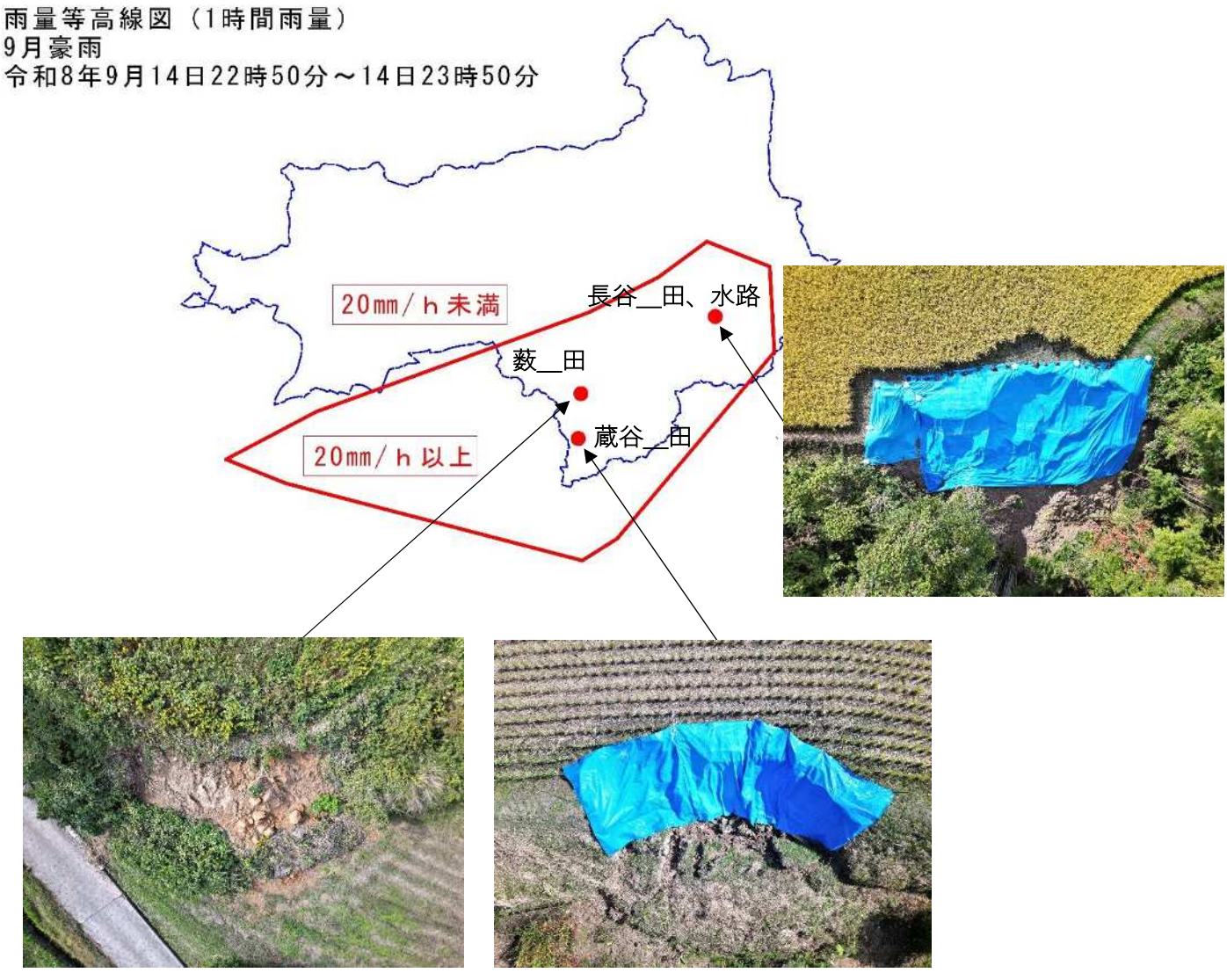

今後のスケジュールについて

台風第６号災害及び８月豪雨災害については、**11 月下旬頃**、９月豪雨災害については、**１２月初旬頃**に国の査定を受け、復旧計画が適正と認められた後に、補助金等の手続きを行い、**令和 9 年２月下旬**の工事発注を予定。

令和８年 6 月	7 月	8 月	9 月	10 月	11 月	12 月	令和９年 1 月	2 月
台風第６号 **災害発生**	**事前協議** （近畿農政局） R8.7.14				**事前説明** （近畿農政局） R8.11.2 **国の査定**			**工事** **発注予定**
		８月豪雨 **災害発生**			**国の査定**			**工事** **発注予定**
			９月豪雨 **災害発生**			**国の査定**		**工事** **発注予定**

馬瀬：現況写真



付属資料：御所谷池　写真

全　景　①



堤　体　②



被災直後上流　③



被災直後下流　④



崩土カット後上流　⑤



崩土カット後下流　⑥



※　ため池決壊で貯留水が一気に下流へ流れるのを防止するため、堤体の崩壊土砂を重機でＶ字型に除去し、ため池の水を抜いて、ブルーシートでカット法面を保護した。

西戸：現況写真



付属資料：西戸__田、水路 写真

全　景 ①



延　長 ②



法　長 ③



法勾配 ④



水　路 ⑤



長谷：現況写真



付属資料：長谷__田、水路 写真

全　景 ①



延　長 ②



法　長 ③



法勾配 ④



現　況１ ⑤



現　況２ ⑥



薮：現況写真



付属資料：薮__田 写真

全　景 ①



延　長 ②



法　長 ③



法勾配 ④



現　況１ ⑤



現　況２ ⑥



蔵谷：現況写真



付属資料：蔵谷__田 写真

全　景 ①



延　長 ②



法　長 ③



法勾配 ④



現　況１ ⑤



現　況２ ⑥

